

SUPPLEMENT

TO

The Ceylon Government Gazette,

PART III.

FRIDAY, AUGUST 2, 1901.

NOTICES UNDER THE WASTE LANDS ORDINANCES.

[Notice under "The Waste Lands Ordinances, 1897, 1899, and 1900."]

TAKE notice, that unless within three months from the 26th day of July, 1901, the persons, if any, who claim any interest in the lands hereinafter mentioned or in any one or more of such lands, appear before the Special Officer appointed under section 28 of Ordinance No 1 of 1897 at his office at Galle and make claim to the said lands or any of them or to some interest therein :

Suoh Special Officer, in pursuance of the powers vested in him by Ordinance No. 1 of 1897, will declare by writing under his hand that the said lands or suoh of them, as to which no claim has been made, are the property of the Crown.

W. E. DAVIDSON, Special Officer.

Description of Lands referred to.

The following lots, situate in the village of Welive in the Morowak korale of the Matara District, in the Southern Province, as described in the annexed certified tracings :—

I.

Preliminary plan 10.

Lot.	Name of Land.	Extent. A. R. P.
141	Tunmodarahena, &c.	84 3 20

on sheet O ¹⁴/_{7, 15}, and bounded as follows: on the north by the village limit of Morowaka, the Tunmodara-ela; on the east by the Tunmodara-ela, the Kadurupandola; on the south by the Millowa-ela; on the west by Panwilahenadeniya claimed by D. D. Abeyawickrama and others, Panwilahena claimed by ditto.

විෂි 1901 ක්වු ජුලි මස 26 වෙනි දින පටන් තුන්මාසයක් ඇතුලතදී පහත දක්වන ඉඩම්වලට නොහොත් ඉන් එකකට නොහොත් වැඩිගණනකට සම් අයිතිවාසිකමක් තිබෙන සම් අයෙක් ඇත්නම් ඒ අය විසින් වෂි 1897වේ නොමිමර 1කේ අඤපණවේ 28 වෙනි වගන්තියේ ප්‍රකාරයට පත්කරනු ලැබූ විශෙෂ මන්ත්‍රීශ්වරයානන් නාන්සේගේ ගාල්ලේ කන්තෝරුවේදී උන් නාන්සේගේ ඉදිරිපිටට ඇවිත් පෙනීසිට එකී ඉඩම්වලට නොහොත් ඊට ඇති සම් කොටසකට කිසි අයිතිවාසිකමක් පෙන්වා සිටිනව නොයෙදුනොත්, එකී විශෙෂ මන්ත්‍රීශ්වරයානන් නාන්සේට වෂි 1897වේ නොමිමර 1කේ අඤපණවෙන් ලැබී තිබෙන බලයේ ප්‍රකාරයට, අයිතිවාසිකම් නොකියාපු එකී ඉඩම් එක්කෝ එසින් අයිතිවාසිකමක් ගෙණගැර දක්වනව නොයෙදුන සෑම ඉඩම් රාජසන්තක ඉඩම් හැටියට උන් නාන්සේගේ අත්සන ඇති ලියවිල්ලකින් උන් නාන්සේ විසින් ප්‍රකාශ කරණ බව මෙසින් දැනගත යුතුයි.

බඩ්ලිවු. ඊ. ඩේවිඩ්සන්.
විශෙෂ මන්ත්‍රීශ්වරයානන් නාන්සේග.

ඉඩම්වල තොරතුරු.

දකුණු පළාතට අයිති මාතර දිස්ත්‍රික්කේ මොරවක්කෝරලේ වැලිවේ සහ ගම පිහිටා තිබෙන මිට අමුණාපු සහතික සිතියමවල පෙනීසන මෙහි පහත දක්වන විමකවිටි, එනම් :—

I.

මුල් සිතියම 10.

O ¹⁴/_{7, 15} සිතියමපත්‍රයට අඩංගු :—

විමකවිටිය.	ඉඩමේ නම.	විමකරම. අ. රූ.ප.
141	තුම්මෝදරගේ න සහ තවත් ගේන්	84 3 20

මිට මාසිම—උතුරට මොරවක ගම්ඉමද, තුම්මෝදර ඇලද; නැගෙනහිරට තුම්මෝදර ඇලද, කදුරුපත් දෙලද; දකුණට මිල්ලව ඇලද; බස්නාහිරට ඩී. ඩී. අබේසවික්‍රම සහ තවත් අයවල් විසින් අයිතිවාසිකම් කියන පන්විලේ ගේනේදෙද්ද, එම අයවල් විසින් අයිතිවාසිකම් කියන පන්විලේ ගේනද.

இவ்வறிவித்தலின் தேதியாகிய 1901 ம் ஆம் ஆண்டு 26 ன் தேதியிலிருந்து மூன்று மாதங்களுக்குள்ளாக இதன் கீழ் விவரித்திருக்கும் காணிகளை யல்லது அக்காணிகளின் ஸ்வயந்தரையும் குறித்து உரித்தர்ப்பேசுவோர்கள் யாருமிருந்தால், அவர்கள் 1897 ம் ஆம் ஆண்டு முதலாம் நொம்பர் சட்டத்தின் 28 ம் பிரிவின்படி ஏற்படுத்திய குறிப்பான உத்தியோகஸதர் முன்பாக காணி அவரது கந்தோரில் தெரிபட்டு மேற்படி காணிகளை அல்லது அவற்றி லெதையும் குறித்து யாதும்

உரிமை அல்லது உடங்கை காண்பியாதிருந்தால், மேற்சொல்லிய குறித்த உத்தியோகஸ்தர் தம்மி
ல் 1897 ம் (ஸ்ரீ)-த்து முதலாம இலக்கச்சட்டத்தினால் தனக்குக் கொடுத்திருக்கும் தத்துவத்தைக்
கொண்டு தன் கையொப்பமிட்டு எழுத்து மூலமாய் சொல்லப்பட்ட காணிகளை அல்லது அவை
களின் உரித்தைப் பேசப்பட்டவர்கள் வெளிப்படாவிடில் முடிக்குரிய ஆதனமென்று வெளியாங்
கப்படுத்துவார்.

டவ்ளிவு. இ. டேவிட்ஸன்,
குறிப்பான உத்தியோகஸ்தர்.

சொல்லப்பட்ட காணிகளின் விவரம்.

தென் மாகாணத்தின் மாத்தறை டிஸ்திரிக்டில் மொறவக் கோறளையைச் சேர்ந்த வெளிவே
என்னும் கிராமத்திலுள்ள இதன் கீழ் சொல்லப்படுகிற காணித்துண்டுகள், அதாவது : இத்தோ
டனைத்துக் குறிக்கப்பட்டு உறுதிப்படுத்திய டாப்புக்களில் விவரிக்கப்படடிருக்கின்றன :—

I.

O $\frac{14}{7, 15}$ ம் அளவுக்கடதாசிகளில்

பிளான் இலக்கம் 10.

துண்டு.

காணியினது பெயர்.

விசாலம்.

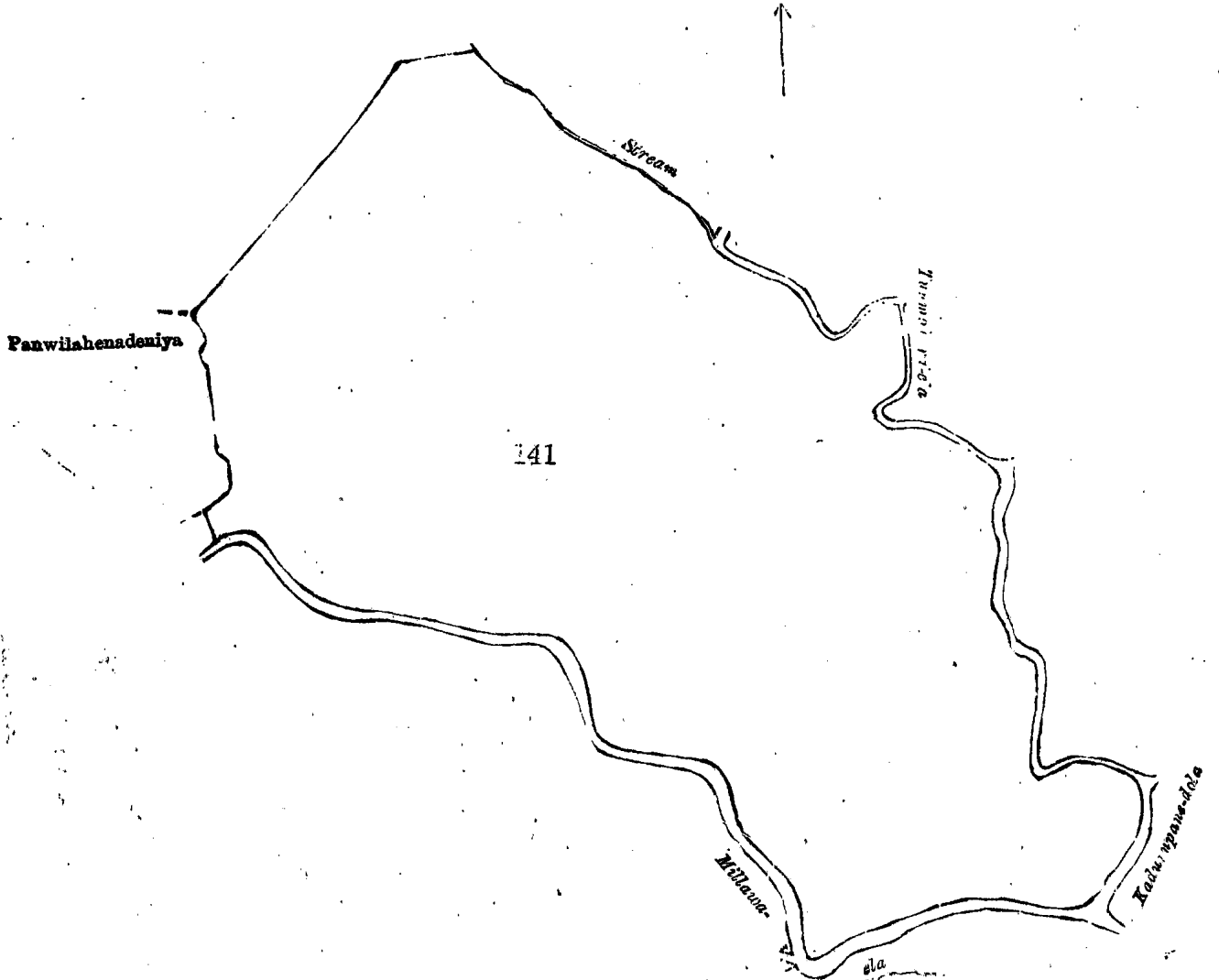
அ. அ. பெ.

141

... தன்மோதறகேன இன்னும் சிலதகளும் ...

84 3 20

எல்லை, வடக்கு-மொறவக்கவுடைய எல்லை, தன்மோதறளை; கிழக்கு-தன்மோதறளை,
கதுறுபன்டொல; தெற்கு-யில்லொவளை; மேற்கு-டி. டி. அடியெய்க்கிரமவுட் சிலபேர்களும்
உரித்துப்பேசும பன்விலேகேனேதெனிய, மேற்சொல்லியவர்கள் உரித்துப்பேசும பன்விலேகேன.



Scale of 8 Chains to an Inch.

Preliminary plan 10.

Lot 141 called Tunmodaraha, &c., in extent 84A. 3R. 20P., situated in Weliwe village in
Palle pattu of Morowak korale.

Sheet O $\frac{14}{7, 15}$

Surveyor-General's Office,
Colombo, December 6, 1900.

S. J. C. MORE,
for Surveyor-General.

II.

Preliminary plan 10.

Extent.	
A. R. P.	
2 17	

Lot. ... Name of Land. ...

174 ... Kanankadeniyahenagodella ...

on sheet O $\frac{14}{23, 31}$, and bounded as follows : on the north by Kanankadeniya claimed by Don Davit Abeyawickrama and others, on the east by Natadura belonging to Jasinkoralearachchige Don Davit and others, on the south by the Etakaledola, on the west by Dikowitakumbura belonging to Vidanapatiranaage Don Andris and others.

මුල් සිතියම 10.

O $\frac{14}{23, 31}$ සිතියමපත්‍රයට අඩවනු :-

විමකවරිය.	...	ඉඩමේ නම.	...	විමකරම.
174	...	කනන්කාදෙනියේ හේවේගොඩැල්ල	...	2 3 17

මීට මාසිම—උතුරට දෙන්න දවත් අබෙවිකුම සහ නවත් අයවල් විසින් අයිතිවාසිකම් කියන කනන්කා දෙනියද ; නැගෙනහිරට ජයින්කොරලේ ආරච්චිගේ දෙන්න දවත්ට සහ නවත් අයවල් න්ව අයිති නාතදුරද ; දකුණට ඇටකලේ දෙලද ; බස්නාහිරට විදුනපතිරණගේ දෙන්න අන්දිරිස්ට සහ නවත් අයවල්ට අයිති දික්මුවට කුඹුරද.

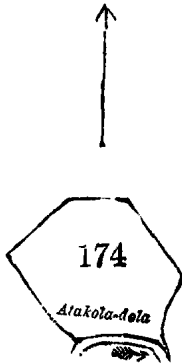
O $\frac{14}{23, 31}$ ම අඟවුණුකද තාපියිල
 පිළාන් ඉලක්කම් 10.

විෂාලය.	
අ. ආ. පෙ.	
2 3 17	

තංඳ. ... ආණ්ඩුකරු පෙයර්.

174 ... කනන්කාදෙනියේගොඩොළුන් ...

ඒබ්බේ, වැටුණු-තොන් තාච්චි අඟවුණුකද මහලුම සිව්පෝරුම උරිත්තුවෙසම කනන් කාදෙනිය ; පිටුණු-ඉරිගිණිකොරලේ ආරච්චිගේ තොන් තාච්චිම සිව්පෝරුම මුදාය කාත්තරා ; තෙරු-ඒටුකලේතොල ; මෙරු-විතානපතිරණගේ තොන් අන්දිරිසම සිව් පෝරුම මුදාය කිසිමුවටද.



Scale of 8 Chains to an Inch.

Preliminary plan 10

Lot 174 called Kanankadeniyahenagodella, in extent 2A, 3R. 17P., situated in Welive village in Palle pattu of Morowak korale.

Sheets O $\frac{14}{23, 31}$

Surveyor-General's Office,
 Colombo, December 6, 1900.

S. J. C. MORE,
 for Surveyor-General.

III.

Preliminary plan 10.

Extent.	
A. R. P.	
1 2 18	

Lot. ... Name of Land. ...

169 ... Badalgodella ...

on sheet O $\frac{14}{23, 31}$, and bounded as follows : on the north by Kadjugasdeniya sold by Crown to D. T. Senanayaka (T. P. 91,037), on the east by ditto, on the south by Kadjugasgodelleowita sold by Crown to Don Tiyadoris Senanayaka (T. P. 91,039), on the west by Kadjugasgodelleowita sold by Crown to Don Tiyadoris Senanayaka (T. P. 91,039).

මුල් සිතියම 10.

O $\frac{14}{23, 31}$ සිතියමපත්‍රයට අඩවනු :-

විමකවරිය.	...	ඉඩමේ නම.	...	විමකරම.
169	...	බඩල්ගොඩැල්ල	...	1 2 18

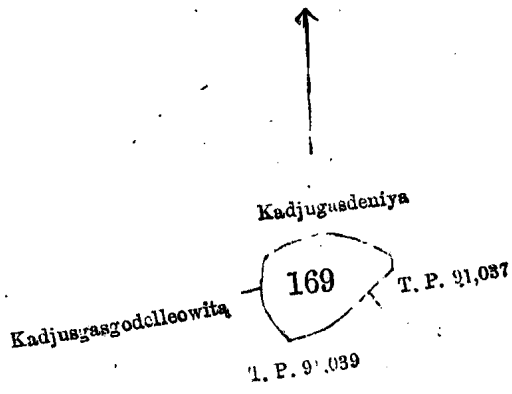
මෙම මාසිම-උතුරට අණවුව විසින් ඩී. පී. සේනානායකට විකුනාපු කප්පයේදෙහි (T. P. 91,037); නැගෙනහිරට එම ඉඩමද; දකුණට අණවුව විසින් දෙන් තියදෙරිස් සේනානායකට විකුනාපු කප්පයේ ගොඩැල්ලේ ඔව්ද (T. P. 91,039); ඔස්නාඉරට අණවුව විසින් දෙන් තියදෙරිස් සේනානායකට විකුනාපු කප්පයේ ගොඩැල්ලේ ඔව්ද (T. P. 91,037).

O $\frac{14}{23, 31}$ ම අඟවුකදතාසිකලිල

පිඟණ ඉලකක 10.

අණව.	කාණ්ඩිනඟු පෙයර්.	විසාලම.
169	පදලකොදෙලුණ	1 2 18

ඟ්ලි, පදලකොදෙලුණ, ඊ. ඊ. ඟෙඟුඟුකකවුකු අරසාදසිපාරාල විචකපද්දිඟුකුකු කඟුකුකෙඟිප (T. P. 91,037); කිඟුකු-ඟෙච්සොලඟිප කාණි; දෙච්ඟු-දෙඟණ කිපදොරිඟ ඟෙඟුඟුකකවුකු අරසාදසිපාරාල විචකපද්දිඟුකුකු කඟුකුකෙඟිප (T. P. 91,039); ඟෙච්ඟු-දෙඟණ කිපදොරිඟ ඟෙඟුඟුකකවුකු අරසාදසිපාරාල විචකපද්දිඟුකුකු කඟුකුකෙඟිප (T. P. 91,039).



Scale of 8 Chains to an Inch.
 Preliminary plan 10.
 Lot 169 called Badalgodella, in extent 1A. 2R. 18P., situated in Weliwe village in
 Palle pattu of Morowak korale.

Sheet O $\frac{14}{23, 31}$

Surveyor-General's Office,
Colombo, December 6, 1900.

S. J. C. MORE,
for Surveyor-General.