

SUPPLEMENT

TO

The Ceylon Government Gazette,

PART III.

FRIDAY, AUGUST 2, 1901.

NOTICES UNDER THE WASTE LANDS ORDINANCES.

[Notice under "The Waste Lands Ordinances, 1897, 1899, and 1900."]

TAKE notice, that unless within three months from the 26th day of July, 1901, the persons, if any, who claim any interest in the lands hereinafter mentioned or in any one or more of such lands, appear before the Special Officer appointed under section 28 of Ordinance No. 1 of 1897 at his office at Galle and make claim to the said lands or any of them or to some interest therein :

Such Special Officer, in pursuance of the powers vested in him by Ordinance No. 1 of 1897, will declare by writing under his hand that the said lands or such of them, as to which no claim has been made, are the property of the Crown.

W. E. DAVIDSON, Special Officer.

Description of Lands referred to.

The following lots, situated in the village of Welive in the Morowak korale of the Matara District, in the Southern Province, as described in the annexed certified tracings :—

I. Preliminary plan 10.

Lot.	Name of Land.	Extent. A. R. P.
29	Katnimbulehena	27 1 20

on sheet O 14 24, 32 and bounded as follows : on the north by the Badalgewattedola, Badalgewatta belonging to Acharige Ukkuwe ; on the east by the footpath, Yahalamullekumbura belonging to Patiranage Alishami and others ; on the south by Medawatta belonging to Wikkaramage Tambihami and others, Ibbanwalakumbura belonging to Wikkaramage Don Bastian and others, Wilakoladeniyehena belonging to Crown, Wilakoladeniya belonging to Crown ; on the west by the footpath, Pinliyadda belonging to Patiranage Thomishami and others, Bengahawatta belonging to ditto, Bengahawattekumbura belonging to ditto, Bengahawatta belonging to ditto.

විෂය 1901 ක්වූ ජූලි මස 26 වෙනි දින පටන් තුන්මාසයක් ඇතුලතදී මෙහි පහත දක්වන ඉඩම්වලට නොහොත් ඉන් එකකට නොහොත් වැඩිගණනකට යම් අයිතිවාසිකමක් තිබෙන යම් අයෙක් ඇත්නම් ඒ අය විසින් වම් 1897වේ නොමිමර 1කේ ආඥපණයෙන් 28 වෙනි වගන්තියේ ප්‍රකාරයට පත්කරණු ලැබූ විශේෂ මහත්වරයානන්තාන්සේගේ ගාල්ලේ කන්තෝරුවේදී උත්තාන්සේගේ ඉදිරිපිටට ඇවිත් පෙනීසිට එකී ඉඩම්වලට නොහොත් ඊට ඇති යම් කොටසකට කිසි අයිතිවාසිකමක් පෙන්වා සිටින්නට නොයෙදුනොත්, එකී විශේෂ මහත්වරයානන්තාන්සේට වම් 1897වේ නොමිමර 1කේ ආඥපණයෙන් ලැබී තිබෙන බලයේ ප්‍රකාරයට, අයිතිවාසිකම් නොකියාපූ එකී ඉඩම් එක්කෝ එසින් අයිතිවාසිකමක් ගෙනහැර දක්වන්නට නොයෙදුන සෑම ඉඩම් රාජසන්තක ඉඩම් හැටියට උන්තාන්සේගේ අත්සන ඇති ලියවිල්ලකින් උත්තාන්සේ විසින් ප්‍රකාශ කරණ බව මෙයින් දනගත යුතුයි.

විශේෂ මහත්වරයානන්තාන්සේගේ, වබ්ලිවු. ඉ. ඩේවිසන්,

ඉඩම්වල තොරතුරු.

දකුණු පලාතට අයිති මාර දිස්ත්‍රික්කේ මොරවක්කෝරලේ වැලිවේ යන ගම පිහිටා තිබෙන මීට අමුණාපු සහතික සිතියම්වල පෙනීසන මෙහි පහත දක්වන බිම්කවිටි. එනම්:—

I. මුල්සිතියම 10.

O 14 24, 32 සිතියම් පත්‍රයට අඩංගු :—

බිම්කවිටිය.	ඉඩමේ නම.	ඛිතරම.
29	කටුඉඹුලේ හේන ...	27 1 20

මීට මාසිම—උතුරට, බඩල්ගේවත්තේ දෙලුද, අවාරියේ උක්කුවේට අයිති බඩල්ගේ වත්තද ; නැගෙනහිරට අඩ්පාරද, පතිරණගේ අල්ලිස්සාමිට සහ තවත් අයවඑන්ට අයිති යහලමුල්ලේ කුඹුරද ; දකුණට වික්‍රමගේ තඹහාමිට සහ තවත් අයවඑන්ට අයිති මැදවත්තද, වික්‍රමගේ දෙත් බස්නියන්ට සහ තවත් අයවඑන්ට අයිති ඉබ්බන්වල කුඹුරද, රාජසන්තක විලකොලදෙතියේ හේතද, රාජසන්තක විලකොල දෙතියද ; බස්නාඉරට අඩ්පාරද, පතිරණගේ තෝම්ස්සාමිට අයිති පින්ලියද්දද, එම අයවඑන්ට අයිති බෙන්ගහවත්තද, එම අයවඑන්ට අයිති බෙන්ගහවත්තේ කුඹුරද, එම අයවඑන්ට අයිති බෙන්ගහවත්තද ;

ඉඩම්විෂය 1901 ම් (බ්)-ප්‍රකාශය 26 ක් ඉදිරිපත් කරනු ලබන මුහුණත මාරු සම්බන්ධයෙන් මෙහි විෂය මත පැවැත්වෙන කාර්ය සඳහා අදාල නොවන බවට ප්‍රකාශයක් සඳහන් කරනු ලැබේ. මෙහි විෂය මත පැවැත්වෙන කාර්ය සඳහා අදාල නොවන බවට ප්‍රකාශයක් සඳහන් කරනු ලැබේ. මෙහි විෂය මත පැවැත්වෙන කාර්ය සඳහා අදාල නොවන බවට ප්‍රකාශයක් සඳහන් කරනු ලැබේ. මෙහි විෂය මත පැවැත්වෙන කාර්ය සඳහා අදාල නොවන බවට ප්‍රකාශයක් සඳහන් කරනු ලැබේ.

உரிமை அல்லது உடங்கை காண்பியாதிருந்தால், மேற்சொல்லிய குறித்த உத்தியோகஸ்தர் தம் மில் 1897 ம் (ஸ்ர)-த்து முதலாம் இலக்கச் சட்டத்தினால் தனக்கு கொடுத்திருக்கும் தத்துவத்தைக்கொண்டு தன் கையொப்பமிட்டு எழுத்து மூலமாய் சொல்லப்பட்ட காணிகளை அல்லது அவைகளின் உரித்தைப்பேசப்பட்டவர்கள் வெளிப்படாவிடில் முடிக்குரிய ஆதனமென்று வெளியாங்கப்படுத்துவார்.

டவ்ளியு. இ. டேவிட்ஸன்,  
குறிப்பான உத்தியோகஸ்தர்.

சொல்லப்பட்ட காணிகளின் விபரம்.

தென் மாகாணத்தின் மாத்தறை டிஸ்திரிக்டில் மொறவக்கோறளையச்சேர்ந்த வெலிவே என்னும் கிராமத்திலுள்ள இதன் கீழ் சொல்லப்பட்டு காணித்துண்டுகள், அதாவது இத்தோடணைத்துக் குறிக்கப்பட்டு உறுதிப்படுத்திய டாப்புசளில் விவரிக்கப்பட்டிருக்கின்றன :—

0  $\frac{14}{24, 32}$  ம் அளவுக்கடதாசியில்

I.

பிளான் இலக்கம் 10.

விசாலம்.

தண்டு.

காணியினது பெயர்.

ஏ. டி. ப.

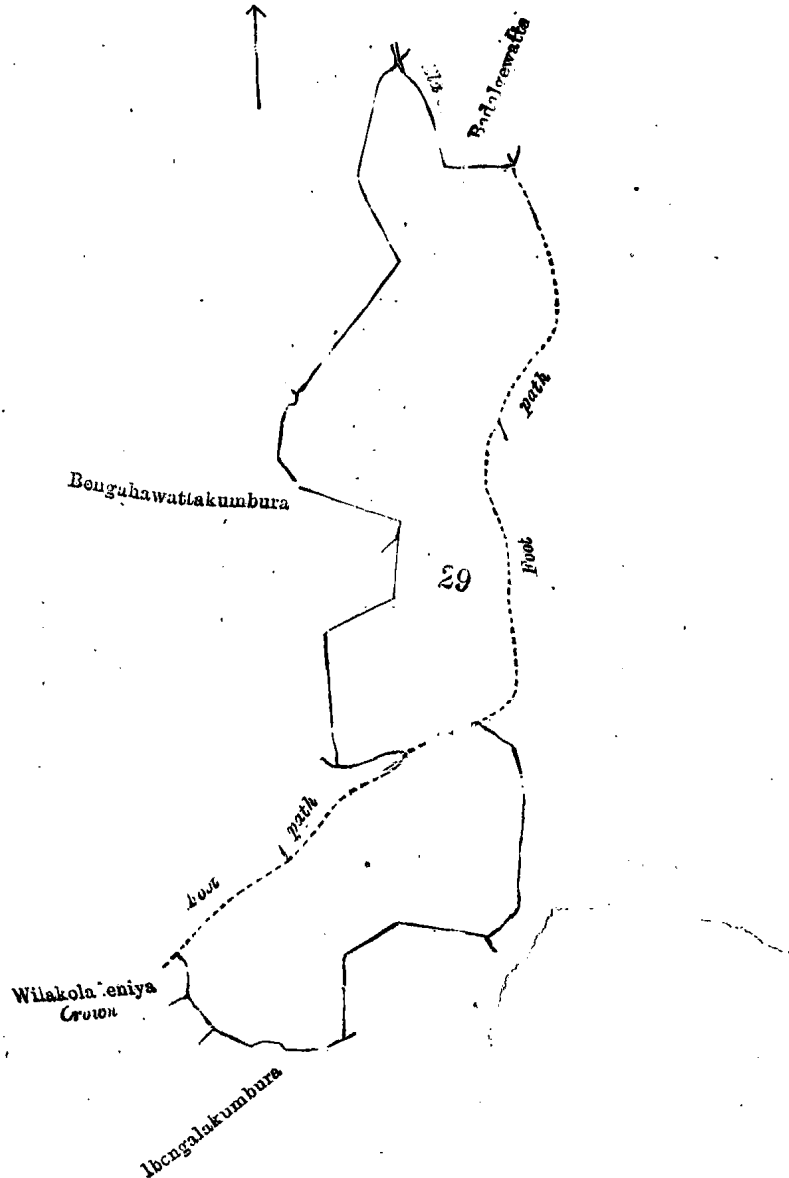
29

... கட்டுஇம்புலேகேன ...

...

27 1 20

எல்லை, வடக்கு-படற்கேவத்தேதொல, ஆசாரிகே உக்குவே உடைய படற்கேவத்த; கிழக்கு-அடிபாதை, பத்திறனகே அல்விஸ்காமியும் சிலபேர்களுக்குமுடைய யகலமுள்ளேகும்புர; தெற்கு-விக்கறமகே தம்பிகாமியும் சிலபேர்களுக்குமுடைய மெதவத்த, விக்கறமகே தொன்பலதரியனும் சிலபேர்களுக்குமுடைய இப்பன்வலகும்புர, அரசாட்சிக்குள்ள விலகொலதெனியேகேன, அரசாட்சிக்குள்ள விலகொலதெனிய; மேற்கு-அடிபாதை, பத்திறனகே தோமிஸ்காமியும் சிலபேர்களுக்குமுடைய பின்னியத்த, மேற்சொல்லியவர்களுடைய பென்காவத்த, மேற்சொல்லியவர்களுடைய பென்காவத்தேகும்புர, மேற்சொல்லியவர்களுடைய பென்காவத்த.



Situation : Welive village in Palle pattu of Morowak korale.

Preliminary plan 10.

Lot.	Name of Land.	Extent. A. R. P.
29	Kadduimbula, &c	27 1 20

Surveyor-General's Office,  
Colombo, December 6, 1900.

Sheet O  $\frac{14}{24, 32}$

S. J. C. MORE,  
for Surveyor-General.

II.

Preliminary plan 10.

Lot.	Name of Land.	Extent. A. R. P.
72½	Wattehena, &c.	76 0 0

on sheet O  $\frac{14}{39, 47}$ , and bounded as follows: on the north by Pitawilahena belonging to Crown, Mahadeniya belonging to Vitaranapatiranaage Nikulas and others, the Mahadeniyedola, Kajugahakoratuwa belonging to Vidanapatiranaage Janoris, Mahadeniya belonging to Vitaranapatiranaage Nikulas and others, the Mahadeniyedola, Pahurutotawatta belonging to Pahurutotage Janis and others, the Nilwala-ganga, Okandehena claimed by Vitaranapatiranaage Wattuhami and others; on the east by the Nilwala-ganga, Ellehena belonging to Crown; on the south by Ellehena belonging to Crown, Ittagalahena belonging to Crown, Niyangamalehena belonging to Crown; on the west by the old road from Akuressa to Morowaka.

මුල්පිතියම 10.

O  $\frac{14}{39, 47}$  සිතියම පත්‍රයට අඩංගු:—

විමසාවලිය.	ඉඩමේ නම.	විමසරම. අ. රූ. ප.
72½	වත්තේහේන සහ තවත් හේන්ද	76 0 0

මෙම මාසිම—උතුරට රජසන්තක පිටවිලහේන්ද, විතාරණපතිරණගේ නිකුලස්ව සහ තවත් අයවළුන්ට අයිති මහදෙනියද, මහදෙනියේ දෙලද, විදානපතිරණගේ ජනෝරිස්වට අයිති කප්පුගහ කොරවුද, විතාරණපතිරණගේ නිකුලස්ව සහ තවත් අයවළුන්ට අයිති මහදෙනියද, මහදෙනියේ දෙලද, පහුරුතොටගේ ජනිස්ව සහ තවත් අයවළුන්ට අයිති පහුරුතොට වත්තද, නිල්වලාගහද, විතාරණපතිරණගේ වත්තුහාමි සහ තවත් අයවළු විසින් අයිතිවාසිකම් කියන මිකන්දේ හේන්ද; නැගෙනහිරට නිල්වලාගහද, රජසන්තක ඇල්ලේ හේන්ද; දකුණට රජසන්තක ඇල්ලේහේන්ද, රජසන්තක ඉත්තල හේන්ද, රජසන්තක නිකමලේ හේන්ද; බස්නාහිරට අකුරුස්සේ සිට මොර වකට සහ පරණ පාරද.

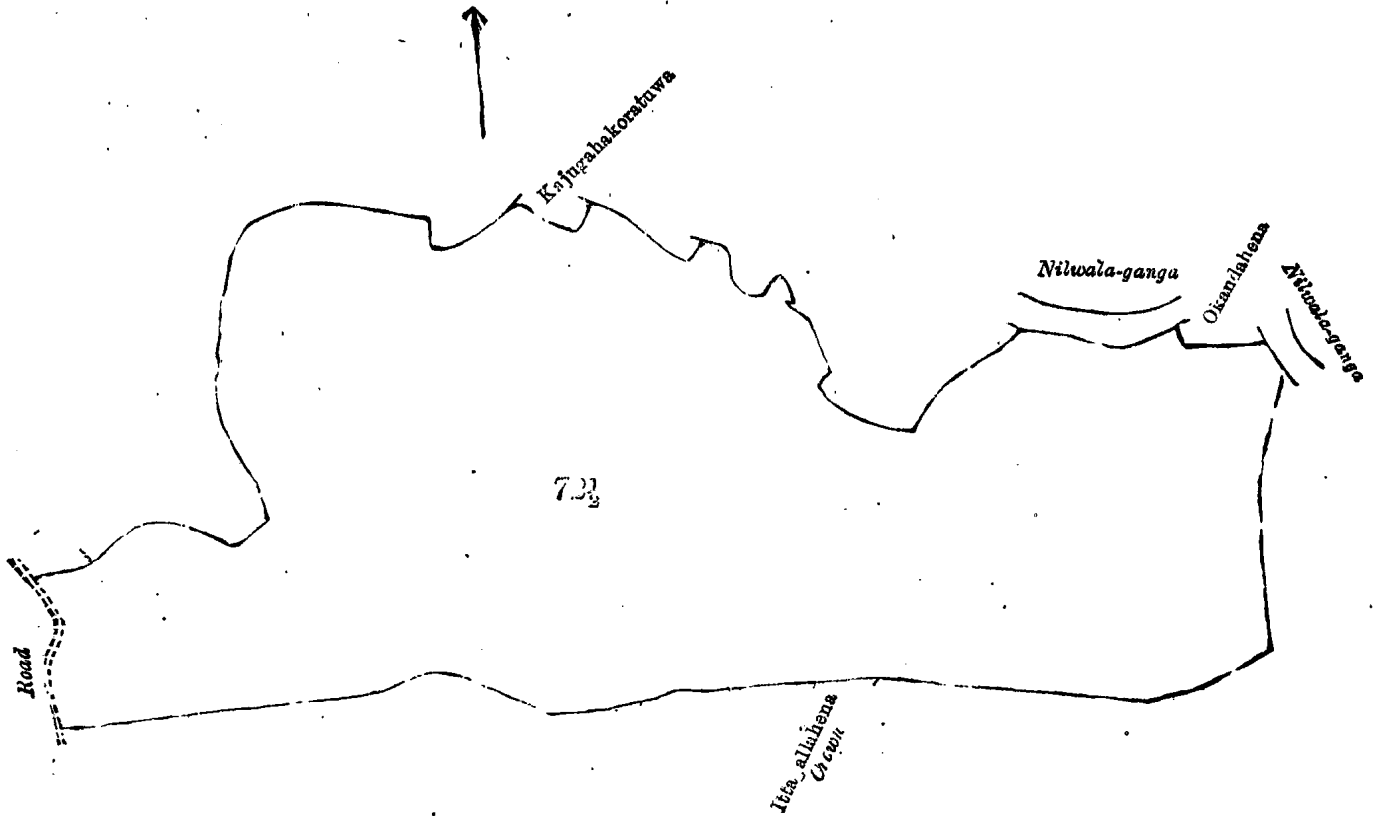
O  $\frac{14}{39, 47}$  ම් අඳුණුකුලපාසියිල්

විශාල මුලුකම 10.

අංක.	කාණියිනු පෙයාර්.	විශාලම. අ. රූ. ප.
72½	වත්තේහේන මුණුම සිලතකලුම	76 0 0

ඒබ්බ, වැටුණු-අරාසාදිසිලුණු පිටුවිලහේන, විත්තාරණපතිරණගේ නිකුලස්ව සහ තවත් අයවළුන්ට අයිති මහදෙනියද, මහදෙනියේ දෙලද, විදානපතිරණගේ ජනෝරිස්වට අයිති කප්පුගහ කොරවුද, විතාරණපතිරණගේ නිකුලස්ව සහ තවත් අයවළුන්ට අයිති මහදෙනියද, මහදෙනියේ දෙලද, පහුරුතොටගේ ජනිස්ව සහ තවත් අයවළුන්ට අයිති පහුරුතොට වත්තද, නිල්වලාගහද, විතාරණපතිරණගේ වත්තුහාමි සහ තවත් අයවළු විසින් අයිතිවාසිකම් කියන මිකන්දේ හේන්ද; නැගෙනහිරට නිල්වලාගහද, රජසන්තක ඇල්ලේ හේන්ද; දකුණට රජසන්තක ඇල්ලේහේන්ද, රජසන්තක ඉත්තල හේන්ද, රජසන්තක නිකමලේ හේන්ද; බස්නාහිරට අකුරුස්සේ සිට මොර වකට සහ පරණ පාරද.

[For Tracing see page 4]



Scale of 8 Chains to an Inch.

Situation : Welive village in Palle pattu of Morowak korale.  
Preliminary plan 10.

Lot.	Name of Land.	Extent. A. R. P.
72½ ...	Wattehena, &c. ...	76 0 0

Surveyor-General's Office,  
Colombo, December 6, 1900.

Sheet O  $\frac{14}{39.47}$

S. J. C. MORE,  
for Surveyor-General.

III.

Preliminary plan 10.

Lot.	Name of Land.	Extent. A. R. P.
91½ ...	Pitawilahena ...	12 3 5

on sheet O  $\frac{14}{39.47}$ , and bounded as follows : on the north by the road from Akuressa to Deniyaya, Kiranakandewatta claimed by Batagodage Babunhami, Pitaliyadda belonging to ditto, Kiranakandewatta belonging to ditto; on the east by Gurbewlehena belonging to Crown; on the south by the footpath; on the west by Puwakgahawila belonging to Crown.

මුල්සිතියම 10.

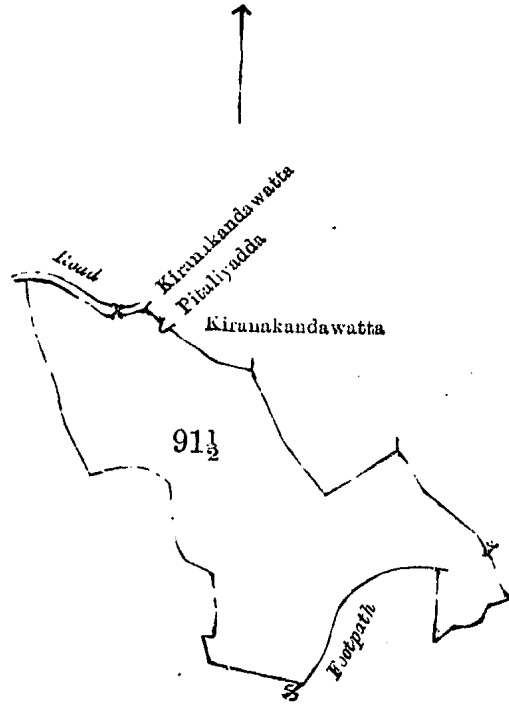
Lot.	Name of Land.	Extent. අ. ර. ප.
O $\frac{14}{39.47}$ සිතියම පත්‍රයට අඩංගු:—	බිම්කවලිය. ඉවමේ නම.	12 3 5
91½	පිටවිලහේන	12 3 5

මේ මාසිම—උතුරට අකුරුස්සේ සිට දෙතියාවට පහ පාරද, බටහොඩගේ බඩුන්හාමි විසින් අසිතිවාසිකම් කියන කිරණකන්දේ වත්තද, එම අයට අසිති පිටලියද්දද, එම අයට අසිති කිරන් කන්දේ වත්තද; නැගෙනහිරට රජසත්තක ගුරුවැව්ලේ හේනද; දකුණට අභිපාරද; බස්නාහිරට රජසත්තක පුවත්තහව්ලද.

O  $\frac{14}{39.47}$  ම අளவுக்கද තාසියිම

අංශ.	පිළිවෙලකේ	විශාලම. අ. ර. ප.
91½ ...	... 12 3 5	12 3 5

எஸ்லை, வடகரு-அக்குரொஸிவிருந்து தெனியாய்க்கு போகும் ரோட்டு, வட்டகொடகே ப்புன்காயி உரித்துபேசும் கிறன்கன் தேவத்த, மேற்சொல்லியவனுடைய பிட்டளியத்த, மேற் சொல்லியவனுடைய கிறன்கன் தேவத்த; கிழக்கு-அரசாட்சிக்குள்ள குறுபெயுலேகேன; தெற்கு-அடிபாதை; மேற்கு-அரசாட்சிக்குள்ள புவக்காவில்



Scale of 8 Chains to an Inch.

Situation : Weliwe village in Palle pattu of Morowak korale.

Preliminary plan 10.

Lot.	Name of Land.	Extent.
91 1/2	Pitwilahena	A. R. P.
...	...	12 3 5

Surveyor-General's Office,  
Colombo, December 6, 1900.

Sheet 0  $\frac{14}{39, 47}$

S. J. C. MORE,  
for Surveyor-General.