



உரிமை அல்லது உடந்தை காண்பியாதிருந்தால், மேற்சொல்லிய குறித்த உத்தியோகஸ்தர் தம் மில் 1897 ம் (ஹ்)-த்து முதலாம் இலக்கச் சட்டத்தினால் தனக்கு கொடுத்திருக்கும் தத்துவத் தைகொண்டு தன் கையொப்பமிட்டு எழுத்து மூலமாய் சொல்லப்பட்ட காணிகளை அல்லது அவைகளின் உரித்தைப்பேசப்பட்டவர்கள் வெளிப்படாவிடில் முடிக்குரிய ஆதனமென்று வெளியி ரங்கப்படுத்துவார்.

டவ்ளியு. இ. டேவிட்ஸன்,  
குறிப்பான உத்தியோகஸ்தர்.

சொல்லப்பட்ட காணிகளின் விபரம்.

தென் மாகாணத்தின் மாத்தறை டிஸ்த்ரிக்டில் மொறவக்கோறளையைச்சேர்ந்த வெளி வே என்னும் கிராமத்திலுள்ள இதன் கீழ் சொல்லப்பட்டு காணித்துண்டுகள், அதாவது இத் தோடனைத்துக் குறிக்கப்பட்டு உறுதிப்படுத்திய டாப்புசளில் விவரிக்கப்பட்டிருக்கின்றன :—

0  $\frac{14}{24, 32}$  ம் அளவுக்கடதாசியில் 1.

பிளான் இலக்கம் 10.

விசாலம்.

தண்டு.

காணியினது பெயர்.

ஏ. டா. ப.

29

...

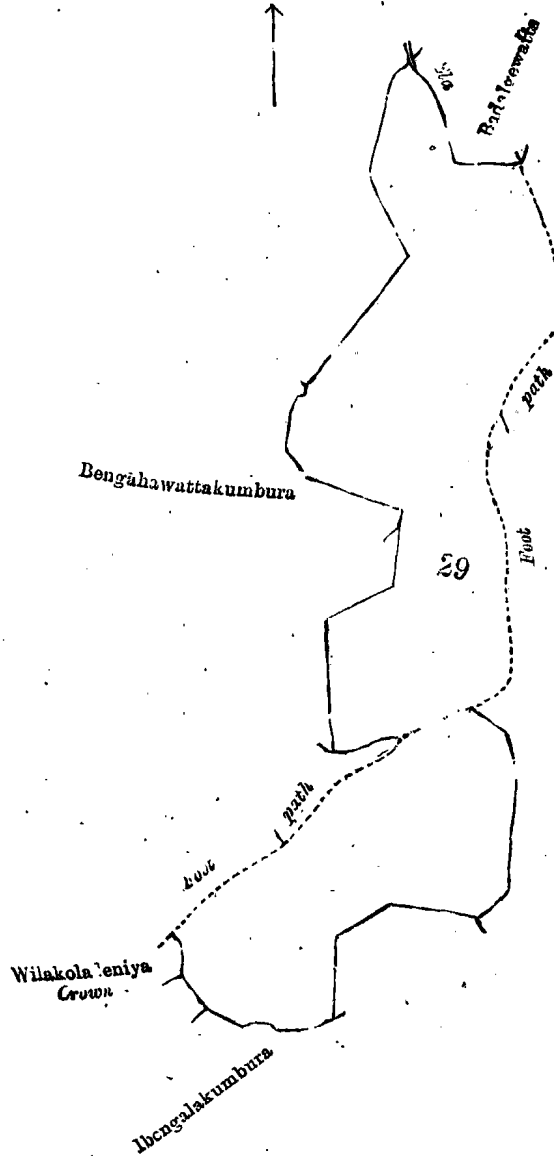
கட்டுஇம்புலேகேன

...

...

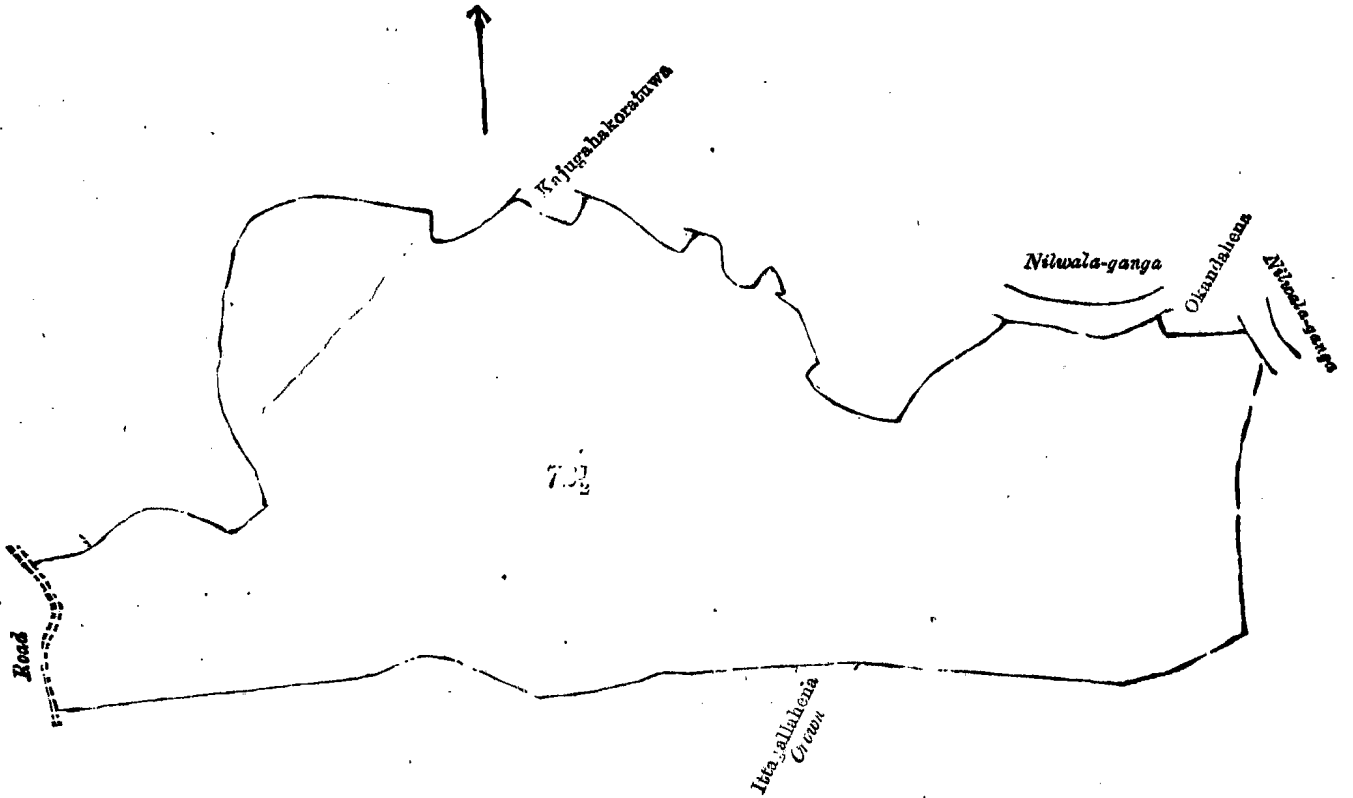
27 1 20

எல்லை, வடக்கு-படக்கேவத்தேதொல, ஆசாரிகே உக்குவே உடைய படக்கேவத்த; கிழக்கு-அடிபாதை, பத்திறனகே அல்லிஸ்காமியும் சிலபேர்களுக்குமுடைய பகலமுள்ளேகும்புர; தெற்கு-விக்கறமகே தம்பிகாமியும் சிலபேர்களுக்குமுடைய மெதவத்த, விக்கறமகே தொன் பலதியனும் சிலபேர்களுக்குமுடைய இப்பன்வல்கும்புர, அரசாட்சிக்குள்ள விலகொலதெனியேகேன, அரசாட்சிக்குள்ள விலகொலதெனிய; மேற்கு-அடிபாதை, பத்திறனகே தோமிஸ்காமியும் சிலபேர்களுக்குமுடைய பின்னியத்த, மேற்சொல்லியவர்களுடைய பென்காவத்த, மேற் சொல்லியவர்களுடைய பென்காவத்தேகும்புர, மேற்சொல்லியவர்களுடைய பென்காவத்த.



Scale of 8 Chains to an Inch.





Scale of 8 Chains to an Inch.

Situation : Welive village in Palle pattu of Morowak korale.  
Preliminary plan 10.

Lot.	Name of Land.	Extent. A. R. P.
72½	Wattehena, &c.	76 0 0

Surveyor-General's Office,  
Colombo, December 6, 1900.

Sheet O 14  
39.47

S. J. C. MORE,  
for Surveyor-General.

Preliminary plan 10.

Lot.	Name of Land.	Extent. A. R. P.
91½	Pitawilahena	12 3 5

on sheet O 14/39, 47, and bounded as follows: on the north by the road from Akuressa to Deniyaya, Kiranakandewatta claimed by Batagodage Babunhami, Pitaliyadda belonging to ditto, Kiranakandewatta belonging to ditto; on the east by Guru-bewlehena belonging to Crown; on the south by the footpath; on the west by Puwakgahawila belonging to Crown.

මුල්පිටියම 10.

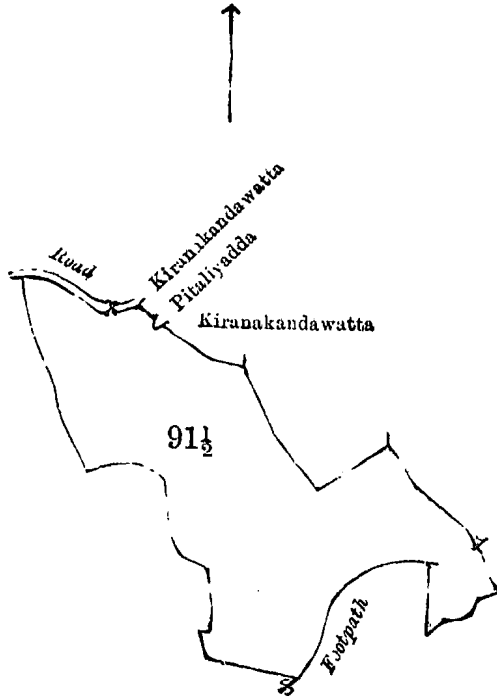
Sheet O 14/39, 47	පිටියම පත්‍රයට අඩංගු:—	විමරණය.
	විමකවිටිය. ඉඩමේ නම.	අ. රු. ප.
91½	පිටවිලයේ නම	12 3 5

මෙම මාසිමි—ඉතුරුව අකුරුස්සේ සිට දෙවියාවට පහ පාරද, බටහොඩගේ බඩුන්හාමි විසින් අසිතිවාසිකම් කියන කිරණකන්දේ වත්තද, එම අයට අසිති පිටවිලයදද, එම අයට අසිති කිරන් කන්දේ වත්තද; නැගෙනහිරට ගජසත්තක ගුරුවැවුලේ හේනද; දකුණට අභිපාරද; බස්නාගුරුව ගජසත්තක පුවක්ගහවිලද.

O 14/39, 47 ම අளவுக்கද තාසියිල

තංශ.	පිළිගැනීම 10.	විමරණය.
	තාසියිල පෙයර්.	අ. රු. ප.
91½	පිටවිලයේ නම	12 3 5

எல்லை, வடகரு-அக்குரொஸிவிருந்து தெனியாய்க்கு போரும் ஸ்டேட்டு, வட்டகொடகே ப்புன்காமி உரித்துபேசும் கிறன்கன் தேவத்த, மேற்சொல்லியவனுடைய பிட்டளியத்த, மேற் சொல்லியவனுடைய கிறன்கன் தேவத்த; கிழக்கு-அரசாட்சிக்குள்ள குறுபெயுலேகேன; தெற்கு-அடிபாதை; மேற்கு-அரசாட்சிக்குள்ள புலக்காவில



Scale of 8 Chains to an Inch.

Situation : Welive village in Palle pattu of Morowak korale.

Preliminary plan 10.

Lot.	Name of Land.	Extent.
91 $\frac{1}{2}$	Pitwilahena	A. R. P.
...	...	12 3 5

Surveyor-General's Office,  
Colombo, December 6, 1900.

Sheet O  $\frac{14}{39, 47}$

S. J. C. MORE,  
for Surveyor-General.