

**SUPPLEMENT**

TO

**The Ceylon Government Gazette,**

PART III.

FRIDAY, AUGUST 30, 1901.

**NOTICES UNDER THE WASTE LANDS ORDINANCES.**

[Notice under "The Waste Lands Ordinances, 1897, 1899, and 1900."]

**T**AKE notice, that unless within three months from the 26th day of July, 1901, the persons, if any, who claim any interest in the lands hereinafter mentioned or in any one or more of such lands, appear before the Special Officer appointed under section 28 of Ordinance No. 1 of 1897 at his office at Galle and make claim to the said lands or any of them or to some interest therein :

Such Special Officer, in pursuance of the powers vested in him by Ordinance No. 1 of 1897, will declare by writing under his hand that the said lands or such of them, as to which no claim has been made, are the property of the Crown.

W. E. DAVIDSON,  
Special Officer.

*Description of Lands referred to.*

The following lots, situated in the village of Welive in the Morowak korale of the Matara District, in the Southern Province, as described in the annexed certified tracings :—

Lot.	...	Preliminary plan 10. Name of Land.	...	Extent. A. R. P.
29	...	Katuimbulehena	...	27 1 20

on sheet O <sup>14</sup>/<sub>24, 32</sub> and bounded as follows : on the north by the Badalgewattedola, Badalgewatta belonging to Acharige Ukkuwe; on the east by the footpath, Yahalamullekumbura belonging to Patiranage Allishami and others; on the south by Medawatta belonging to Wikkaramage Tambihami and others, Ibbanwalakumbura belonging to Wikkaramage Don Bastian and others, Wilakoladeniyehena belonging to Crown, Wilakoladeniya belonging to Crown; on the west by the footpath, Pinliyadda belonging to Patiranage Thomishami and others, Bengahawatta belonging to ditto, Bengahawattekumbura belonging to ditto, Bengahawatta belonging to ditto.

විෂි 1901 ක්වු ජූලි මස 26 වෙනි දින පටන් තුන්මාසයක් ඇතුලතදී මෙහි පහත දක්වන ඉඩම්වලට නොහොත් ඉන් එකකට නොහොත් වැඩිගණනකට යම් අයිතිවාසිකමක් තිබෙන යම් අයෙක් ඇත්නම් ඒ අය විසින් විෂි 1897වේ නොමිමර 1කේ ආඥපණයේ 28 වෙනි වගන්තියේ ප්‍රකාරයට පත්කරණු ලැබූ විශේෂ මහත්‍රීශවරයානන්නාන්සේගේ ගාල්ලේ කන්තෝරුවේදී උත්තාන්සේගේ ඉදිරිපිට ඇවිත් පෙනීසිට එක් ඉඩම්වලට නොහොත් ඊට ඇති යම් කොටසකට කිසි අයිතිවාසිකමක් පෙන්වා සිටින්නට නොයෙදුනොත්, එකී විශේෂ මහත්‍රීශවරයානන්නාන්සේට විෂි 1897වේ නොමිමර 1කේ ආඥපණයෙන් ලැබී තිබෙන බලයේ ප්‍රකාරයට, අයිතිවාසිකම් නොකියාපූ එකී ඉඩම් එක්කෝ එකීන් අයිතිවාසිකමක් ගෙනහැර දක්වන්නට නොයෙදුන සෑම ඉඩම් රජසන්තක ඉඩම් හැරියට උන් නාන්සේගේ අත්සන ඇති ලියවිල්ලකින් උත්තාන්සේ විසින් ප්‍රකාශ කරන බව මෙයින් දැනගත යුතුයි.

විශේෂ මහත්‍රීශවරයානන්නාන්සේය.

**ඉඩම්වල තොරතුරු.**

දකුණු පලාතට අයිති මාතර දිස්ත්‍රික්කේ මොරවස්කෝරලේ වැලිවේ යන ගම පිහිටා තිබෙන මීට අමුනාපු සහතික සිතියම්වල පෙනීයන මෙහි පහත දක්වන බිම්කට්ටි. එනම්:—

O <sup>14</sup> / <sub>24, 32</sub>	සිතියම් පත්‍රයට අඩංගු :—	බිම්කට්ටි.
	බිම්කට්ටිය.	ඉඩමේ නම.
	29	කටුඉඹුලේ හේන ...
		... 27 1 20

මීට මාසිම—උතුරට, බඩලේගේවත්තේ දෙලුද, ආචාරිගේ උක්කුවේට අයිති බඩලේගේ වත්තද; කැගෙනහිරට අඩිපාරද, පතිරණගේ අල්ලිස්කාමිට සහ තවත් අයවළුන්ට අයිති යහලුමුල්ලේ කුඹුරද; දකුණට වික්‍රමගේ තඹිකාමිට සහ තවත් අයවළුන්ට අයිති මැදවත්තද, වික්‍රමගේ දෙගේ බස්ති යන්ට සහ තවත් අයවළුන්ට අයිති ඉබ්බන්වල කුඹුරද, රජසන්තක විලකොලදෙකියේ හේනද, රජ සන්තක විලකොල දෙකියද; බස්නාඉරට අඩිපාරද, පතිරණගේ නෝමිස්කාමිට අයිති පින්ලියද්දද, එම අයවළුන්ට අයිති බෙන්ගහවත්තද, එම අයවළුන්ට අයිති බෙන්ගහවත්තේ කුඹුරද, එම අයවළුන්ට අයිති බෙන්ගහවත්තද.

இவ்வறிவித்தலின் தேதியாகிய 1901 ம் ஆகஸ்ட்-மீ 26 ந் தேதியிலிருந்து முன்பு மாசத்திற்குள்ளாக இதன் கீழ் விவரித்திருக்கும் காணிகளை யல்லது அக்காணிகளின் லெவற்றையும் குறித்து உரித்துப்பேசுவோர்கள் யாருமிருந்தால், அவர்கள் 1897 ம் ஆகஸ்ட்-மீ முதலாம் நொ மயர் சட்டத்தின் 28 ம் பிரிவின்படி ஏற்படுத்திய குறிப்பான உத்தியோகஸ்தர் முன்பாக காணி அவ ரது கந்தோரில் தெரிபட்டு மேற்படி காணிகளை அல்லது அவற்றின் லெவற்றையும் குறித்து யாதும்

No. 711 117

உரிமை அல்லது உடன்தை காண்பியாதிருந்தால், மேற்சொல்லிய குறித்த உத்தியோகஸைநர் தம் மில் 1897 ம் (190)-த்து முதலாம் இலக்கச் சட்டத்தினால் தனக்கு கொடுத்திருக்கும் தத்துவத் தைகொண்டு தன் கையொப்பமிட்டு எழுத்து மூலமாய் சொல்லப்பட்ட காணிகளை அல்லது அவைகளின் உரித்தைப்பேசப்பட்டவர்கள் வெளிப்படாவிடில் முடிக்குரிய ஆதனமென்று வெளிய ரங்கப்படுத்துவார்.

டவ்ளியு. இ. டேவிட்ஸன்,  
குறிப்பான உத்தியோகஸைநர்.

சொல்லப்பட்ட காணிகளின் விபரம்.

தென் மாகாணத்தின் மாத்தரை டிஸ்திரிக்டில் மொறவக்கோறளையச்சேர்ந்த வெலி வே என்னும் கிராமத்திலுள்ள இதன் கீழ் சொல்லப்படுகிற காணித்துண்டுகள், அதாவது இத் தோடணைத்துக் குறிக்கப்பட்டு உறுதிப்படுத்திய டாப்புசளில் விவரிக்கப்பட்டிருக்கின்றன:—

0  $\frac{14}{24, 32}$  ம் அளவுக்கடதாசியில் I.

பிளான் இலக்கம் 10.

விசாலம்.

தண்டு.

காணியினது பெயர்.

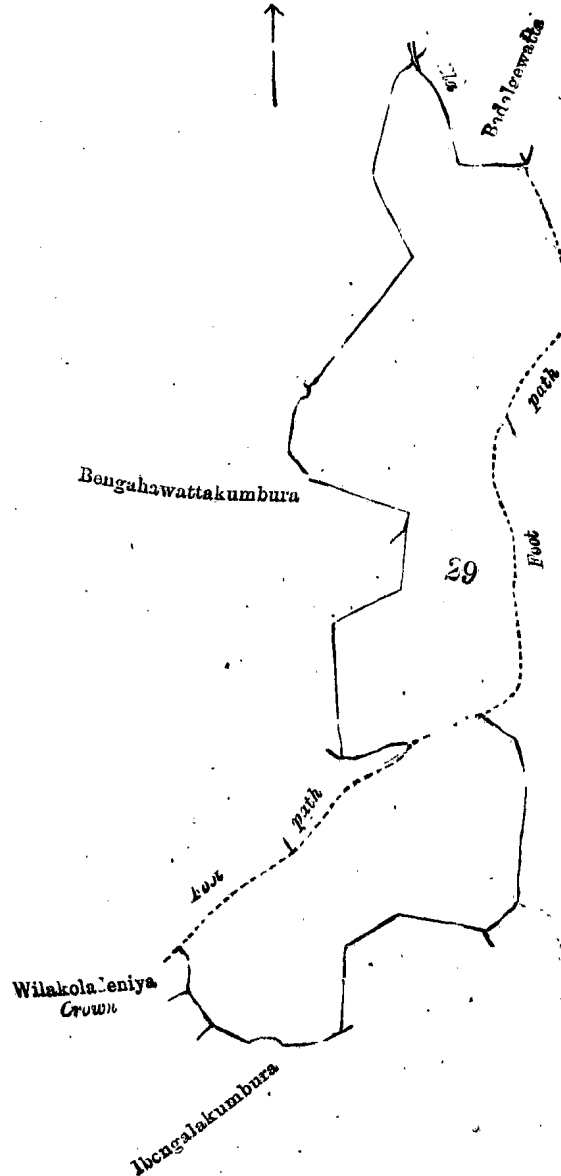
ஏ. டி. ப.

.29

... கட்டுமும்புலேகேன ...

... 27 1 20

எல்லை, வடக்கு-படற்கேவத்தேதொல, ஆசாரிகே உக்குவே உடைய படற்கேவத்த; கிழக்கு-அடிபாதை, பத்திறனகே அல்லிஸ்காமியும் சிலபேர்களுக்குமுடைய யகலமுள்ளேகும்புர; தெற்கு-விக்கறமகே தம்பிகாமியும் சிலபேர்களுக்குமுடைய மெதவத்த, விக்கறமகே தொன் பஸ்தியனும் சிலபேர்களுக்குமுடைய இப்பன்வலகும்புர, அரசாட்சிக்குள்ள விலகொலதெனியேகேன, அரசாட்சிக்குள்ள விலகொலதெனிய; மேற்கு-அடிபாதை, பத்திறனகே தோமிஸ்காமியும் சிலபேர்களுக்குமுடைய பின்னியத்த, மேற்சொல்லியவர்களுடைய பென்காவத்த, மேற் சொல்லியவர்களுடைய பென்காவத்தேகும்புர, மேற்சொல்லியவர்களுடைய பென்காவத்த.



Scale of 8 Chains to an Inch.

Situation : Welive village in Palle pattu of Morowak korale.

Preliminary plan 10.

Lot.	Name of Land.	Extent. A. R. P.
29 ...	Kadduimbula, &c ...	27 1 20

Surveyor-General's Office,  
Colombo, December 6, 1900.

Sheet O  $\frac{14}{24, 32}$

S. J. C. MORE,  
for Surveyor-General.

II.

Preliminary plan 10.

Lot.	Name of Land.	Extent. A. R. P.
72½ ...	Wattehena, &c ...	76 0 0

on sheet O  $\frac{14}{39, 47}$ , and bounded as follows: on the north by Pitawilahena belonging to Crown, Mahadeniya belonging to Vitaranapatiranaage Nikulas and others, the Mahadeniyedola, Kajngahakoratuwa belonging to Vidanapatiranaage Janoris, Mahadeniya belonging to Vitaranapatiranaage Nikulas and others, the Mahadeniyedola, Pahurutotawatta belonging to Pahurutotage Janis and others, the Nilwala-ganga, Okandehena claimed by Vitaranapatiranaage Wattuhami and others; on the east by the Nilwala-ganga, Ellehena belonging to Crown; on the south by Ellehena belonging to Crown, Ittagalahena belonging to Crown, Niyangamalahena belonging to Crown; on the west by the old road from Akuressa to Morowaka.

මුල්සිතියම 10.

O  $\frac{14}{39, 47}$  සිතියම පත්‍රයට අඩංගු :-

බිම්කවචිය.	ඉඩමේ නම.	විමිතරම. අ. රූ. ප.
72½ වත්තේනෙහි සහ තවත් හේන්ද		76 0 0

මීට මාසිම-උතුරට රජසන්තක පිටවිලුහේන්ද, විතාරණපතිරණගේ නිකුලස්ට සහ තවත් අයවච්චට අසිති මහදෙනියද, මහදෙනියේ දෙලද, විදුනපතිරණගේ ජනෝර්ච්ට අසිති කප්පුගහ කොරවුවද, විතාරණපතිරණගේ නිකුලස්ට සහ තවත් අයවච්චට අසිති මහදෙනියද, මහදෙනියේ දෙලද, පහුරුතොටගේ ජනිස්ට සහ තවත් අයවච්චට අසිති පහුරුතොට වත්තද, නිල්වලාගහද, විතාරණපතිරණගේ වත්තකාමී සහ තවත් අයවල් විසින් අසිතිවාසිකම් කියන මිකන්දේ හේන්ද; නැගෙනහිරට නිල්වලාගහද; රජසන්තක ඇල්ලේ හේන්ද; දකුණට රජසන්තක ඇල්ලේහේන්ද, රජසන්තක ඉත්තලේ හේන්ද, රජසන්තක නියගමලේ හේන්ද; බස්නාහිරට අකුරුස්සේ පිට මොර වකට සහ පරණ පාරද.

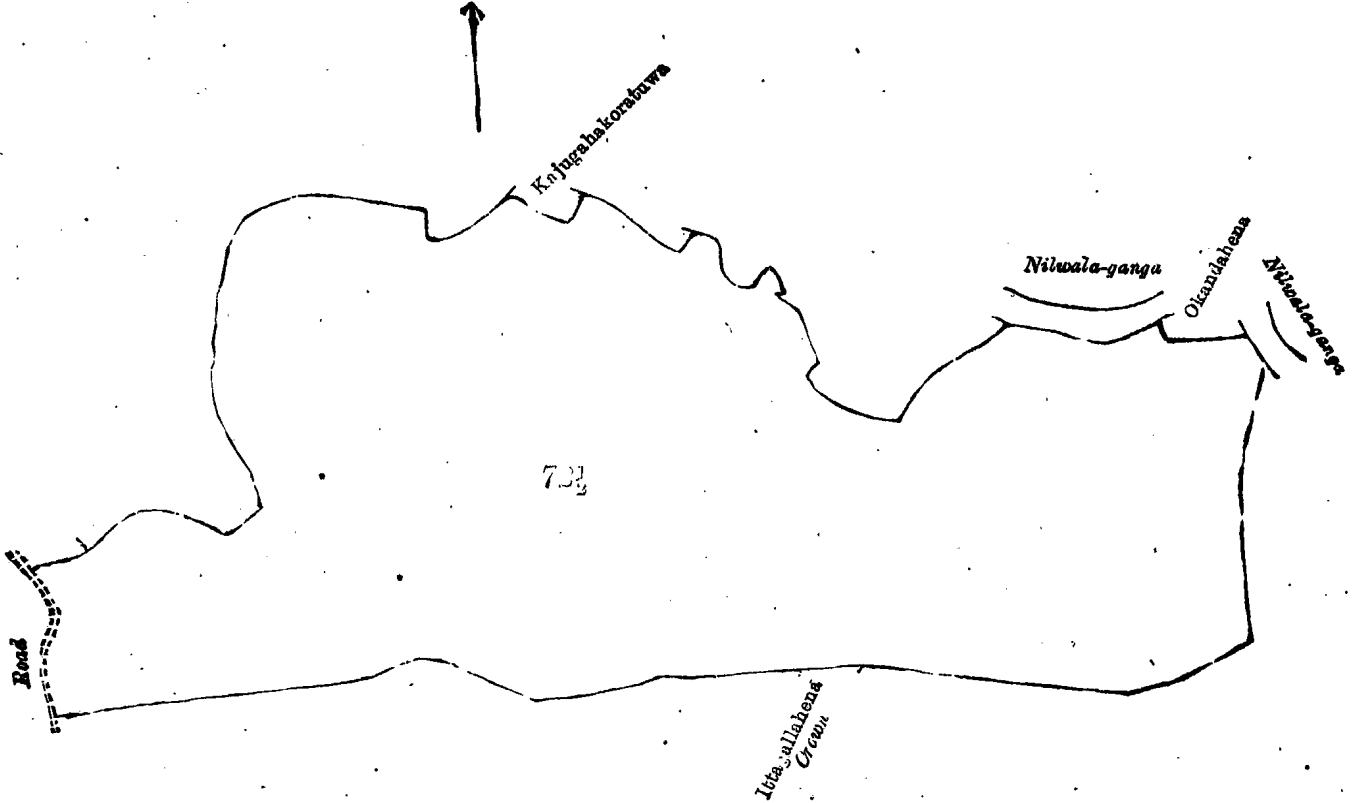
O  $\frac{14}{39, 47}$  ම් අඟචුක්කදතාසියවිල්

පිඟාණ් ඉලක්කම් 10.

තණ්ඩ.	කාණියිනු පෙයර්.	විචාලම. අ. රූ. ප.
72½ ...	වත්තේනෙහි ඉන්දුම සිලකුණම	76 0 0

ඒබ්බේ, වැදගු-අරාච්චිකුණු පිට්ටවිලකෙන, විත්තාරණපත්තිරණගේ නිකුලස්ට සහ තවත් අයවච්චට අසිති මහදෙනියද, මහදෙනියේ දෙලද, විදුනපතිරණගේ ජනෝර්ච්ට අසිති කප්පුගහ කොරවුවද, විතාරණපතිරණගේ නිකුලස්ට සහ තවත් අයවච්චට අසිති මහදෙනියද, මහදෙනියේ දෙලද, පහුරුතොටගේ ජනිස්ට සහ තවත් අයවච්චට අසිති පහුරුතොට වත්තද, නිල්වලාගහද, විතාරණපතිරණගේ වත්තකාමී සහ තවත් අයවල් විසින් අසිතිවාසිකම් කියන මිකන්දේ හේන්ද; නැගෙනහිරට නිල්වලාගහද; රජසන්තක ඇල්ලේ හේන්ද; දකුණට රජසන්තක ඇල්ලේහේන්ද, රජසන්තක ඉත්තලේ හේන්ද, රජසන්තක නියගමලේ හේන්ද; බස්නාහිරට අකුරුස්සේ පිට මොර වකට සහ පරණ පාරද.

[For Tracing see page 4]



Scale of 8 Chains to an Inch.

Situation : Welive village in Palle pattu of Morowak korale.  
Preliminary plan 10.

Lot.	Name of Land.	Extent.
A. R. P.		A. R. P.
72 1/2 ...	Wattehena, &c. ...	76 0 0

Surveyor-General's Office,  
Colombo, December 6, 1900.

Sheet O  $\frac{14}{39, 47}$

S. J. C. MORE,  
for Surveyor-General.

Preliminary plan 10.

Lot.	Name of Land.	Extent.
A. R. P.		A. R. P.
91 1/2 ...	Pitawilahena ...	12 3 5

on sheet O  $\frac{14}{39, 47}$ , and bounded as follows : on the north by the road from Akuressa to Deniyaya, Kiranakandewatta claimed by Batagodage Babunhami, Pitaiyadda belonging to ditto, Kiranakandewatta belonging to ditto; on the east by Gurubewlehena belonging to Crown; on the south by the footpath; on the west by Puwakgahawila belonging to Crown.

මල්සිතියම 10.

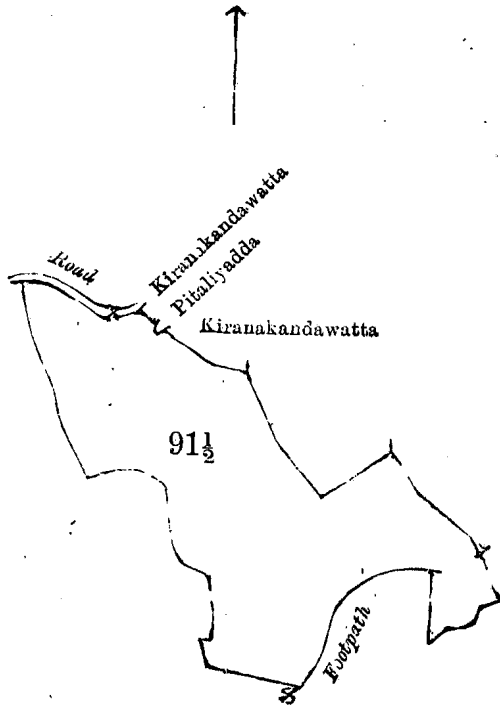
O $\frac{14}{39, 47}$	සිතියම පත්‍රයට අඩංගු:	විමර්ශ.
	මිමිකවරිය.	අ. රු. ප.
	91 1/2 පිටවිලහේන	12 3 5

මේ මාසිම—උතුරට අකුරුස්සේ සිට දෙතියයට යන පාරද, බටහොඩගේ බඩුන්හාමී විසින් අසිතිලාසිකම් කියන කිරණකන්දේ වත්තද, එම අයට අසිති පිටලියද්දද, එම අයට අසිති කිරණ කන්දේ වත්තද; නැගෙනහිරට රජසන්නක ගුරුවැව්ලේ හේතද; දකුණට අසිපාරද; බස්නාහිරට රජසන්නක පුළුන්හඟවිලද.

O  $\frac{14}{39, 47}$  ම අளவுக்கද තාසියිල්

අ. රු. ප.	විසාලම.
91 1/2 ...	පිටවිලහේන ...
12 3 5	12 3 5

எல்லை, வடகரு-அக்குரெஸிளிற்று தெனியாய்க்கு போகும் ரோட்டு, வட்டகொடகே ப்புள்காமி உரித்துபேசும் கிறன்கன் தேவத்த, மேற்சொல்லியவனுடைய பிட்டளியத்த, மேற் சொல்லியவனுடைய கிறன்கன் தேவத்த; கிழக்கு-அரசாட்சிக்குள்ள குடி பெபுலேகேன; தெற்கு-அடிபாதை; மேற்கு-அரசாட்சிக்குள்ள புலக்காவில



Scale of 8 Chains to an Inch.

Situation : Welive village in Palle pattu of Morowak korale.

Preliminary plan 10.

Lot.	Name of Land.	Extent.
A. R. P.		
91 1/2    ...	Pitwilahena    ...	12 3 5

Surveyor-General's Office,  
Colombo, December 6, 1900.

Sheet O  $\frac{14}{39, 47}$

S. J. C. MORE,  
for Surveyor-General.