

SUPPLEMENT

TO

The Ceylon Government Gazette,

PART III.

FRIDAY, AUGUST 30, 1901.

NOTICES UNDER THE WASTE LANDS ORDINANCES.

[Notice under "The Waste Lands Ordinances, 1897, 1899, and 1900."]

TAKE notice, that unless within three months from the 2nd day of August, 1901, the persons, if any, who claim any interest in the lands hereinafter mentioned or in any one or more of such lands, appear before the Special Officer appointed under section 28 of Ordinance No. 1 of 1897 at his office at Galle and make claim to the said lands or any of them or to some interest therein :

Such Special Officer, in pursuance of the powers vested in him by Ordinance No. 1 of 1897, will declare by writing under his hand that the said lands or such of them, as to which no claim has been made, are the property of the Crown.

W. E. DAVIDSON,
Special Officer.

Description of Lands referred to.

The following lots, situated in the village of Banagala in the Morowak-korale of the Matara District, in the Southern Province, as described in the annexed certified tracings :-

I.

Preliminary plan 26.

Lot.	Name of Land.	Extent.		
		A.	R.	P.
1	Bambarawelketiyehena, Ellagawahena, Okanduhena, Tennahena, Beriyehena, &c.	212	1	33
2	Bambarawelketiyedeniya	1	2	37
12	Annasigaladeniya	0	3	20
13	Ellagawadeniya	1	0	4
14	Do.	0	3	34
15	Panashenamukalana	4	2	33
16	Okanduhenedeniya	0	2	8
21	Milla-aratuwedeniya	0	3	3
25	Ellagawahenedeniya	2	1	37
26	Ehalagahawathedeniya	0	3	4
		226	1	13

on sheets O $\frac{14}{5, 13}$ and O $\frac{14}{4, 12}$, and bounded as follows: on the north by the limit of Hinidum pattu, the village limit of Dangala (the Wewaladola); on the east by the Bambarawelketiye-ela, the Wewaladola, Ihalaokanda sold by Crown to C. B. Le Mesurier (T. P. 158,938), Ihalaokandedeniya claimed by Hewatennege Don Lewis and others, Ihalaokandewatta belonging to Hewatennege Don Mathes and others, Kandagedarawatta (*alias*) Ehelagahawatta belonging to Hewatennege Nikulas and others, Wattagawadeniya claimed by Hewatennege Don Mathes and others, the Wewaladola, Beriyeokanda sold by Crown to Don Paulis de Silva (T. P. 177,561), the Wewaladola, Okanduhena claimed by Hewatennege Babunhami, Ketalawatta belonging to Crown, cultivated on Crown permit by Hewatennege Nikulas, Okanduhena claimed by ditto, Okandukumbura Pahalamulla claimed by Don Mathes Senanayaka and others, Okandedeniya sold by Crown to Jasin Liyanage Don Eliyas and others (T. P. 163,377), Okandehena sold by Crown to Sirankolagamage Edris (T. P. 166,716), Okanduhenedola-addarawatta belonging to Crown, cultivated by Hewatennege Babun, the Wewaladola, Pahalamulleokanda belonging to Crown, Pahalamullekumbura sold by Crown to Jasin Liyanage Don Eliyas (T. P. 166,723), Pahalamulleokanda belonging to Crown, the Wewaladola, Radageokanda sold by Crown to C. B. Le Mesurier (T. P. 158,935); on the south by the Bata-atte-ala; on the west by the limit of Hinidum pattu.

NOTE.—The following lot lying within the above-named boundaries is excluded from this notice, and its extent of 4 acres 1 rood and 4 perches is not included in the acreage of 226 acres 1 rood and 13 perches :-

Lot.	Name of Land.	Extent.		
		A.	R.	P.
17	Okandukumbura	4	1	4

විෂි 1901 ක්වූ අගෝස්තු මස 2 වෙනි දින පටන් කුන්මාසයක් ඇතුලතදී මෙහි පහත දක්වන ඉඩම් වලට නොහොත් ඉන් එකකට නොහොත් වැඩිගණනකට යම් අයිතිවාසිකමක් තිබෙන යම් අයෙක් ඇත්නම් ඒ අය විසින් වර්ෂ 1897 වේ නොමිමර 1 කේ ආඥපණයෙන් 28 වෙනි වගන්තියේ ප්‍රකාර යට පත්කරණු ලැබූ විගෙහ මන්ත්‍රීවරයානන් නාන්සේගේ ගාල්ලේ කන්තෝරුදේදී උන්නාන්සේගේ ඉදිරිපිටට ඇවිත් පෙනීසිට එකී ඉඩම්වලට නොහොත් ඊට ඇති යම් කොටසකට කිසි අයිතිවාසිකමක් පෙන්වා සිටින්නට නොසෙදනොන්, එකී විගෙහ මන්ත්‍රීවරයානන් නාන්සේගේ විෂි 1897 වේ නොමිමර 1 කේ ආඥපණයෙන් සහ විෂි 1899 වේ නොමිමර 1 කේ ආඥපණයෙන් ප්‍රකාර ලැබී තිබෙන බලවල ප්‍රකාර යට, අයිතිවාසිකම් නොකිසිවූ එකී ඉඩම් එක්කෝ එකීන් අයිතිවාසිකමක් ගෙණගැරදක්වනට නොසෙදන යාම ඉඩම් රජසන්තක ඉඩම් ගැටියට උන්නාන්සේගේ අත්සන ඇති ලියවිලිලිකින් උන් නාන්සේ විසින් ප්‍රකාශ කරන බව මෙහි දැනගත යුතුයි.

බඩලිච්චි. ඉ. නේවිසන්,
විගෙහ මන්ත්‍රීවරයානන් නාන්සේගේ.

பிளான் இலக்கம் 26.

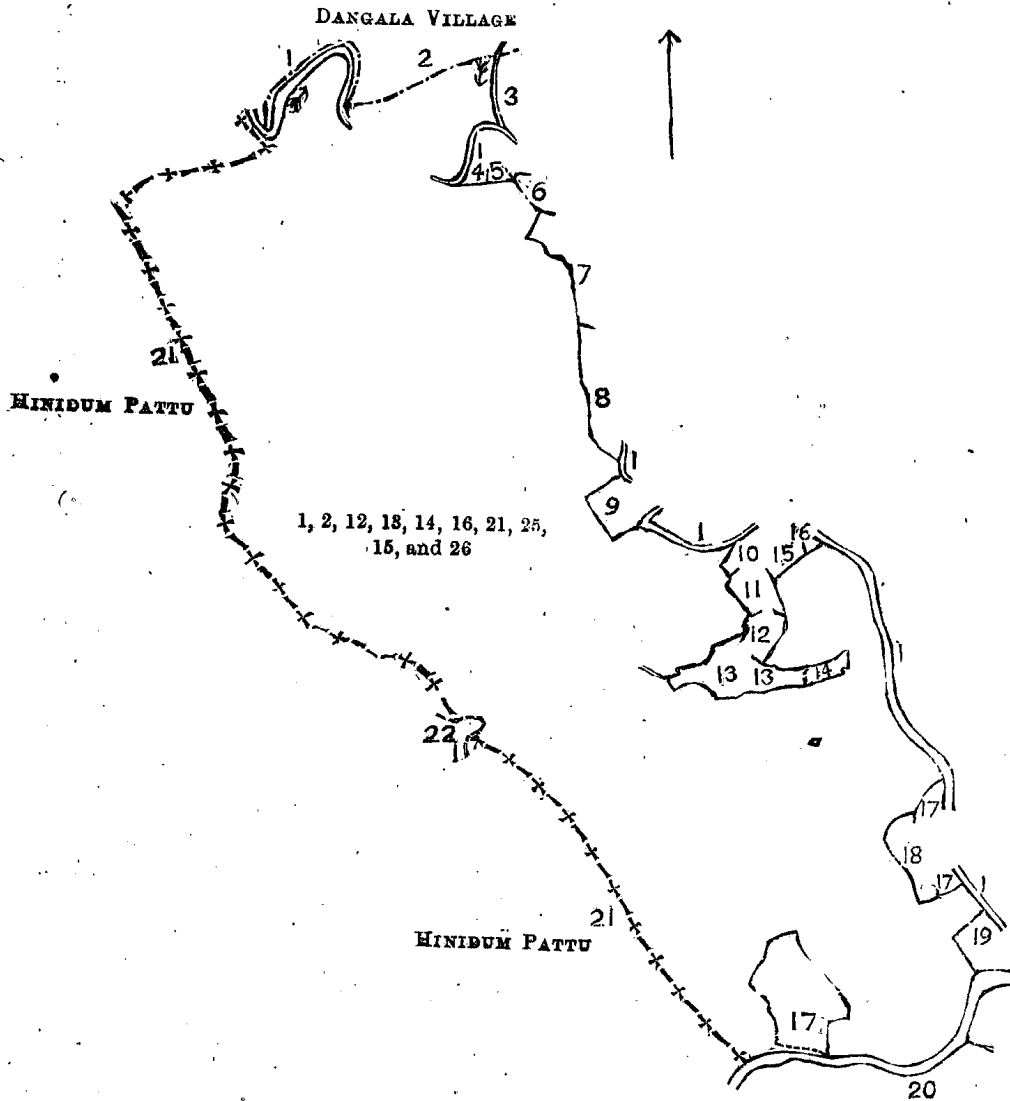
தண்டு.	காணியினது பெயர்.	விசாலம்.	
		ஏ. து. ப.	...
1	பம்பறவெல்கெட்டியேகேன, எல்லகாவாகேன, ஓகன் துகேன, தென்னேகேன, பிரியேகேன, இன்னும் சில துகளும்	212	1 33
2	பம்பறவெல்கெட்டியேதெனிய	1	2 37
12	அனனாகெலதெனிய	0	3 20
13	எல்லகாவாதெனிய	1	0 4
14	ஹே	0	3 34
15	பனஸ்கேனேமுகளான	4	2 33
16	ஓகன் துகேனேதெனிய	0	2 8
21	யில்ல அறட்டுவெதெனிய	0	3 3
25	எல்லகாவாகேனேதெனிய	2	1 37
26	எயலகாவத்தேதெனிய	0	3 4
		226	1 13

எல்லை, வடக்கு-இனிதும்பத்துவுடைய எல்லை, தன்கலஉடைய எல்லை (வேவலதொல); கிழக்கு-பம்பற வெல்கெட்டியேசல, வேவலதொல, சி. பி. லெமர்குரியர்க்கு அரசாட்சியாரால விற்கப்படடிருக்கும் எயலஓகன் த (T. P. 158,938), கேவாதென்னேகே தொன் லுவுசும் சிலபேர்களும் உரித்துபேசும் எயலஓகன் தேதெனிய, கேவாதென்னேகே தொன் மத்தெசும் சிலபேர்களுக்குமுடைய எயலஓகன் தேவத்த, கேவாதென்னேகே நிருளசும் சிலபேர்களுக்குமுடைய கன்தேகெதறவத்த அல்லத எயலகாவத்த, கேவாதென்னேகே தொன் மத்தெசும் சிலபேர்களும் உரித்துபேசும் வத்தகாவாதெனிய, வேவலதொல, தொன் பவுளில் த சிவ்வாவுக்கு அரசாட்சியாரால விற்கப்படடிருக்கும் பிரியேஓகன் த (T. P. 177,561), வேவலதொல, கேவாதென்னேகே பபுன்காமி உரித்துபேசும் ஓகன் துகேன, அரசாட்சியின் உத்தரவால் கேவாதென்னேகே நிருலஸ் பயர்செய்யும் அரசாட்சிக்குள்ள கெட்டகாலவத்த, மேற்சொல்லியவன் உரித்துபேசும் ஓகன் துகேன, தொன் மத்தென் ஸேனூரூயக்கும் சிலபேர்க ளும் உரித்துபேசும் ஓகன் துகும்புரே பாலமுள்ள, ஜாசின் னியனகே தொன் எலியசும் சிலபேர்களுக்கும் அரசாட்சியாரால விற்கப்படடிருக்கும் ஓகன் தேதெனிய (T. P. 163,377), சிறன்கொலகமகே ஏதிரிசுக்கு அரசாட்சியாரால விற்கப்படடிருக்கும் ஓகன் தேகேன (T. P. 166,716), கேவாதென்னேகே பபுன் பயர்செய்யும் அரசாட்சிக்கு ள்ள ஓகன் துகேனேதொல அத்தறவத்த, வேவலதொல, அரசாட்சிக்குள்ள பாலமுள்ளேஓகன் த, ஜாசின் னியனகே தொன் எலியஸக்கு அரசாட்சியாரால விற்கப்படடிருக்கும் பாலமுள்ளேகும்புர (T. P. 166,723), அரசாட்சிக்கு ள்ள பாலமுள்ளேஓகன் த, வேவலதொல, சி. பி. லெமர்குரியருக்கு அரசாட்சியாரால விற்கப்படடிருக்கும் நதா கேஓகன் த (T. P. 158,935); தெற்கு-வட்டஅத்தே இயல; மேற்கு; இனிதும்பத்துவுடைய எல்லை.

[குறிப்பு—சொல்லிய எலகைகளுக்குள்ளதாய் இதன் கீழ் சொல்லப்படும் தண்டு இந்த அறிக்கையிலிருந் து விலக்கினது. அது அளவு 4 ஏக்கர் 1 தூட்ட 4 பர்சஸ் மேற்சொல்லிய 226 ஏக்கர் 1 தூட்ட 13 பர்சஸ் அளப்பி லுட்படுத்தவில்லை]:—

தண்டு.	காணியினது பெயர்.	விசாலம்.	
		ஏ. து. ப.	...
17	ஓகன் துகும்புர	4	1 4

[For Tracing see page 4.]



Scale of 16 Chains to an Inch.

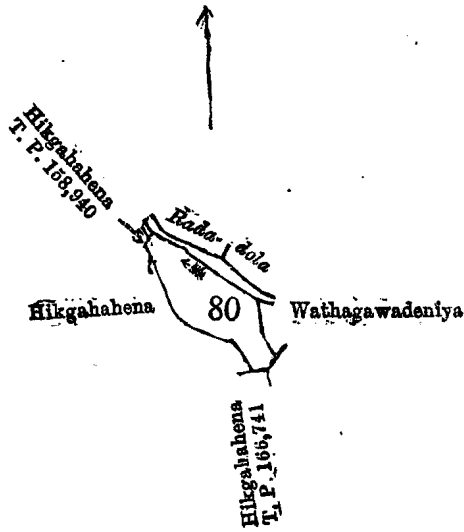
Preliminary plan 26.

Situation : Banagala village in Palle pattu of Morowak korale.

Lot.	Name of Land.	Extent. A. R. P.
1	Bambarawelketiyahena, Ellegawahena, Okanduhena, Tennahena, Beriahena, &c.	212 1 33
2	Bambarawelketiadeniya	1 2 37
12	Annasigaladeniya	0 3 20
13	Ellagawadeniya	1 0 4
14	Do.	0 3 34
16	Okanduhenedeniya	0 2 8
21	Milla-aratuadeniya	0 3 3
25	Ellegawahenedeniya	2 1 37
15	Panashenamukalana	4 2 33
26	Ehelagahawattadeniya	0 3 4
		226 1 13
	<i>Lot excluded.</i>	
17	Okandukumbura	4 1 4

Sheets O $\frac{14}{5, 13}$ and O $\frac{14}{4, 12}$

(T. P. 166,741); மேற்கு-ஜே. எஸ். தொன் எலியசும் சிலபேர்களும் உரித்தபேசும் இக்காகேன, சீ. பி. மெயர் குரியருக்கு அரசாட்சியாராவ விற்கப்படடிருக்கும் இக்காகேன (T. P. 158,940).



Scale of 8 Chains to an Inch.

Preliminary plan 26.

Situation : Banagala village in Palle pattu of Morowak korale.

Lot.	Name of Land.	Extent.
80	Hikgahahadeniya	1 0 28

Sheet O $\frac{14}{5, 13}$

Surveyor-General's Office,
Colombo, November 30, 1900.

S. J. C. MORE,
for Surveyor-General.

IV.

Preliminary plan 26.

Lot.	Name of Land.	Extent.
9	Bemmagodella	0 2 18

on sheet O $\frac{14}{4, 12}$, and bounded as follows: on the north by Bemmagawadeniya sold by Crown to J. L. Don Elias (T.P. 166,740); on the east by Bemmagawadeniya claimed by Hewatennege Don Endris and others, on the south by Bemmagawadeniya claimed by Hewatennege Don Endris and others, on the west by Bemmagawadeniya sold by Crown to J. L. Don Elias (T. P. 166,740).

சீனியம் 26.

O $\frac{14}{4, 12}$ சீனியம் பற்றிய செய்தி :-

விவரிப்பீடு.	ஒவ்வொரு பகுதி.	விவரம்.
9	பெம்மகொடெல்ல	0 2 18

இவ் பகுதி—புறநாடு அரசாட்சியாரால் விற்கப்பட்டிருக்கும் பெம்மகொடெல்ல (T. P. 166,740); கிழக்கு-ஜே. எஸ். தொன் எலியசும் சிலபேர்களும் உரித்தபேசும் பெம்மகொடெல்ல; தெற்கு-ஜே. எஸ். தொன் எலியசும் சிலபேர்களும் உரித்தபேசும் பெம்மகொடெல்ல; மேற்கு-ஜே. எஸ். தொன் எலியசும் சிலபேர்களும் உரித்தபேசும் பெம்மகொடெல்ல (T. P. 166,740).

O $\frac{14}{4, 12}$ ம் அளவுக் கட்டாசியில்

பிளான் இலக்கம் 26.

தண்டி.	காணியினது பெயர்.	விசாலம்.
9	பெம்மகொடெல்ல	0 2 18

● எல்லை, வடக்கு-ஜே. எஸ். தொன் எலியசும் அரசாட்சியாரால் விற்கப்பட்டிருக்கும் பெம்மகொடெல்ல (T. P. 166,740); கிழக்கு-ஜே. எஸ். தொன் எலியசும் சிலபேர்களும் உரித்தபேசும் பெம்மகொடெல்ல; தெற்கு-ஜே. எஸ். தொன் எலியசும் சிலபேர்களும் உரித்தபேசும் பெம்மகொடெல்ல; மேற்கு-ஜே. எஸ். தொன் எலியசும் சிலபேர்களும் உரித்தபேசும் பெம்மகொடெல்ல (T. P. 166,740).

Preliminary plan 26.

Situation : Banagala village in Palle pattu of Morowak korale.

Lot.	Name of Land.	Extent. A. R. P.
106 ...	Mahagalagodella ...	3 1 24

Sheet O $\frac{14}{5, 13}$

Surveyor-General's Office,
Colombo, November 30, 1900.

S. J. C. MORE,
for Surveyor-General.

VI.

Preliminary plan 26.

Lot.	Name of Land.	Extent. A. R. P.
44a ...	Nawalahenedeniya ...	0 0 10
45 ...	Nawalahenegodella ...	1 0 5
48 ...	Do. ...	4 2 10
46 ...	Kirimetiwalagawagodella ...	0 2 15
47 ...	Horaketiadeniya ...	0 1 0
		6 2 0

on sheet O $\frac{14}{5, 13}$ and bounded as follows : on the north by Horaketiadeniya sold by Crown to J. L. Don Eliyas and others (T. P. 153,828); on the east by Nawalehenakumbura belonging to J. L. Don Eliyas and others; on the south by Nawalehenakumbura belonging to J. L. Don Eliyas and others, Horaketiawatta belonging to P. Balahami and others, Kirimetiwalagawawatta claimed by ditto; on the west by Bata-attedola, Nawalehena claimed by H. Dowan.

සිතියම 26.

O $\frac{14}{5, 13}$ සිතියම පත්‍රයේ අඩවනු :-

බිම්කට්ටිය.	ඉඩමේ නම.	බිම්තරම. අ. රූ. ප.
44a ...	නාවලහේනේ දෙතිය ...	0 0 10
45 ...	නාවලහේනේ ගොඩැල්ල ...	1 0 5
48 ...	එම ...	4 2 10
46 ...	කිරිමැව්වලගාලා ගොඩැල්ල ...	0 2 15
47 ...	හොරකැටියා දෙතිය ...	0 1 0
		6 2 0

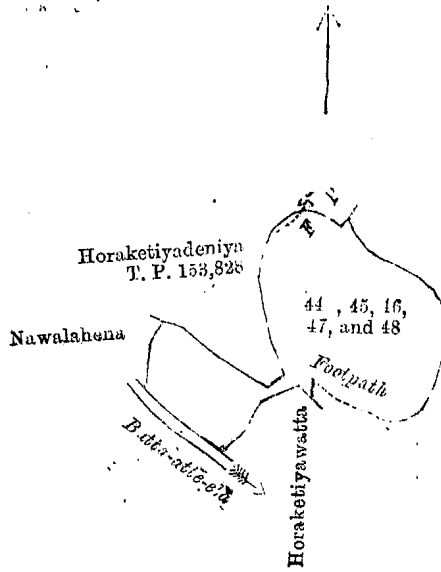
මෙම මාසිම—උතුරට ආණ්ඩුව විසින් ජේ. ඇල්. දෙයන් එළියස්ට සහ නවත් අසවළුන්ට විකුණා පුරාණ කොරකැටියා දෙතියද (T. P. 153,828); නැගෙනහිරට ජේ. ඇල්. දෙයන් එළියස්ට සහ නවත් අසවළුන්ට අයිති නාවලහේනේ කුඹුරද; දකුණට ජේ. ඇල්. දෙයන් එළියස්ට සහ නවත් අසවළුන්ට අයිති නාවලහේනේ කුඹුරද, පී. බාලහාමිට සහ නවත් අසවළුන්ට අයිති කොරකැටියා වත්තද එම අසවළු විසින් අයිතිවාසිකම් කියන කිරිමැව්වලගාලා වත්තද; බස්නාහිරට බවඅත්තේ දෙලද එම. දෙයන් විසින් අයිතිවාසිකම් කියන නාවලහේනේ වත්තද.

O $\frac{14}{5, 13}$ ම අඟලුක් පළාතේ සිතියම

පිළිබඳ මූලාශ්‍ර 26.

නුඤ්ඤ.	කාණ්ඩින පොත.	විෂාලය. අ. රූ. ප.
44a ...	නාවලහේනේදෙතිය ...	0 0 10
45 ...	නාවලහේනේකොට්ටිය ...	1 0 5
48 ...	එම ...	4 2 10
46 ...	කිරිමැව්වලගාලා කොට්ටිය ...	0 2 15
47 ...	හොරකැටියාදෙතිය ...	0 1 0
		6 2 0

ඉහත, පළාතේ. ඉ. ප. ප. ග. සිතියම සිලිපිපිටුපුටුපුටු පුටුපුටු පුටුපුටු (T. P. 153,828); පුටුපුටු. ඉ. ප. ප. ග. සිතියම සිලිපිපිටුපුටුපුටු පුටුපුටු පුටුපුටු; පුටුපුටු. ඉ. ප. ප. ග. සිතියම සිලිපිපිටුපුටුපුටු පුටුපුටු පුටුපුටු; පුටුපුටු. ඉ. ප. ප. ග. සිතියම සිලිපිපිටුපුටුපුටු පුටුපුටු පුටුපුටු; පුටුපුටු. ඉ. ප. ප. ග. සිතියම සිලිපිපිටුපුටුපුටු පුටුපුටු පුටුපුටු; පුටුපුටු. ඉ. ප. ප. ග. සිතියම සිලිපිපිටුපුටුපුටු පුටුපුටු පුටුපුටු.



Scale of 8 Chains to an Inch.

Preliminary plan 26.

Situation : Banagala village in Palle pattu of Morowak korale.

Lot.	Name of Land.	Extent.		
		A.	R.	P.
44a	Nawalahenadeniya	0	0	10
45	Nawalahenagodella	1	0	5
48	Do.	4	2	10
46	Kirimetiwilagodella	0	2	15
47	Horaketiya-deniya	0	1	0
		<u>6</u>	<u>2</u>	<u>0</u>

Sheet O $\frac{14}{5, 13}$

Surveyor-General's Office,
Colombo, November 30, 1900.

S. J. C. MORE,
for Surveyor-General.