

SUPPLEMENT

TO

The Ceylon Government Gazette,

PART III.

FRIDAY, SEPTEMBER 6, 1901.

NOTICES UNDER THE WASTE LANDS ORDINANCES.

[Notice under "The Waste Lands Ordinances, 1897, 1899, and 1900."]

TAKE notice, that unless within three months from the 2nd day of August, 1901, the persons, if any, who claim any interest in the lands hereinafter mentioned or in any one or more of such lands, appear before the Special Officer appointed under section 28 of Ordinance No. 1 of 1897 at his office at Galle and make claim to the said lands or any of them or to some interest therein :

Such Special Officer, in pursuance of the powers vested in him by Ordinance No. 1 of 1897, will declare by writing under his hand that the said lands or such of them, as to which no claim has been made, are the property of the Crown.

W. E. DAVIDSON,
Special Officer.

Description of Lands referred to.

The following lots, situated in the village of Banagala in the Morowak korale of the Matara District, in the Southern Province, as described in the annexed certified tracings :—

I.

Preliminary plan 26.

Lot.	Name of Land.	Extent.		
		A.	R.	P.
1	Bambarawelketiyehena, Ellagawahena, Okanduhena, Tennahena, Beriye-hena, &c.	212	1	33
2	Bambarawelketiyedeniya	1	2	37
12	Annasigaladeniya	0	3	20
13	Ellagawadeniya	1	0	4
14	Do.	0	3	34
15	Panashenamukalana	4	2	33
16	Okanduhenedeniya	0	2	8
21	Milla-aratuwedeniya	0	3	3
25	Ellagawahenedeniya	2	1	37
26	Ehalagahawattedeniya	0	3	4
		226	1	13

on sheets O $\frac{14}{5, 13}$ and O $\frac{14}{4, 12}$, and bounded as follows : on the north by the limit of Hinidum pattu, the village limit of Dangala (the Wewaladola) ; on the east by the Bambarawelketiye-ela, the Wewaladola, Ihalaokanda sold by Crown to C. B. Le Mesurier (T. P. 158,938), Ihalaokandedeniya claimed by Hewatennege Don Lewis and others, Ihalaokandewatta belonging to Hewatennege Don Mathes and others, Kandagedarawatta (*alias*) Ehelagahawatta belonging to Hewatennege Nikulas and others, Wattagawadeniya claimed by Hewatennege Don Mathes and others, the Wewaladola, Beriyeokanda sold by Crown to Don Paulus de Silva (T. P. 177,561), the Wewaladola, Okanduhena claimed by Hewatennege Babunhami, Ketalawatta belonging to Crown, cultivated on Crown permit by Hewatennege Nikulas, Okanduhena claimed by ditto, Okandukumbura Pahalamulla claimed by Don Mathes Senanayaka and others, Okandedeniya sold by Crown to Jasin Liyanage Don Eliyas and others (T. P. 163,377), Okandehena sold by Crown to Sirankolagamage Edris (T. P. 166,716), Okanduhenedola-addarawatta belonging to Crown, cultivated by Hewatennege Babun, the Wewaladola, Pahalamulleokanda belonging to Crown, Pahalamullekumbura sold by Crown to Jasin Liyanage Don Eliyas (T. P. 166,723), Pahalamulleokanda belonging to Crown, the Wewaladola, Radageokanda sold by Crown to C. B. Le Mesurier (T. P. 158,935) ; on the south by the Bata-atte-ela ; on the west by the limit of Hinidum pattu.

NOTE.—The following lot lying within the above-named boundaries is excluded from this notice, and its extent of 4 acres 1 rood and 4 perches is not included in the acreage of 226 acres 1 rood and 13 perches :—

Lot.	Name of Land.	Extent.		
		A.	R.	P.
17	Okandukumbura	4	1	4

විෂි 1901 ක්වු අගෝස්තු මස 2 වෙනි දින පටන් තුන්මාසයක් ඇතුලතදී මෙහි පහත දක්වන ඉඩම් වලට නොහොත් ඉන් එකකට නොහොත් වැඩිගණනකට යම් අයිතිවාසිකමක් තිබෙන යම් අයෙක් ඇත්නම් ඒ අය විසින් වර්ෂ 1897වේ නොම්මර 1කේ ආඥපණයේ 28 වෙනි වගන්තියේ ප්‍රකාර යටපත්කර ඇතුලු විශේෂ මන්ත්‍රීස්වරයානන්තාන්තේශ් ගාල්ලේ කන්කෝරුණේදී උන්තාන්තේශ් ඉදිරිපිට ඇතිව පෙනීසිට එකී ඉඩම්වලට නොහොත් ඊට ඇති යම් කොටසකට කිසි අයිතිවාසිකමක් පෙන්වා සිටින්නට නොයෙදුනොත්, එකී විශේෂ මන්ත්‍රීස්වරයානන්තාන්තේශ් වර්ෂ 1897වේ නොම්මර 1කේ ආඥපණයෙන් සහ වර්ෂ 1899වේ නොම්මර 1කේ ආඥපණයෙන් ලැබී තිබෙන බලවල ප්‍රකාර යට, අයිතිවාසිකම් නොකියාපු එකී ඉඩම් එක්කෝ එසින් අයිතිවාසිකමක් ගණනැරදක්වනට නොයෙදුන සෑම ඉඩම් රාජසන්නක ඉඩම් ගැටියට උන්තාන්තේශ් අත්සන ඇති ලියවිල්ලකින් උන්තාන්තේශ් විසින් ප්‍රකාශ කුරුණ බව මෙයින් දැනගත යුතුයි.

බඩලිඬු. ඉ. ඩේවිඩ්සන්,
විශේෂ මන්ත්‍රීස්වරයානන්තාන්තේශ්.

பினான் இலக்கம் 26.

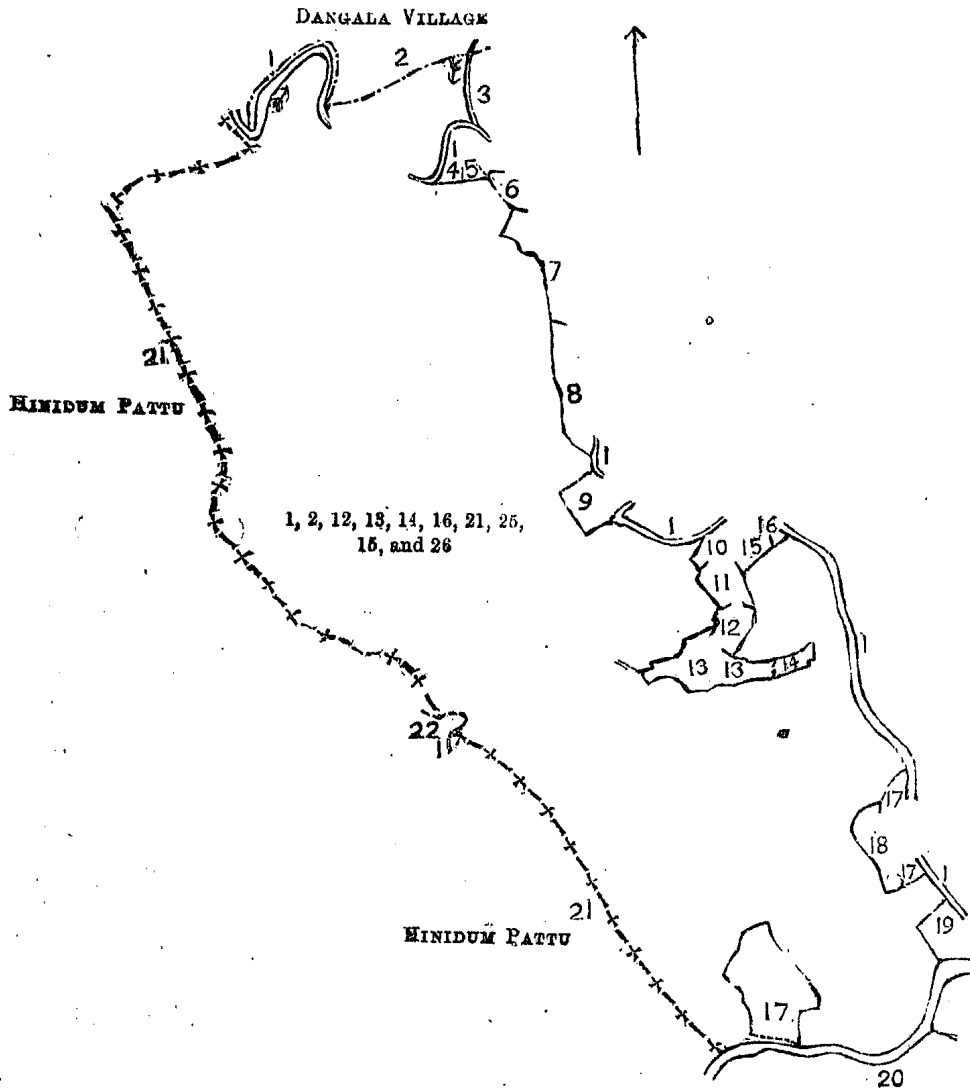
தண்டு.	காணியினது பெயர்.	விராலம். ஏ. நூ. ப.
1	பம்பறவெல்கெட்டியேகேன, எல்லகாவாகேன, ஒக் ன்துகேன, தென்னேகேன, பிரியேகேன, இன் னும் சிலதகனும்	212 1 33
2	பம்பறவெல்கெட்டியேதெனிய	1 2 37
12	அன்னுகிலதெனிய	0 3 20
13	எல்லகாவாதெனிய	1 0 4
14	ஹே	0 3 34
15	பனக்கேனேமுகளான	4 2 33
16	ஒகன்துகேனேதெனிய	0 2 8
21	யில்லஅறட்டுவெதெனிய	0 3 3
25	எல்லகாவாகேனேதெனிய	2 1 37
26	எயலகாவத்தேதெனிய	0 3 4
		<hr/> 226 1 13 <hr/>

எல்லை, வடக்கு-இனிதம்பத்தவுடைய எலை, தன்கலஉடைய எலை (வேவலதொல); கிழக்கு-பம்பற வெல்கெட்டியேகேன, வேவலதொல, சி. பி. லெமர்கூரியர்க்கு அரசாட்சியாரால விற்கப்படடிருக்கும் எயலஒகன்த (T. P. 158,938), கேவாதென்னேகே தொன் லுயசும் சிலபேர்கனும் உரித்துபேசும் எயலஒகன்தேதெனிய, கேவாதென்னேகே தொன் மத்தெசும் சிலபேர்கனுகுமுடைய எயலஒகன்தேவத்த, கேவாதென்னேகே நிருளசும் சிலபேர்கனுகுமுடைய கன்தேகெதறவத்த அலலத எயலகாவத்த, கேவாதென்னேகே தொன் மத்தெசும் சிலபேர்கனும் உரித்துபேசும் வத்தகாவாதெனிய, வேவலதொல, தொன் பவுளிஸ்த சிள்வாவுக்கு அரசாட்சியாரால விற்கப்படடிருக்கும் பிரியஒகன்த (T. P. 177,561), வேவலதொல, கேவாதென்னேகே பபுனகாமி உரித்துபேசும் ஒகன்துகேன, அரசாட்சியின் உத்தரவால் கேவாதென்னேகே நிருலஸ் பயர்செய்யும் அரசாட்சிக்குள்ள கெட்டகாலவத்த, மேற்சொலையவன் உரித்துபேசும் ஒகன்துகேன, தொன் மத்தெஸ் ஸேரூயக்கும் சிலபேர்கனும் உரித்துபேசும் ஒகன்துகும்புரீர பாலமுள்ள, ஜாசின் னிபனகே தொன் எலியசும் சிலபேர்கனுகும் அரசாட்சியாரால விற்கப்படடிருக்கும் ஒகன்தேசெனிய (T. P. 163,377), சிறன்கொலகமகே ஏதிரிசுக்கு அரசாட்சியாரால விற்கப்படடிருக்கும் ஒகன்தேகே (T. P. 166,716), கேவாதென்னேகே பபுன் பயர்செய்யும் அரசாட்சிக்குள்ள ஒகன்துகேனேதொல அத்தறவத்த, வேவலதொல, அரசாட்சிக்குள்ள பாலமுள்ளே ஒகன்துகே, ஜாசின் னியனகே தொன் எலியஸக்கு அரசாட்சியாரால விற்கப்படடிருக்கும் பாலமுள்ளேகும்புர (T. P. 166,723), அரசாட்சிக்குள்ள பாலமுள்ளே ஒகன்துகே, வேவலதொல, சி. பி. லெமர்கூரியர்க்கு அரசாட்சியாரால விற்கப்படடிருக்கும் நதா கேஒகன்த (T. P. 158,935); தெற்கு-வட்டஅத்தே இயல்; மேற்கு; இனிதம்பத்தவுடைய எலை.

[குறிப்பு—சொல்லிய எலைகளுக்குள்ளதாய் இதன் கீழ் சொல்லப்படும் தண்டு இந்த அறிக்கையிலிருந்து விலக்கினது. அது அளவு 4 ஏக்கர் 1 னாட் 4 பர்சஸ் மேற்சொல்லிய 226 ஏக்கர் 1 னாட் 13 பர்சஸ் அளப்பி லுப்படுத்தவில்லை]:—

தண்டு.	காணியினது பெயர்.	விராலம். ஏ. நூ. ப.
17	ஒகன்துகும்புர	4 1 4

[For Tracing see page 4.]



Scale of 16 Chains to an Inch.

Preliminary plan 26.

Situation : Banagala village in Palle pattu of Morowak korale.

Lot.	Name of Land.	Extent.		
		A.	R.	P.
1	Bambarawelketiyahena, Ellegawahena, Okanduhena, Tennahena, Beriahena, &c.	212	1	33
2	Bambarawelketiadeniya	1	2	37
12	Annasigaladeniya	0	3	20
13	Ellagawadeniya	1	0	4
14	Do.	0	3	34
16	Okanduhadeniya	0	2	8
21	Milla-aratuadeniya	0	3	3
25	Ellegawahadeniya	2	1	37
15	Panashenamukalana	4	2	33
26	Ehelagahawattadeniya	0	3	4
		226	1	13
<i>Lot excluded.</i>				
17	Okandukumbura	4	1	4

Sheets O $\frac{14}{5,13}$ and O $\frac{14}{4,12}$

Surveyor-General's Office,
Colombo, November 30, 1900.

S. J. C. MORE,
for Surveyor-General.

Description of Boundaries of the Block comprising Lots Nos. 1, 2, 12, 13, 14, 16, 21, 25.

Lot.	Name of Land.	Lot.	Name of Land.
1 ...	Wewaladola	13 ...	Okandukumburapahalamulla
2 ...	—	14 ...	Okandedeniya
3 ...	Stream	15 ...	Okandehena
4 ...	Ehelaokanda	16 ...	Okanduhena-daddarawatta
5 ...	Do.	17 ...	Amuhengedarawatta Pahalamulla
6 ...	Ehelaokandadeniya	18 ...	Pahalamullekumbura
7 ...	—	19 ...	Rodageokanda
8 ...	Wattagawadeniya	20 ...	Bata-atta-ela
9 ...	Beriyeokanda	21 ...	—
10 ...	Okanduhena	22 ...	Panashenadeniya or Mahawiladeniya
11 ...	Ketakalawatta		
12 ...	Okanduhena		

II.

Preliminary plan 26.

Lot.	Name of Land.	Extent.
		A. R. P.
71 ...	Andawilamodaradeniya	0 3 1
72 ...	Hikgahahena	7 2 4
		<u>8 1 5</u>

on sheet O ¹⁴/_{5, 13} and bounded as follows: on the north by Oruwakewalahena claimed by Don Teadoris Samarawikkrama, Oruwakewalagawawatta claimed by ditto, Kerambewatta belonging to Don Mathes Senanayaka; on the east by Hikgahahena sold by Crown to J. E. Don Eliyas and another (T. P. 166,741), Hikgahahena claimed by ditto; on the south by Andawiladeniya sold by Crown to J. L. Don Eliyas and others (T. P. 153,827), Andawila belonging to Don Mathes Senanayaka and others; on the west by the Andawiladola.

සිතියම 26.

O ¹⁴/_{5, 13} සිතියමිසත්‍රයට අඩවනු :-

බිමකවරිය.	ඉඩමේ නම.	විමතරම.
		අ. රූ. ප.
71 ...	ආදුච්චුමොදරදෙකිය	0 3 1
72 ...	හික්කහහෙන	7 2 4
		<u>8 1 5</u>

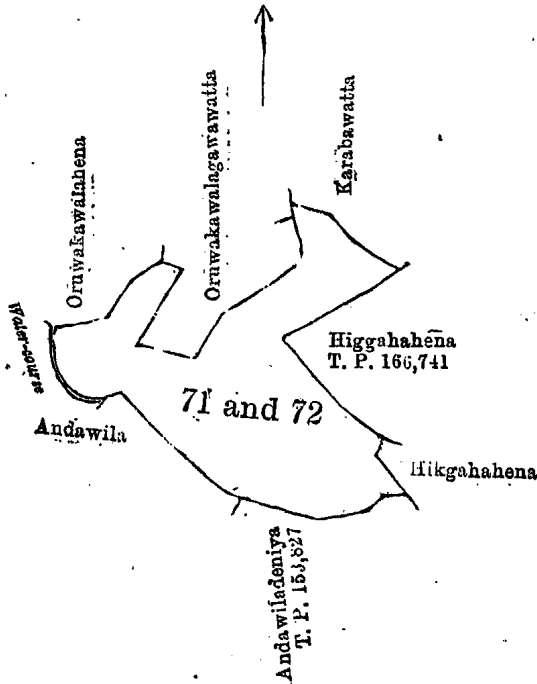
මට මාසිම්—උතුරට දෙයින් තියදොරේස් සමරවික්‍රම විසින් අසිතිවාසිකම් කියන ඔරුවකුවල හේනද, එම අය විසින් අසිතිවාසිකම් කියන ඔරුවකුවලභාවා වින්තද, දෙයින් මතෙස් සේනානායකට අසිති කැරමේ වන්තද; නැගෙනහිරට ආණ්ඩුව විසින් ජේ. ජී. දෙයින් එළියස්ට සහ තවත් අයකුට විකුනාපු හික්කහහෙන, (T. P. 166,741) එම අයවල් විසින් අසිතිවාසිකම් කියන හික්කහහෙන; දකුණට ආණ්ඩුව විසින් ජේ. ඇල්. දෙයින් එළියස්ට සහ තවත් අයවල්වට විකුනාපු ආදුච්චු දෙකියද, (T. P. 153,827) දෙයින් මතෙස් සේනානායකට සහ තවත් අයවල්වට අසිති ආදුච්චු; ඔස් නාගරට ආදුච්චු දෙලද.

O ¹⁴/_{5, 13} ම් අඳවුක් කැතාසියිල්

பிளான் இலக்கம் 26.

தண்டு.	கரணியினது பெயர்.	விசாலம்.
		அ. ரூ. பெ.
71 ...	ஆந்தாவிலமோதரதெனிய	0 3 1
72 ...	ஹிக்காகேன	7 2 4
		<u>8 1 5</u>

எல்லை, வடக்கு-தொன் தியதோரில் ஸமரவிக்ரம உரித்துப்பேசும் ஊறுவாகேவலகேன, மேற்கொல வியவன் உரித்துப்பேசும் ஊறுவாகேவலகாவாவத்த, தொன் மத்தெஸ் ஸேனானாயக்கூடைய கெறம்பேவத்த; கிழக்கு-ஜே. இ. தொன் எலியசும் இன்றொருவருக்கும் அரசாட்சியாரால் விற்கப்பட்டிருக்கும் ஹிக்காகேன (T. P. 166,741), மேற்கொலவியவர்களும் உரித்துப்பேசும் ஹிக்காகேன; தெற்கு-ஜே. எல். தொன் எலியசும் கில் பேர்களுக்கும் அரசாட்சியாரால் விற்கப்பட்டிருக்கும் ஆந்தாவிலதெனிய (T. P. 153,827), தொன் மத்தெஸ் ஸேனானாயக்கூடைய கில்பேர்களுக்கும் ஆந்தாவில; மேற்கு-ஆந்தாவிலதெனிய.



Scale of 8 Chains to an Inch.

Preliminary plan 26.

Situation : Banagala village in Palle pattu of Morowak korale.

Lot.	Name of Land.	Extent.		
		A.	R.	P.
71	Andawilamodaradeniya	0	3	1
72	Higgahahena	7	2	4
		8	1	5

Surveyor-General's Office,
Colombo, November 30, 1900.

Sheet O $\frac{14}{5, 13}$

S. J. C. MORE,
for Surveyor-General.

III
Preliminary plan 26.

Lot.	Name of Land.	Extent.		
		A.	R.	P.
80	Higgahahenadeniya	1	0	28

on sheet O $\frac{14}{5, 13}$ and bounded as follows: on the north by the Radadola; on the east by Wattagawadeniya claimed by M. Wattuhami; on the south by Higgahahena sold by Crown to J. L. Don Eliyas and another (T. P. 166,741); on the west by Higgahahena claimed by J. L. Don Eliyas and others, Higgahahena sold by Crown to C. B. Le Meurier (T. P. 158,940).

සිතියම 26.

O $\frac{14}{5, 13}$ සිතියම පත්‍රයේ අඩවූ :-

විමසවිය.	ඉඩමේ නම.	විමිතරම.
අ. ර. ප.	අ. ර. ප.	අ. ර. ප.
80	හික්කහහෙනේ දෙනිය	1 0 28

මෙම මාසිම - උතුරට රඳාදෙලද; නැගෙනහිරට ඇම්. වත්තකාමි විසින් අයිතිවාසිකම් කියන වත්තකාමා දෙනියද; දකුණට ආණ්ඩුව විසින් ජේ. ඇල්. දෙව් එලියස්ට සහ තවත් අයෙකුට විකුනා පු කික්කහහෙනේ දෙනිය (T. P. 166,741); බස්නාහිරට ජේ. ඇල්. දෙව් එලියස් සහ තවත් අයවල් විසින් අයිතිවාසිකම් කියන හික්කහහෙනේ දෙනිය, ආණ්ඩුව විසින් සී. බී. ලැමෂර්ට විකුනා පු කික්කහහෙනේ දෙනිය (T. P. 158,940).

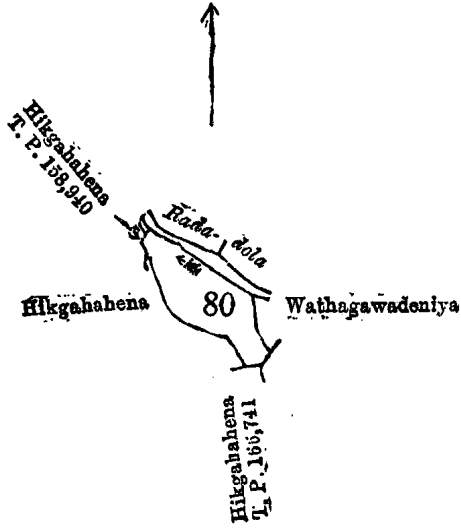
O $\frac{14}{5, 13}$ ම් අඟචුක් කඳතාසියිල්

පිඟාණ් ඉලෙක්කම් 26.

තැණි.	කාණිචියන පෙයාර්.	විචාලම.
අ. ර. ප.	අ. ර. ප.	අ. ර. ප.
80	ඉඩිකාකෙහෙනෙතෙනිය	1 0 28

ඈක්ක, වඳකු-ආතොල; සිඳුකු-ඟම. වත්තකාමි උචිත්තපෙකම වඳකුචාචෙනිය; තෙත්ත-ඉ. ඟම. තොණ් ඟචියකුකුම ඉඟඟෙඟුචුකුකුම අචාචාචාලාල චිත්තපඳුකුකුම ඉක්කාකෙහෙනේ දෙනිය

(T. P. 166,741); மேற்கு-ஜே. எல். தொன் எலியசும் சிலபேர்களும் உரித்துபேசும் இக்காகேன, சி. பி. மெமர் சூரியருக்கு அரசாட்சியாராவ விற்கப்பட்டிருக்கும் இக்காகேன (T. P. 158,940).



Scale of 8 Chains to an Inch.
Preliminary plan 26.

Situation : Banagala village in Palle pattu of Morowak korale.

Lot.	Name of Land.	Extent. A. R. P.
80	Hikgahahadeniya	1 0 28

Sheet O $\frac{14}{5, 13}$

Surveyor-General's Office,
Colombo, November 30, 1900.

S. J. C. MORE,
for Surveyor-General.

IV.

Preliminary plan 26.

Lot.	Name of Land.	Extent. A. R. P.
9	Bemmagodella	0 2 18

on sheet O $\frac{14}{4, 12}$, and bounded as follows: on the north by Bemmagawadeniya sold by Crown to J. L. Don Elias (T.P. 166,740), on the east by Bemmagawadeniya claimed by Hewatennege Don Endris and others, on the south by Bemmagawadeniya claimed by Hewatennege Don Endris and others, on the west by Bemmagawadeniya sold by Crown to J. L. Don Elias (T. P. 166,740).

සිතියම 26.

O $\frac{14}{4, 12}$ සිතියමின்படியே අඩகுළු :-

நிலைப்பெயர்.	ஓடுவிலை உயர்.	நிலைக்காலம்.
9	பெம்மகோடெல்ல	0 2 18

இது மூலக்கோடு—புறக்காலம் விசின் சே. சூ. 166,740; கிழக்கு-ஹேவாதென்னேகே தொன் எலியசும் சிலபேர்களும் உரித்துபேசும் பெம்மகாவாதெனிய; மேற்கு-ஹேவாதென்னேகே தொன் எலியசும் சிலபேர்களும் உரித்துபேசும் பெம்மகாவாதெனிய; மேற்கு-ஜே. எல். தொன் எலியசும் சிலபேர்களும் உரித்துபேசும் இக்காகேன, சி. பி. மெமர் சூரியருக்கு அரசாட்சியாராவ விற்கப்பட்டிருக்கும் இக்காகேன (T. P. 158,940).


O $\frac{14}{4, 12}$ ம் அளவுக் கட்டாசியில்

பிளான் இலக்கம் 26.

தண்டு.	காணியினது பெயர்.	விசாலம்.
9	பெம்மகோடெல்ல	0 2 18

எல்லை, வடக்கு-ஜே. எல். தொன் எலியசும் சிலபேர்களும் உரித்துபேசும் பெம்மகாவாதெனிய (T. P. 166,740); கிழக்கு-ஹேவாதென்னேகே தொன் எலியசும் சிலபேர்களும் உரித்துபேசும் பெம்மகாவாதெனிய; மேற்கு-ஹேவாதென்னேகே தொன் எலியசும் சிலபேர்களும் உரித்துபேசும் பெம்மகாவாதெனிய; மேற்கு-ஜே. எல். தொன் எலியசும் சிலபேர்களும் உரித்துபேசும் இக்காகேன, சி. பி. மெமர் சூரியருக்கு அரசாட்சியாராவ விற்கப்பட்டிருக்கும் இக்காகேன (T. P. 158,940).

(8)



Scale of 8 Chains to an Inch.
 Situation : Banagala village in Palle pattu of Morowak korale.
 Preliminary plan 26.

Lot.	Name of Land.	Extent. A. R. P.
9	Bemmagodella	0 2 18

Sheet O $\frac{14}{4, 12}$

Surveyor-General's Office,
 Colombo, November 30, 1900.

S. J. C. MORE,
 for Surveyor-General.

V.
 Preliminary plan 26.

Lot.	Name of Land.	Extent. A. R. P.
106	Mahagalagodella	3 1 24

on sheet O $\frac{14}{5, 13}$, and bounded as follows : on the north by Dolaliyadda belonging to Banagala Sumana Unnanse ; on the east by the footpath ; on the south by Migahawatta belonging to S. Don Juwanis and others, Munela Hinela belonging to J. L. Don Eliyas and others ; on the west by the Radadola.

O $\frac{14}{5, 13}$ கிநிசම්பறுசே அபிஷ்டி :— கிநிசம் 26.

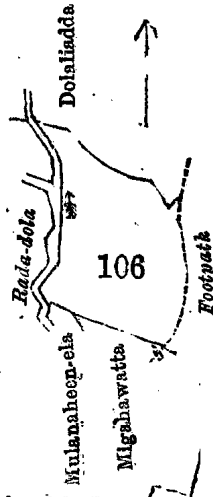
நிமிக்கபிச.	ஓவிலை நம.	நிமிக்கம.
106	மககலகொடெல்ல	3 1 24

மேல் மாகிமீ—ரஹுரவ மாகாகல ஸுமநரவ்வாவச்சேவ அகிநி டொலேலியத்தடி ; மாகாகலஹுரவ அகி
 சாரடி ; டொலேலியத்தடி. டொலேலியத்தடி மாகாகலவ்வாவச்சேவ அகிநி மாகாகலவ்வாவத்தடி, மாக. டொலேலியத்தடி
 மாகாகலவ்வாவத்தடி அகிநி. மாகாகலவ்வாவத்தடி ; மாகாகலஹுரவ ரஹுரவத்தடி.

O $\frac{14}{5, 13}$ ம் அளவுக் கட்டாசியில

தண்டி.	பிளான் இலக்கம் 26.	விசாலம்.
106	காணியினது பெயர். மாககலகொடெல்ல	3 1 24

எல்கை, வடக்கு-பாதுகல சுமன உன்னுன்னேடைய தொலேலியத்தடி ; கிழக்கு-அடிபாதை ; தெற்கு-
 எல். தொன் சுவானிசம், கிஸ்பேர்களுக்குமுடைய மீகாவத்தடி, ஜெ. எல். தொன் எலியசம் கிஸ்பேர்களுக்கு
 முடைய முலனேலினள்ளை ; மேற்கு-நதாதொல.



Scale of 8 Chains to an Inch.

Preliminary plan 26.
Situation : Banagala village in Palle pattu of Morowak korale.

Lot.	Name of Land.	Extent. A. R. P.
106	Mahagalagodella	3 1 24

Sheet O $\frac{14}{5, 13}$

Surveyor-General's Office,
Colombo, November 30, 1900.

S. J. C. MORE,
for Surveyor-General.

VI.

Preliminary plan 26.

Lot.	Name of Land.	Extent. A. R. P.
44a	Nawalahenedeniya	0 0 10
45	Nawalahenegodella	1 0 5
48	Do.	4 2 10
46	Kirimetiwalagawagodella	0 2 15
47	Horaketiyaadeniya	0 1 0
		6 2 0

on sheet O $\frac{14}{5, 13}$ and bounded as follows : on the north by Horaketiyaadeniya sold by Crown to J. L. Don Eliyas and others (T. P. 153,828); on the east by Nawalahenakumbura belonging to J. L. Don Eliyas and others; on the south by Nawalahenkumbura belonging to J. L. Don Eliyas and others, Horaketiyaawatta belonging to P. Balahami and others, Kirimetiwalagawawatta claimed by ditto; on the west by Bata-attedola, Nawalahena claimed by H. Downan.

සිතියම 26.

O $\frac{14}{5, 13}$ සිතියම පවුලේ අඩංගු :-

බිම්කට්ටය.	ඉඩමේ නම.	බිම්පරම. අ. රූ. ප.
44a	නාවලලෙන්ගේ දෙනිය	0 0 10
45	නාවලලෙන්ගේ ගොඩැල්ල	1 0 5
48	එම	4 2 10
46	කිරිමැට්ටලගාවා ගොඩැල්ල	0 2 15
47	හොරකැටියා දෙනිය	0 1 0
		6 2 0

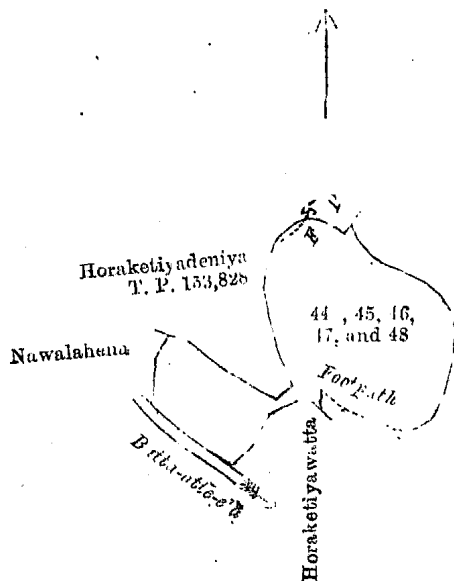
මීට මායිම්—උතුරට අන්ඩුව විසින් පේ. ඇල්. දෙයින් එළියස්ට සහ නවත් අයවළුන්ට විකුණා නොගැනී දෙනිය (T. P. 153,828); නැගෙනහිරට පේ. ඇල්. දෙයින් එළියස්ට සහ නවත් අයවළුන්ට අයිති නාවලලෙන්ගේ කුඹුරු; දකුණට පේ. ඇල්. දෙයින් එළියස්ට සහ නවත් අයවළුන්ට අයිති නාවලලෙන්ගේ කුඹුරු; පි. බාලගාමිට සහ නවත් අයවළුන්ට අයිති හොරකැටියා වත්තද එම අයවල් විසින් අයිතිවැසිකම කියන කිරිමැට්ටලගාවා වත්තද; බස්නාහිරට බටහිරෙන් දෙලද එම්. දෙයින් විසින් අයිතිවැසිකම කියන නාවලලෙන්ගේ.

O $\frac{14}{5, 13}$ ම අඟලු කළුතරාසිය

විභාග ඉලක්කම් 26.

නුංඤ.	කාරණය සහ පෙර.	විභාගය. අ. රූ. ප.
44a	නාවලලෙන්ගේ දෙනිය	0 0 10
45	නාවලලෙන්ගේ ගොඩැල්ල	1 0 5
48	එම	4 2 10
46	කිරිමැට්ටලගාවා ගොඩැල්ල	0 2 15
47	හොරකැටියා දෙනිය	0 1 0
		6 2 0

ඉස්ස, වැටුණු-ඉ. ඉ. ගොඩනැගිලි සහ සිලිපේරුන්ටුමුදාය හොරකැටියා දෙනිය (T. P. 153,828); සිලිපේරුන්ටුමුදාය ඉ. ගොඩනැගිලි සහ සිලිපේරුන්ටුමුදාය නාවලලෙන්ගේ කුඹුරු; ගොඩනැගිලි-ඉ. ගොඩනැගිලි සහ සිලිපේරුන්ටුමුදාය නාවලලෙන්ගේ කුඹුරු, පි. බාලගාමිට සහ නවත් අයවළුන්ට අයිති හොරකැටියා වත්තද එම අයවල් විසින් අයිතිවැසිකම කියන කිරිමැට්ටලගාවා වත්තද; බස්නාහිරට බටහිරෙන් දෙලද එම්. දෙයින් විසින් අයිතිවැසිකම කියන නාවලලෙන්ගේ.



Scale of 8 Chains to an Inch.

Preliminary plan 26.

Situation : Banagala village in Palle pattu of Morowak korale.

Lot.	Name of Land.	Extent.		
		A.	R.	P.
44a	Nawaladeniya	0	0	10
45	Nawaladenagodella	1	0	5
48	Do.	4	2	10
46	Kirimetiwilagodella	0	2	15
47	Horaketiadeniya	0	1	0
		<u>6</u>	<u>2</u>	<u>0</u>

Sheet O $\frac{14}{5, 13}$

Surveyor-General's Office,
Colombo, November 30, 1900.

S. J. C. MORE,
for Surveyor-General.