

SUPPLEMENT

TO

The Ceylon Government Gazette,

PART III.

FRIDAY, SEPTEMBER 6, 1901.

NOTICES UNDER THE WASTE LANDS ORDINANCES.

[Notice under "The Waste Lands Ordinances, 1897, 1899, and 1900."]

TAKE notice, that unless within three months from the 6th day of September, 1901, the persons, if any, who claim any interest in the lands hereinafter mentioned or in any one or more of such lands, appear before the Special Officer appointed under section 28 of Ordinance No. 1 of 1897 at his office at Galle and make claim to the said lands or any of them or to some interest therein :

Such Special Officer, in pursuance of the powers vested in him by Ordinance No. 1 of 1897, will declare by writing under his hand that the said lands or such of them, as to which no claim has been made, are the property of the Crown.

J. G. FRASER,
Special Officer.

Description of Lands referred to.

The following lots, situated in the village of Walakanda in the Gangaboda pattu of the Matara District, in the Southern Province, as described in the annexed certified tracings:—

Lot.	Name of Land.	Extent.
		A. R. P.
10545	Gurukanattahena and Kolluhenakanatta	58 1 19
E 569	Akurettiyahena	2 3 15
		<hr/>
		61 0 34

on preliminary plan 5,020; and bounded on the north by the Gausabhawa road from Puhulwela to Urugamuwa; on the east by Puwakgahahena claimed by Ranasinge Matheshamy and others ($\frac{P. P. 5,020}{L 569}$), the Watawala-aredola, Kollukanattapahalakele claimed by Ranasinge Matheshamy and others ($\frac{P. P. 5,020}{H 569}$), Doledeniya claimed by Ranasinge Peyhamy and others, the Watawala-aredola; on the south by the Watawala-aredola; on the west by Akurettiyadeniyapahalakele claimed by Ranasinge Matheshamy and others ($\frac{P. P. 5,020}{C 569}$), Akurettiyadeniya claimed by ditto ($\frac{P. P. 5,020}{V 567}$), Lewdeniyapahalakele claimed by ditto ($\frac{P. P. 5,020}{H 567}$), Kohiladeniya claimed by ditto ($\frac{P. P. 5,020}{I 567}$).

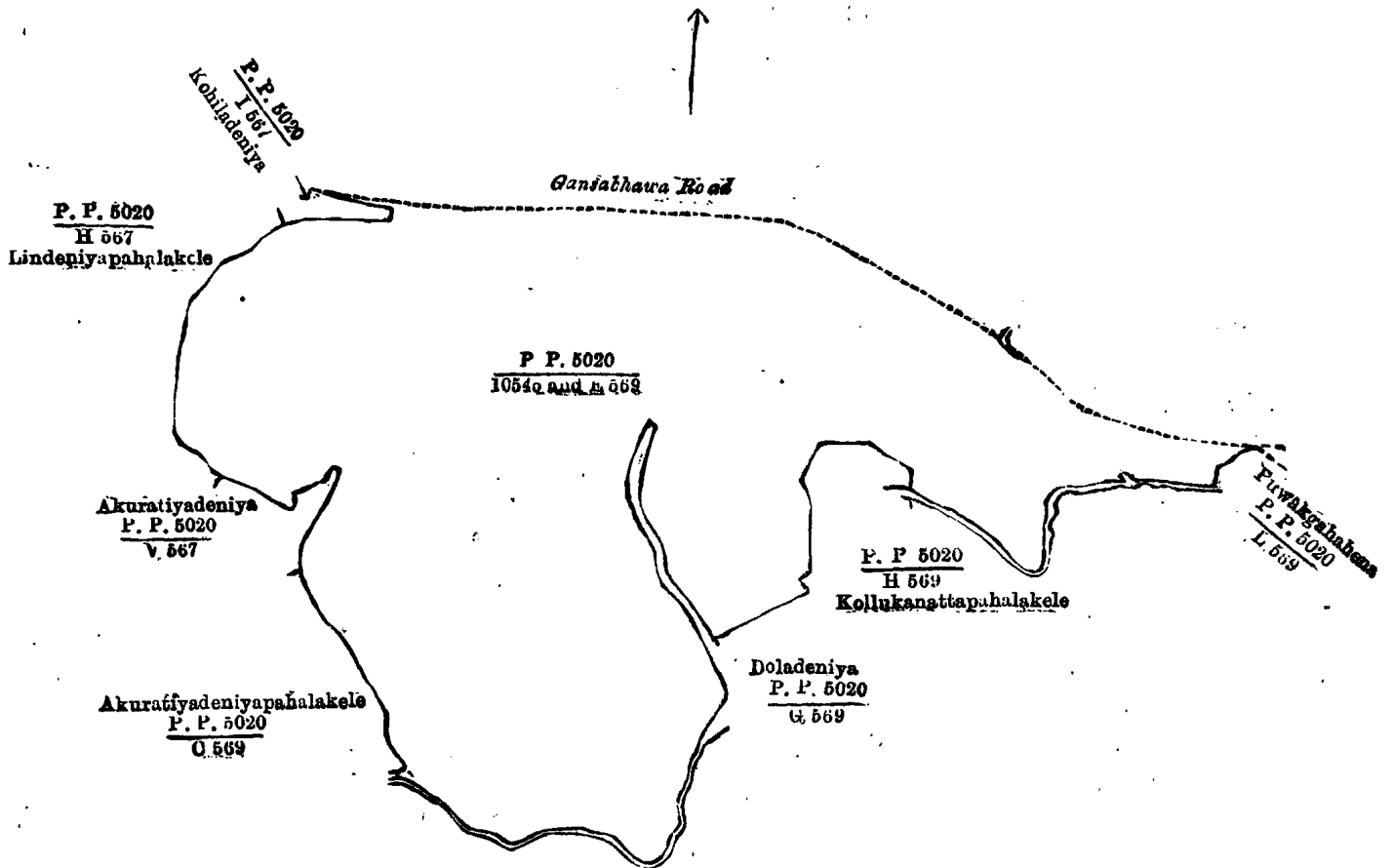
විෂි 1901 ක්වූ සැප්තැම්බ් මස 6 වෙනි දින පවත් වූ තීරණයක් ඇතුළතදී මෙහි පහත දැක්වෙන ඉඩම් වලට නොහොත් ඉන් එකකට නොහොත් වැඩිපමණකට යම් අයිතිවාසිකමක් කිරීමට යම් අයෙක් ඇත්නම් ඒ අය විසින් විෂි 1897වේ නොමමර 1කේ ආඥපණතේ 28 වෙනි වගන්තියේ ප්‍රකාර යට පත්කරණු ලැබූ විශේෂ මනත්‍රීඥාපතක් නොමැතිව සේවයේ යෙදී සිටින අය විසින් පෙන්නුම් කළ යුතු ඉඩම්වලට නොහොත් ඊට ඇති යම් කොටසකට කිසි අයිතිවාසිකමක් පෙන්වා දීමට නොසෙදුනොත්, එකී විශේෂ මනත්‍රීඥාපතක් නොමැතිව විෂි 1897වේ නොමමර 1කේ ආඥපණතේ ලැබී තිබෙන බලපෑම ප්‍රකාරයට, අයිතිවාසිකම් නොකියාපූ එකී ඉඩම් එක්කෝ එයින් අයිතිවාසිකමක් ගෙණැරදක්වනට නොසෙදුන සෑම ඉඩම් රාජසන්තක ඉඩම පැවසට උන් නොසේවේ අත්සන ඇති ලියවිල්ලකින් උන් නොසේවේ විසින් ප්‍රකාශ කරණ බව මෙහි දැනගත යුතුයි.

ජේ. ජී. ෆ්‍රේසර්,
විශේෂ මනත්‍රීඥාපතක් නොමැතිව.

ඉඩම්වල තොරතුරු.

දකුණු පලාතට අයිති මාතර දිස්ත්‍රික්කේ ගහබඩ පත්තුවේ වලකන්ද යන ගම පිහිටා තිබෙන මීට අමුණාපු සහතික සිතියමවල පෙන්නුම මෙහි පහත දැක්වෙන බව මෙහි දැනගත යුතුයි:—

P. P. 5,020 සිතියමපත්‍රයේ අඩංගු:—	මුළු සිතියම 5,020.	විමසීම.
		අ. ර. ප.
සිමකට්ටිය.	ඉඩමේ නම.	
10545	ගුරුකනත්ත හේන සහ කොල්ලිහේන කනත්ත	58 1 19
E 569	අකුරුපිට හේන	2 3 15
		<hr/>
		61 0 34



Situation : Walakanda village in Gangaboda pattu.

Lot.	Name of Land.	Extent. A. R. P.
10545 ... E 569 ...	Gyrukanattahena and Kalluhenakanatta ... Akurettiyahena ...	58 1 19 2 3 15

Surveyor-General's Office,
Colombo, February 25, 1901.

P. D. WARREN,
for Surveyor-General.

II.

Preliminary plan 5,020.

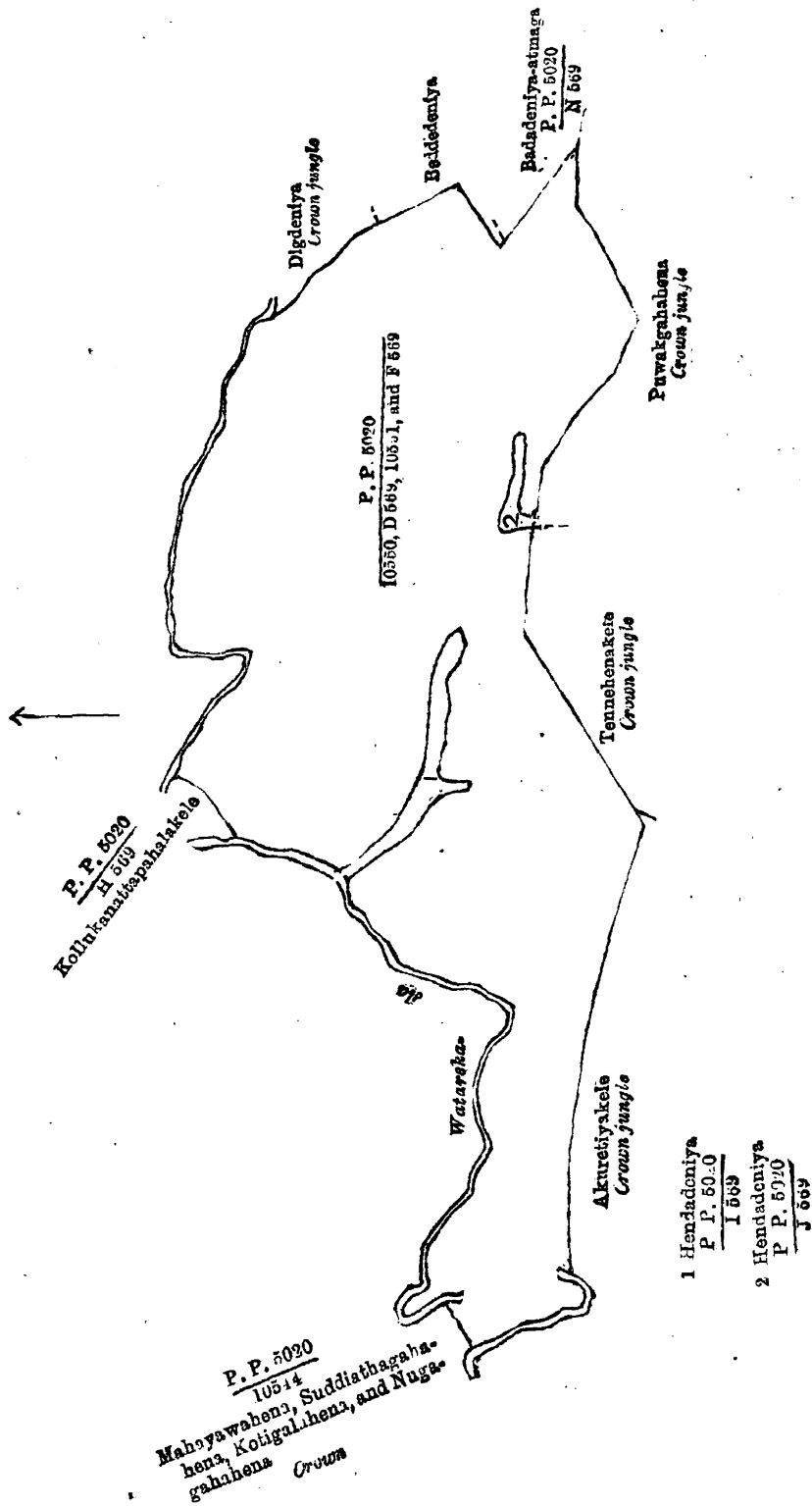
Lot.	Name of Land.	Extent. A. R. P.
10550 ... D 569 ...	Akurettiyahena ... Do. ...	13 2 29 1 0 23
10551 ... F 569 ...	Tennehena ... Akurettiyahena ...	42 1 36 0 3 39
		58 1 7

on preliminary plan 5,020; and bounded on the north by Watawala-aredola *alias* Watareka-ela, Henedeniya claimed by Ranasinge Matheshamy and others ($\frac{P. P. 5,020}{I 569}$), the Watawala-aredola, Kollukanattapahalakele claimed by Ranasinge Matheshamy and others ($\frac{P. P. 5,020}{H 569}$), the Watawala-aredola, the Digadeniyadola; on the east by Digadeniya belonging to Crown, Beddeniya claimed by Gamage Don Andiris and others, Beddeniya-atmaga claimed by ditto ($\frac{P. P. 5,020}{N 569}$); on the south by Puwakgahahena belonging to Crown, Henedeniya claimed by Ranasinge Don Siman and others ($\frac{P. P. 5,020}{J 569}$), Tennehena kele belonging to Crown, Akurettiyakele belonging to Crown; on the west by the Watareka-ela *alias* Watawala-aredola, Mahayayehena belonging to Crown ($\frac{P. P. 5,020}{10,544}$).

මුල් සිතියම 5,020.

P. P. 5,020 සිතියමට අඩංගු :-

සිතියමට අඩංගු.	ඉඩමේ නම.	භූමිකරම. අ. රූ. ප.
10550 ... D 569 ...	අකුරු පිය සේන ... එම ...	13 2 29 1 0 23
10551 ... F 569 ...	තැන්පත් සේන ... අකුරු පිය සේන ...	42 1 36 0 3 39
		58 1 7



Situation : Walakanda village in Gangaboda pattu.

Lot.	Name of Land.	Extent.		
		A.	R.	P.
10550	Akuretiyahena	13	2	29
D 569	Do.	1	0	23
10551	Tennehena	42	1	36
F 569	Akuretiyahena	0	3	39

Surveyor-General's Office,
Colombo, February 25, 1901.

P. D. WARREN,
for Surveyor-General.

III.

Preliminary plan 5,020.

Lot.	Name of Land.	Extent.
Q 567½	Polkoratuwagawawattadolahena <i>alias</i> Suddrastakagahahena	A. R. P. 4 3 28

on preliminary plan 5,020; and bounded on the north by Polkoratuwahena encroached by Don Andiris Wiokrasingha ($\frac{P. P. 5,020}{Z 566}$); on the east by Polkoratuwahena sold by Crown to ditto (T. P. 168,654); on the south by the Gansabhawa road from Puhulwela to Urugamuwa, Suddrastakagahahena belonging to Crown ($\frac{P. P. 5,020}{P 567\frac{1}{2}}$), Suddrastakagahaheniya claimed by Kankanange Koston and others ($\frac{P. P. 5,020}{E 567}$), the Gonawaladola.

මුල් සිතියම 5,020.

P. P. 5,020 සිතියමට අනුව :-

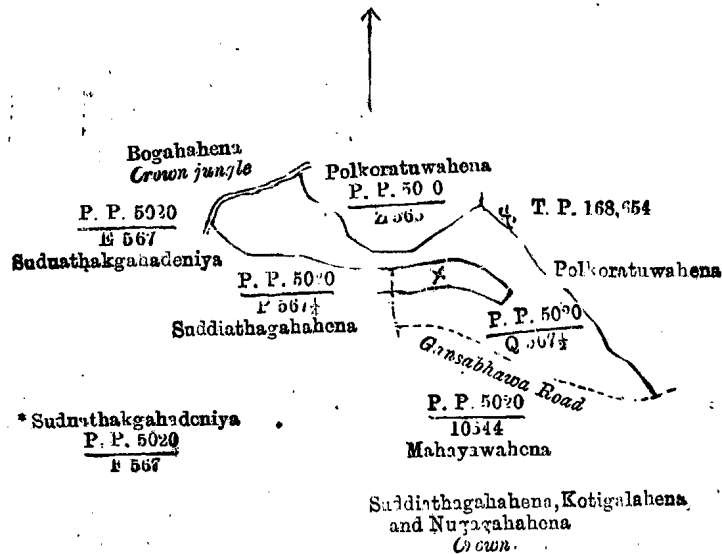
බිම්කට්ටිය.	දඩමේ නම.	විමිතරම.
Q 567½	පොල්කොරටුවලා වන ජනේ දෙලේ හේන නොහොත් සුද්දුස්තකහහේන	අ. ර. ප. 4 3 28

මීට මෙහිම—උතුරට දෙත් අන්දිට්ටි විකුමසින්හ විසින් අල්ලාගෙන තිබෙන පොල්කොරටුවේ හේනද ($\frac{P. P. 5,020}{Z 566}$); නැගෙනහිරට එමඅසට අණවුට් විසින් විකුනාපු පොල්කොරටුවේ හේනද (T. P. 168,654); දකුණට පුත්තලිලේ සිට උරුගවුට යන ගමනට පාරද, රජසන්තක සුද්දුස්තක හහහේනද ($\frac{P. P. 5,020}{P 567\frac{1}{2}}$), කන්කානගේ කොස්තන් සහ තවත්අයවල් විසින් අසිතිවාසිකම් කියන සුද්දුස්තකහහ දෙහියද ($\frac{P. P. 5,020}{E 567}$), හෝනවල දෙලද.

P. P. කොට්ඨාස 5,020 ම පිරිතමපද්තිල්

නුංගි.	කාණියිනු පෙයර්.	විසාලම.
Q 567½	පොල්කොරොட்டுගොනාවා වත්තෙතොලකේ අලහනු සුද්දුස්තකහහේන	අ. ර. ප. 4 3 28

ආලය, වැදගු-තොන් අත්තිරිස විකුමසින්හ ආලයතොන්දිට්ටි විසින් අල්ලාගෙන තිබෙන පොල්කොරොட்டுගොනාවේහේන ($\frac{P. P. 5,020}{Z 566}$); කුමුතු-මෙත්තොල්ලාගොනාවට අරාසාසියාරාල් විකුමපද්තිල්ලා පොල්කොරොட்டுගොනාවේහේන (T. P. 168,654); තෙත්තොල්ලාගොනාවේහේන විසින් අල්ලාගෙන තිබෙන පොල්කොරොட்டுගොනාවේහේන ($\frac{P. P. 5,020}{P 567\frac{1}{2}}$), කන්කානගේ කොස්තන් සහ තවත්අයවල් විසින් අල්ලාගෙන තිබෙන පොල්කොරොட்டுගොනාවේහේන ($\frac{P. P. 5,020}{E 567}$), කොස්තන් සහ තවත්අයවල් විසින් අල්ලාගෙන තිබෙන පොල්කොරොட்டுගොනාවේහේන.



Lot Q 567½ called Polkoratuwagawawattadolahena, in extent 4A. 3R. 28P., situated in Walakanda village in Ganguboda pattu.

Surveyor-General's Office,
Colombo, February 25, 1901.

P. D. WARREN,
for Surveyor-General.