

SUPPLEMENT

TO

The Ceylon Government Gazette,

PART III.

FRIDAY, SEPTEMBER 13, 1901.

NOTICES UNDER THE WASTE LANDS ORDINANCES.

[Notice under "The Waste Lands Ordinances, 1897, 1899, and 1900."]

TAKE notice, that unless within three months from the 6th day of September, 1901, the persons, if any, who claim any interest in the lands hereinafter mentioned or in any one or more of such lands, appear before the Special Officer appointed under section 28 of Ordinance No. 1 of 1897 at his office at Galle and make claim to the said lands or any of them or to some interest therein :

Such Special Officer, in pursuance of the powers vested in him by Ordinance No. 1 of 1897, will declare by writing under his hand that the said lands or such of them, as to which no claim has been made, are the property of the Crown.

J. G. FRASER,
Special Officer.

Description of Lands referred to.

The following lots, situated in the village of Walakanda in the Gangaboda pattu of the Matara District, in the Southern Province, as described in the annexed certified tracings :—

I.

Preliminary plan 5,020.

Lot.	Name of Land.	Extent.	
		A.	R. P.
10545	Gurukanattahena and Kolluhenakanatta	58	1 19
E 569	Akurettiyahena	2	3 15
		61	0 34

on preliminary plan 5,020; and bounded on the north by the Gansabhawa road from Puhulwela to Urugamuwa; on the east by Puwakgahahena claimed by Ranasinge Matheshamy and others ($\frac{P. P. 5,020}{L 569}$), the Watawala-aredola, Kollukanattapahalakele claimed by Ranasinge Matheshamy and others ($\frac{P. P. 5,020}{H 569}$), Doledeniya claimed by Ranasinge Peyhamy and others, the Watawala-aredola; on the south by the Watawala-aredola; on the west by Akuretiyadeniyapahalakele claimed by Ranasinge Matheshamy and others ($\frac{P. P. 5,020}{G 569}$), Akuretiyadeniya claimed by ditto ($\frac{P. P. 5,020}{V 567}$), Lewdeniyapahalakele claimed by ditto ($\frac{P. P. 5,020}{H 567}$), Kohiladeniya claimed by ditto ($\frac{P. P. 5,020}{I 567}$).

විෂි 1901 ක්වූ සැප්තැම්බු මස 6 වෙනි දින පටන් කුන්මාසයක් ඇතුළතදී මෙහි පහත දැක්වෙන ඉඩම් වලට නොහොත් ඉන් එකකට නොහොත් වැඩිහිඟිකකට යම් අයිතිවාසිකමක් තිබෙන යම් අයෙක් ඇත්නම් ඒ අය විසින් විෂි 1897හේ නොමමර 1කේ ආඥපණ්ණේ 28 වෙනි වගන්තියේ ප්‍රකාර යට පත්කරණු ලැබූ විශේෂ මනත්‍රීඥවරයානන්තාන්සේගේ ගාල්ලේ කන්තෝරුවේදී උන්නාන්සේගේ ඉදිරිපිටට ඇවිත් පෙනීසිට එක් ඉඩම්වලට නොහොත් ඊට ඇති යම් කොටසකට කිසි අයිතිවාසිකමක් පෙන්වා සිටින්නට නොසෙදුහොත්, එක් විශේෂ මනත්‍රීඥවරයානන්තාන්සේට විෂි 1897හේ නොමමර 1කේ ආඥපණ්ණේ ලැබී තිබෙන බලයේ ප්‍රකාරයට, අයිතිවාසිකම් නොකියාපූ එක් ඉඩම් එක්කෝ එයින් අයිතිවාසිකමක් ගෙණහැරදක්වන්නට නොසෙදන සෑම ඉඩම් රාජසන්තක ඉඩම් හැරියට උන් නාන්සේගේ අත්සන ඇති ලියවිල්ලකින් උන්නාන්සේ විසින් ප්‍රකාශ කරණ බව මෙයින් දැනගත යුතුයි.

ජේ. ජී. ප්‍රේසර්,
විශේෂ මනත්‍රීඥවරයානන්සේගේ.

ඉඩම්වල තොරතුරු.

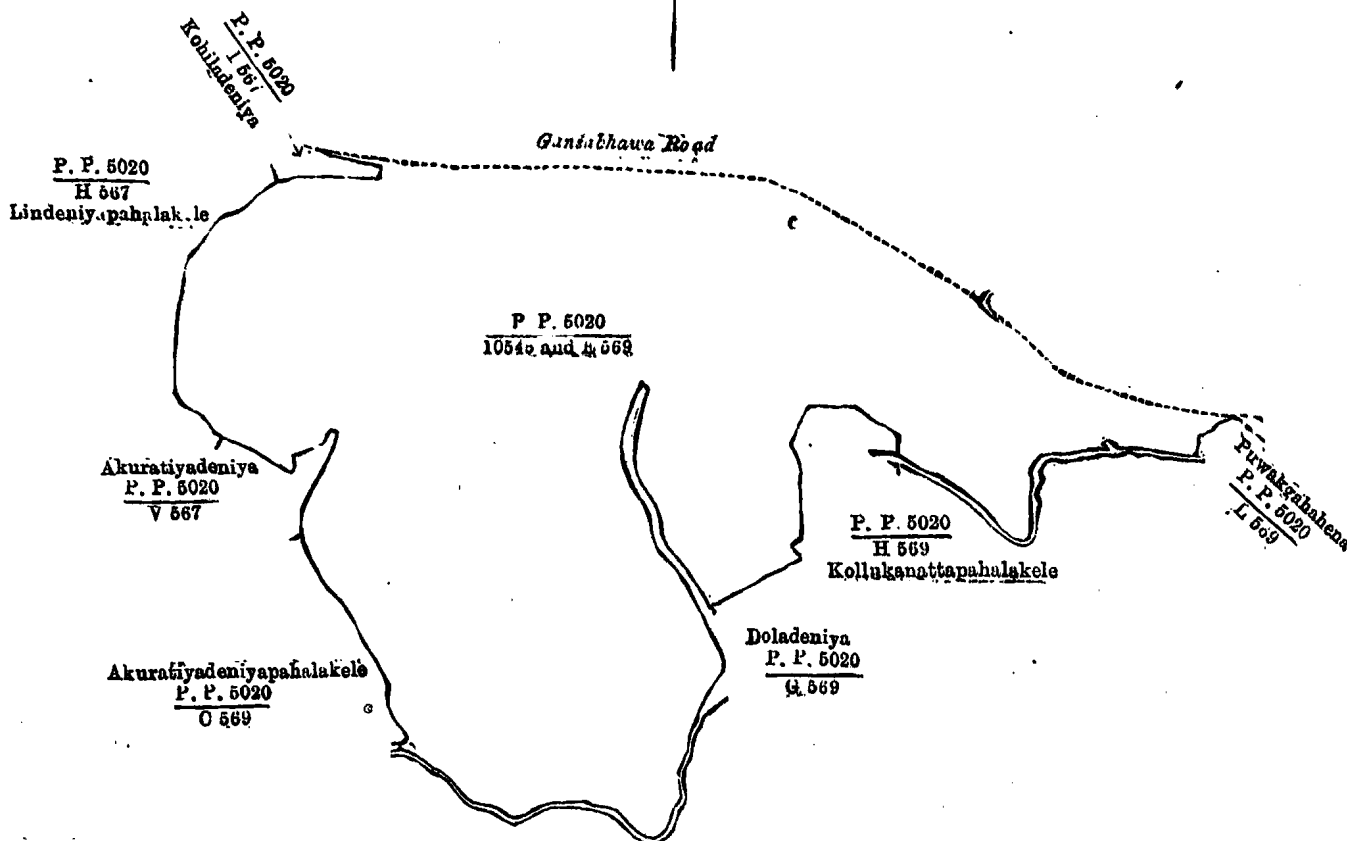
දකුණු පලාතට අයිති මාතර දිස්ත්‍රික්කේ ගඟබඩ පත්තුවේ වලකන්ද යන ගම් පිහිටා තිබෙන මීට අමුතාපු සහතික සිතියම්වල පෙනීයන මෙහි පහත දැක්වෙන බිම්කවීම්, එනම් :—

I.

මුල් සිතියම 5,020.

P. P. 5,020 සිතියමපත්‍රයේ අඩංගු :—

බිම්කවීරිය.	ඉඩමේ නම.	බිම්කරම.
		අ. රු. ප.
10545	ගුරුකනත්ත සේන සහ කොල්ලිසේන කනත්ත	58 1 19
E 569	අකුරැවිග සේන	2 3 15
		61 0 34



Situation : Walakanda village in Gangaboda pattu.

Lot.	Name of Land.	Extent. A. R. P.
10545 ... E 569 ...	Gurukanattahena and Kalluhenukanatta ... Akurettiyahena ...	58 1 19 2 3 15

Surveyor-General's Office,
Colombo, February 25, 1901.

P. D. WARREN,
for Surveyor-General.

II.

Preliminary plan 5,020.

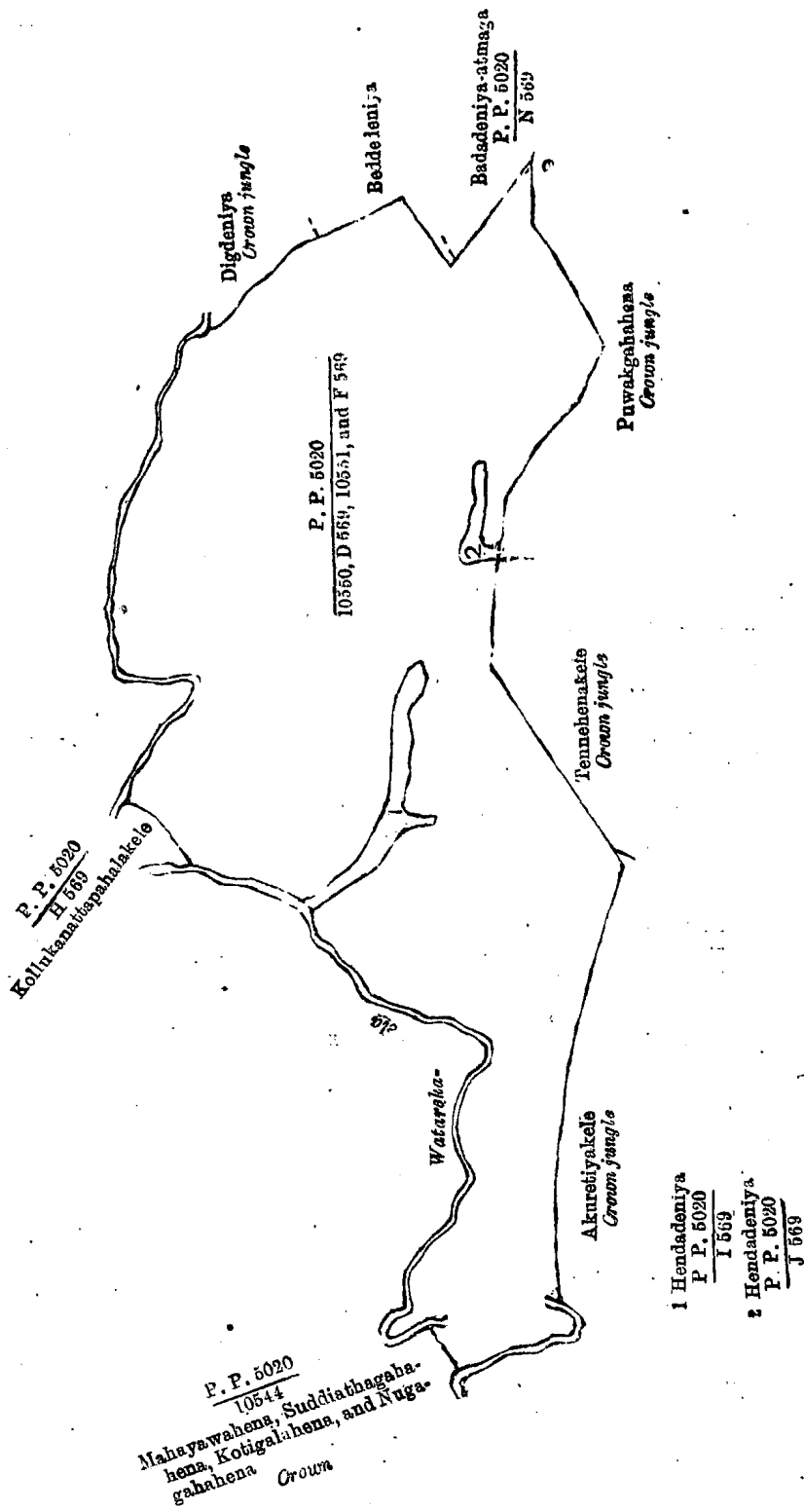
Lot.	Name of Land.	Extent. A. R. P.
10550 ... D 569 ...	Akurettiyahena ... Do. ...	13 2 29 1 0 23
10551 ... F 569 ...	Tennehena ... Akurettiyahena ...	42 1 36 0 3 39
		58 1 7

on preliminary plan 5,020; and bounded on the north by Watawala-aredola *alias* Watareka-ela, Henedeniya claimed by Ranasinge Matheshamy and others ($\frac{P. P. 5,020}{I 569}$), the Watawala-aredola, Kollukanattapahalakale claimed by Ranasinge Matheshamy and others ($\frac{P. P. 5,020}{H 569}$), the Watawala-aredola, the Digadeniyadola; on the east by Digadeniya belonging to Crown, Beddeniya claimed by Gamage Don Andiris and others, Beddedeniya-atmaga claimed by ditto ($\frac{P. P. 5,020}{N 569}$); on the south by Puwakkahahena belonging to Crown, Henedeniya claimed by Ranasinge Don Siman and others ($\frac{P. P. 5,020}{J 569}$), Tennehena kele belonging to Crown, Akurettiyakele belonging to Crown; on the west by the Watareka-ela *alias* Watawala-aredola, Mahayayehena belonging to Crown ($\frac{P. P. 5,020}{10,544}$).

මුල් සිතියම 5,020.

P. P. 5,020 සිතියම පවුලට අඩංගු :-

බිම්කරියා.	ඉඩමේ නම.	විමරම. අ. රූ. ප.
10550 ...	අකුරු පිය හේන	13 2 29
D 569 ...	එම	1 0 23
10551 ...	තැන්හේ හේන	42 1 26
F 569 ...	අකුරු පිය හේන	0 3 39
		58 1 7



1 Hendadeniya
P. P. 5020
I 569
2 Hendadeniya
P. P. 5020
J 569

Situation : Walakanda village in Gangaboda pattu.

Lot.	Name of Land.	Extent.		
		A.	R.	P.
10550	Akuretiyahena	13	2	29
D 569	Do.	1	0	23
10551	Tennehena	42	1	36
F 569	Akuretiyahena	0	3	39

Surveyor-General's Office,
Colombo, February 25, 1901.

P. D. WARREN,
for Surveyor-General.

III,
Preliminary plan 5,020.

Lot.	Name of Land.	Extent. A. R. P.
Q 567½ ...	Polkoratuwagawawattadolahena <i>alias</i> Suddrastakagahahena ...	4 3 28

on preliminary plan 5,020; and bounded on the north by Polkoratuwahena encroached by Don Andiris Wiokrama singha ($\frac{P. P. 5,020}{Z 566}$); on the east by Polkoratuwahena sold by Crown to ditto (T. P. 168,654); on the south by the Gansabhawa road from Puhulwela to Urugamuwa, Suddrastakagahahena belonging to Crown ($\frac{P. P. 5,020}{P 567\frac{1}{2}}$), Suddrastakagahadeniya claimed by Kankanage Kostas and others ($\frac{P. P. 5,020}{E 567}$), the Gonawaladola.

මුල් සිතියම 5,020.

P. P. 5,020 සිතියම පසුපසේ අඩවනු :-

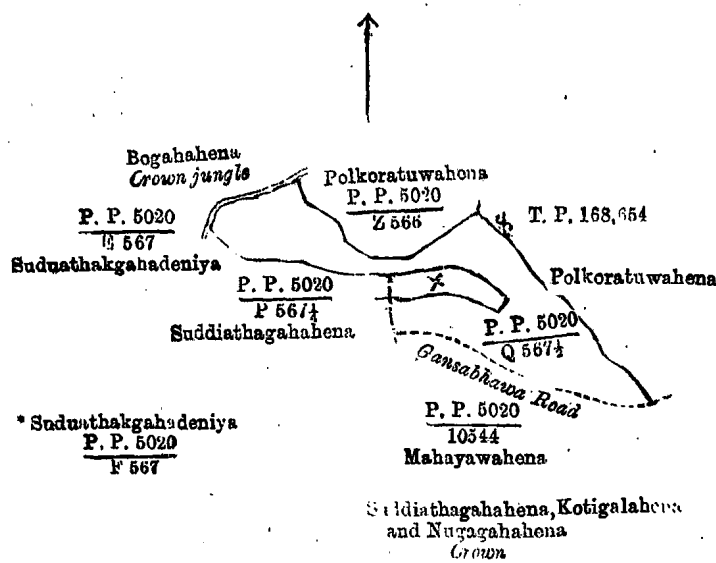
බිම්කම්පිට.	ඉඩමේ නම.	භිම්කරම. අ. රූ. ප.
Q 567½ ...	පොල්කොරටුවටොලා වත්තේ දෙදළේ හේන නොහොත් සුද්දුස්තකගහහේන ...	4 3 28

මීට මාසිම—උතුරට දෙත් අන්දිරිස් වික්‍රමසිංහයා විසින් අල්ලාගෙන තිබෙන පොල්කොරටුවේ හේනද (P. P. $\frac{5,020}{Z 566}$); නැගෙනහිරට එම අසට ආනුටුව විසින් විකුනාපු පොල්කොරටුවේ හේනද (T. P. 168,654); දකුණට පුපුල්වැල්ලේ සිට උරුමවට යන ගමන පාරද, රජසන්නක සුද්දුස්තක ගහහේනද (P. P. $\frac{5,020}{P 567\frac{1}{2}}$), කන්කානගේ කොස්තස් සහ තවත් අයවලු විසින් අයිතිවාසිකම් කියන සුද්දුස්තකගහ දෙතියද (P. P. $\frac{5,020}{E 567}$), ගෝනවල දෙලද.

P. P. 5,020 ම පිරිසමයට 5,020 ම පිරිසමයට

අංශ.	කානියින පෙයර්.	විසරාම. අ. රූ. ප.
Q 567½ ...	පොල්කොරොටුවකරාච්චේදොලහේන අලලනු සුද්දුස්තකගහහේන ...	4 3 28

ආලල, වැදගු-දොන් අර්චිරිස විසින් අල්ලාගෙන තිබෙන පොල්කොරොටුවේ හේනද (P. P. $\frac{5,020}{Z 566}$); කිපු-මෙර්සොල්ලියවනුටු අරාච්චිරිස විසින් අල්ලාගෙන තිබෙන පොල්කොරොටුවේ හේනද (T. P. 168,654); දොන්-පුපුල්වැල්ලේ සිට උරුමවට යන ගමන පාරද, රජසන්නක සුද්දුස්තක ගහහේනද (P. P. $\frac{5,020}{P 567\frac{1}{2}}$), කන්කානගේ කොස්තස් සහ තවත් අයවලු විසින් අයිතිවාසිකම් කියන සුද්දුස්තකගහ දෙතියද (P. P. $\frac{5,020}{E 567}$), ගෝනවල දෙලද.



Lot Q 567½ called Polkoratuwagawawattadolahena, in extent 4A: 3R. 28P., situated in Walakanda village
Surveyor-General's Office,
Colombo, February 25, 1901.

P. D. WARREN,
for Surveyor-General.