

SUPPLEMENT

TO

The Ceylon Government Gazette.

PART III.

FRIDAY, SEPTEMBER 27, 1901.

NOTICES UNDER THE WASTE LANDS ORDINANCES.

[Notice under "The Waste Lands Ordinances, 1897, 1899, and 1900."]

TAKE notice, that unless within three months from the 27th day of September, 1901, the persons, if any, who claim any interest in the lands hereinafter mentioned or in any one or more of such lands, appear before the Government Agent of the Province of Sabaragamuwa at the Ratnapura Kachoheri and make claim to the said lands or any of them or to some interest therein :

Such Government Agent, in pursuance of the powers in him vested by Ordinance No. 1 of 1897, will declare by writing under his hand that the said lands or such of them, as to which no claim has been made, are the property of the Crown.

E. M. BYRDE, Government Agent.

Description of Lands referred to.

The following lots, all situated in the village Yatipauwa in the Meda pattuwa of the Kuruwiti korale in the District of Ratnapura, in the Province of Sabaragamuwa, as described in the annexed plan :—

1. Land lot 2 in preliminary plan No. 728 called Tennapitamukalana, containing in extent 383 acres and 3 roods ; bounded on the north by Indola and Karandana village boundary ; on the east by Hilbathgodahena claimed by W. Siriwardanahamy and others (P. P. 728/43), Kandekumbura claimed by W. Siriwardana and others (P. P. 728/37), Kandekumburadeniya claimed by W. Siriwardana and others (P. P. 728/36), Galapallehena claimed by S. Vedarala and others (P. P. 728/3); on the south by Galapallehena claimed by S. Vedarala and others (P. P. 728/3); on the west by Galapallehena claimed by S. Vedarala and others (P. P. 728/3), Elakanda claimed by H. Kapurala and others (P. P. 728/4), Galapallehena claimed by S. Vedarala and others (P. P. 728/3), and Walagal-ela.

මෙහි පහත සඳහන්වන ඉඩබිම් සමූහයක් ඇති කෙනෙකු ඉන්නවානම් ඒ අය වම් 1901 ක් වූ සැප්තැම්බර් මස 27 වෙනි දින පටන් තුන්මාසයක් ඇතුළත රත්නපුරේ කවිචේරියට ඇවිත් සබරගමු පළාතේ ආණ්ඩුවේ ඒජන්ත උත්තරාන්තේ ඉදිරිපිට පෙනුණිට එකී ඉඩබිම් වලට හෝ ඉන්එකකට කිවෙන අයිතියක් නොහොත් ඒ සමූහයක් තිබෙන වැදගත්කම කියා නොසිටියොත් එකී ආණ්ඩුවේ ඒජන්ත උත්තරාන්තේ විසින් වම් 1897 අං 1 වෙනි ආඥාපණතෙන් උත්තරාන්තේට ලැබී තිබෙන බලපූර්වත්කම වල ප්‍රකාරයට, අයිතියක් කියා නොසිටිය ඒ ඉඩබිම් රජයට අයිති බව උත්තරාන්තේගේ අත්සන ඇති ලියවිල්ලකින් එළිදරව් කරණ බව මෙයින් දැනගත යුතුයි.

ඒ. ඇම්. බර්ඩ්, ආණ්ඩුවේ ඒජන්ත වරයා.

ඉඩබිම්වල තොරතුරු.

සබරගමු පළාතේ රත්නපුරේ දිස්ත්‍රික්කවට අයිති කුරුච්චිකෝරලේ මැදපත්තුවේ යටිපව්ව සහ ගම් පිහිටි මීට අමුතරව සහතික සිතියමේ පෙනීයන මෙහි පහත සඳහන් කරන බිම්කව්‍රි :—

1. අක්කර 383, රූඩ්ස් 3, විසාලකම ඇති තැන්නපිට මුකලාන කියන නොමිමර 728 දරන පැලෑටිකඩදැසියේ පෙනීයන නොමිමර 2 දරන බිම්කව්‍රි යට මාසිලී—උතුරට ඉන්දෙල සහ කරදන ගම් මාඉම ; නැගෙනහිරට බබ්ලිවි. සිරිවර්දන සහ තවත් අය අයිතියක් කියන හින්බන්ගොඩගේන මුල් සිතියම 728/43 බිම්කව්‍රිය, බබ්ලිවි. සිරිවර්දන සහ තවත් අය අයිතියක් කියන කන්දේ කුඹුර මුල් සිතියම 728/37 බිම්කව්‍රිය, බබ්ලිවි. සිරිවර්දනහාමි සහ තවත් අය අයිතියක් කියන කන්දේකුඹුරේ දෙතිය මුල් සිතියම 728/36 බිම්කව්‍රිය, ඇස් වෙදගල සහ තවත් අය අයිතියක් කියන ගලපල්ලේ හේන මුල් සිතියම 728/3 බිම්කව්‍රිය ; දකුණට ඇස් වෙදගල සහ තවත් අය අයිතියක් කියන ගලපල්ලේ හේන මුල් සිතියම 728/3 බිම්කව්‍රිය ; බස්නාහිරට ඇස්වෙදගල සහ තවත් අය අයිතියක් කියන ගලපල්ලේ හේන මුල් සිතියම 728/3 බිම්කව්‍රිය, එච්. කපුරු පහ තවත් අය අයිතියක් කියන ඇලකන්ද මුල් සිතියම 728/4 බිම්කව්‍රිය, ඇස්වෙදගල සහ තවත් අය අයිතියක් කියන ගලපල්ලේ හේන සහ වල්ලා ගල් ඇල.

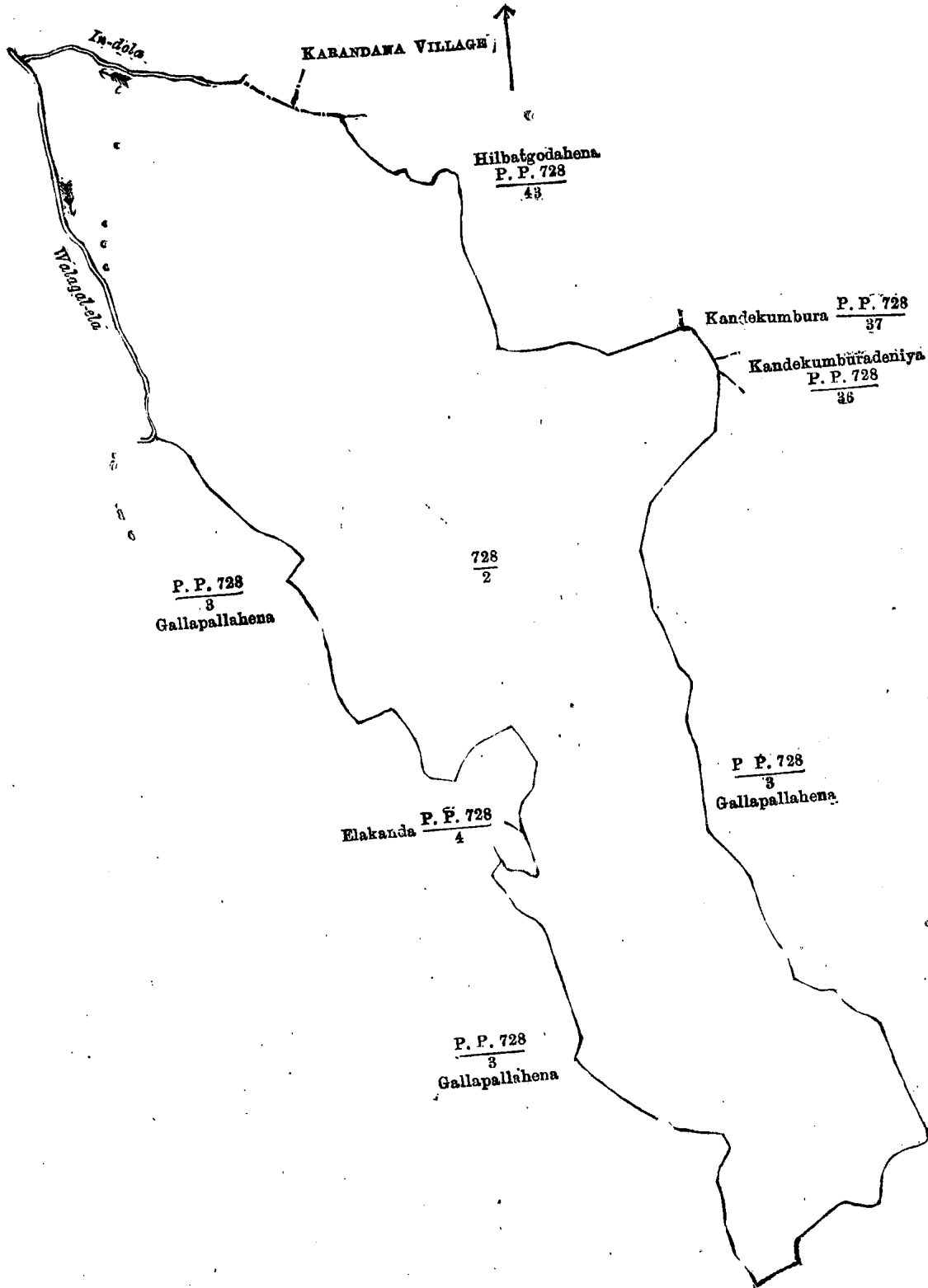
1901 ம் ஹி பிரட்டாசியீ 27 க் தி+தியிலிருந்து மூன்று மாதத்துள்ளே இதிலே பிவனர்ச் சொல்லப்படும் காணிகளிலே ஏதும் உடந்தையுள்ளவர்களென உரித்துப்பேசுபவர்கள் யாருமுண்டானால், அவர்கள் இரத்தினப்பிரிக் கச்சேரியில் சபறகமுவை மாகாணத்து அரசாட்சி ஏசன்று அவர்கள் முன்பாகத் தெரிபட்டுக் குறித்த காணிகளுக்கு அல்லது அவைகளில் யாதும் உடந்தைக்கு உரித்துண்டெனச்சாதித்தாலன்றி, குறித்த அரசாட்சி ஏசென்று அவர்களுக்கு 1897 ம் ஹி-த்து 1 ம் இலக்கச்சட்டத்தினால் கொடுக்கப்பட்டிருக்கும் தத்துவங்களின் பிரகாரம் உரித்துப்பேசப்படாதவையாகிய குறித்த காணிகள் முடிசுகுரிய ஆதனமென அவர்கள் கையொப்பத்தோடு எழுத்திலே வெளிப்படுத்துவார்க ளென்பதை அறிந்துகொள்க.

ஈ. எம். பார்ட்,
அரசாட்சி ஏசென்று.

காணிகளின் விவரம்.

சபறகமுவை மாகாணம் இரத்தினப்பிரி டிஸ்திரிக்கைச்சேர்ந்த குறுவிட்டி கோற்றை மகபத்துவையில் யட்டிப்பாவ்வை என்னும் கிராமத்தில் இத்தோடணைத்திருக்கும் படத்தில் காண்கிற (1) 383 ஏக்கரும் 3 டூட்டும் விசாலமுள்ள தன்னபிட்டமுகளானே என்று 728 ம் இலக்கப் படத்தில் காட்டியிருக்கும் 2 ம் இலக்கம்பெற்ற காணித்துண்டின் எல்லைகளாவன: வடக்கு-இன் தொளயும் கறத்தனை யென்ற கிராம யெல்கை; கிழக்கு-டவ்ளியு, சிறிவர்தனகாமியும் மற்றவர்களும் உரித்துப்பேசும் கில்லத்தகொடஏனை படம் இலக்கம் $\frac{728}{43}$ ம் இலக்க காணித்துண்டு, டவ்ளியு, சிறிவர்தனயும் மற்றவர்களும் உரித்துப்பேசும் 728 ம் இலக்கப் படத்தில் கந்தேரும்புறதெனிய யென்று சொல்லப்படும் 36 ம் 37 ம் இலக்கத் துண்டு, எஸ். வெதரூளையும் மற்றவர்களும் உரித்துப்பேசும் களபள்ளேவேறனை படம் இலக்கம் $\frac{728}{3}$ ம் இலக்க துண்டு; தெற்கு-எஸ். வெதரூளையும் மற்றவர்களும் உரித்துப்பேசும் களபள்ளேஏனை படம் இலக்கம் $\frac{728}{3}$ ம் இலக்க துண்டு, மேற்கு-எஸ். வெதரூளையும் மற்றவர்களும் உரித்துப்பேசும் களபள்ளேஏனை படம் இலக்கம் $\frac{728}{3}$ ம் இலக்க துண்டு, எச். வெதரூளையும் மற்றவர்களும் உரித்துப்பேசும் களபள்ளேஏனை படம் இலக்கம் $\frac{728}{3}$ ம் இலக்க துண்டு, எச். கபுரூள உரித்துப்பேசும் அலகந்தயும் வளகள் அலயும் படம் இலக்கம் $\frac{728}{4}$ ம் இலக்க துண்டு.

[For Tracing see page 3.]



Lot 2 called Tennapitamukalana, in extent 383A. 3R. 0P., situated in Yatipauwa village of Meda pattu in Kuruwiti korale.

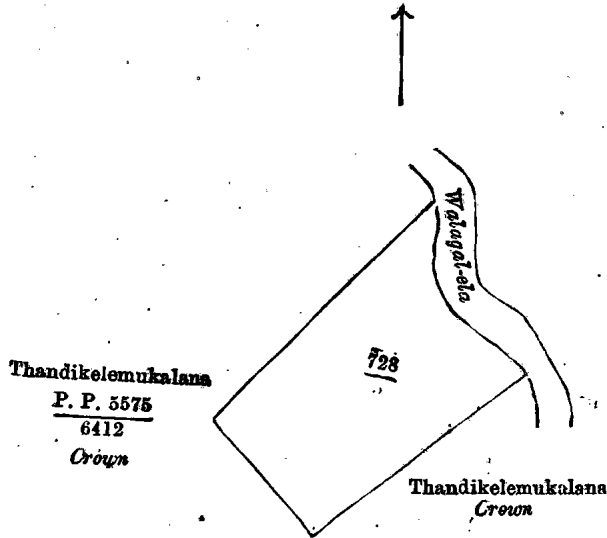
Surveyor-General's Office,
Colombo, September 28, 1900.

S. J. C. MORE,
for Surveyor-General.

2. Land lot 5 in preliminary plan No. 728 called Thandikelumukalana, containing in extent 1 acre 3 roods and 34 perches bounded on the north by Crown land called Thandikelumukalana and Walagal-ela; on the east by Walagal-ela; on the south, west, and north-west by Thandikelumukalana Crown land (P. P. $\frac{5,575}{6,412}$).

2. අක්කර 1, රූඩ්ස් 3, පර්ච්ස් 34 විසාලකම ඇති තනන්දිකුලේ මුකලාන කියන නොමි මර 728 දරන පැලෑටිකඩදැසියේ පෙනීයන නොමමර 5 දරන බිම්කට්ටියට මාසිම්—උතුරට අස් ඩුව අසිතිකම් කියන තනන්දිකුලේ මුකලාන සහ වල්ලාගල් ඇල; නැගෙනහිරට වල්ලාගල් ඇල; දකුණට, බස්නාහිරට සහ උතුරුබස්නාහිරට, අස්ඩුව අසිතිකම් කියන තනන්දිකුලේ මුකලාන මුල් සිතියම $\frac{5,575}{6,412}$ බිම්කට්ටිය.

2. 1 ஏக்கர் 3 ரூட் 34 பர்சஸ் விசாலமுள்ள த அந்திகலேமுகளான என்று 728 ம் இலக்கப்படத்தில் காட்டியிருக்கும் 5 ம் இலக்கம்பெற்ற காணித் துண்டின் எலகை, வடக்கு-தெற்க்கி கலேமுகளான என்ற முடிக்குரிய காணி, வளகள் அல; கிழக்கு-வளகள் அல; தெற்கு மேற்கு வடமேற்கு-த அந்திகலேமுகளான (முடிக்குரிய நிலம்) படம் இலக்கம் $\frac{5,575}{6,412}$ ம இலக்க துண்டு.



Lot 5 called Thandikelumukalana, in extent 1A. 3R. 34P., situated in Yatipauwa village of Meda pattu in Kuruwiti korale.

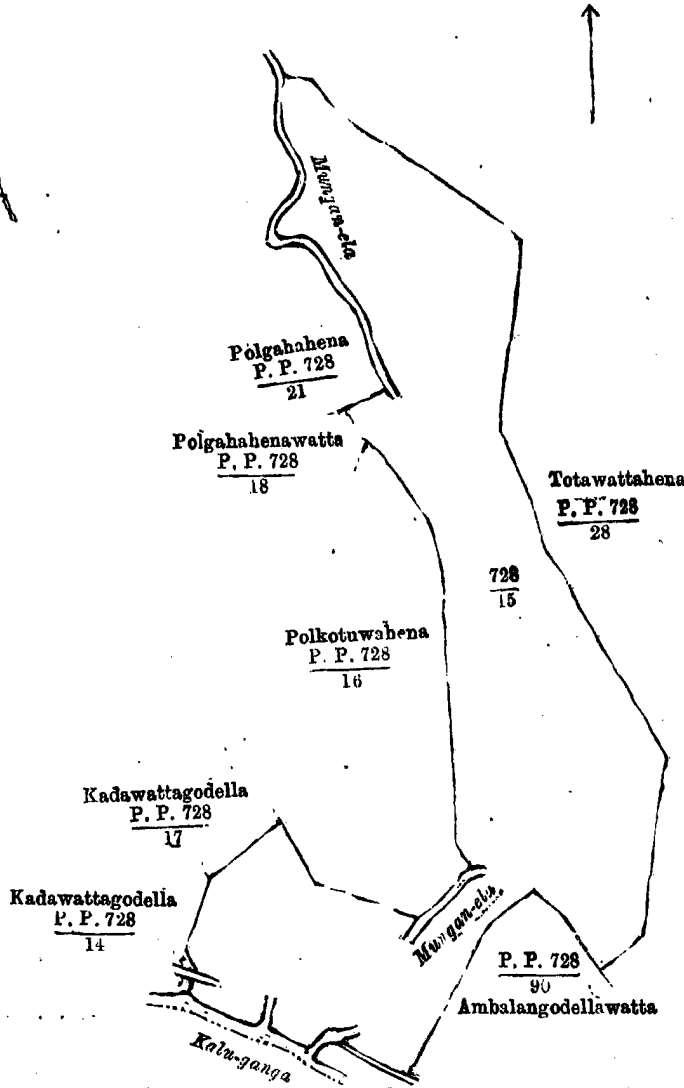
Surveyor-General's Office,
Colombo, September 28, 1900.

S. J. C. MORE,
for Surveyor-General.

3. Land lot 15 in preliminary plan No. 728 called Munganaelawaturana, containing in extent 7 acres 1 rood and 8 perches; bounded on the north and east by Totawattehena claimed by Silinduhamy Vedarala and others (P. P. $\frac{728}{28}$); south by Ambalangodehewatta claimed by Hendrick Kapurala (P. P. $\frac{728}{90}$) and Kalu-ganga; on the west by Kadawatagodella claimed by H. Kapurala and others (P. P. $\frac{728}{14}$), Kadawatagodella claimed by H. Kapurala and others (P. P. $\frac{728}{17}$), Mungan-ela, Polkotuwahena claimed by Hendrick Kapurala (P. P. $\frac{728}{16}$), Polgahahenawatta claimed by A. Setuhamy and others (P. P. $\frac{728}{18}$) Polgahahena claimed by A. Setuhamy and others (P. P. $\frac{728}{21}$), and Mungan-ela.

3. අක්කර 7, රූඩ්ස් 1, පර්ච්ස් 8, විසාලකම ඇති මුන්ගන්ඇල වතුරන කියන නොමි මර 728 දරන පැලෑටිකඩදැසියේ පෙනීයන නොමමර 15 දරන බිම්කට්ටියට මාසිම්—උතුරට සහ නැගෙනහිරට සිලින්දහම් වෙදරල සහ තවත් අය අසිතිකම් කියන නොවචන්ගේ සේන මුල් සිතියම $\frac{728}{28}$ බිම්කට්ටිය; දකුණට හෙන්ද්‍රික් කපුරල අසිතිකම් කියන අම්ලන්ගොඩැල්ලේ වත්ත මුල් සිතියම $\frac{728}{90}$ බිම්කට්ටිය සහ කළුගඟ සහ බස්නාහිරට එච්. කපුරල සහ තවත් අය අසිතිකම් කියන කඩවතගොඩැල්ලේ මුල් සිතියම $\frac{728}{14}$ බිම්කට්ටිය, එච්. කපුරල සහ තවත් අය අසිතිකම් කියන කඩවතගොඩැල්ලේ මුල් සිතියම $\frac{728}{17}$ බිම්කට්ටිය, මුන්ගන්ඇල හෙන්ද්‍රික් කපුරල අසිතිකම් කියන පොල්කොටුව සේන මුල් සිතියම $\frac{728}{16}$ බිම්කට්ටිය, ඒ. සේතුහාම් සහ තවත් අය අසිතිකම් කියන පොල් ගඟසේන වත්ත මුල් සිතියම $\frac{728}{18}$ බිම්කට්ටිය, ඒ. සේතුහාම් සහ තවත් අය අසිතිකම් කියන පොල්ගඟසේන මුල් සිතියම $\frac{728}{21}$ බිම්කට්ටිය සහ මුන්ගන් ඇල.

3. 7 ஏக்கர் 1 மூட்ட 8 பர்சஸ் விசாலமுள்ள முங்கன அலவதுறான என்று 728 ம இலக்க படத்தில் காட்டியிருக்கும் 15 ம இலக்கம்பெற்ற காணித்துண்டின் எலகை, வடக்கு கிழக்கு-சிலிந்து ஆமி வெதறளாயும் மற்றவர்களும் உரித்துப்பேசும் தொட்டவத்தேவனை படம் இலக்கம் $\frac{728}{28}$ ம இலக்க துண்டு; தெற்கு-என்றிர்க் கபுறள உரித்துப்பேசும் அப்பளன்கொடல்லேவத்த படம் இலக்கம் $\frac{728}{90}$ ம இலக்க துண்டு, களுக்கையும்; மேற்கு-எச். கபுறளாயும் மற்றவர்களும் உரித்துப்பேசும் கடவத்தகொடல்ல படம் இலக்கம் $\frac{728}{14}$ ம இலக்க துண்டு, எச். கபுறளாயும் மற்றவர்களும் உரித்துப்பேசும் கடவத்தகொடல்ல படம் இலக்கம் $\frac{728}{17}$ ம இலக்க துண்டு, முனுகள் அல, ஹென்றிர்க் கபுறள உரித்துப்பேசும் பொள்கொட்டுவளனை படம் இலக்கம் $\frac{728}{16}$ ம இலக்க துண்டு, ஏ. சேது காமியும் மற்றவர்களும் உரித்துப்பேசும் பொள்காஏனேவத்தை படம் இலக்கம் $\frac{728}{18}$ ம இலக்க துண்டு, ஏ. சேது ஆமியும் மற்றவர்களும் உரித்துப்பேசும் பொல்க அளனை படம் இலக்கம் $\frac{728}{21}$ ம இலக்க துண்டு, முனுகள் அலையும்.



Lot 15 called Munganelawatura, in extent 7A. 1R. 8P., situated in Yatipauwa village of Meda pattu in Kuruwiti korale.

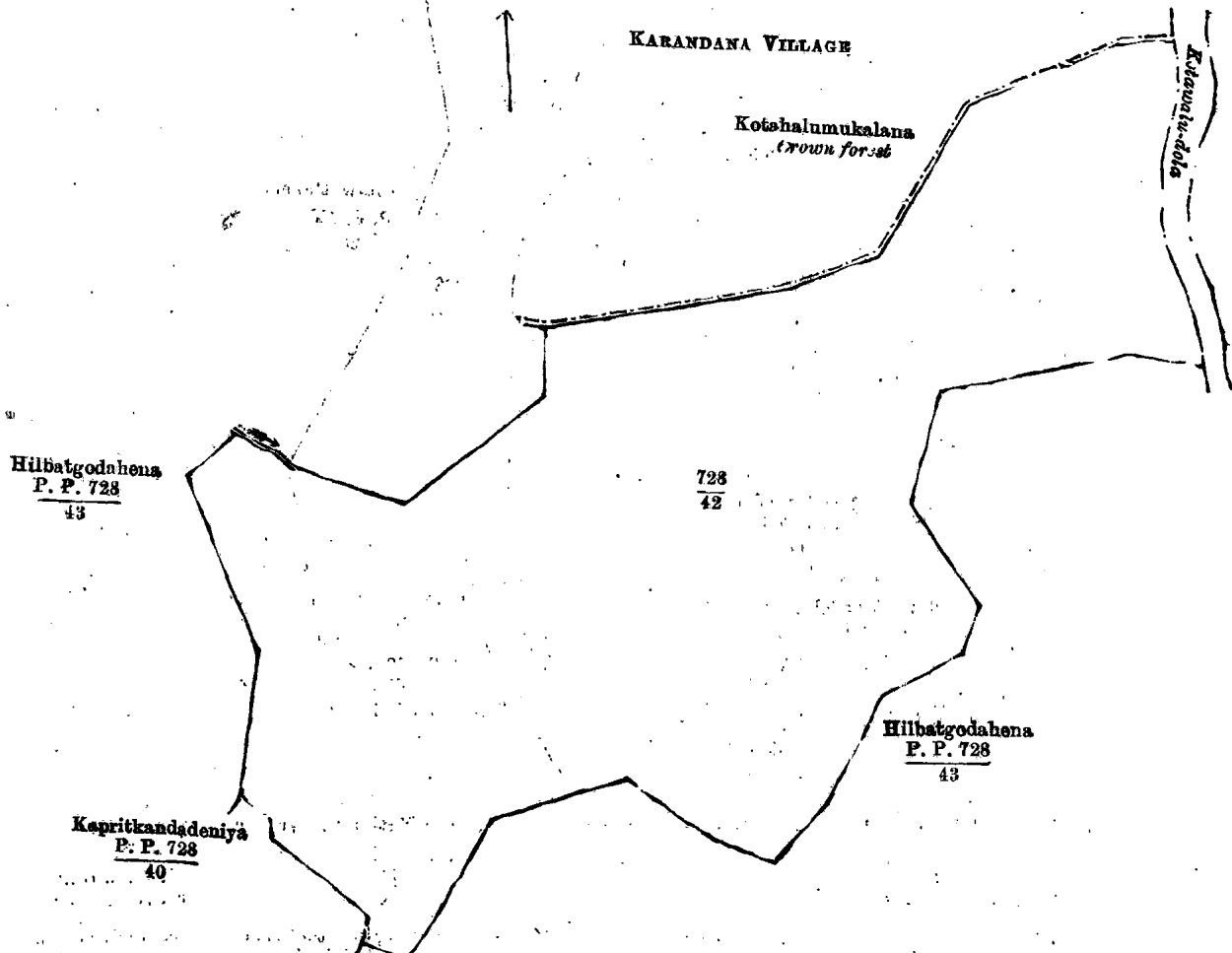
Surveyor-General's Office,
Colombo, September 28, 1900.

S. J. C. MORE,
for Surveyor-General.

4. Land lot 42 in preliminary plan No. 728 called Kotahalumukalana, containing in extent 17 acres 2 roods and 38 perches; bounded on the north by Crown land called Kotahalumukalana; on the east by Kotawaludola, Hilbathgodahena claimed by W. Siriwardanahamy and others (P.P. $\frac{728}{43}$); on the south by Hilbathgodahena claimed by W. Siriwardanahamy and others (P.P. $\frac{728}{43}$) and on the west by Kapritkandadeniya claimed by H. Davith Sinno (P.P. $\frac{728}{40}$), Hilbathgodahena claimed by W. Siriwardanahamy and others (P.P. $\frac{728}{43}$); and on the north-west by Hilbathgodahena claimed by W. Siriwardanahamy and others (P.P. $\frac{728}{43}$).

4. අක්කර 17, රූபிස් 2, පර්චස් 38 විසාලකම ඇති කොටහළු මුකලාන කිසන නොමිල 728 දරන පැලෑටි කඩදැසියේ පෙනීයන නොමිල 42 දරන බිම්කට්ටියට මාසිම්—උතුරට අණ්ඩු අසිතිකම් කිසන කොටහළු මුකලාන; තැගෙනඉරට කොටවළුදොල, ඩබ්ලිව්. සිරිවර්දනහාමි සහ තවත් අය අසිතිකම් කිසන හිත්බත්ගොඩගේන මුල්සිතියම $\frac{728}{43}$ බිම්කට්ටිය; දකුණට ඩබ්ලිව්. සිරිවර්දන හාමි සහ තවත් අය අසිතිකම් කිසන හිත්බත්ගොඩගේන මුල්සිතියම $\frac{728}{43}$ බිම්කට්ටිය සහ බස්නා ඉරට එම්. දුවන්සිඤ්ඤා අසිතිකම් කිසන කාප්පිත්තන්දදෙදිය මුල්සිතියම $\frac{728}{40}$ බිම්කට්ටිය, ඩබ්ලිව්. සිරි වර්දනහාමි සහ තවත් අය අසිතිකම් කිසන හිත්බත්ගොඩගේන මුල්සිතියම $\frac{728}{43}$ බිම්කට්ටිය සහ උතුරු බස්නාඉරට ඩබ්ලිව්. සිරිවර්දනහාමි සහ තවත් අය අසිතිකම් කිසන හිත්බත්ගොඩගේන මුල්සිතියම $\frac{728}{43}$ බිම්කට්ටිය.

4. 17 අක්කර 2 රූප 38 පර්චස් 38 විසාලකම ඇති කොටහළු මුකලාන කිසන නොමිල 728 ම් ඉලක පද්ධතියේ කාට්ටියකට 42 ම් ඉලකයෙහි කාණිත්තන්දනුන් ගලක, වැදගු-කො ටහලානුකොන පෙන්නුම මුද්දුරිය කාණි; කිටු-කොට්ටවලොන, උප්පිය, සිරිවර්ත නාමියු මහරච්චෙහිම උරිත්තපෙසම ඉළප්ප්කොට්ටෙහිම පද්ධතිය ඉලකය $\frac{728}{43}$ ම් ඉලකය තුණ්ඩ; කෙරු-උව්විය. සිරිවර්තනාමියු මහරච්චෙහිම උරිත්තපෙසම ඉළප්ප්කොට්ටෙහිම පද්ධතිය ඉලකය $\frac{728}{43}$ ම් ඉලකය තුණ්ඩ; කෙරු-උව්විය. සිරිවර්තනාමියු මහරච්චෙහිම උරිත්තපෙසම ඉළප්ප්කොට්ටෙහිම පද්ධතිය ඉලකය $\frac{728}{43}$ ම් ඉලකය තුණ්ඩ, උව්විය. සිරිවර්තනාමියු මහරච්චෙහිම උරිත්තපෙසම ඉළප්ප්කොට්ටෙහිම පද්ධතිය ඉලකය $\frac{728}{43}$ ම් ඉලකය තුණ්ඩ; වැදගු-උව්විය. සිරිවර්තනාමියු මහරච්චෙහිම උරිත්තපෙසම ඉළප්ප්කොට්ටෙහිම පද්ධතිය ඉලකය $\frac{728}{43}$ ම් ඉලකය තුණ්ඩ.



Lot 42 called Kotahalamukalana, in extent 17A. 2R. 38r., situated in Yatipauwa village of Meda pattu in Kuruwiti korale

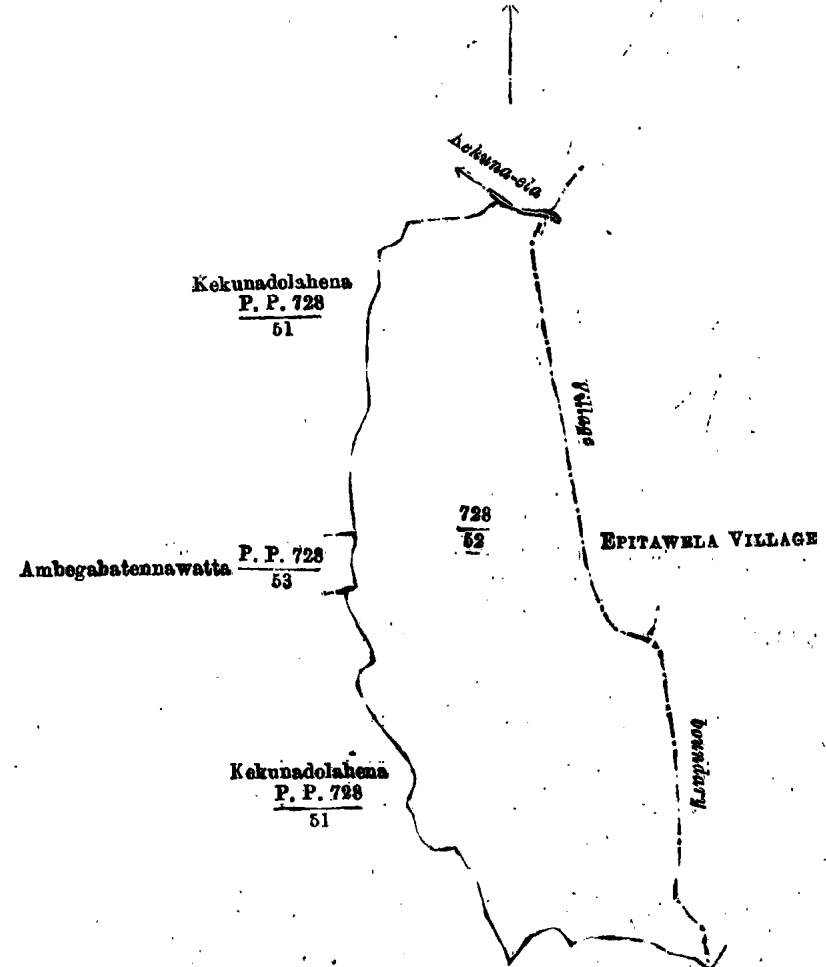
Surveyor-General's Office,
Colombo, September 28, 1900.

S. J. C. MORE,
for Surveyor-General.

5. Land lot 52 in preliminary plan No. 728 called Kodagalamukalana, containing in extent 108 acres 1 rood and 20 perches; bounded on the north by Kekuna-ela; on the east by Epitawala village boundary; on the south by Kekunadolahena claimed by H. Appuhamy and others (P. P. $\frac{728}{51}$); on the west by Kekunadolahena claimed by A. Appuhamy and others (P. P. $\frac{728}{51}$), Ambagahatennawatta claimed by A. Mituruhamy and others (P. P. $\frac{728}{53}$), Kekunadolahena claimed by A. Appuhamy and others (P. P. $\frac{728}{51}$).

5. අක්කර 108, රූඩ්ස් 1, පර්ච්ස් 20 විසාලකම ඇති කෝදලාමුකලාන මුකලාන කියන නොමිමර 728 දරන පැලෑන කඩදැසියේ පෙනීයන නොමිමර 52 දරන මිනිකවිටිය මායිම—උතුරට කැකුන අල; නැගෙනහිරට එපිට්ටල ගම්මාන; දකුණට ඒ. අප්පුහාමි සහ තවත් අය අයිතිකම් කියන කැකුනදෙලේ හේන මුල්සිතියම $\frac{728}{51}$ බිම්කවිටිය සහ බස්නාහිරට ඒ. අප්පුහාමි සහ තවත් අය අයිතිකම් කියන කැකුනදෙලේ හේන මුල්සිතියම $\frac{728}{51}$ බිම්කවිටිය, ඒ. මතුරුහාමි සහ තවත් අය අයිතිකම් කියන අමහනාන්දේ වත්ත මුල්සිතියම $\frac{728}{53}$ බිම්කවිටිය, ඒ. අප්පුහාමි සහ තවත් අය අයිතිකම් කියන කැකුනදෙලේ හේන මුල්සිතියම $\frac{728}{51}$ බිම්කවිටිය.

5. 108 අක්කර 1 රූඩ් 20 පර්ච්ස් විසාලකම ඇති කෝදලාමුකලාන නොමිමර 728 ම ඉල ක්කප්පද්දිලි කාද්දිපිලිකුම 52 ම ඉල ක්ක ප්ද්දිලි කුම ග්ලේ, වැද්දු-කෙලුන අල; කිලු-ල-අපිට්ටල ග්ලේ කිරාම ග්ලේ; කෙලු-අ. අප්පුහාමි මහරච්චරාම උරුම උරුම කෙලුන කෙලුන කෙලුන පද්දිලි කුම $\frac{728}{51}$ ම ඉල ක්ක ප්ද්දිලි කුම; කෙලු-අ. අප්පුහාමි මහරච්චරාම උරුම කෙලුන කෙලුන කෙලුන කෙලුන පද්දිලි කුම $\frac{728}{51}$ ම ඉල ක්ක ප්ද්දිලි කුම, ඒ. මිතුරුහාමි මහරච්චරාම උරුම කෙලුන කෙලුන කෙලුන කෙලුන පද්දිලි කුම $\frac{728}{53}$ ම ඉල ක්ක ප්ද්දිලි කුම, ඒ. අප්පුහාමි මහරච්චරාම උරුම කෙලුන කෙලුන කෙලුන කෙලුන පද්දිලි කුම $\frac{728}{51}$ ම ඉල ක්ක ප්ද්දිලි කුම.



Lot 52 called Kodagalamukalana in extent 108A. 1R. 20P., situated in Yatipanwa village of Meda pattu in Kuruwiti korale.

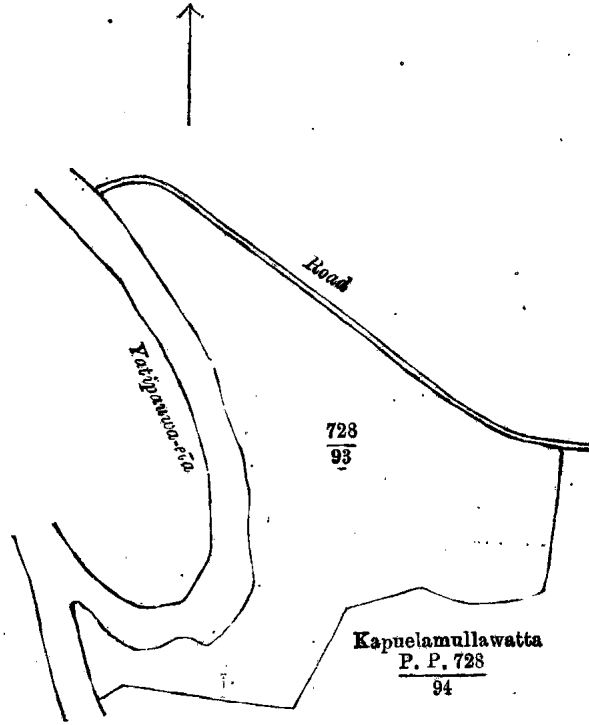
Surveyor-General's Office,
Colombo, September 28, 1900.

S. J. C. MORE,
for Surveyor-General.

6. Land lot 93 in preliminary plan No. 728 called Kapuelagodella, containing in extent 4 acres 1 rood and 36 perches ; bounded on the north by road, east by road, Kapuelamullawatta claimed by I. Hami Arachchi (P. P. $\frac{728}{94}$); on the south by Kapuelamullawatta claimed by I. Hami Arachchi (P. P. $\frac{728}{94}$); and on the west by Yatipauwa-ela.

6. අක්කර 4, රූඩ් 1, පර්චස් 36 විශාලකම ඇති කපුආලගොඩැල්ල කියන නොමිමර 728 දරන පැරාන කඩදැසියේ පෙනෙන නොමිමර 93 දරන බිම්කට්ටියට මායිම්—උතුරට පාර, නැගෙන ඉරට පාර, අයි. හාමි ආරච්චි අයිතිකම් කියන කපුආලගොඩැල්ලේ වත්ත මුල්සිතියම $\frac{728}{94}$ බිම් කට්ටිය; දකුණට අයි. හාමි ආරච්චි අයිතිකම් කියන කපුආලගොඩැල්ලේ වත්ත මුල්සිතියම $\frac{728}{94}$ බිම් කට්ටිය සහ බස්නඉරට යටිපවිආල.

6. 4 ஏக்கர் 1 ரூட் 36 பர்சல விசாலமுள்ள கபுஅலகொடல்ல என்று 728 ம் இலக்க பிளானில் காட்டியிருக்கும் 93 ம் இலக்கமெற்ற காணித் துண்டின் எல்லை, வடக்கு-வழி ; கிழக்கு-வழி ; ஐ. காமி ஆரூச்சி உரித்துபேசும் கபுஅலமுள்ளேவத்த படம் இலக்கம் $\frac{728}{94}$ ம் இலக்க துண்டு ; தெற்கு-ஐ. காமி ஆரூச்சி உரித்துபேசும் கபுஅலமுள்ளேவத்த படம் இலக்கம் $\frac{728}{94}$ ம் இலக்க துண்டு ; மேற்கு-யட்டிபவ்வ அல.



Lot 93 called Kapuelagodella, in extent 4A. 1R. 36P., situated in Yatipauwa village of Meda pattu in Kuruwiti korale.

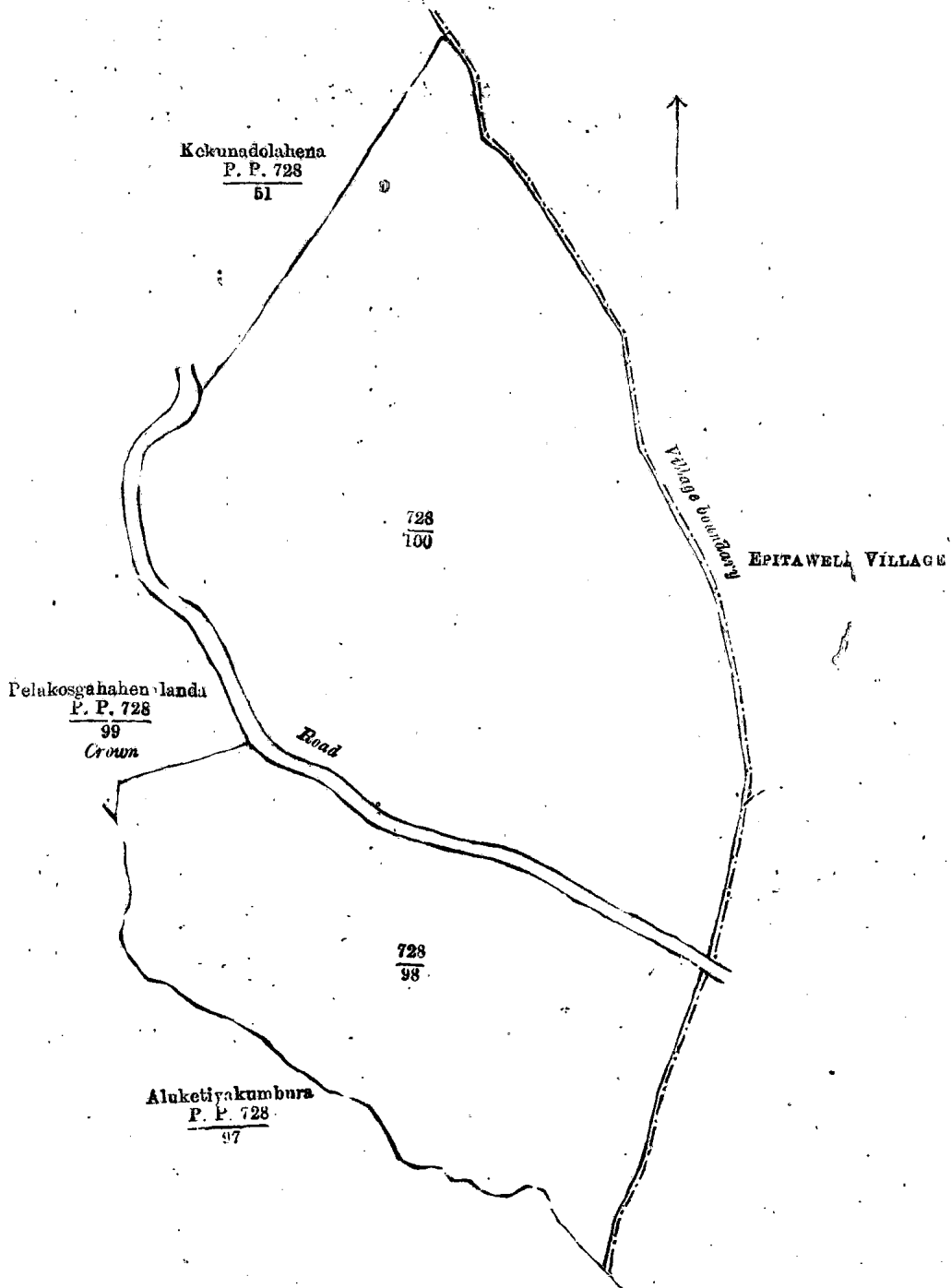
Surveyor-General's Office,
Colombo, September 28, 1900.

S. J. C. MORE,
for Surveyor-General.

7. Preliminary plan 728.

Lot.	Name of Land.	Extent. A. R. P.
98	Pelakosgahahenalanda	7 3 17
100	Indikadahena	15 0 31
		22 0 8

bounded on the north by Kekunadolahena claimed by A. Appuhamy and others (P. P. $\frac{728}{51}$); east by village boundary of Epitawala and road ; on the south by Aluketiyakumbura claimed by K. Babaya and others (P. P. $\frac{728}{97}$); on the west by Aluketiyakumbura claimed by K. Babaya and others (P. P. $\frac{728}{97}$), Pelakosgahahenalanda belonging to Crown (P. P. $\frac{728}{99}$), a road ; and on the north-west by Kekunadolahena claimed by A. Appuhamy and others (P. P. $\frac{728}{51}$).



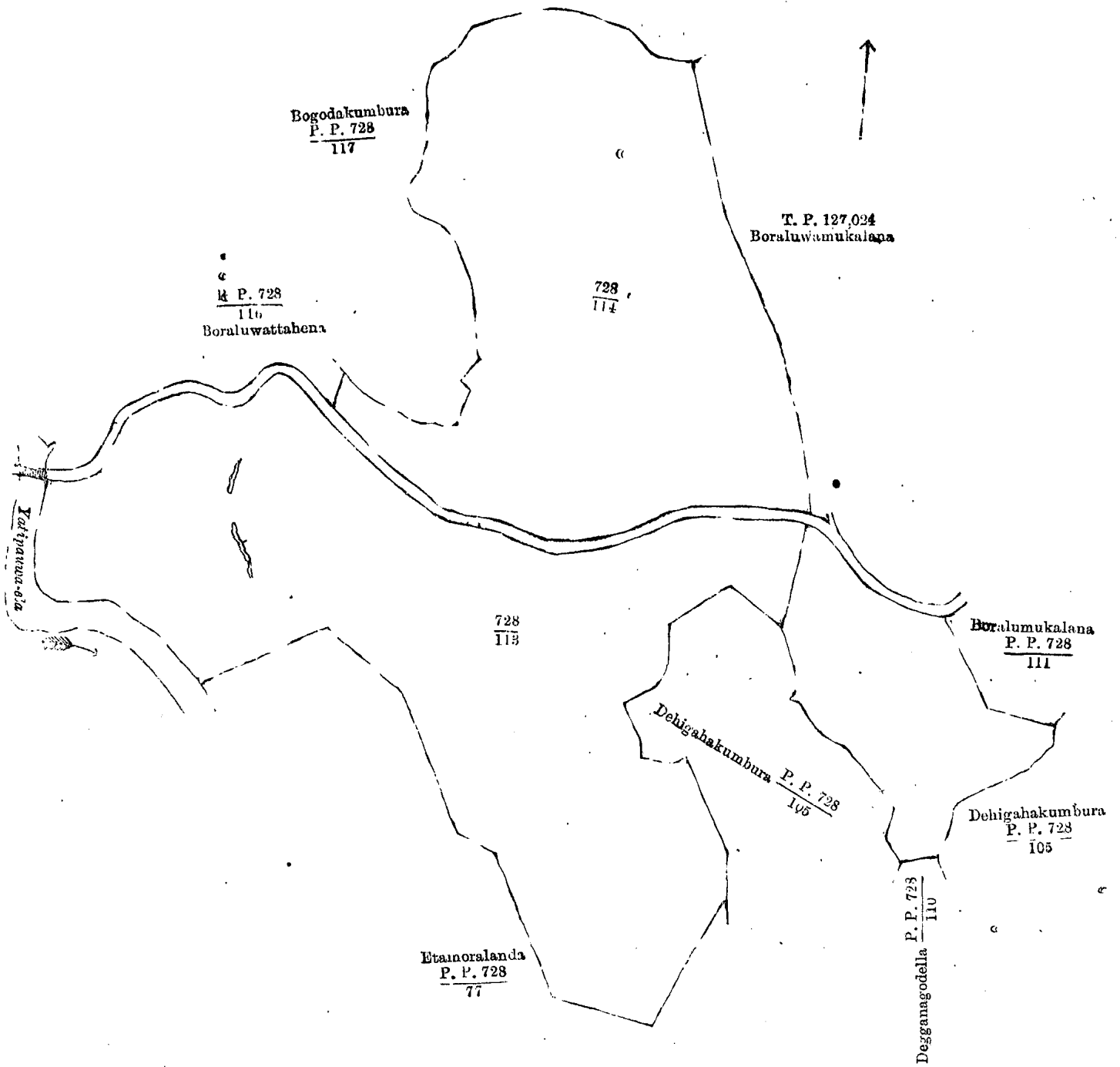
Situation : Yatipauwa village in Meda putta of Kuruwiti korale.

Lot.	Name of Land.	Extent.		
		A.	R.	P.
98	Pelakosgahahenlanda	7	3	17
100	Indikadahena	15	0	31

Surveyor General's Office,
Colombo, September 28, 1900.

S. J. C. MORE,
for Surveyor-General.

8. Lot 106 in preliminary plan No. 728 called Panugalgodella, containing in extent 2 acres 3 roods and 1 perch; bounded on the north by Dehigahakumbura claimed by D. Juama and others (P. P. $\frac{728}{106}$); on the east by Aluketiyahena claimed by D. Karonchiya and others (P. P. $\frac{728}{106}$); on the south by land appearing in title plan 157,495 called Dangaha deniya claimed by Imiyanhamillagehami, Dehigahakumburaowita claimed by Potgul Vihare (P. P. $\frac{728}{107}$); and on the west by Dehigahakumbura claimed by D. Juama and others. (P. P. $\frac{728}{106}$).



Situation : Yatipauwa village of Meda pattu in Kuruwiti korale.

Lot.	Name of Land.	Extent.		
		A.	R.	P.
112	Boralumukalana	2	3	37
113	Boralumukalanawatta	14	1	38
114	Galhiramukalana	11	0	20

Surveyor-General's Office,
Colombo, September 23, 1900.

S. J. C. MORE,
for Surveyor-General.