

SUPPLEMENT

TO

The Ceylon Government Gazette,

PART III.

FRIDAY, OCTOBER 4, 1901.

NOTICES UNDER THE WASTE LANDS ORDINANCES.

[Notice under "The Waste Lands Ordinances, 1897, 1899, and 1900."]

TAKE notice, that unless within three months from the 27th day of September, 1901, the persons, if any, who claim any interest in the lands hereinafter mentioned or in any one or more of such lands, appear before the Government Agent of the Province of Sabaragamuwa at the Ratnapura Kachcheri and make claim to the said lands or any of them or to some interest therein :

Such Government Agent, in pursuance of the powers in him vested by Ordinance No. 1 of 1897, will declare by writing under his hand that the said lands or such of them, as to which no claim has been made, are the property of the Crown.

E. M. BYRDE, Government Agent.

Description of Lands referred to.

The following lots, all situated in the village Yatipauwa in the Meda pattuwa of the Kuruwiti korale in the District of Ratnapura, in the Province of Sabaragamuwa, as described in the annexed plan :—

1. Land lot 2 in preliminary plan No. 728 called Tennapitamukalana, containing in extent 883 acres and 8 roods ; bounded on the north by Indola and Karandana village boundary ; on the east by Hilbathgodahena claimed by W. Siriwardanahamy and others (P. P. 728/43), Kandekumbura claimed by W. Siriwardana and others (P. P. 728/37), Kandekumburadeniya claimed by W. Siriwardana and others (P. P. 728/36), Galapallehena claimed by S. Vedarala and others (P. P. 728/3); on the south by Galapallehena claimed by S. Vedarala and others (P. P. 728/3); on the west by Galapallehena claimed by S. Vedarala and others (P. P. 728/3), Elakanda claimed by H. Kapurala and others (P. P. 728/4), Galapallehena claimed by S. Vedarala and others (P. P. 728/3), and Walagal-ela.

මෙහි පහත සඳහන්වන ඉඩබිම් සම්බන්ධව තිබෙන අයිතිකම් ඇති කෙනෙකුක් ඉන්නවානම් ඒ අය වර්ෂ 1901 ක් වූ සැප්තැම්බර් මස 27 වෙනි දින පටන් තුන්මාසයක් ඇතුළත රත්නපුරේ කවිචේරියට ඇවිත් සබරගමු පළාතේ ආණ්ඩුවේ ඒජන්ත උන්වනාන්තේ ඉදිරිපිට පෙනී සිට එකී ඉඩම් වලට හෝ ඉන්එකකට තිබෙන අයිතිකම් නොහොත් ඒ සම්බන්ධව තිබෙන වැදගත්කම කියා නොසිටියොත් එකී ආණ්ඩුවේ ඒජන්ත උන්වනාන්තේ විසින් වර්ෂ 1897 තේ 1 වෙනි ආඥාපණවෙන් උන්වනාන්තේට ලැබී තිබෙන බලපෑම වන කම්වල ප්‍රකාරයට, අයිතිකම් කියා නොසිටිය ඒ ඉඩම් රාජසහනක ඉඩම් බව උන්වනාන්තේගේ අත්සන ඇති ලියවිල්ලකින් එලිදරව්කරණ බව මෙයින් දැනගත යුතුයි.

ඒ. ඇම්. බර්ඩ්, ආණ්ඩුවේ ඒජන්ත වමඟ.

ඉඩම්වල තොරතුරු.

සබරගමු පළාතේ රත්නපුරේ දිස්ත්‍රික්කවට අයිති කුරුවිටිකෝරලේ මැදපත්තුවේ යටිපිටිය සහ ගම් පිහිටි මීට අමුතාපු සහතික සිතියමේ පෙනීයන මෙහි පහත සඳහන් කරන බිම්කවරි :—

1. අක්කර 383, රූභිස් 3, විසාලකම ඇති තැන්නපිට මුකලාන කියන නොමමර 728 දරන පැලෑටිකඩදැසියේ පෙනීයන නොමමර 2 දරන බිම්කවරියට මාසිම්—උතුරට ඉන්දෙල සහ කරදන ගම් මාඉම ; නැගෙනහිරට බබ්ලිච්. සිරිවර්දන සහ තවත් අය අයිතිකම් කියන හින්බත්ගොඩගේන මුල් සිතියම 728/43 බිම්කවරිය, බබ්ලිච්. සිරිවර්දන සහ තවත් අය අයිතිකම් කියන කන්දේ කුමුර මුල් සිතියම 728/37 බිම්කවරිය, බබ්ලිච්. සිරිවර්දනහාමි සහ තවත් අය අයිතිකම් කියන කන්දේකුඹුරේ දෙතිය මුල් සිතියම 728/36 බිම්කවරිය, ඇස් වෙදරුල සහ තවත් අය අයිතිකම් කියන ගලපල්ලේ ගේන මුල් සිතියම 728/3 බිම්කවරිය ; දකුණට ඇස් වෙදරුල සහ තවත් අය අයිතිකම් කියන ගලපල්ලේගේන මුල් සිතියම 728/3 බිම්කවරිය ; බස්නාහිරට ඇස්වෙදරුල සහ තවත් අය අයිතිකම් කියන ගලපල්ලේ ගේන මුල් සිතියම 728/3 බිම්කවරිය, එච්. කපුරු සහ තවත් අය අයිතිකම් කියන ඇලකන්ද මුල් සිතියම 728/4 බිම්කවරිය, ඇස්වෙදරුල සහ තවත් අය අයිතිකම් කියන ගලපල්ලේ ගේන සහ වල්ලා ගල් ඇල.

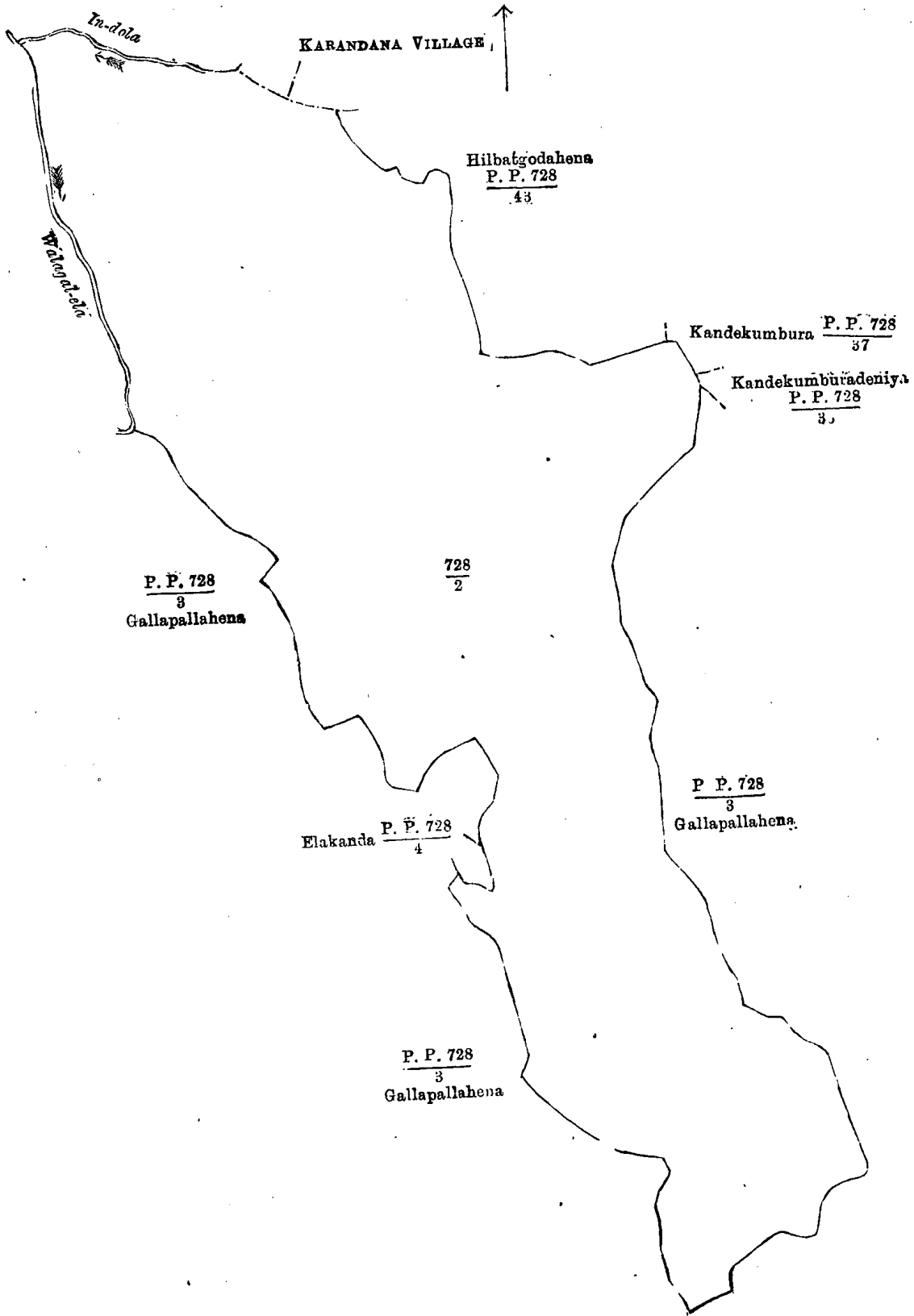
1901 ம் ஆண்டு 19 ஆகஸ்டு 27 ந்திக் குடியிலிருந்து மூன்று மாதத்துள்ளே இதிலே பிணைச் சொல்லப்படும் காணிகளிலே ஏதும் உடந்தையுள்ளவர்களே உரித்துப்பேசுவர்களையாருமுண்டானால், அவர்கள் இரத்தினப்பூரிக் கச்சேரியில் சபறகமுலை மாகாணத்து அரசாட்சி ஏசன்று அவர்கள் முன்பாகத் தெரிபட்டுக் குறித்த காணிகளுக்கு அல்லது அவைகளில் யாதும் உடந்தைக்கு உரித்துண்டெனச்சாதித்தாலன்றி, குறித்த அரசாட்சி ஏசென்று அவர்களுக்கு 1897 ம் ஆண்டு 1 ம் இலக்கச்சட்டத்தினால் கொடுக்கப்பட்டிருக்கும் தத்துவங்களின் பிரகாரம் உரித்துப்பேசப்படாதவையாகிய குறித்த காணிகள் முடிக்குரிய ஆதனமென அவர்கள் கையொப்பத்தோடு எழுத்திலே வெளிப்படுத்துவார்களென்பதை அறிந்துகொள்க.

ஈ. எம். பார்ட்,
அரசாட்சி ஏசென்று.

காணிகளின் விவரம்.

சபறகமுலை மாகாணம் இரத்தினப்பூரி டிஸ்திரிக்டைச்சேர்ந்த குறுவிட்டி கோறனை மதபத்துவையில் யட்டிப்பாவ்வை என்னும் கிராமத்தில் இத்தோடணைத்திருக்கும் படத்தில் காண்கிற (1) 383 ஏக்கரும் 3 றாட்டும் விசாலமுள்ள தன்னபிட்டமுகளானே என்று 728 ம் இலக்கப்படத்தில் காட்டியிருக்கும் 2 ம் இலக்கம்பெற்ற காணித்துண்டின் எல்லைகளாவன: வடக்கு-இன் தொளையும் கறந்தனை யென்ற கிராம யெல்கை; கிழக்கு-டவ்ளியு. சிறிவர்தனகாமியும் மற்றவர்களும் உரித்துபேசும் கில்பக்கொடவனை படம் இலக்கம் $\frac{728}{43}$ ம் இலக்க காணித்துண்டு, டவ்ளியு. சிறிவர்தனயும் மற்றவர்களும் உரித்துபேசும் 728 ம் இலக்கப்படத்தில் கந்தேரும்புறதெனிய யென்று சொல்லப்படும் 36 ம் 37 ம் இலக்கத்துண்டு, எஸ். வெதரூளையும் மற்றவர்களும் உரித்துபேசும் களபள்ளேவேறனை படம் இலக்கம் $\frac{728}{3}$ ம் இலக்க துண்டு; தெற்கு-எஸ். வெதரூளையும் மற்றவர்களும் உரித்துபேசும் களபள்ளேவனை படம் இலக்கம் $\frac{728}{3}$ ம் இலக்க துண்டு, மேற்கு-எஸ். வெதரூளையும் மற்றவர்களும் உரித்துபேசும் களபள்ளேவனை படம் இலக்கம் $\frac{728}{3}$ ம் இலக்க துண்டு, எச். வெதரூளையும் மற்றவர்களும் உரித்துபேசும் களபள்ளேவனை படம் இலக்கம் $\frac{728}{3}$ ம் இலக்க துண்டு, எச். கபுரூள உரித்துப்பேசும் அலகந்தயும் வளகள் அலயும் படம் இலக்கம் $\frac{728}{4}$ ம் இலக்க துண்டு.

[For Tracing see page 3.]



Lot 2 called Tennapitamukalana, in extent 383A. 3R. 0P., situated in Yatipauwa village of Meda pattu in Kuruwiti korale.

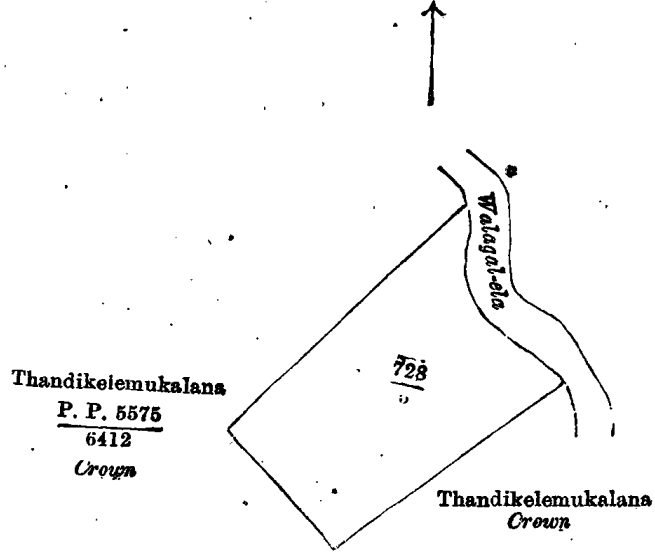
Surveyor-General's Office,
Colombo, September 28, 1900.

S. J. C. MORE,
for Surveyor-General.

2. Land lot 5 in preliminary plan No. 728 called Thandikelamukalana, containing in extent 1 acre 3 roods and 34 perches bounded on the north by Crown land called Thandikelemukalana and Walagal-ela; on the east by Walagal-ela; on the south, west, and north-west by Thandikelemukalana Crown land (P. P. $\frac{5,575}{6,412}$).

2. අක්කර 1, රූඩ්ස් 3, පර්චස් 34 විසාලකම ඇති තනන්දිකැලේ මුකලාන කියන නොම් මර 728 දරන පැලෑටිකඩදැසියේ පෙනියන නොමර 5 දරන බිම්කට්ටියට මාසිම්—උතුරට ආණ්ඩුව අයිතිකම් කියන තනන්දිකැලේ මුකලාන සහ වල්ලාගල් ඇල; නැගෙනහිරට වල්ලාගල් ඇල; දකුණට, බස්නාහිරට සහ උතුරුබස්නාහිරට ආණ්ඩුව අයිතිකම් කියන තනන්දිකැලේ මුකලාන මුල් සිතියම $\frac{5,575}{6,412}$ බිම්කට්ටිය.

2. 1 ஏக்கர் 3 மூட 34 பர்சஸ் விசாலமுள்ள த அந்திகலமுகலான என்று 728 ம் இலக்கப்படத்தில் காட்டியிருக்கும் 5 ம் இலக்கம்பெற்ற காணித்துண்டின் எல்லை, வடக்கு-தெற்கு கலைமுகலான என்ற முடிக்குரிய காணி, வளகள் அல; கிழக்கு-வளகள் அல; தெற்கு மேற்கு வடமேற்கு-த அந்திகலேமுகலான (முடிக்குரிய நிலம்) படம் இலக்கம் $\frac{5,575}{6,412}$ ம இலக்க துண்டு.



Lot 5 called Thandikelemukalana, in extent 1A. 3R. 34P., situated in Yatipauwa village of Meda pattu in Kuruwiti korale.

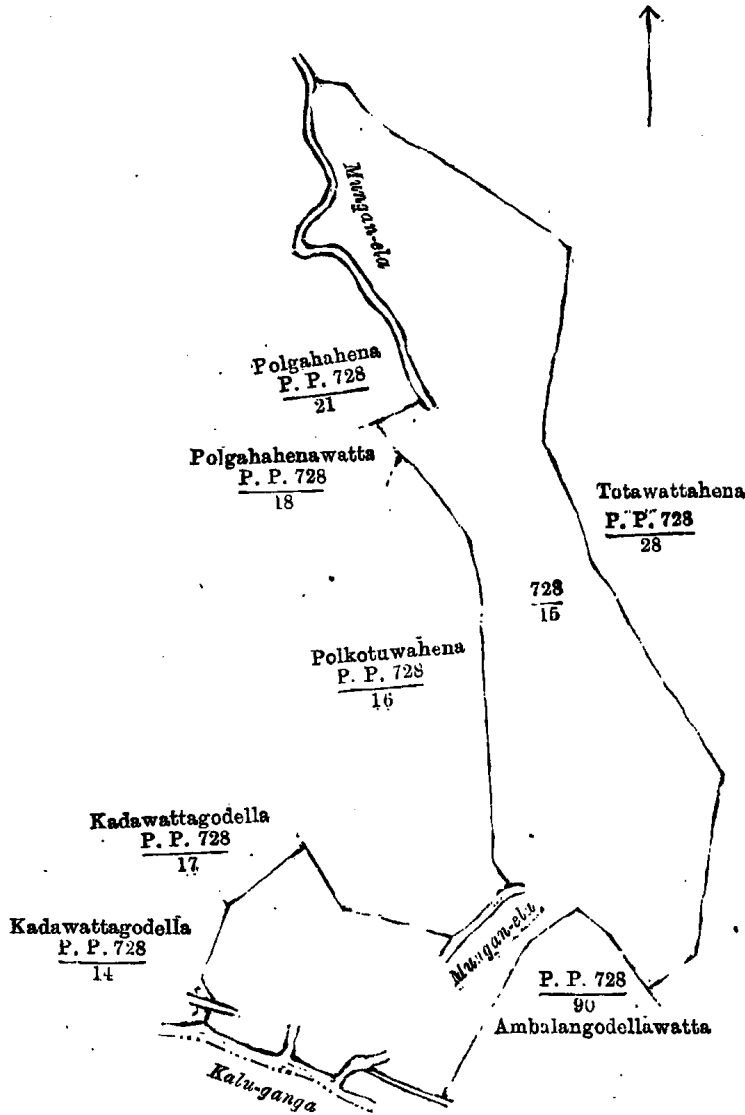
Surveyor-General's Office,
Colombo, September 28, 1900.

S. J. C. MORE,
for Surveyor-General.

3. Land lot 15 in preliminary plan No. 728 called Munganaelawaturana, containing in extent 7 acres 1 rood and 8 perches; bounded on the north and east by Totawattehena claimed by Silinduhamy Vedarala and others (P. P. $\frac{728}{28}$); south by Ambalangodellawatta claimed by Hendrick Kapurala (P. P. $\frac{728}{90}$) and Kaluganga; on the west by Kadawatagodella claimed by H. Kapurala and others (P. P. $\frac{728}{14}$), Kadawatagodella claimed by H. Kapurala and others (P. P. $\frac{728}{17}$), Mungan-ela, Polkotuwahena claimed by Hendrick Kapurala (P. P. $\frac{728}{16}$), Polgahahenawatta claimed by A. Setuhamy and others (P. P. $\frac{728}{18}$) Polgahahena claimed by A. Setuhamy and others (P. P. $\frac{728}{21}$), and Mungan-ela.

3. අක්කර 7, රූඩ්ස් 1, පර්චස් 8, විසාලකම ඇති මුන්ගන්ඇල වතුරන කියන නොම් මර 728 දරන පැලෑටිකඩදැසියේ පෙනියන නොමර 15 දරන බිම්කට්ටියට මාසිම්—උතුරට සහ නැගෙනහිරට සිලින්දහම් වෙදරල සහ තවත් අය අයිතිකම් කියන නොමරවත්තේ. හේන මුල් සිතියම $\frac{728}{28}$ බිම්කට්ටිය; දකුණට හෙන්ද්‍රික් කපුරල අයිතිකම් කියන අඹලන්ගොඩැල්ලේ වත්ත මුල් සිතියම $\frac{728}{90}$ බිම්කට්ටිය සහ කළුගහ සහ බස්නාහිරට එච්. කපුරල සහ තවත් අය අයිතිකම් කියන කඩවතගොඩැල්ලේ මුල් සිතියම $\frac{728}{14}$ බිම්කට්ටිය, එච්. කපුරල සහ තවත් අය අයිතිකම් කියන කඩවතගොඩැල්ලේ මුල් සිතියම $\frac{728}{17}$ බිම්කට්ටිය, මුන්ගන්ඇල හෙන්ද්‍රික් කපුරල අයිතිකම් කියන පොල්කොටුව හේන මුල් සිතියම $\frac{728}{16}$ බිම්කට්ටිය, ඒ. සේතුහාම් සහ තවත් අය අයිතිකම් කියන පොල් ගහගේගේ වත්ත මුල් සිතියම $\frac{728}{18}$ බිම්කට්ටිය, ඒ. සේතුහාම් සහ තවත් අය අයිතිකම් කියන පොල්ගහගේන මුල් සිතියම $\frac{728}{21}$ බිම්කට්ටිය සහ මුන්ගන් ඇල.

3. 7 ஏக்கர் 1 மூட்ட 8 பர்சஸ விசாலமுள்ள முங்கன அலவதுரூன என்று 728 ம இலக்க படத்தில் காட்டியிருக்கும் 15 ம் இலக்கம்பெற்ற காணித்துண்டின் எலகை, வடக்கு கிழக்கு-சின் த்துமி வெதரூளாயும் மற்றவர்களும் உரித்துப்பேசும் தொட்டவத்தேவனை படம் இலக்கம் $\frac{728}{28}$ ம் இலக்க துண்டு; தெற்கு-என்றிர்க்புரூள உரித்துப்பேசும் அப்பளன் கொடல்லைவத்த படம் இலக்கம் $\frac{728}{90}$ ம் இலக்க துண்டு, களுக்கையும்; மேற்கு-எச். க்புரூளாயும் மற்றவர்களும் உரித்துப் பேசும் கடவத்தகொடல்ல படம் இலக்கம் $\frac{728}{14}$ ம் இலக்க துண்டு, எச். க்புரூளாயும் மற்றவர்களும் உரித்துப்பேசும் கடவத்தகொடல்ல படம் இலக்கம் $\frac{728}{17}$ ம் இலக்க துண்டு, முனுக்கன் அல, ஹென்றி ரிக் க்புரூள உரித்துப்பேசும் பொள்கொட்டுவனை படம் இலக்கம் $\frac{728}{16}$ ம் இலக்க துண்டு, ஏ. சேது காமியும் மற்றவர்களும் உரித்துப்பேசும் பொள்காவனைவத்தை படம் இலக்கம் $\frac{728}{18}$ ம் இலக்க துண்டு, ஏ. சேது ஆமியும் மற்றவர்களும் உரித்துப்பேசும் பொல்க அவனை படம் இலக்கம் $\frac{728}{21}$ ம் இலக்க துண்டு, முனகன் அலையும்.



Lot 15 called Munganelawaturana, in extent 7A. 1r. 8P., situated in Yatipauwa village of Meda pattu in Kuruwiti korale.

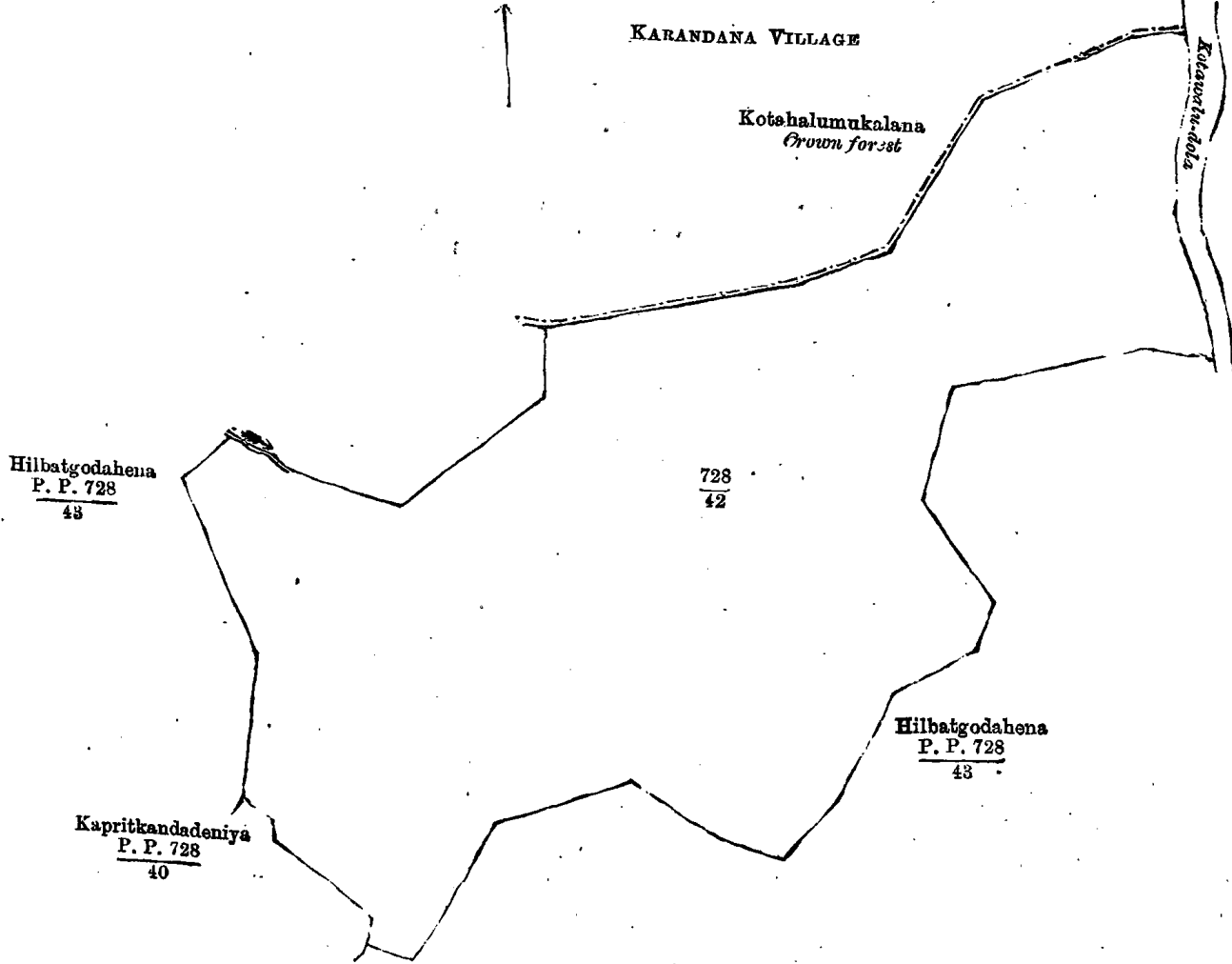
Surveyor-General's Office,
Colombo, September 28, 1900.

S. J. C. MORE,
for Surveyor-General.

4. Land lot 42 in preliminary plan No. 728 called Kotahalumukalana, containing in extent 17 acres 2 roods and 38 perches; bounded on the north by Crown land called Kotahalumukalana; on the east by Kotawaludola, Hilbathgodahena claimed by W. Siriwardanahamy and others (P.P. $\frac{728}{43}$); on the south by Hilbathgodahena claimed by W. Siriwardanahamy and others (P.P. $\frac{728}{43}$); and on the west by Kapritkandadeniya claimed by H. Davith Sinno (P. $\frac{728}{40}$), Hilbathgodahena claimed by W. Siriwardanahamy and others (P.P. $\frac{728}{43}$); and on the north-west by Hilbathgodahena claimed by W. Siriwardanahamy and others (P.P. $\frac{728}{43}$).

4. අක්කර 17, රූවීජ 2, පර්චස් 38 විසාලකම ඇති කොටහළු මුකලාන කියන නොමිමර 728 දරන පැලෑටි කඩදැසියේ පෙනීයන නොමිමර 42 දරන බිම්කට්ටියට මාසිම—උතුරට අක්කර 9 අයිතිකම් කියන කොටහළුමුකලාන; නැගෙනහිරට කොටවළුදොල, බබ්ලිවි. සිරිවර්දනහාමි සහ තවත් අය අයිතිකම් කියන හිත්බත්ගොඩහේන මුල්සිතියම $\frac{728}{43}$ බිම්කට්ටිය; දකුණට බබ්ලිවි. සිරිවර්දන හාමි සහ තවත් අය අයිතිකම් කියන හිත්බත්ගොඩහේන මුල්සිතියම $\frac{728}{43}$ බිම්කට්ටිය සහ බස්නා ඉරට එව්. දුච්චියොකො, අයිතිකම්කියන කාප්පිත්තන්දොදෙහිය මුල්සිතියම $\frac{728}{40}$ බිම්කට්ටිය, බබ්ලිවි. සිරි වර්දනහාමි සහ තවත් අය අයිතිකම් කියන හිත්බත්ගොඩහේන මුල්සිතියම $\frac{728}{43}$ බිම්කට්ටිය සහ උතුරු බස්නාඉරට බබ්ලිවි. සිරිවර්දනහාමි සහ තවත් අය අයිතිකම් කියන හිත්බත්ගොඩහේන මුල්සිතියම $\frac{728}{43}$ බිම්කට්ටිය.

4. 17 ஏக்கர் 2 றூட் 38 பர்சஸ விசாலமுள்ள கொட்டஹளுமுகளான என்று 728 ம் இலகக படத்தில் காட்டியிருக்கும் 42 ி இலககமபெற்ற காணித்துண்டின் எலகை, வடக்கு-கொ டஹளுமுகளான பென்னும முடிக்குரிய காணி; கிழக்கு-கொட்டவளுதொள, டப்ளியு. சிரிவர்த னஆயியு மற்றவர்களும் உரித்துபேசும ஹிப்பக்கொடஏனை படம் இலககம $\frac{728}{43}$ ம் இலகக துண்டு; தெற்கு-டவ்ளியு. சிரிவர்தனகாமியு மற்றவர்களும் உரித்துபேசும இல்பக்கொடஏனை படம் இலக கம $\frac{728}{43}$ ம் இலகக துண்டு; மேற்கு-எச். தாவித்திள்ளே உரித்துபேசும கப்றித்தகந்தைதெளிய படம் இலககம $\frac{728}{40}$ ம் இலகக துண்டு, டவ்ளியு. சிரிவர்தனஆயியும் மற்றவர்களும் உரித்துபேசும ஹிப்பக்கொடஏனை படம் இலககம $\frac{728}{43}$ ம் இலகக துண்டு; வடமேற்கு-டவ்ளியு. சிரிவர்தனஆயி யும் மற்றவர்களும் உரித்துப்பேசும இலஹக்கொடஏனை படம் இலககம $\frac{728}{43}$ ம் இலகக துண்டு.



Lot 42 called Kotahalumukalana, in extent 17A. 2R. 38P., situated in Yatipauwa village of Meda pattu in Kuruwiti korale

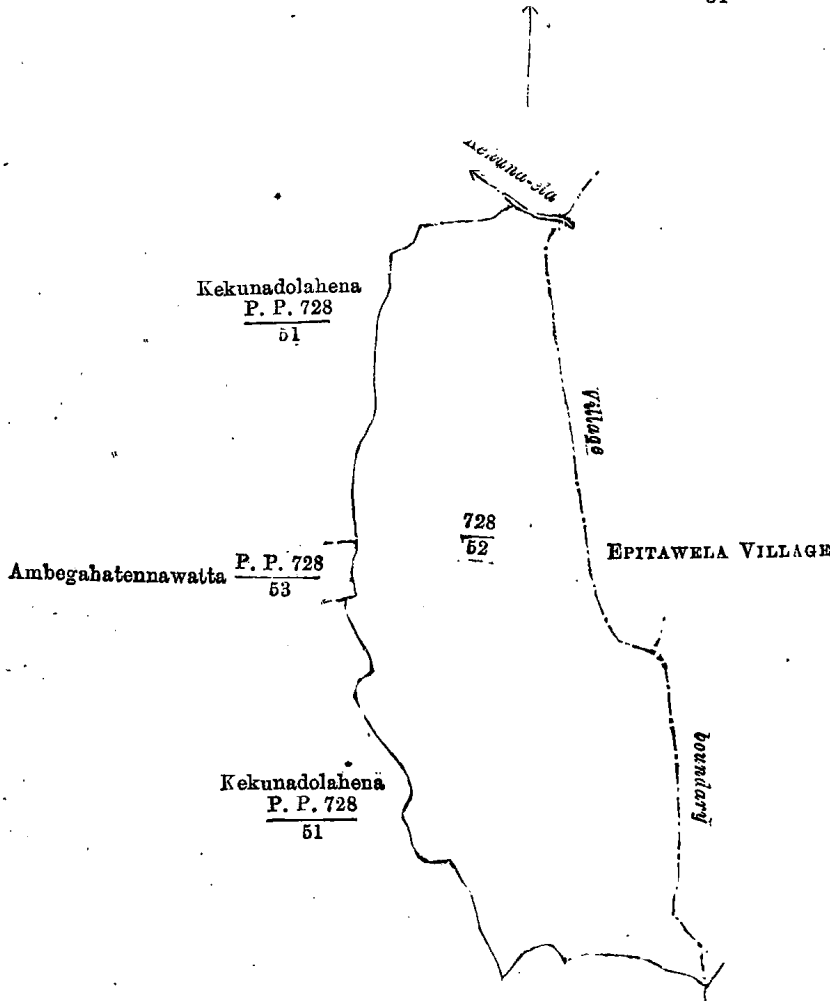
Surveyor-General's Office,
Colombo, September 28, 1900.

S. J. C. MORE,
for Surveyor-General.

5. Land lot 52 in preliminary plan No. 728 called Kodagalamukalana, containing in extent 108 acres 1 rood and 20 perches; bounded on the north by Kekuna-ela; on the east by Epitawala village boundary; on the south by Kekunadolahena claimed by H. Appuhamy and others (P. P. $\frac{728}{51}$); on the west by Kekunadolahena claimed by A. Appuhamy and others (P. P. $\frac{728}{51}$), Ambaghatennawatta claimed by A. Mituruhamy and others (P. P. $\frac{728}{53}$), Kekunadolahena claimed by A. Appuhamy and others (P. P. $\frac{728}{51}$).

5. අක්කර 108, රූපීස් 1, පර්චස් 20 විසාලකම ඇති කෝදගල මුකලාන කිසන නොමිමර 728 දරන පැලෑන කඩදසියේ පෙනියන නොමිමර 52 දරන මිමිකට්ටියට මාසිම—උතුරට කැකුන අල; නැනෙනඳුරට එපිටවල ගම්මඳුම; දකුණට ඒ. අප්පුහාමි සහ තවත් අය අයිතිකම් කියන කැකුනඳුලේ හේන මුල්සිතියම $\frac{728}{51}$ මිමිකට්ටිය සහ බස්නාඳුරට ඒ. අප්පුහාමි සහ තවත් අය අයිතිකම් කියන කැකුනඳුලේ හේන මුල්සිතියම $\frac{728}{51}$ මිමිකට්ටිය, ඒ. මිතුරුහාමි සහ තවත් අය අයිතිකම් කියන අඹගහ රත්නේ වත්ත මුල්සිතියම $\frac{728}{53}$ මිමිකට්ටිය, ඒ. අප්පුහාමි සහ තවත් අය අයිතිකම් කියන කැකුනඳුලේ හේන මුල්සිතියම $\frac{728}{51}$ මිමිකට්ටිය.

5. 108 ஏக்கர் 1 ரூட் 20 பர்சஸ் விசாலமுள்ள கொடகளமுகலான என்று 728 ம் இலக்கப்படத்தில் காட்டியிருக்கும் 52 ம் இலக்கத் துண்டுக்கு எல்லை, வடக்கு-கெருள அல; கிழக்கு-ஏபிட்டவெள கிராம எல்லை; தெற்கு-ஏ. அப்புஆமியு மற்றவர்களும் உரித்துபேசும் கெருள தொளகேன படம் இலக்கம் $\frac{728}{51}$ ம் இலக்க துண்டு; மேற்கு-ஏ. அப்புஆமியு மற்றவர்களும் உரித்து பேசும் கெருளதொளஏனை படம் இலக்கம் $\frac{728}{51}$ ம் இலக்க துண்டு, ஏ. மிதுறுகாமியு மற்றவர்களும் உரித்துபேசும் அம்பகறதன்னேவத்த படம் இலக்கம் $\frac{728}{53}$ ம் இலக்க துண்டு, எ. அப்புஆமியும் மற்றவர்களும் உரித்துபேசும் கெருளதொளஏனை படம் இலக்கம் $\frac{728}{51}$ ம் இலக்க துண்டு.

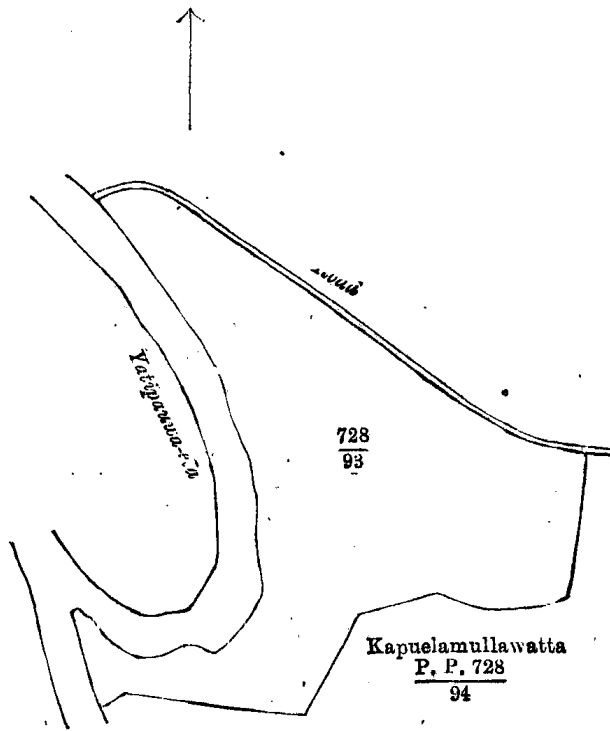


Lot 52 called Kodagalamukalana in extent 108A. 1R. 20P., situated in Yatipauwa village of Meda pattu in Kuruwiti korale.

6. Land lot 93 in preliminary plan No. 728 called Kapuelagodella, containing in extent 4 acres 1 rood and 36 perches; bounded on the north by road, east by road, Kapuelamullawatta claimed by I. Hami Arachchi (P. P. $\frac{728}{94}$); on the south by Kapuelamullawatta claimed by I. Hami Arachchi (P. P. $\frac{728}{94}$); and on the west by Yatipauwa-ela.

6. අක්කර 4, රූඩ් 1, පර්චස් 36 විසාලකම් ඇති කපුආලගොඩැල්ල කියන නොමිමර 728 දරන පැලෑටි කඩදැසියේ පෙහියන නොමිමර 93 දරන බිම්කට්ටියට මායිම්—උතුරට පාර, නැගෙන ඉරට පාර, අයි. හාමි ආරච්චි අයිතිකම් කියන කපුආලගොඩැල්ලේ වත්ත මුල්සිතියම $\frac{728}{94}$ බිම් කට්ටිය; දකුණට අයි. හාමි ආරච්චි අයිතිකම් කියන කපුආලගොඩැල්ලේ වත්ත මුල්සිතියම $\frac{728}{94}$ බිම් කට්ටිය යන බස්නඉරට යටිපවිආල.

6. 4 අක්කර 1 රූඩ් 36 පර්චස් විසාලකම් ඇති කපුආලගොඩැල්ල නමින් 728 ම් ඉලකක පිළිබඳව කාට්ටියකට දී ඇති 93 ම් ඉලකකට පෙර කාණිත්තුණ්ඩුන් ගස්කෙ, වැටුණු-වැටුණු; කිපුණු-වැටුණු; ඉ. කාමි ආරච්චි අයිතිකම් කියන කපුආලගොඩැල්ලේ වත්ත මුල්සිතියම $\frac{728}{94}$ ම් ඉලකක කුණ්ඩු; තෙරුණු-ඉ. කාමි ආරච්චි අයිතිකම් කියන කපුආලගොඩැල්ලේ වත්ත මුල්සිතියම $\frac{728}{94}$ ම් ඉලකක කුණ්ඩු; මෙරුණු-වැටුණු-වැටුණු ද.



Lot 93 called Kapuelagodella, in extent 4A. 1R. 36P., situated in Yatipauwa village of Meda pattu in Kuruwiti korale.

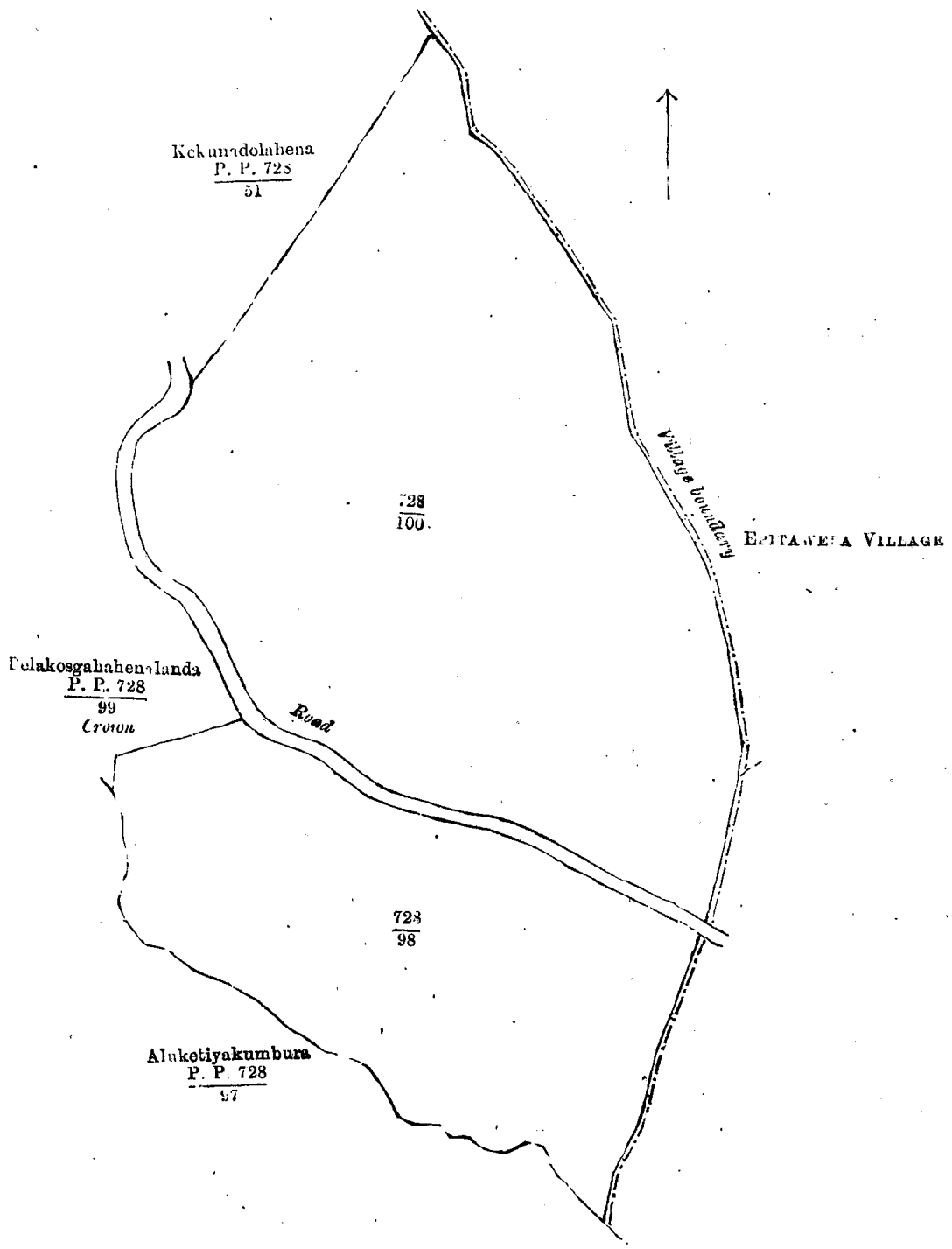
Surveyor-General's Office,
Colombo, September 28, 1900.

S. J. C. MORE,
for Surveyor-General.

7. Preliminary plan 728.

Lot.	Name of Land.	Extent. A. R. P.
98	Pelakosgahahenalanda	7 3 17
100	Indikadahena	15 0 31
		<u>23 0 8</u>

bounded on the north by Kekunadolahena claimed by A. Appuhamy and others (P. P. $\frac{728}{51}$); east by village boundary of Epitawala and road; on the south by Aluketiyakumbura claimed by K. Babaya and others (P. P. $\frac{728}{97}$); on the west by Aluketiyakumbura claimed by K. Babaya and others (P. P. $\frac{728}{97}$), Pelakosgahahenalanda belonging to Crown (P. P. $\frac{728}{99}$), a road; and on the north-west by Kekunadolahena claimed by A. Appuhamy and others (P. P. $\frac{728}{51}$).



Situation : Yatipauwa village in Meda putta of Kuruwiti korale.

Lot.	Name of Land.	Extent. A. R. P.
98	Pelakosgahahenalanda	7 3 17
100	Indikadahena	15 0 31

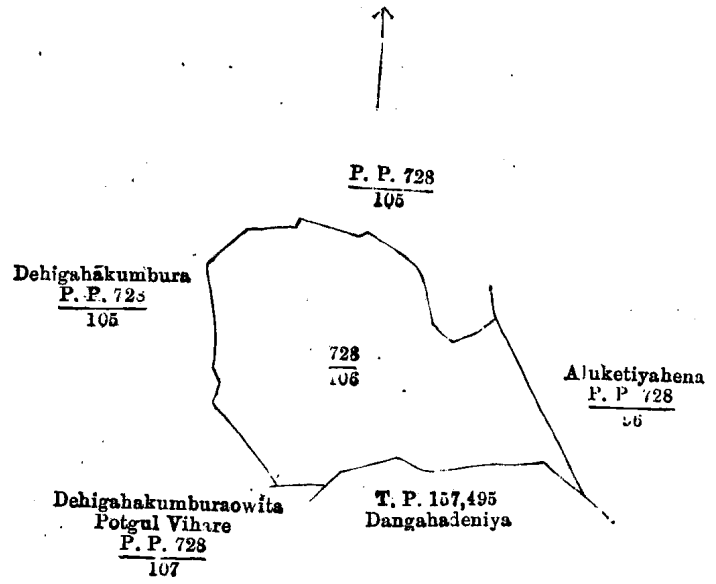
Surveyor General's Office,
Colombo, September 28, 1900.

S. J. C. MORE,
for Surveyor-General.

8. Lot 106 in preliminary plan No. 728 called Panugalgodella, containing in extent 2 acres 3 roods and 1 perch; bounded on the north by Dehigahakumbura claimed by D. Juama and others (P. P. $\frac{728}{105}$); on the east by Aluketiyahena claimed by D. Karonchiya and others (P. P. $\frac{728}{96}$); on the south by land appearing in title plan 157,495 called Dangaha deniya claimed by Imiyanhamillagehami, Dehigahakumburaowita claimed by Potgul Vihare (P. P. $\frac{728}{107}$); and on the west by Dehigahakumbura claimed by D. Juama and others. (P. P. $\frac{728}{105}$).

8. අක්කර 2, රූபிස් 3, පර්චස් 1 විසාලකම ඇති පනුගල්ගොඩැල්ල කියන නොමිමර 728 දරන පැලෑටි කඩදැසියේ පෙනීයන නොමිමර 106 දරන බිමකටිසියට මාසිම්—උතුරට සී. පුලාමා සහ තවත් අය අයිතියකම් කියන දෙහිගහකුඹුර මුල් සිතියම $\frac{728}{105}$ බිමකටිසිය; නැගෙනහිරට සී. කරෙත් වියා සහ තවත් අය අයිතියකම් කියන අළුකැටියෙන් මුල් සිතියම $\frac{728}{95}$ බිමකටිසිය; දකුණට ඉමියාහ් මිල්ලායේ හාම් අයිතියකම් කියන දන්තගදෙහිය කියන නොමිමර 157,495 දරන පිඹුරු කඩදැසියේ පෙනෙන ඉඩම, පොත්ගුල්විහාරේ අයිතියකම් කියන දෙහිගහකුඹුරේ ඔව්ට මුල් සිතියම $\frac{728}{107}$ බිමකටිසිය; බස්නාහිරට සී. පුලාමා සහ තවත් අය අයිතියකම් කියන දෙහිගහකුඹුර මුල් සිතියම $\frac{728}{105}$ බිමකටිසිය.

8. 2 ඉක්කර 3 ශාඛ 1 පාර්ශව විෂාලභූමි පනුකල්කොඳල්ල ආශ්‍රිත 728 ම්. ඉලකක පද්ධතියේ මුලිකම 106 ම. ඉලකකට්ටෙර් කාණිත තුණ්ඩුන් ආලක, වැදකු-ඔ. ඉංඛමාවුම මර් තවර්කරුම උරිතූප්පෙකුම තෙකිකරුමපුර පද්ධතියේ $\frac{728}{105}$ ම. ඉලකක තුණ්ඩු; සිමුකු-ඔ. කුරුණෙහියාවුම මර් තවර්කරුම උරිතූප්පෙකුම ආලුකද්. ඉච්චෙ පද්ධතියේ $\frac{728}{96}$ ම. ඉලකක තුණ්ඩු; තෙරු-ආච්. කාමි උරිතූප්පෙකුම 157,495 ම. ඉලකක පිඹුරු කඩදැසියේ කාණිත තුණ්ඩු තනකාතෙහිය ටෙහෙරු කාණි, පොත්ගුල්විහාරෙ උරිතූප්පෙකුම තෙකිකරුමපුර මුලිකම පද්ධතියේ $\frac{728}{107}$ ම. ඉලකක තුණ්ඩු; මෙරු-ඔ. ඉංඛමාවුම මර් තවර්කරුම උරිතූප්පෙකුම තෙකිකරුමපුර පද්ධතියේ $\frac{728}{105}$ ම. ඉලකක තුණ්ඩු.



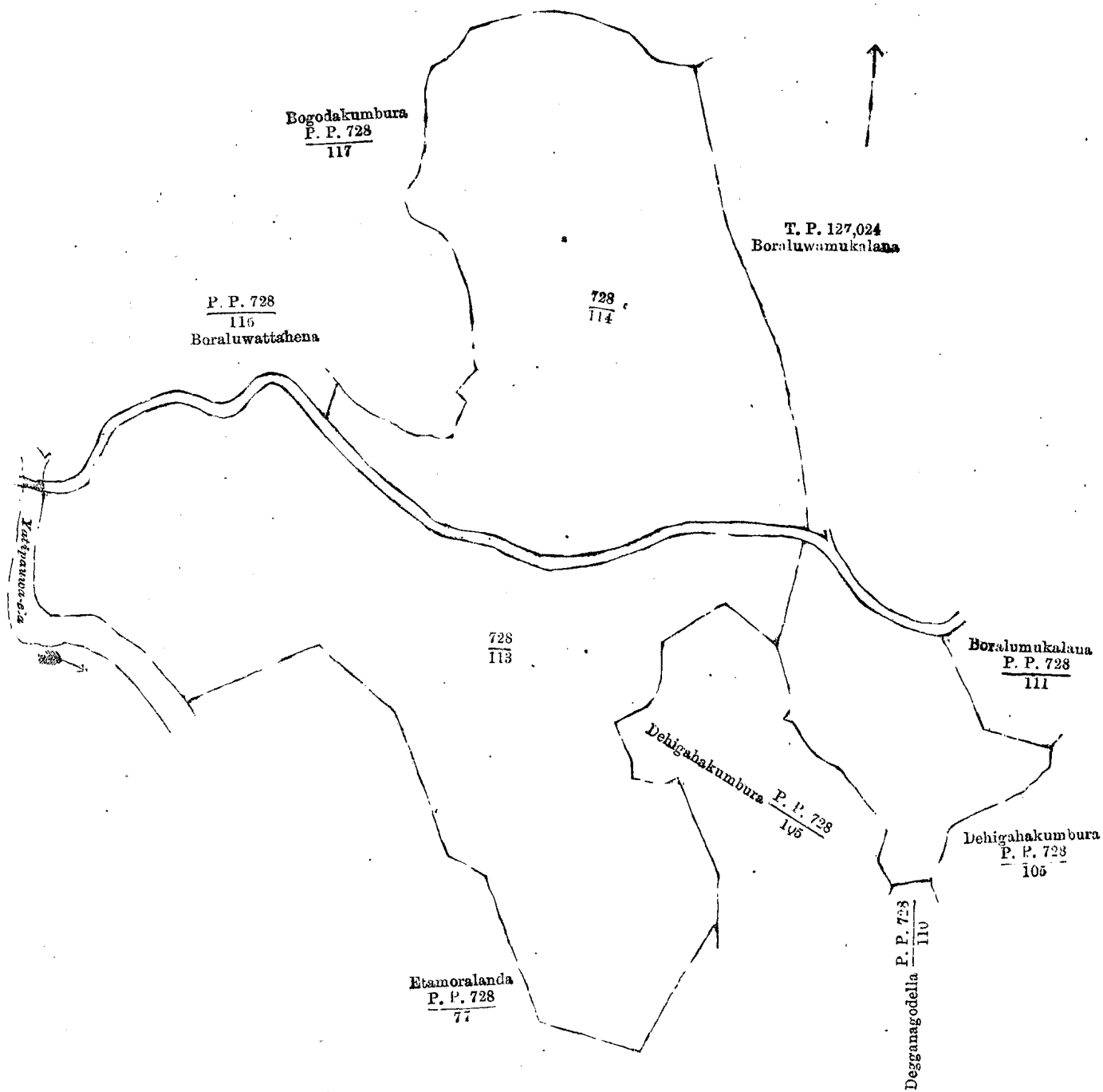
Lot 106 called Panugalgodella, in extent 2A. 3R. 1P., situated in Yatipauwa village of Meda pattu in Kuruwiti korale.

Surveyor-General's Office,
Colombo, September 28, 1900.

S. J. C. MORE,
for Surveyor-General.

9. Preliminary plan 728.						Extent.	
Lot.		Name of Land.				A.	R. P.
112	...	Boralumukalana	2	3 37
113	...	Boralumukalanawatta	14	1 38
114	...	Galhiramukalana	11	0 20
						28	2 15

bounded on the north by Bogodakumbura claimed by G. Ranhami and others (P. P. $\frac{728}{117}$), on the east by land described in title plan 127,024 called Boraluwamukalana claimed by P. A. Podihami and another, a road; south-east by Boralumukalana claimed by R. Mituruhamy (P. P. $\frac{728}{111}$), Dehigahakumbura claimed by D. Juama and others (P. P. $\frac{728}{105}$); on the south by Degganagodella claimed by R. Haramanis and others (P. P. $\frac{728}{110}$), Dehigahakumbura claimed by D. Juama and others



Situation : Yatipauwa village of Meda pattu in Kuruwiti korale.

Lot.	Name of Land.	Extent.		
		A.	R.	P.
112	Boralumukalana	2	3 37
113	Boralumukalanawatta	14	1 38
114	Galhiramukalana	11	0 20

Surveyor-General's Office,
Colombo, September 23, 1900.

S. J. C. MORE,
for Surveyor-General.