

SUPPLEMENT

TO

The Ceylon Government Gazette,

PART III.

FRIDAY, OCTOBER 11, 1901.

NOTICES UNDER THE WASTE LANDS ORDINANCES.

[Notice under "The Waste Lands Ordinances, 1897, 1899, and 1900."]

TAKE notice, that unless within three months from the 27th day of September, 1901, the persons, if any, who claim any interest in the lands hereinafter mentioned or in any one or more of such lands, appear before the Government Agent of the Province of Sabaragamuwa at the Ratnapura Kachcheri and make claim to the said lands or any of them or to some interest therein :

Such Government Agent, in pursuance of the powers in him vested by Ordinance No. 1 of 1897, will declare by writing under his hand that the said lands or such of them, as to which no claim has been made, are the property of the Crown.

E. M. BYRDE, Government Agent.

Description of Lands referred to.

The following lots, all situated in the village Yatipauwa in the Meda pattuwa of the Kuruwiti korale in the District of Ratnapura, in the Province of Sabaragamuwa, as described in the annexed plan :—

1. Land lot 2 in preliminary plan No. 728 called Tennapitamukalana, containing in extent 383 acres and 3 roods ; bounded on the north by Indola and Karandana village boundary ; on the east by Hilbathgodahena claimed by W. Siriwardanahamy and others (P. P. 728/43), Kandekumbura claimed by W. Siriwardana and others (P. P. 728/37), Kandekumburadeniya claimed by W. Siriwardana and others (P. P. 728/36), Galapallehena claimed by S. Vedarala and others (P. P. 728/3); on the south by Galapallehena claimed by S. Vedarala and others (P. P. 728/3); on the west by Galapallehena claimed by S. Vedarala and others (P. P. 728/3), Elakanda claimed by H. Kapurala and others (P. P. 728/4), Galapallehena claimed by S. Vedarala and others (P. P. 728/3), and Walagal-ela.

මෙහි පහත සඳහන්වන ඉඩබිම් සමබනිව තිබෙන අයිතිකමක් ඇති කෙනෙක් ඉන්නවානම් ඒ අය වසී 1901 ක්ව සැප්තැම්බ් මස 27 වෙනි දින පටන් තුන්මාසයක් ඇතුළත රත්නපුරේ කවිචේරියට ඇවිත් සබරගමු පලාතේ ආණ්ඩුවේ ඒජන්ත උන්තාන්ගේ ඉදිරිපිට පෙනීසිට එකී ඉඩම් වලට හෝ ඉන්එකකට තිබෙන අයිතිකම නොහොත් ඒ සමබනිව තිබෙන වැදගත්කම කියා නොසිටියොත් එකී ආණ්ඩුවේ ඒජන්ත උන්තාන්ගේ විසින් වසී 1897 වන 1 වෙනි ආඥාපණ්තෙන් උන්තාන්ගේට ලැබී තිබෙන බලපෑම්වන්තම්වල ප්‍රකාරයට, අයිතිකමක් කියා නොසිටිය ඒ ඉඩම් රජසන්නාස ඉඩම් බව උන්තාන්ගේගේ අත්සන ඇති ලියවිල්ලකින් එළිදරව්කරණ බව මෙයින් දැනගත යුතුයි.

ඊ. ඇම්. බර්ඩ්, ආණ්ඩුවේ ඒජන්ත විමස.

ඉඩම්වල නොරතුරු.

සබරගමු පලාතේ රත්නපුරේ දිස්ත්‍රික්කවට අයිති කුරුවිටිකෝරලේ මැදපත්තුවේ යටිපව්ව යන ගම පිහිටි මීට අමුනාපු සහතික සිතියමේ පෙනීයන මෙහි පහත සඳහන්කරන බිම්කව්‍රි :—

1. අක්කර 383, රූඩ්ස් 3, විසාලකම ඇති තැන්නපිට මුකලාන කියන නොමීමර 728 දරන පැලෑනකඩදැසියේ පෙනීයන නොමීමර 2 දරන බිම්කව්‍රියට මායිම්—උතුරට ඉන්දෙල සහ කරදන ගම මාඉම ; නැගෙනඉරට බබ්ලිච්. සිරිවර්දන සහ තවත් අය අයිතිකම් කියන සින්බන්ගොඩහේන මුල් සිතියම 728/43 බිම්කව්‍රිය, බබ්ලිච්. සිරිවර්දන සහ තවත් අය අයිතිකම් කියන කන්දේ කුඹුර මුල් සිතියම 728/37 බිම්කව්‍රිය, බබ්ලිච්. සිරිවර්දනහාම සහ තවත් අය අයිතිකම් කියන කන්දේකුඹුරේ දෙතිය මුල් සිතියම 728/36 බිම්කව්‍රිය, ඇස් වෙදරල සහ තවත් අය අයිතිකම් කියන ගලපල්ලේ හේන මුල් සිතියම 728/3 බිම්කව්‍රිය ; දකුණට ඇස් වෙදරල සහ තවත් අය අයිතිකම් කියන ගලපල්ලේ හේන මුල් සිතියම 728/3 බිම්කව්‍රිය ; බස්නාඉරට ඇස්වෙදරල සහ තවත් අය අයිතිකම් කියන ගලපල්ලේ හේන මුල් සිතියම 728/3 බිම්කව්‍රිය, එම්. කපුරු සහ තවත් අය අයිතිකම් කියන ඇලකන්ද මුල් සිතියම 728/4 බිම්කව්‍රිය, ඇස්වෙදරල සහ තවත් අය අයිතිකම් කියන ගලපල්ලේ හේන සහ වල්ලා ගල් ඇල.

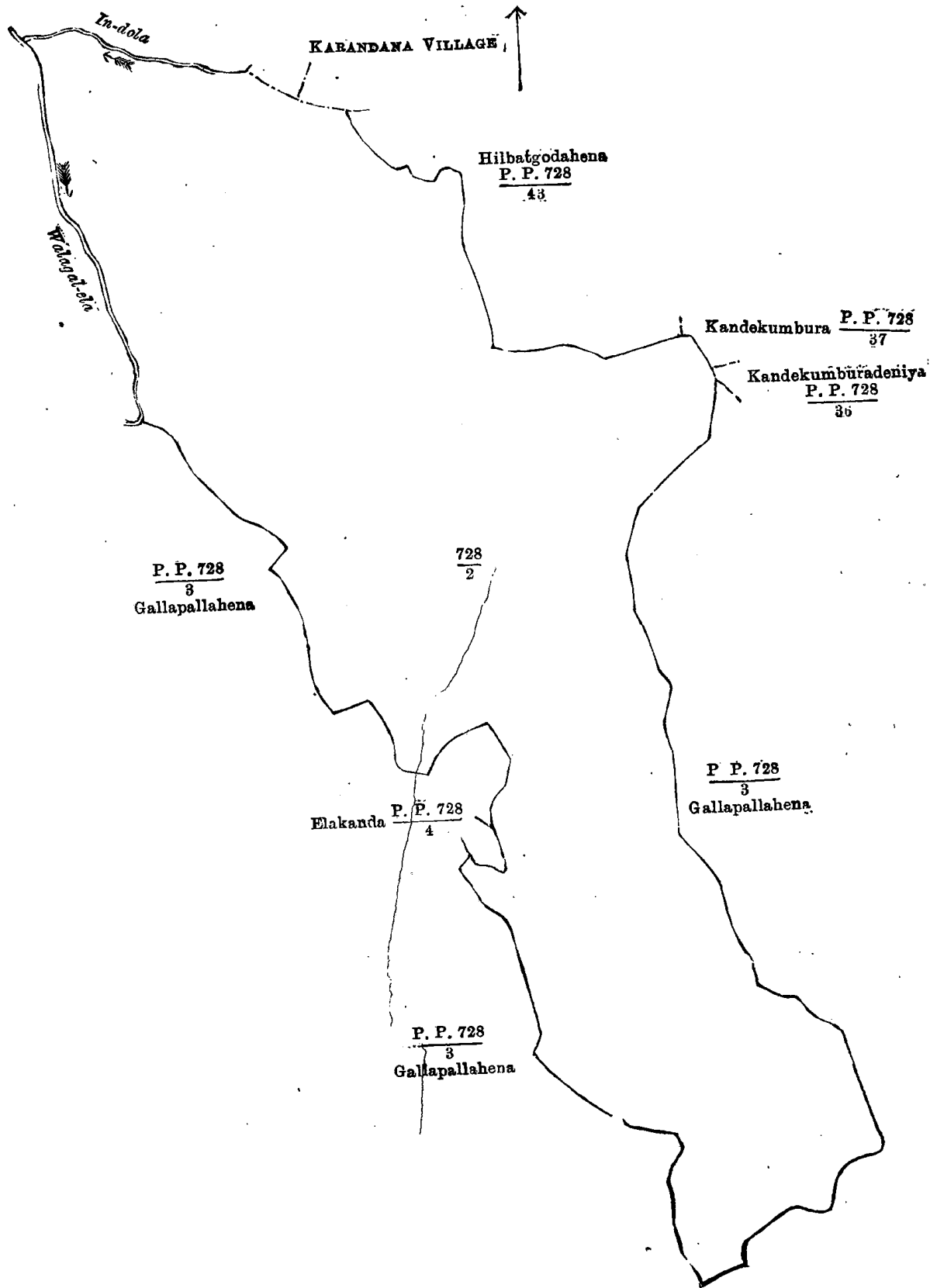
1901 ம் ஓராண்டின்படி 27 ந்திகதியிலிருந்து மூன்று மாதத்துள்ளே இதிலே பிவனர்ச் சொல்லப்படும் காணிகளிலே ஏதும் உடந்தையுள்ளவர்களென உரித்துப்பேசுபவர்களையாருமுண்டானால், அவர்கள் இரத்தினப்பிரிக் கச்சேரியில் சபறகமுவை மாகாணத்து அரசாட்சி ஏசன்று அவர்கள் முன்பாகத் தெரிபட்டுக் குறித்த காணிகளுக்கு அல்லது அவைகளில் யாதும் உடந்தைக்கு உரித்துண்டெனச் சாதித்தாலன்றி, குறித்த அரசாட்சி ஏசென்று அவர்களுக்கு 1897 ம் ஓராண்டு 1 ம் இலக்கச்சட்டத்திலே கொடுக்கப்பட்டிருக்கும் தத்துவங்களின் பிரகாரம் உரித்துப்பேசப்படாதவையாகிய குறித்த காணிகள் முடிக்குரிய ஆதனமென அவர்கள் கையொப்பத்தோடு எழுத்திலே வெளிப்படுத்துவார்க ளென்பதை அறிந்துகொள்க.

ஈ. எம். பார்ட்,
அரசாட்சி ஏசென்று.

காணிகளின் விவரம்.

சபறகமுவை மாகாணம் இரத்தினப்பிரி டிஸ்திரிக்கைச்சேர்ந்த குறுவிட்டி கோறனை மகபத்துவையில் யட்டிப்பாவ்வை என்னும் கிராமத்தில் இத்தோடணைத்திருக்கும் படத்தில் காண்கிற (1) 383 ஏக்கரும் 3 றாட்டும் விசாலமுள்ள தன்னபிட்டமுகளானே என்று 728 ம் இலக்கப்படத்தில் காட்டியிருக்கும் 2 ம் இலக்கம்பெற்ற காணித்துண்டின் எல்லைகளாவன: வடக்கு-இன் தொளயும் கறந்தனை யென்ற கிராம யெல்கை; கிழக்கு-டவ்ளியு. சிறிவர்தனகாமியும் மற்றவர்களும் உரித்துபேசும் கில்லத்தொடவனை படம் இலக்கம் $\frac{728}{43}$ ம் இலக்க காணித்துண்டு, டவ்ளியு. சிறிவர்தனயும் மற்றவர்களும் உரித்துபேசும் 728 ம் இலக்கப் படத்தில் கந்தேசும்புறதெனிய யென்று சொல்லப்படும் 36 ம் 37 ம் இலக்கத் துண்டு, எஸ். வெதரூளையும் மற்றவர்களும் உரித்துபேசும் களபள்ளேவேறனை படம் இலக்கம் $\frac{728}{3}$ ம் இலக்க துண்டு; தெற்கு-எஸ். வெதரூளையும் மற்றவர்களும் உரித்துபேசும் களபள்ளேவேறனை படம் இலக்கம் $\frac{728}{3}$ ம் இலக்க துண்டு, மேற்கு-எஸ். வெதரூளையும் மற்றவர்களும் உரித்துபேசும் களபள்ளேவேறனை படம் இலக்கம் $\frac{728}{3}$ ம் இலக்க துண்டு, எச். வெதரூளையும் மற்றவர்களும் உரித்துபேசும் களபள்ளேவேறனை படம் இலக்கம் $\frac{728}{3}$ ம் இலக்க துண்டு, எச். கபுரூள உரித்துப்பேசும் அலகந்தயும் வளகள் அலயும் படம் இலக்கம் $\frac{728}{4}$ ம் இலக்க துண்டு.

[For Tracing see page 3.]



Lot 2 called Tennapitamukalana, in extent 383A. 3R. 0P., situated in Yatipauwa village of Meda pattu in Kuruwiti korale.

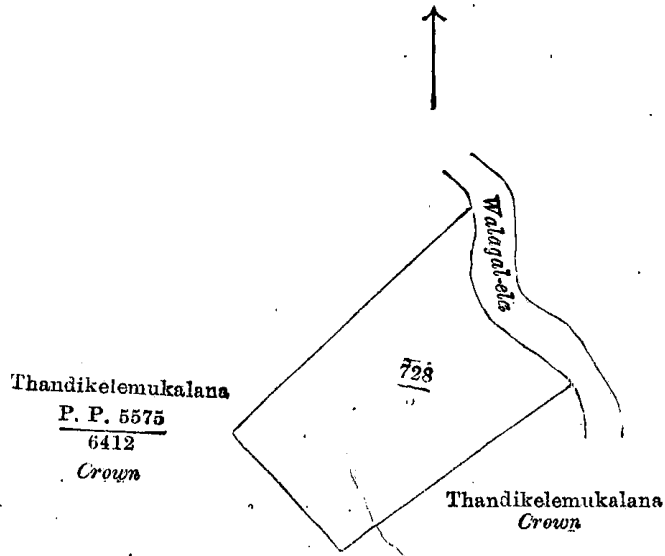
Surveyor-General's Office,
Colombo, September 28, 1900.

S. J. C. MORE,
for Surveyor-General.

2. Land lot 5 in preliminary plan No. 728 called Thandikelamukalana, containing in extent 1 acre 3 roods and 34 perches bounded on the north by Crown land called Thandikelemukalana and Walagal-ela; on the east by Walagal-ela; on the south, west, and north-west by Thandikelemukalana Crown land (P. P. $\frac{5,575}{6,412}$).

2. අක්කර 1, රූඩ්ස් 3, පර්චස් 34 විසාලකම ඇති තනන්දිකුලේ මුකලාන කියන නොම් මර 728 දරන පැලෑටිකඩදැසියේ පෙනීයන නොම්මර 5 දරන බිම්කට්ටියට මාසිම්—උතුරට අන් ඩුව අසිතිකම් කියන තනන්දිකුලේ මුකලාන සහ වල්ලාගල් ඇල; නැගෙනහිරට වල්ලාගල් ඇල; දකුණට, බස්නාහිරට සහ උතුරුබස්නාහිරට අන්ඩුව අසිතිකම් කියන තනන්දිකුලේ මුකලාන මුල් සිතියම $\frac{5,575}{6,412}$ බිම්කට්ටිය.

2. 1 අක්කර 3 රූඩ්ස් 34 පර්චස් විසාලකම ඇති තනන්දිකුලේ මුකලාන කියන නොම් මර 728 දරන පැලෑටිකඩදැසියේ පෙනීයන නොම්මර 5 දරන බිම්කට්ටියට මාසිම්—උතුරට අන් ඩුව අසිතිකම් කියන තනන්දිකුලේ මුකලාන සහ වල්ලාගල් ඇල; නැගෙනහිරට වල්ලාගල් ඇල; දකුණට, බස්නාහිරට සහ උතුරුබස්නාහිරට අන්ඩුව අසිතිකම් කියන තනන්දිකුලේ මුකලාන මුල් සිතියම $\frac{5,575}{6,412}$ බිම්කට්ටිය.



Lot 5 called Thandikelemukalana, in extent 1A. 3R. 34P., situated in Yatipauwa village of Meda pattu in Kuruwiti korale.

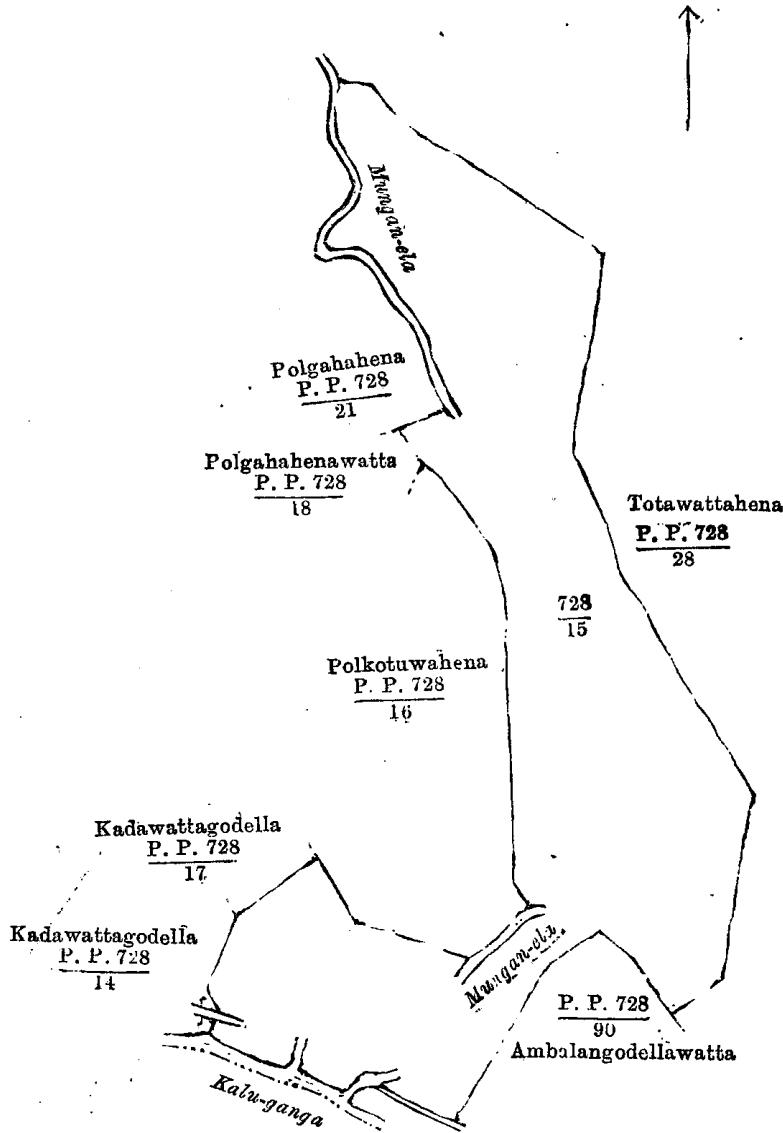
Surveyor-General's Office,
Colombo, September 28, 1900.

S. J. C. MORE,
for Surveyor-General.

3. Land lot 15 in preliminary plan No. 728 called Munganaelawaturana, containing in extent 7 acres 1 rood and 8 perches; bounded on the north and east by Totawattehena claimed by Silinduhamy Vedarala and others (P. P. $\frac{728}{28}$); south by Ambalangodellawatta claimed by Hendrick Kapurala (P. P. $\frac{728}{90}$) and Kaluganga; on the west by Kadawatagodella claimed by H. Kapurala and others (P. P. $\frac{728}{14}$), Kadawatagodella claimed by H. Kapurala and others (P. P. $\frac{728}{17}$), Mungan-ela, Polkotuwahena claimed by Hendrick Kapurala (P. P. $\frac{728}{16}$), Polgahahenawatta claimed by A. Setuhamy and others (P. P. $\frac{728}{18}$) Polgahahena claimed by A. Setuhamy and others (P. P. $\frac{728}{21}$), and Mungan-ela.

3. අක්කර 7, රූඩ්ස් 1, පර්චස් 8, විසාලකම ඇති මුන්ගන්ඇල වතුරන කියන නොම් මර 728 දරන පැලෑටිකඩදැසියේ පෙනීයන නොම්මර 15 දරන බිම්කට්ටියට මාසිම්—උතුරට සහ නැගෙනහිරට සිලින්දුහම් වෙදරල සහ තවත් අය අසිතිකම් කියන නොම්මර 28 බිම්කට්ටිය; දකුණට හෙන්ද්‍රික් කපුරල අසිතිකම් කියන අඹලන්ගොඩැල්ලේ වත්ත මුල් සිතියම $\frac{728}{90}$ බිම්කට්ටිය සහ කළුගහ සහ බස්නාහිරට එච්. කපුරල සහ තවත් අය අසිතිකම් කියන කඩවතගොඩැල්ල මුල් සිතියම $\frac{728}{14}$ බිම්කට්ටිය, එච්. කපුරල සහ තවත් අය අසිතිකම් කියන කඩවතගොඩැල්ල මුල් සිතියම $\frac{728}{17}$ බිම්කට්ටිය, මුන්ගන්ඇල හෙන්ද්‍රික් කපුරල අසිතිකම් කියන පොල්කොවුව හේන මුල් සිතියම $\frac{728}{16}$ බිම්කට්ටිය, ඒ. සේතුහාම් සහ තවත් අය අසිතිකම් කියන පොල් ගහහේනේ වත්ත මුල් සිතියම $\frac{728}{18}$ බිම්කට්ටිය, ඒ. සේතුහාම් සහ තවත් අය අසිතිකම් කියන පොල්ගහහේන මුල් සිතියම $\frac{728}{21}$ බිම්කට්ටිය සහ මුන්ගන් ඇල.

3. 7 ஏக்கர் 1 மூட்ட 8 பர்சல விசாலமுள்ள முங்கன அலவதுருள என்று 728 ம இலக்க படத்தில் காட்டியிருக்கும் 15 ம் இலக்கம்பெற்ற காணித்துண்டின் எலகை, வடக்கு கிழக்கு-சின் ந்து ஆமி வெதருளயும் மற்றவர்களும் உரித்துப்பேசும தொட்டவத்தேவனை படம் இலக்கம் $\frac{728}{28}$ ம் இலக்க துண்டு; தெற்கு-என்திரிக்கபுருள உரித்துப்பேசும அப்பனன்கொடல்லேவத்த படம் இலக்கம் $\frac{728}{90}$ ம் இலக்க துண்டு, களுகங்கயும்; மேற்கு-எச். கபுருளயும் மற்றவர்களும் உரித்துப் பேசும கடவத்தகொடல்ல படம் இலக்கம் $\frac{728}{14}$ ம் இலக்க துண்டு, எச். கபுருளயும் மற்றவர்களும் உரித்துப்பேசும கடவத்தகொடல்ல படம் இலக்கம் $\frac{728}{17}$ ம் இலக்க துண்டு, முனுகன் அல, ஹென்திரிக் கபுருள உரித்துப்பேசும பொள்கொட்டுவனே படம் இலக்கம் $\frac{728}{16}$ ம் இலக்க துண்டு, ஏ. சேது காமியும் மற்றவர்களும் உரித்துப்பேசும பொள்காஏனே வத்தை படம் இலக்கம் $\frac{728}{18}$ ம் இலக்க துண்டு, ஏ. சேது ஆமியும் மற்றவர்களும் உரித்துப்பேசும பொல்க அனே படம் இலக்கம் $\frac{728}{21}$ ம் இலக்க துண்டு, முனகந் அலையும்.



Lot 15 called Munganelawaturana, in extent 7A. 1R. 8P., situated in Yatipauwa village of Meda pattu in Kuruwiti korale.

Surveyor-General's Office,
Colombo, September 28, 1900.

S. J. C. MORE,
for Surveyor-General.

4. Land lot 42 in preliminary plan No. 728 called Kotahalumukalana, containing in extent 17 acres 2 roods and 38 perches; bounded on the north by Crown land called Kotahalumukalana; on the east by Kotawaludola, Hilbathgodahena claimed by W. Siriwardanahamy and others (P.P. $\frac{728}{43}$); on the south by Hilbathgodahena claimed by W. Siriwardanahamy and others (P.P. $\frac{728}{43}$); and on the west by Kapritkandadeniya claimed by H. Davith Sinno (P. $\frac{728}{40}$), Hilbathgodahena claimed by W. Siriwardanahamy and others (P.P. $\frac{728}{43}$); and on the north-west by Hilbathgodahena claimed by W. Siriwardanahamy and others (P.P. $\frac{728}{43}$).

4. அளகர 17, ருவிச் 2, பர்லச் 38 விசாலகம அரி கைபறச் இகலான கிசன தைவிற் 728 டரந பரலான கவிடிசெய் பைசின தைவிற் 42 டரந விம்கபிசெய் மாகி—புதுரப அளகர அசினகதி கிசன கைபறச் இகலான; துரையொடுரப கைபறச் டெடு, விநிசுவி. சிர்லர் டநகாதி சஹ தலய அச அசினகதி கிசன கிர்லய் கைபறச் கைபறச் இசுசினகதி $\frac{728}{43}$ விம்கபிசெய்; டகுகுச் விநிசுவி. சிர்லர் டநகாதி சஹ தலய அச அசினகதி கிசன கிர்லய் கைபறச் கைபறச் இசுசினகதி $\frac{728}{43}$ விம்கபிசெய் சஹ விசினா

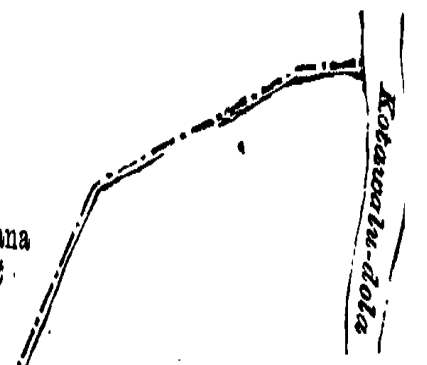
டுரப சி. டுவிசினகதி அசினகதி கிசன கிர்லய் கைபறச் கைபறச் இசுசினகதி $\frac{728}{40}$ விம்கபிசெய், விநிசுவி. சிர்லர் டநகாதி சஹ தலய அச அசினகதி கிசன கிர்லய் கைபறச் கைபறச் இசுசினகதி $\frac{728}{43}$ விம்கபிசெய் சஹ

புதுர விசினாடுரப விநிசுவி. சிர்லர் டநகாதி சஹ தலய அச அசினகதி கிசன கிர்லய் கைபறச் கைபறச் இசுசினகதி $\frac{728}{43}$ விம்கபிசெய். சிர்லர் டநகாதி சஹ தலய அச அசினகதி கிசன கிர்லய் கைபறச் கைபறச் இசுசினகதி $\frac{728}{43}$ விம்கபிசெய்.

4. 17 ஏக்கர் 2 ஹட் 38 பர்சஸ விசாலமுள்ள கெட்டஹுமுள்ளான என்று 728 ம் இலகக படத்தில் காட்டியிருக்கும் 42 ம் இலககமபெற்ற காணித் துண்டின் எலகை, வடக்கு-கொட்டஹுமுள்ளான யென்னும முடிக்குரிய காணி; கிழக்கு-கொட்டவருதொள, டப்ளியு. சிரிவர்தன ஆயியு மற்றவர்களும் உரித்துபேசும ஹிப்பக்கொடஏனை படம் இலகக $\frac{728}{43}$ ம் இலகக துண்டு; தெற்கு-டவ்ளியு. சிரிவர்தனகாயியு மற்றவர்களும் உரித்துபேசும இல்பக்கொடஏனை படம் இலகக $\frac{728}{43}$ ம் இலகக துண்டு; மேற்கு-எச். தாவித்சிள்ளை உரித்துபேசும் கப்றிக்கந்தைசெனிய படம் இலகக $\frac{728}{40}$ ம் இலகக துண்டு, டவ்ளியு. சிரிவர்தன ஆயியும் மற்றவர்களும் உரித்துபேசும ஹிப்பக்கொடஏனை படம் இலகக $\frac{728}{43}$ ம் இலகக துண்டு; வடமேற்கு-டவ்ளியு. சிரிவர்தன ஆயியும் மற்றவர்களும் உரித்துபேசும இல்பக்கொடஏனை படம் இலகக $\frac{728}{43}$ ம் இலகக துண்டு.

KARANDANA VILLAGE

Kotahalumukalana
Crown forest



Hilbatgodahena
P. P. 728
43

728
42

Hilbatgodahena
P. P. 728
43

Kupritkandaniya
P. P. 728
40

Lot 42 called Kotahalumukalana, in extent 17A. 2R. 38P., situated in Yatipauwa village of Meda pattu
in Kuruwiti korale

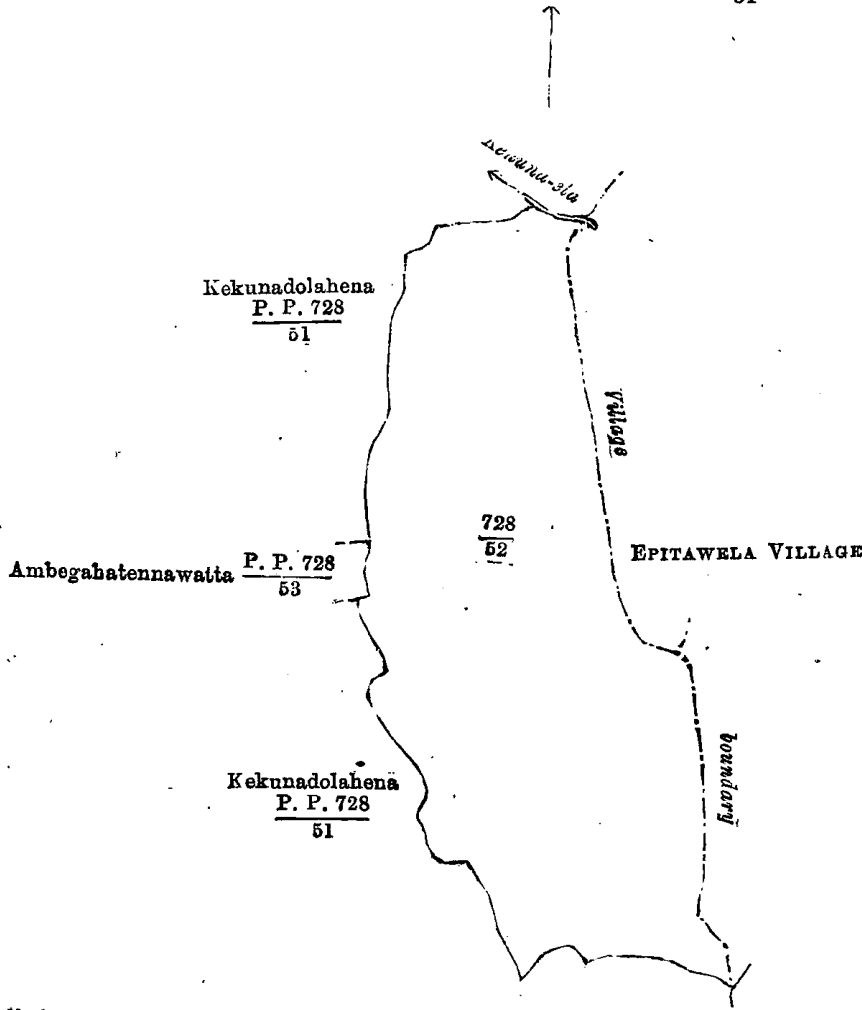
Surveyor-General's Office,
Colombo, September 28, 1900.

S. J. C. MORE,
for Surveyor-General.

5. Land lot 52 in preliminary plan No. 728 called Kodagalamukalana, containing in extent 108 acres 1 rood and 20 perches; bounded on the north by Kekuna-ela; on the east by Epitawala village boundary; on the south by Kekunadolahena claimed by H. Appuhamy and others (P. P. $\frac{728}{51}$); on the west by Kekunadolahena claimed by A. Appuhamy and others (P. P. $\frac{728}{51}$), Ambagahatennawatta claimed by A. Mituruhamy and others (P. P. $\frac{728}{53}$), Kekunadolahena claimed by A. Appuhamy and others (P. P. $\frac{728}{51}$).

5. අක්කර 108, රූපීස් 1, පර්චස් 20 විසාලකම ඇති කෝදලගල මුකලාන කිසන නොමිමර 728 දරන පැලෑන කඩදසියේ පෙනියන නොමිමර 52 දරන මිමිකට්ටියට මාසිම-උතුරට කැකුන අල; නැගෙනහිරට එපිටවල ගම්මාලම; දකුණට ඒ. අප්පුහාමි සහ තවත් අය අස්තිකම් කියන කැකුනදෙලේ හේන මුල්සිතියම $\frac{728}{51}$ මිමිකට්ටිය සහ බස්නාහිරට ඒ. අප්පුහාමි සහ තවත් අය අස්තිකම් කියන කැකුනදෙලේ හේන මුල්සිතියම $\frac{728}{51}$ මිමිකට්ටිය, ඒ. මතුරුහාමි සහ තවත් අය අස්තිකම් කියන අමගහ හේන මුල්සිතියම $\frac{728}{53}$ මිමිකට්ටිය, ඒ. අප්පුහාමි සහ තවත් අය අස්තිකම් කියන කැකුනදෙලේ හේන මුල්සිතියම $\frac{728}{51}$ මිමිකට්ටිය.

5. 108 ஏக்கர் 1 ரூட் 20 பர்சஸ் விசாலமுள்ள கொடகளமுகலான என்று 728 ம் இலக்கப்படத்தில் காட்டியிருக்கும் 52 ம் இலக்கத் துண்டுக்கு எல்லை, வடக்கு-கெருள அல; கிழக்கு-ஏபிட்டவெள கிராம எல்லை; தெற்கு-ஏ. அப்புஆயியு மற்றவர்களும் உரித்துபேசும் கெருள தொளகேன படம் இலக்கம் $\frac{728}{51}$ ம் இலக்க துண்டு; மேற்கு-ஏ. அப்புஆயியு மற்றவர்களும் உரித்துபேசும் கெருளதொளேஏனை படம் இலக்கம் $\frac{728}{51}$ ம் இலக்க துண்டு, ஏ. மிதுறுகாமியு மற்றவர்களும் உரித்துபேசும் அம்பகவறதன்னேவத்த படம் இலக்கம் $\frac{728}{53}$ ம் இலக்க துண்டு, எ. அப்புஆயியும் மற்றவர்களும் உரித்துபேசும் கெருளதொளேஏனை படம் இலக்கம் $\frac{728}{51}$ ம் இலக்க துண்டு.



Lot 52 called Kodagalamukalana in extent 108A. 1r. 20P., situated in Yatipauwa village of Meda pattu in Kuruwiti korale.

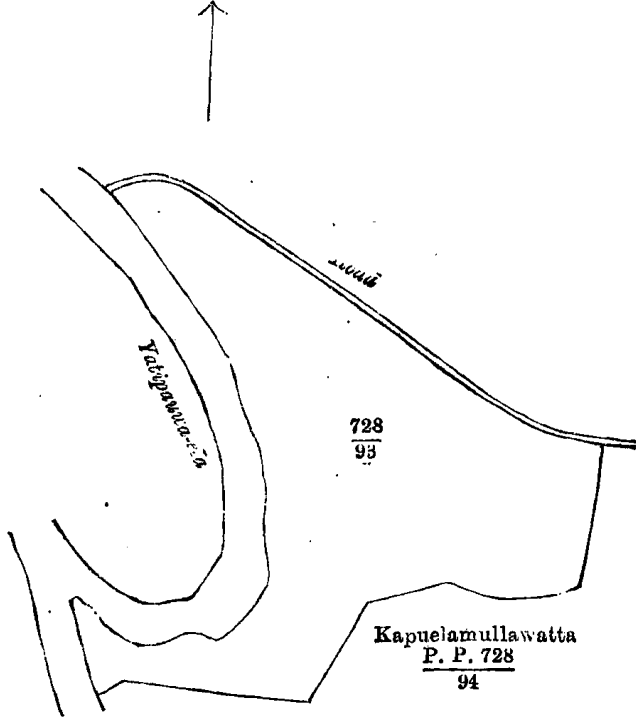
Surveyor-General's Office,
Colombo, September 28, 1900.

S. J. C. MORE,
for Surveyor-General.

6. Land lot 93 in preliminary plan No. 728 called Kapuelagodella, containing in extent 4 acres 1 rood and 36 perches ; bounded on the north by road, east by road, Kapuelamullawatta claimed by L. Hami Arachchi (P. P. $\frac{728}{94}$); on the south by Kapuelamullawatta claimed by L. Hami Arachchi (P. P. $\frac{728}{94}$); and on the west by Yatipauwa-ela.

6. අක්කර 4, රූඩ් 1, පර්චස් 36 විශාලකම ඇති කපුආලකොඩැල්ල කිසි නොමිමර 728 දරන පැරණි කඩදැසියේ පෙනීයන නොමිමර 93 දරන බිම්කට්ටියට මායිම්—උතුරට පාර, නැගෙන ඉරට පාර, අයි. හාමි ආරච්චි අයිතිකම් කිසි කපුආලමුල්ලේ වත්ත මුල්සිතියම $\frac{728}{94}$ බිම් කට්ටිය; දකුණට අයි. හාමි ආරච්චි අයිතිකම් කිසි කපුආලමුල්ලේ වත්ත මුල්සිතියම $\frac{728}{94}$ බිම් කට්ටිය සහ බස්නඉරට යටිපවිඳැල.

6. 4 ஏக்கர் 1 ரூட் 36 பர்சஸ் விசாலமுள்ள கபு அலகொடல்ல என்று 728 ம் இலக்க பிளானில் காட்டியிருக்கும் 93 ம் இலக்கமபெற்ற காணித் துண்டின் எல்லை, வடக்கு-வழி ; கிழக்கு-வழி ; ஐ. காமியூராச்சி உரித்துபேசும் கபு அலமுள்ளேவத்த படம் இலக்கம் $\frac{728}{94}$ ம் இலக்க துண்டு ; தெற்கு-ஐ. காமியூராச்சி உரித்துபேசும் கபு அலமுள்ளேவத்த படம் இலக்கம் $\frac{728}{94}$ ம் இலக்க துண்டு ; மேற்கு-யட்டிபவ்வ அல.



Lot 93 called Kapuelagodella, in extent 4A. 1R. 36P., situated in Yatipauwa village of Meda pattu in Kuruwiti korale.

Surveyor-General's Office,
Colombo, September 28, 1900.

S. J. C. MORE,
for Surveyor-General.

7. Preliminary plan 728.

Lot.	Name of Land.	Extent.
		A. R. P.
98	Pelakosgahahenalanda	7 8 17
100	Indikadahena	15 0 31
		<hr/>
		23 0 8

bounded on the north by Kekunadolahena claimed by A. Appuhamy and others (P. P. $\frac{728}{51}$); east by village boundary of Epita-wala and road ; on the south by Aluketiyakumbura claimed by K. Babaya and others (P. P. $\frac{728}{97}$); on the west by Aluketiyakumbura claimed by K. Babaya and others (P. P. $\frac{728}{97}$), Pelakosgahahenalanda belonging to Crown (P. P. $\frac{728}{99}$), a road ; and on the north-west by Kekunadolahena claimed by A. Appuhamy and others (P. P. $\frac{728}{51}$).

7. சீனியல் 728.

நிமிக்கபிசிய.	ஓய்வோ தம.	நிமிக்கபிசிய.
98 ...	புரூகொசீதககனேனேரூநீடி	ரூ. ரூ. ப.
100 ...	ஓடிக்கபிசிய ...	7 3 17
		15 0 31
		<hr/>
		23 0 8
		<hr/>

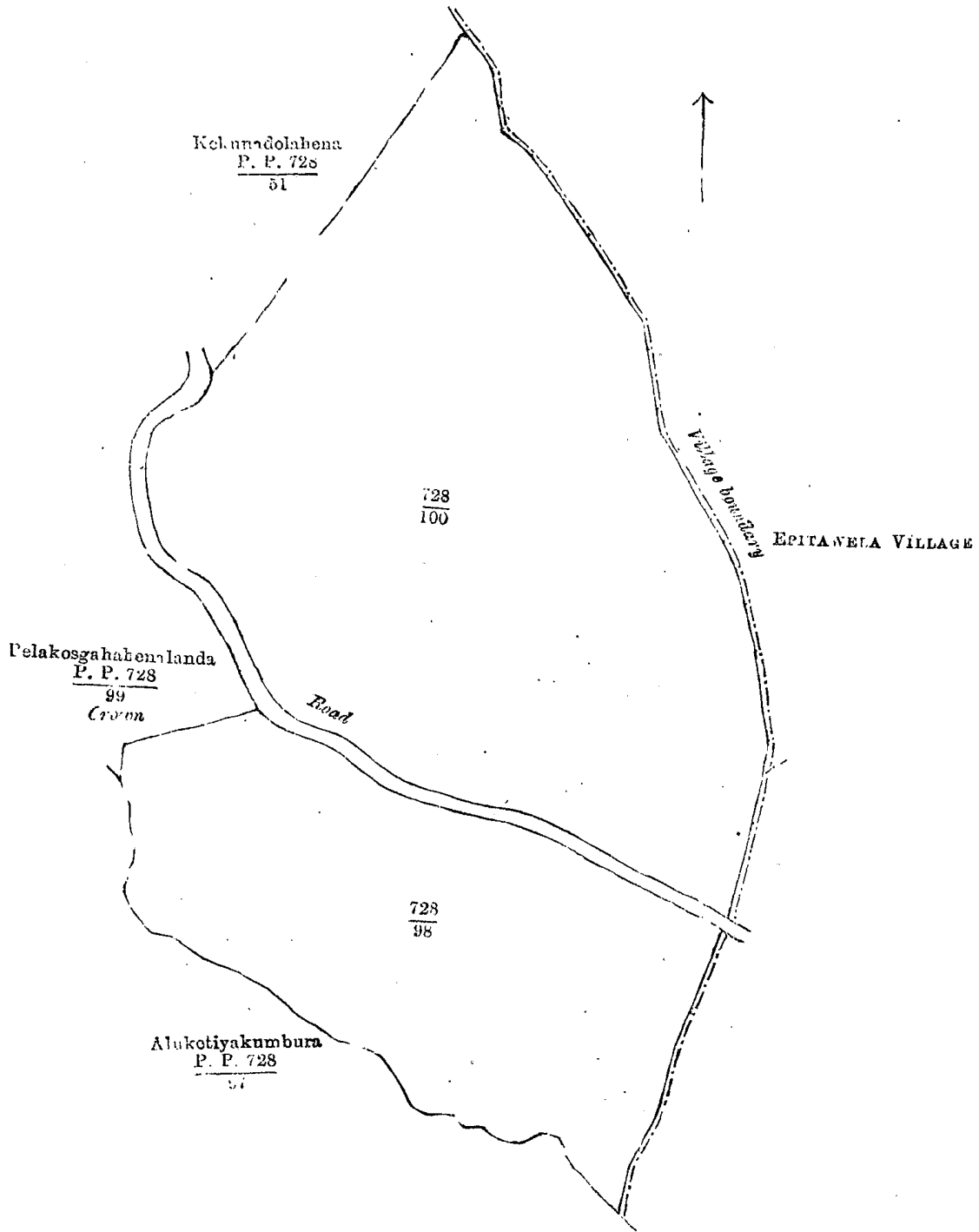
தீவ மூசினீ—ரூகூரவ சீ. அசீபுஹாதி சக தவநீ அச அசீநிகதி கிசக காகூநடேசுளேசீன மூசீ சிநிசம $\frac{728}{51}$ நிமிக்கபிசிய; தாகூனூரவ சீசீபவரூ ததி மூஓதி சக பாரநீடி; டகூநவ னீ. லலயா சக தவநீ அச அசீநிகதி கிசக அசீகூரீசகூகூர மூசீ சிநிசம $\frac{728}{97}$ நிமிக்கபிசிய; லசீநாகூரவ னீ. லலயா சக தவநீ அச அசீநிகதி கிசக அசீகூரீசகூகூர மூசீ சிநிசம $\frac{728}{97}$ நிமிக்கபிசிய, அசீபுடி அசீநிகதி கிசக புரூகொசீதககனேனேரூநீடி மூசீ சிநிசம $\frac{728}{99}$ நிமிக்கபிசிய, பாரநீடி, சக ரூகூர லசீநாகூரவ சீ. அசீபு ஹாதி சக தவநீ அச அசீநிகதி கிசக காகூநடேசுளேசீன மூசீ சிநிசம $\frac{728}{51}$ நிமிக்கபிசிய.

பிளானிள் இலக்கம 728.

தூண்டிள்	காணியிள் பெயர்.	விசாலம்.
7. இலக்கம.	பலகொஸ்காகேனேலநீக	ரூ. ரூ. ப.
98 ...	இந்திகடகேனீ	7 3 17
100 ...		15 0 31
		<hr/>
		23 0 8
		<hr/>

இதற் கெல்கை, வடக்கு-ஏ. அப்புக்காமியு மற்றவர்களும் உரித்துபேசும் கெருளதொள ஏனீ; கிழக்கு-ஏபிட்டவள கிராம எல்கையும் வழியும்; தெற்கு-கே. பயயாவு மற்றவர்களும் உரித்துபேசும் அளுகெட்டியேகுப்புற படம் இலக்கம் $\frac{728}{97}$ ம் இலக்க துண்டு; மேற்கு-கே. பயயா வும் மற்றவர்களும் உரித்துபேசும் அளுகெட்டியேகுப்புற படம் இலக்கம் $\frac{728}{97}$ ம் இலக்க துண்டு, முடிக்குரிய பலகொஸ்காவேறேனேலநீகை படம் இலக்கம் $\frac{728}{99}$ ம் இலக்க துண்டு, ஓர் வழி; வடகிழ க்கு-ஏ. அப்புக்காமியு மற்றவர்களும் உரித்துபேசும் கெருளதொளஏனீ படம் இலக்கம் $\frac{728}{51}$ ம் இல கக துண்டு.

[For Tracing see page 10.]



Situation : Yatipauwa village in Meda putta of Kuruwiti korale.

Lot.	Name of Land.	Extent.
		A. R. P.
98 ...	Pelakosgahahenalanda ...	7 3 17
100 ...	Indikadahena ...	15 0 31

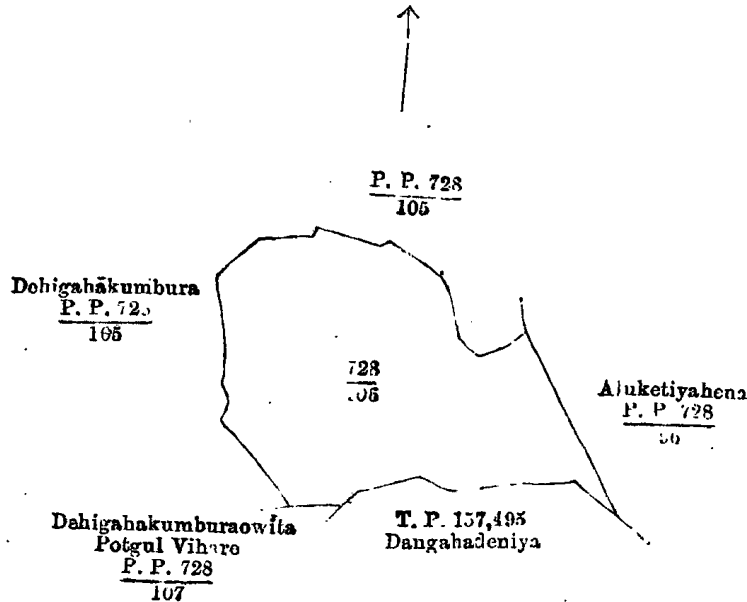
Surveyor-General's Office,
Colombo, September 28, 1900.

S. J. C. MORE,
for Surveyor-General.

8. Lot 106 in preliminary plan No. 728 called Panugalgodella, containing in extent 2 acres 3 roods and 1 perch ; bounded on the north by Dehigahakumbura claimed by D. Juama and others (P. P. $\frac{728}{105}$); on the east by Aluketiyahena claimed by D. Karonchiya and others (P. P. $\frac{728}{96}$); on the south by land appearing in title plan 157,495 called Dangaha deniya claimed by Imiyanhamillagehami, Dehigahakumburaowita claimed by Potgul Vihare (P. P. $\frac{728}{107}$); and on the west by Dehigahakumbura claimed by D. Juama and others. (P. P. $\frac{728}{105}$).

8. අක්කර 2, රූඩ්ස් 3, පර්චස් 1 විසාලතම ඇති පහුගල්ගොඩැල්ල කියන නොමිමර 728 දරන පැලෑටි කඩදැසියේ පෙනීයන නොමිමර 106 දරන බිම්කට්ටියට මාසිම්—උතුරට ඩී. ජුවාමා සහ තවත් අය අයිතිකම් කියන දෙහිගහකුඹුර මුල් සිතියම $\frac{728}{105}$ බිම්කට්ටිය; නැගෙනහිරට ඩී. කරෙත් විසා සහ තවත් අය අයිතිකම් කියන අඵකැටියෙන් මුල් සිතියම $\frac{728}{95}$ බිම්කට්ටිය; දකුණට ඉමියාහා මල්ලායේ හාමි අයිතිකම් කියන දන්ගහදෙණිය කියන නොමිමර 157,495 දරන පිඹුරු කඩදැසියේ පෙනෙන ඉඩම, පොත්ගල්විහාරේ අයිතිකම් කියන දෙහිගහකුඹුරේ බිට්ටි මුල් සිතියම $\frac{728}{107}$ බිම්කට්ටිය; බස්නාහිරට ඩී. ජුවාමා සහ තවත් අය අයිතිකම් කියන දෙහිගහකුඹුර මුල් සිතියම $\frac{728}{105}$ බිම්කට්ටිය.

8. 2 අක්කර 3 ආදි 1 පාර්ශ්ව විසාලතම පහුගල්ගොඩැල්ල කියන නොමිමර 728. ම් இலக்க படத்தில் இருக்கும் 106 ம இலக்கம்பெற்ற காணித்துண்டின் எல்லை, வடக்கு-உ. ஜ-வமாவும் மற்றவர்களும் உரித்துப்பேசும் தெக்கிராகும்புற படம் இலக்கம் $\frac{728}{105}$ ம் இலக்க துண்டு; கிழக்கு-டி. கரெත්சியாவும் மற்றவர்களும் உரித்துப்பேசும் அலுகட்டி.பேரணை படம் இலக்கம் $\frac{728}{96}$ ம் இலக்க துண்டு; தெற்கு-அ.பி. காயி உரித்துப்பேசும் 157,495 ம இலக்க பிறகு கடதாசியில் காண்கிற தனகாத்தெனிய பென்கிற காணி; பொக்குள்விகாறை உரித்துப்பேசும் தெக்கிராகும்புறேஷிட்ட படம் இலக்கம் $\frac{728}{107}$ ம் இலக்க துண்டு; மேற்கு-டி. ஜ-வமாவும் மற்றவர்களும் உரித்துப்பேசும் தெக்கிராகும்புற படம் இலக்கம் $\frac{728}{105}$ ம் இலக்க துண்டு.



Lot 106 called Panugalgodella, in extent 2a. 3r. 1p., situated in Yatipauwa village of Meda pattu in Kuruwiti korale.

Surveyor-General's Office,
Colombo, September 28, 1900.

S. J. C. MORE,
for Surveyor-General.

9. Preliminary plan 728.						Extent.	
Lot.		Name of Land.				A.	R. P.
112	...	Boralumkalana	2	3 37
113	...	Boralumkalanawatta	14	1 38
114	...	Galhiramukalana	11	0 20
						28	2 15

bounded on the north by Bogodakumbura claimed by G. Ranhami and others (P. P. $\frac{728}{117}$), on the east by land described in title plan 127,024 called Boraluwamukalana claimed by P. A. Podihami and another, a road; south-east by Boralumukalana claimed by R. Mituruhamy (P. P. $\frac{728}{111}$), Dehigahakumbura claimed by D. Juama and others (P. P. $\frac{728}{105}$); on the south by Degganagodella claimed by R. Haramanis and others (P. P. $\frac{728}{110}$), Dehigahakumbura claimed by D. Juama and others

(P. P. $\frac{728}{105}$), Etamorlanda claimed by S. Vedarala and other (P. P. $\frac{728}{77}$); on the west by Yatipauwa-ela; and on the north-west by Boraluwattahena claimed by A. Mituruhamy and others (P. P. $\frac{728}{116}$), and Bogodakumbura claimed by G. Ranhami and others (P. P. $\frac{728}{117}$).

9. சிவியல் 728.

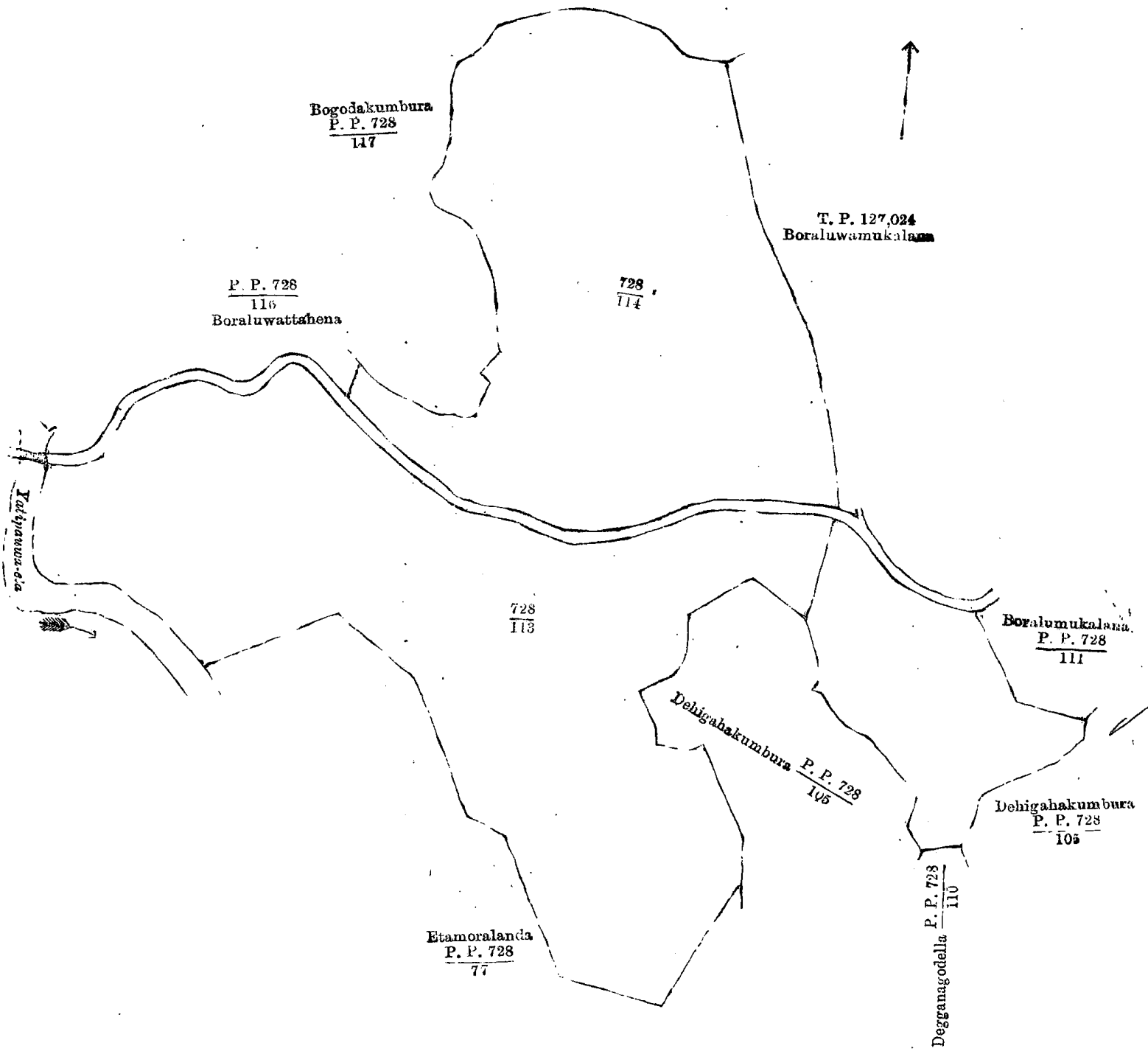
நிலைப்பெயர்.	ஓய்வோர் உயர்.	நிலைப்பெயர்.	ரூ. ரூ. ப.
112 ...	வெள்ளையினர்	...	2 3 37
113 ...	வெள்ளையினர்	...	14 1 38
114 ...	வெள்ளையினர்	...	11 0 20
			<hr/>
			28 2 15

இவ்வாறு—முதலில் சி. ரவியாமின் பங்கு வலிவு அளவு அளவிடும் நிலைப்பெயர் கொடுக்கப்பட்டிருக்கிறது. 728/117 நிலைப்பெயர்; அப்போது முதலில் சி. சி. சிவியாமின் பங்கு வலிவு அளவு அளவிடும் நிலைப்பெயர் கொடுக்கப்பட்டிருக்கிறது. 127,024 ரூபாய் பங்கு வலிவு அளவு அளவிடும் நிலைப்பெயர் கொடுக்கப்பட்டிருக்கிறது. 728/111 நிலைப்பெயர், சி. சிவியாமின் பங்கு வலிவு அளவு அளவிடும் நிலைப்பெயர் கொடுக்கப்பட்டிருக்கிறது. 728/105 நிலைப்பெயர்; அப்போது முதலில் சி. ரவியாமின் பங்கு வலிவு அளவு அளவிடும் நிலைப்பெயர் கொடுக்கப்பட்டிருக்கிறது. 728/110 நிலைப்பெயர், சி. சிவியாமின் பங்கு வலிவு அளவு அளவிடும் நிலைப்பெயர் கொடுக்கப்பட்டிருக்கிறது. 728/105 நிலைப்பெயர், சி. சிவியாமின் பங்கு வலிவு அளவு அளவிடும் நிலைப்பெயர் கொடுக்கப்பட்டிருக்கிறது. 728/77 நிலைப்பெயர், சி. சிவியாமின் பங்கு வலிவு அளவு அளவிடும் நிலைப்பெயர் கொடுக்கப்பட்டிருக்கிறது. 728/116 நிலைப்பெயர், சி. சிவியாமின் பங்கு வலிவு அளவு அளவிடும் நிலைப்பெயர் கொடுக்கப்பட்டிருக்கிறது. 728/117 நிலைப்பெயர், சி. சிவியாமின் பங்கு வலிவு அளவு அளவிடும் நிலைப்பெயர் கொடுக்கப்பட்டிருக்கிறது.

பிள்ளையின் இலக்கம் 728.

9. அண்டின் இலக்கம்.	காணியின் பெயர்.	விசாலம்.
112 ...	பொறையினர்	...
113 ...	பொறையினர்	...
114 ...	பொறையினர்	...
<hr/>		
28 2 15		

இதற்கு எல்லை, வடக்கு-ஜி. நன்காயியு மற்றவர்களும் உரித்துப் பேசும் போடு காடகும்புற படம் இலக்கம் $\frac{728}{117}$ ம் இலக்க துண்டு; கிழக்கு-பி. எ. பொடிகாயியு மின்னமொருவனும் உரித்துப் பேசும் 127,024 ம் இலக்க பிசுற கட்டாயியில் காண்கிற பொறையினர் வேறுபாடு என்பது சொல்லப்படும் காணி, ஓர் வழி; தென்கிழக்கு-ஆர். மிதுறுகாயி உரித்துப் பேசும் பொறையினர் வேறுபாடு என்பது சொல்லப்படும் இலக்கம் $\frac{728}{111}$ ம் இலக்க துண்டு, டி. ஜ-வமாவு மற்றவர்களும் உரித்துப் பேசும் தென்கிழக்குமேற்புற படம் இலக்கம் $\frac{728}{105}$ ம் இலக்க துண்டு; தெற்கு-ஆர். கறமானிக மற்றவர்களும் உரித்துப் பேசும் தென்கிழக்குமேற்புற படம் இலக்கம் $\frac{728}{110}$ ம் இலக்க துண்டு, டி. ஜ-வமாவும் மற்றவர்களும் உரித்துப் பேசும் தென்கிழக்குமேற்புற படம் இலக்கம் $\frac{728}{105}$ ம் இலக்க துண்டு, எஸ். வெதராலியும் மற்றவர்களும் உரித்துப் பேசும் அட்டமொறலந்த படம் இலக்கம் $\frac{728}{77}$ ம் இலக்க துண்டு; மேற்கு-யட்டிப்பவ்வு எஸ்; வடமேற்கு-ஏ. மிதுறுகாயியும் மற்றவர்களும் உரித்துப் பேசும் பொறையினர் வேறுபாடு என்பது சொல்லப்படும் இலக்கம் $\frac{728}{116}$ ம் இலக்க துண்டு, ஜி. நன்காயியு மற்றவர்களும் உரித்துப் பேசும் போடு காடகும்புற படம் இலக்கம் $\frac{728}{117}$ ம் இலக்க துண்டு.



Situation : Yatipauwa village of Meda pattu in Kuruwiti korale.

Lot.	Name of Land.	Extent.		
		A.	R.	P.
112	Boralumukalana	2	3 37
113	Boralumukalanawatta	14	1 38
114	Galhiramukalana	11	0 20

Surveyor-General's Office,
Colombo, September 23, 1900.

S. J. C. MORE,
for Surveyor-General.