

SUPPLEMENT

TO

The Ceylon Government Gazette,

PART III.

FRIDAY, OCTOBER 25, 1901.

NOTICES UNDER THE WASTE LANDS ORDINANCES.

[Notice under "The Waste Lands Ordinances, 1897, 1899, and 1900."]

TAKE notice, that unless within three months from the 27th day of September, 1901, the persons, if any, who claim any interest in the lands hereinafter mentioned or in any one or more of such lands, appear before the Government Agent of the Province of Sabaragamuwa at the Ratnapura Kachcheri and make claim to the said lands or any of them or to some interest therein :

Such Government Agent, in pursuance of the powers in him vested by Ordinance No. 1 of 1897, will declare by writing under his hand that the said lands or such of them, as to which no claim has been made, are the property of the Crown.

E. M. BYRDE, Government Agent.

Description of Lands referred to.

The following lots, all situated in the village Yatipauwa in the Meda pattuwa of the Kuruwiti korale in the District of Ratnapura, in the Province of Sabaragamuwa, as described in the annexed plan :-

- 1. Land lot 2 in preliminary-plan No. 728 called Tennapitamukalana, containing in extent 383 acres and 3 roods ; bounded on the north by Indola and Karandana village boundary ; on the east by Hilbathgodahena claimed by W. Siriwardanahamy and others (P. P. 728/43), Kandekumbura claimed by W. Siriwardana and others (P. P. 728/37), Kandekumburadeniya claimed by W. Siriwardana and others (P. P. 728/36), Galapallehena claimed by S. Vedarala and others (P. P. 728/3); on the south by Galapallehena claimed by S. Vedarala and others (P. P. 728/3); on the west by Galapallehena claimed by S. Vedarala and others (P. P. 728/3), Elakanda claimed by H. Kapurala and others (P. P. 728/4), Galapallehena claimed by S. Vedarala and others (P. P. 728/3), and Walagal-ela.

මෙහි පහත සඳහන්වන ඉඩබිම් සමකව තිබෙන අයිතිකරුන් ඇති කෙනෙක් ඉන්නවානම් ඒ අය වසී 1901 ක්ව සැප්තැම්බර් මස 27 වෙනි දින පටන් තුන්මාසයක් ඇතුළත රත්නපුරේ කවුච්චියට ඇවිත් සබරගමු පලාතේ ආණ්ඩුවේ ඒජන්ත උන්වනාන්සේ ඉදිරිපිට පෙනී සිට එකී ඉඩම් වලට හෝ ඉන්එකකට තිබෙන අයිතිකම් නොහොත් ඒ සමකව තිබෙන වැදගත්කම කියා නොසිටියොත් එකී ආණ්ඩුවේ ඒජන්ත උන්වනාන්සේ විසින් වසී 1897 තේ 1 වෙනි ආඥාපණතෙන් උන්වනාන්සේට ලැබී තිබෙන බලපෑම වන බලය ප්‍රකාරයට, අයිතිකරුන් කියා නොසිටිය ඒ ඉඩම් රජසහනක ඉඩම් බව උන්වනාන්සේගේ අත්සන ඇති ලියවිල්ලකින් එලිදරව්කරණ බව මෙයින් දනගන සුතුයි.

ඊ. ඇම්. බර්ඩ්, ආණ්ඩුවේ ඒජන්ත වහන.

ඉඩම්වල තොරතුරු.

සබරගමු පලාතේ රත්නපුරේ දිස්ත්‍රික්කවට අයිති කුරුවිටිකෝරලේ මැදපත්තුවේ යටිපව්ව යන ගම පිහිටි මීට අමුණාපු සහතික සිතියමේ පෙහියන මෙහි පහත සඳහන්කරන බිම්කව්වි :-

- 1. අක්කර 383, රූපීස් 3, විසාලකම ඇති තැන්නපිට මුකලාන කියන නොමිමර 728 දරන පැලෑන්කඩදසියේ පෙහියන නොමිමර 2 දරන බිම්කව්වියට මාසිලි-උතුරට ඉන්දෙල සහ කරදන ගම මාඉම ; නැගෙනහිරට ඩබ්ලිව්. සිරිවර්දන සහ තවත් අය අයිතිකම් කියන සිත්බත්ගොඩසේන මුල් සිතියම 728/43 බිම්කව්විය, ඩබ්ලිව්. සිරිවර්දන සහ තවත් අය අයිතිකම් කියන කන්දේ කුඹුර මුල් සිතියම 728/37 බිම්කව්විය, ඩබ්ලිව්. සිරිවර්දනහාමි සහ තවත් අය අයිතිකම් කියන කන්දේකුඹුරේ දෙතිය මුල් සිතියම 728/36 බිම්කව්විය, ඇස් වෙදරල සහ තවත් අය අයිතිකම් කියන ගලපල්ලේ හේන මුල් සිතියම 728/3 බිම්කව්විය ; දකුණට ඇස් වෙදරල සහ තවත් අය අයිතිකම් කියන ගලපල්ලේ හේන මුල් සිතියම 728/3 බිම්කව්විය ; බස්නාහිරට ඇස් වෙදරල සහ තවත් අය අයිතිකම් කියන ගලපල්ලේ හේන මුල් සිතියම 728/3 බිම්කව්විය, එච්. කපුරල සහ තවත් අය අයිතිකම් කියන ඇලකන්ද මුල් සිතියම 728/4 බිම්කව්විය, ඇස් වෙදරල සහ තවත් අය අයිතිකම් කියන ගලපල්ලේ හේන සහ වල්ලා ගල් ඇල.

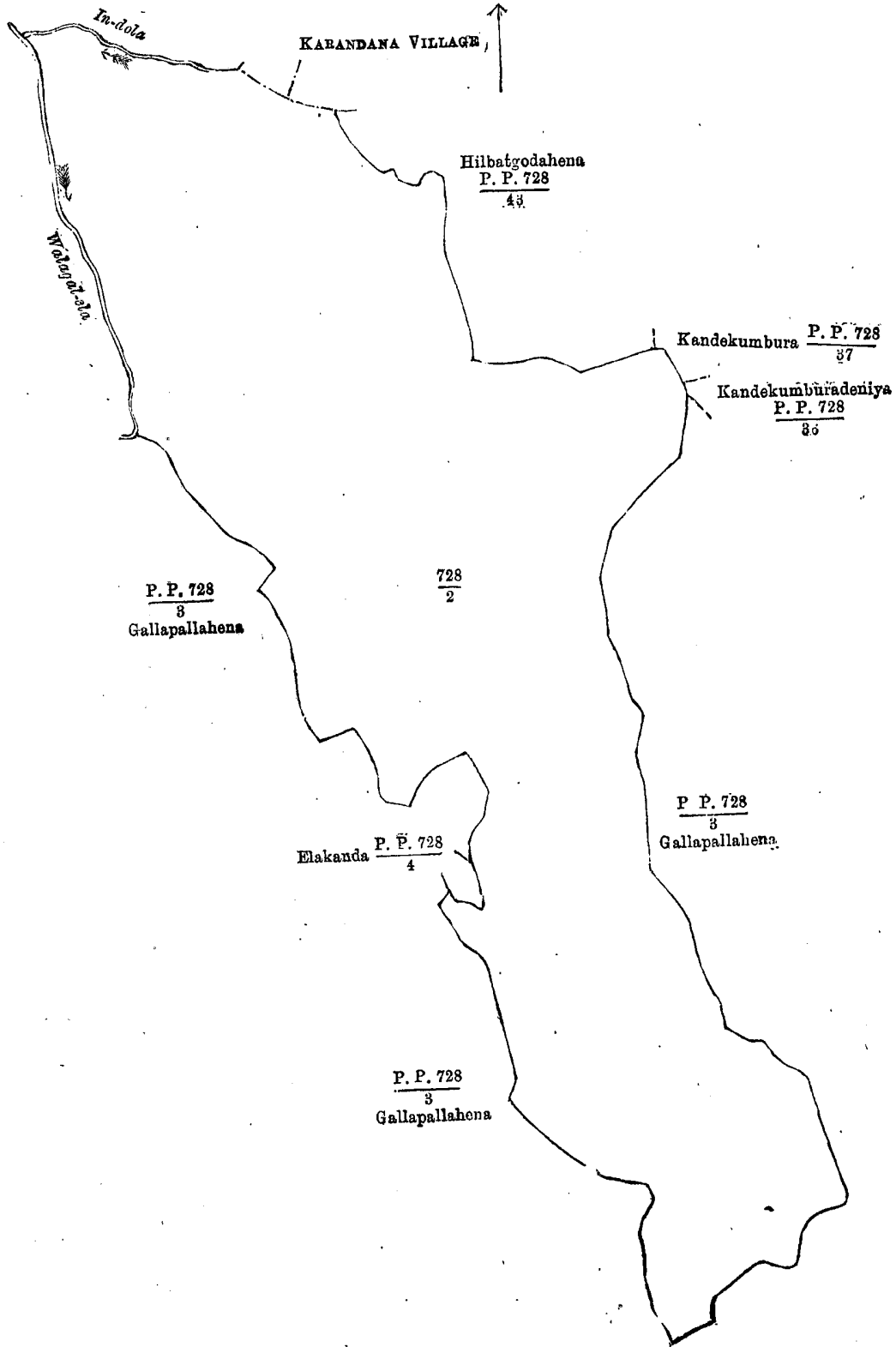
1901 ம் (ஆ) பிராட்டாசிஸ்டீ 27 ந் திகதியிலிருந்து மூன்று மாதத்துள்ளே இதிலே பினனர்ச் சொல்லப்படும் காணிகளிலே ஏதும் உடந்தையுள்ளவர்களென உரித்துப்பேசுபவர்களையாருமுண்டாநால், அவர்கள் இரத்தினப்புரிக் கச்சேரியில் சபறகமுவை மாகாணத்து அரசாட்சி ஏசென்று அவர்கள் முன்பாகத் தெரிபட்டுக் குறித்த காணிகளுக்கு அல்லது அவைகளில் யாதும் உடந்தைக்கு உரித்துண்டெனச் சாதித்தாலன்றி, குறித்த அரசாட்சி ஏசென்று அவர்களுக்கு 1897 ம் (ஆ) - த்து 1 ம் இலக்கச்சட்டத்தினால் கொடுக்கப்பட்டிருக்கும் தத்துவங்களின் பிரகாரம் உரித்துப்பேசப்படாதவையாகிய குறித்த காணிகள் முடிக்குரிய ஆதனமென அவர்கள் கையொப்பத்தோடு எழுந்திலே வெளிப்படுத்துவார்க ளென்பதை அறிந்துகொள்க.

ஈ. எம். பார்ட்,
அரசாட்சி ஏசென்று.

காணிகளின் விவரம்.

சபறகமுவை மாகாணம் இரத்தினப்புரி டிஸ்திரிக்கைச்சேர்ந்த குறுவிட்டி கோறனை மகபத்துவையில் யட்டிப்பாவவை என்னும் கிராமத்தில் இத்தோடணைத்திருக்கும் படத்தில் காண்கிற (1) 383 ஏக்கரும் 3 றாட்டும் விசாலமுள்ள தன்னபிட்டமுகளானே என்று 728 ம் இலக்கப் படத்தில் காட்டியிருக்கும் 2 ம் இலக்கம்பெற்ற காணித்துண்டின் எல்லைகளாவன: வடக்கு-இன் தொளையும் சுறந்தனை யென்ற கிராம யெல்கை; கிழக்கு-டவ்ளியு, சிறிவர்தனகாமியும் மற்றவர்களும் உரித்துபேசும் கில்லத்தகொடஏனை படம் இலக்கம் $\frac{728}{43}$ ம் இலக்க காணித்துண்டு, டவ்ளியு, சிறிவர்தனயும் மற்றவர்களும் உரித்துபேசும் 728 ம் இலக்கப் படத்தில் கந்தேசும்புறதெனிய யென்று சொல்லப்படும் 36 ம் 37 ம் இலக்கத் துண்டு, எஸ். வெதரூளையும் மற்றவர்களும் உரித்துபேசும் களபள்ளேவேறனை படம் இலக்கம் $\frac{728}{3}$ ம் இலக்க துண்டு; தெற்கு-எஸ, வெதரூளையும் மற்றவர்களும் உரித்துபேசும் களபள்ளேஏனை படம் இலக்கம் $\frac{728}{3}$ ம் இலக்க துண்டு, மேற்கு-எஸ, வெதரூளையும் மற்றவர்களும் உரித்துபேசும் களபள்ளேஏனை படம் இலக்கம் $\frac{728}{3}$ ம் இலக்க துண்டு, எச். வெதரூளையும் மற்றவர்களும் உரித்துபேசும் களபள்ளேஏனை படம் இலக்கம் $\frac{728}{3}$ ம் இலக்க துண்டு, எச். கபுறள உரித்துப்பேசும் அலகந்தயும் வளகள் அலயும் படம் இலக்கம் $\frac{728}{4}$ ம் இலக்க துண்டு.

[For Tracing see page 3.]



Lot 2 called Tennapitamukalana, in extent 383A. 3R. 0P., situated in Yatipauwa village of Meda pattu in Kuruwiti korale.

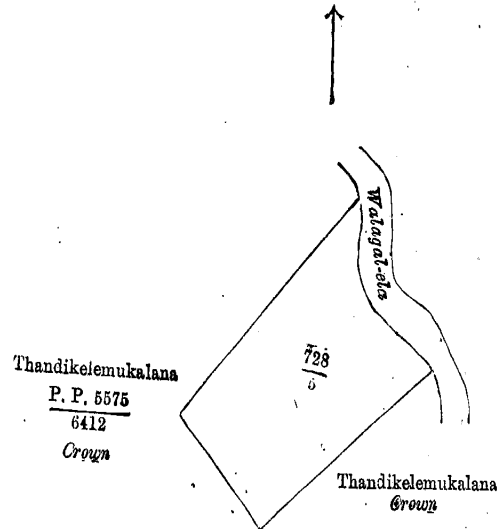
Surveyor-General's Office,
Colombo, September 28, 1900.

S. J. C. MORE,
for Surveyor-General.

2. Land lot 5 in preliminary plan No. 728 called Thandikelamukalana, containing in extent 1 acre 3 roods and 34 perches bounded on the north by Crown land called Thandikelemukalana and Walagal-ela; on the east by Walagal-ela; on the south, west, and north-west by Thandikelemukalana Crown land (P. P. $\frac{5,575}{6,412}$).

2. අක්කර 1, රූඩ්ස් 3, පර්චස් 34 විසාලකම ඇති තහන්දිකුලේ මුකලාන කිසන නොමි මර 728 දරන පැලෑටිකඩදසියේ පෙනීයන නොමමර 5 දරන බිම්කවරියට මාසිම්-උතුරට අණ දිව අසිතිකම් කිසන තහන්දිකුලේ මුකලාන සහ වල්ලාගල් ඇල; නැගෙනහිරට වල්ලාගල් ඇල; දකුනට, බස්නාහිරට සහ උතුරුබස්නාහිරට අණදිව අසිතිකම් කිසන තහන්දිකුලේ මුකලාන මුල් සිතියම $\frac{5,575}{6,412}$ බිම්කවරිය.

2. 1 ஏக்கர் 3 மூட 34 பர்சஸ் விசாலமுள்ள த அந்திகலமுகலான என்று 728 ம் இல க்கப்படத்தில் காட்டியிருக்கும் 5 ம் இலக்கம் பெற்ற காணித் துண்டின் எல்லை, வடக்கு-தவறந்தி கலேமுகலான என்ற முடிக்குரிய காணி, வளகள் அல; கிழக்கு-வளகள் அல; தெற்கு மேற்கு வடமேற்கு-த அந்திகலேமுகலான (முடிக்குரிய நிலம்) படம் இலக்கம் $\frac{5,575}{6,412}$ ம இலக்க துண்டு.



Lot 5 called Thandikelemukalana, in extent 1A. 3R. 34P., situated in Yatipauwa village of Meda pattu in Kuruwiti korale.

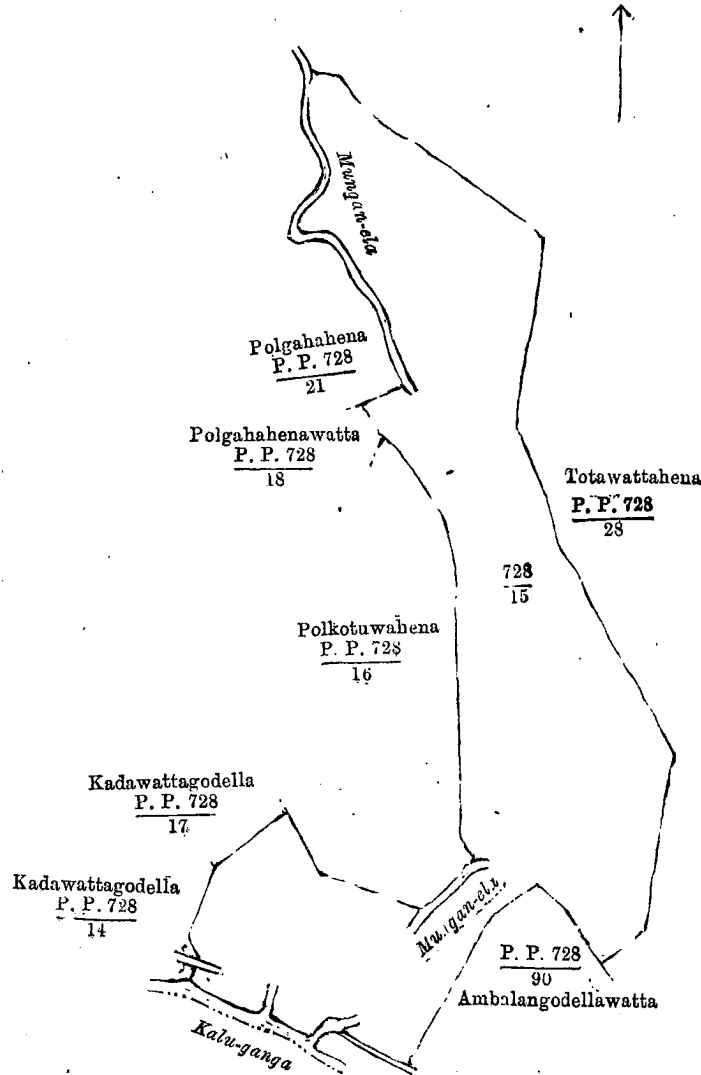
Surveyor-General's Office,
Colombo, September 28, 1900.

S. J. C. MORE,
for Surveyor-General.

3. Land lot 15 in preliminary plan No. 728 called Munganaelawaturana, containing in extent 7 acres 1 rood and 8 perches; bounded on the north and east by Totawatthena claimed by Silinduhamy Vedarala and others (P. P. $\frac{728}{28}$); south by Ambalangodellawatta claimed by Hendrick Kapurula (P. P. $\frac{728}{90}$) and Kalu-ganga; on the west by Kadawatagodella claimed by H. Kapurula and others (P. P. $\frac{728}{14}$), Kadawatagodella claimed by H. Kapurula and others (P. P. $\frac{728}{17}$), Mungan-ela, Polkotuwahena claimed by Hendrick Kapurula (P. P. $\frac{728}{16}$), Polgahahenawatta claimed by A. Setuhamy and others (P. P. $\frac{728}{18}$) Polgahahena claimed by A. Setuhamy and others (P. P. $\frac{728}{21}$), and Mungan-ela.

3. අක්කර 7, රූඩ්ස් 1, පර්චස් 8, විසාලකම ඇති මුන්ගන්ඇල වතුරන කිසන නොමි මර 728 දරන පැලෑටිකඩදසියේ පෙනීයන නොමමර 15 දරන බිම්කවරියට මාසිම්-උතුරට සහ නැගෙනහිරට සිලින්දහාමි වෙදරල සහ තවත් අය අසිතිකම් කිසන නොටවත්තේ සේන මුල් සිතියම $\frac{728}{28}$ බිම්කවරිය; දකුනට හෙන්ද්‍රික් කපුරල අසිතිකම් කිසන අඹලන්ගොඩැල්ලේ වත්ත මුල් සිතියම $\frac{728}{90}$ බිම්කවරිය සහ කළුගහ සහ බස්නාහිරට එච්. කපුරල සහ තවත් අය අසිතිකම් කිසන කඩවතගොඩැල්ලේ මුල් සිතියම $\frac{728}{14}$ බිම්කවරිය, එච්. කපුරල සහ තවත් අය අසිතිකම් කිසන කඩවතගොඩැල්ලේ මුල් සිතියම $\frac{728}{17}$ බිම්කවරිය, මුන්ගන්ඇල හෙන්ද්‍රික් කපුරල අසිතිකම් කිසන පොල්කොටුව සේන මුල් සිතියම $\frac{728}{16}$ බිම්කවරිය, ඒ. සේතුහාමි සහ තවත් අය අසිතිකම් කිසන පොල් ගහසේනේ වත්ත මුල් සිතියම $\frac{728}{18}$ බිම්කවරිය, ඒ. සේතුහාමි සහ තවත් අය අසිතිකම් කිසන පොල්ගහසේන මුල් සිතියම $\frac{728}{21}$ බිම්කවරිය සහ මුන්ගන් ඇල.

3. 7 ஏக்கர் 1 மூட்டி 8 பர்சல விசாலமுள்ள முங்கன அலவதுரான என்று 728 ம இலக்க படத்தில் காட்டியிருக்கும் 15 ம் இலக்கம்பெற்ற காணித்துண்டின் எலகை, வடக்கு கிழக்கு-சின் ந்த ஆமி வெதரூளயும் மற்றவர்களும் உரித்துப்பேசும் தொட்டவத்தேவனை படம் இலக்கம் 728 ம் இலக்க துண்டு; தெற்கு-என் திரிக் கபுரூள உரித்துப்பேசும் அம்பளன்கொடல்லேவத்த படம் இலக்கம் $\frac{728}{90}$ ம் இலக்க துண்டு, களுக்கயும்; மேற்கு-எச். கபுரூளயும் மற்றவர்களும் உரித்துப் பேசும் கடவத்தகொடல்ல படம் இலக்கம் $\frac{728}{14}$ ம் இலக்க துண்டு, எச். கபுரூளயும் மற்றவர்களும் உரித்துப்பேசும் கடவத்தகொடல்ல படம் இலக்கம் $\frac{728}{17}$ ம் இலக்க துண்டு, முனுகள் அல, ஹென் திரிக் கபுரூள உரித்துப்பேசும் பொள்கொட்டுவனை படம் இலக்கம் $\frac{728}{16}$ ம் இலக்க துண்டு, ஏ. சேது காமியும் மற்றவர்களும் உரித்துப்பேசும் பொள்காவனைவத்தை படம் இலக்கம் $\frac{728}{18}$ ம் இலக்க துண்டு, ஏ. சேது ஆமியும் மற்றவர்களும் உரித்துப்பேசும் பொல்க அவனை படம் இலக்கம் $\frac{728}{21}$ ம் இலக்க துண்டு, முனுகள் அலையும்.



Lot 15 called Munganelawaturana, in extent 7A. 1R. 8P., situated in Yatipauwa village of Meda pattu in Kuruwiti korale.

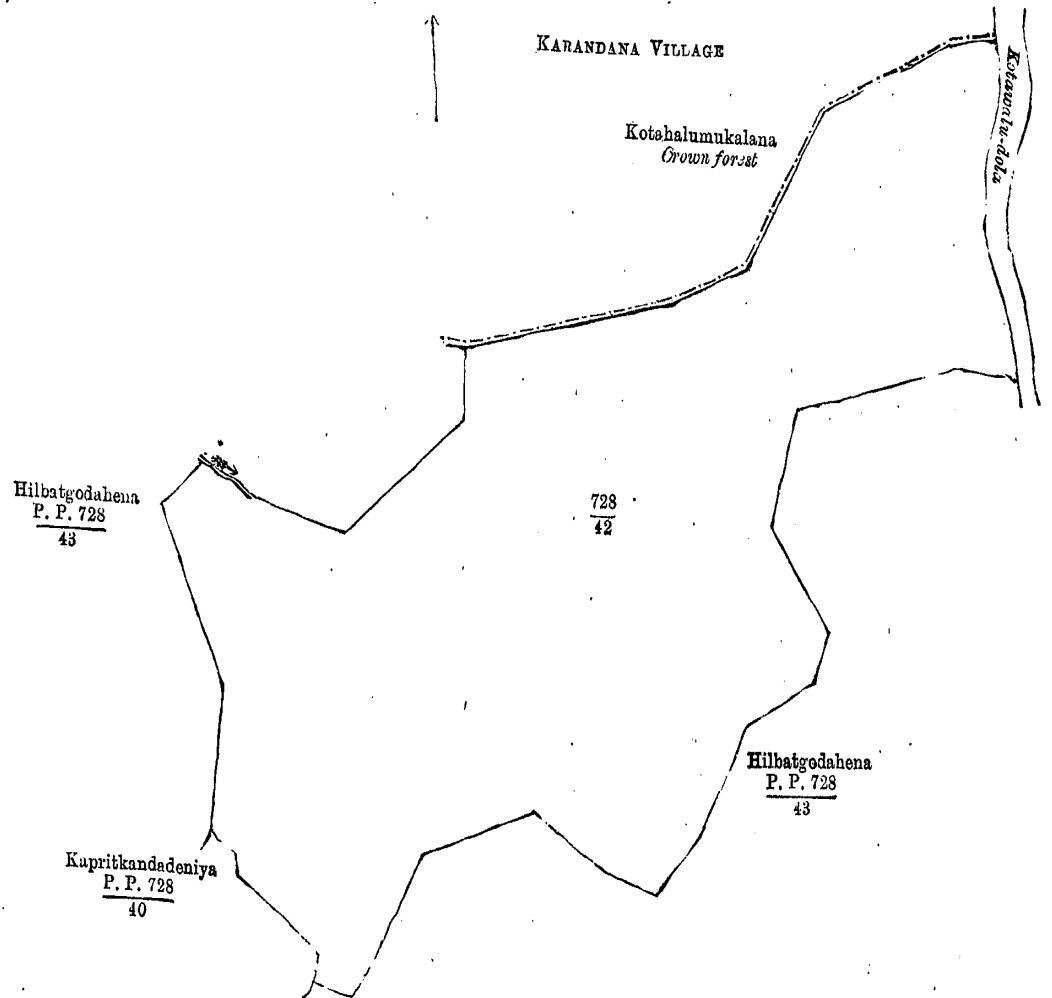
Surveyor-General's Office,
Colombo, September 28, 1900.

S. J. C. MORE,
for Surveyor-General.

4. Land lot 42 in preliminary plan No. 728 called Kotahalumukalana, containing in extent 17 acres 2 roods and 38 perches; bounded on the north by Crown land called Kotahalumukalana; on the east by Kotawaludola, Hilbathgodahena claimed by W. Siriwardanahamy and others (P.P. $\frac{728}{43}$); on the south by Hilbathgodahena claimed by W. Siriwardanahamy and others (P.P. $\frac{728}{43}$) and on the west by Kapritkandeniya claimed by H. Davith Sinno (P. $\frac{728}{40}$), Hilbathgodahena claimed by W. Siriwardanahamy and others (P.P. $\frac{728}{43}$); and on the north-west by Hilbathgodahena claimed by W. Siriwardanahamy and others (P.P. $\frac{728}{43}$).

4. අක්කර 17, රූච්ඡ 2, පර්චස් 38 විසාලකම ඇති කොටහළු මුකලාන කියන නොමිමර 728 දරන පැලෑන කඩදැසිසේ පෙත්සන නොමිමර 42 දරන බිමකට්ටියට මාසිමි—උතුරට අනෙඩු, අසිතිකම් කියන කොටහළුමුකලාන; නැගෙනගුරට කොටවළදෙල, ඩබ්ලිව්. සිරිවර්දනනාමි සහ නවත් අය අසිතිකම් කියන හිත්බත්ගොඩහේන මුල්සිතියම $\frac{728}{43}$ බිමකට්ටිය; දකුණට ඩබ්ලිව්. සිරිවර්දන නාමි සහ නවත් අය අසිතිකම් කියන හිත්බත්ගොඩහේන මුල්සිතියම $\frac{728}{43}$ බිමකට්ටිය සහ බස්නා ගුරට එළි. දුටුසිඳෙණ, අසිතිකම්කියන කාපුත්තන්දෙදෙහිය මුල්සිතියම $\frac{728}{40}$ බිමකට්ටිය, ඩබ්ලිව්. සිරි වර්දනනාමි සහ නවත් අය අසිතිකම් කියන හිත්බත්ගොඩහේන මුල්සිතියම $\frac{728}{43}$ බිමකට්ටිය සහ උතුරු බස්නාගුරට ඩබ්ලිව්. සිරිවර්දනනාමි සහ නවත් අය අසිතිකම් කියන හිත්බත්ගොඩහේන මුල්සිතියම $\frac{728}{43}$ බිමකට්ටිය.

4. 17 අකර 2 මාද 38 පර්චස් විසාලකම ඇති කොටහළු මුකලාන කියන නොමිමර 728 ම් இலக்க படத்தில் காட்டியிருக்கும் 42 ம் இலக்கமயெற்ற காணித் துண்டின் எலகை, வடக்கு-கொ டஹொழுகளான யென்னும் முடிக்குரிய காணி; கிழக்கு-கொட்டவளுதொள, டப்ளியு. சிரிவர்த னஆயியு மற்றவர்களும் உரித்துபேசும் ஹில்பத்தகொடஏனை படம் இலகம $\frac{728}{43}$ ம் இலக துண்டு; தெற்கு-டவ்ளியு. சிரிவர்தனகாயியு மற்றவர்களும் உரித்துபேசும் இல்பத்தகொடஏனை படம் இலக ம $\frac{728}{43}$ ம் இலக துண்டு; மேற்கு-எச். தாவித்திள்ளே உரித்துபேசும் கப்பித்தகந்தையெனிய படம் இலகம $\frac{728}{40}$ ம் இலக துண்டு, டவ்ளியு. சிரிவர்தனஆயியும் மற்றவர்களும் உரித்துபேசும் ஹில்பத்தகொடஏனை படம் இலகம $\frac{728}{43}$ ம் இலக துண்டு; வடமேற்கு-டவ்ளியு. சிரிவர்தனஆயி யும் மற்றவர்களும் உரித்துப்பேசும் இலயத்தகொடஏனை படம் இலகம $\frac{728}{43}$ ம் இலக துண்டு.



Lot 42 called Kotahalumukalana, in extent 17A. 2R. 38P., situated in Yatip-uwa village of Meda pattu in Kuruwiti korale

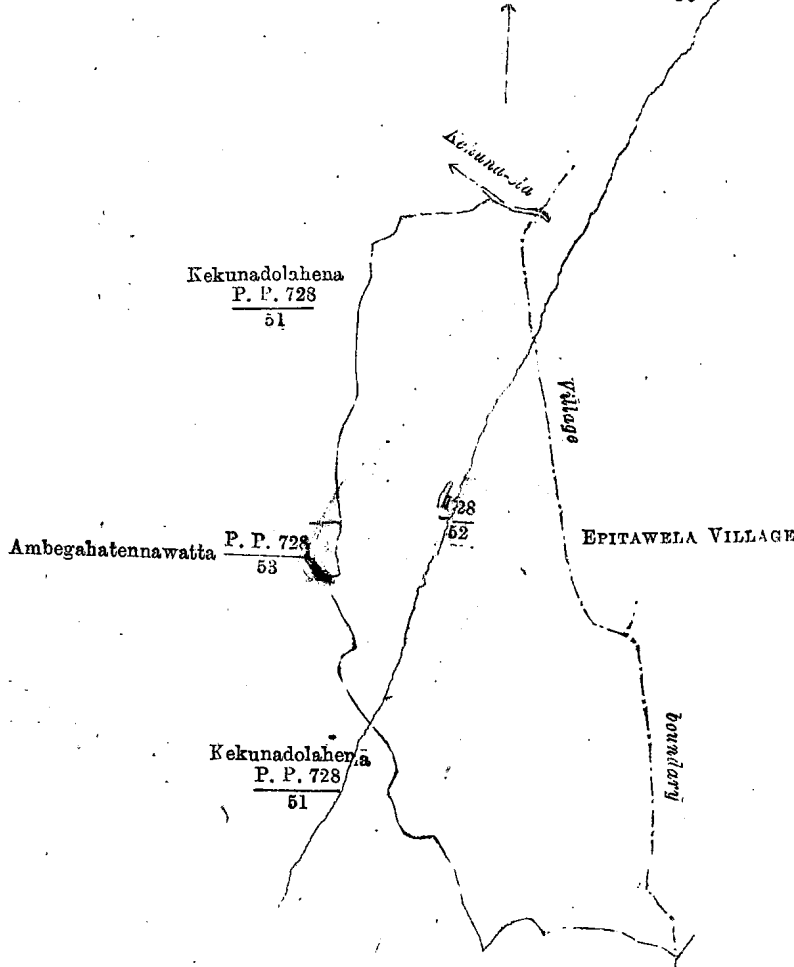
Surveyor-General's Office,
Colombo, September 23, 1900.

S. J. C. MORE,
for Surveyor-General.

5. Land lot 52 in preliminary plan No. 728 called Kodagalamukalana, containing in extent 108 acres 1 rood and 20 perches; bounded on the north by Kekuna-ela; on the east by Epitawala village boundary; on the south by Kekunadolahena claimed by H. Appuhamy and others (P. P. $\frac{728}{51}$); on the west by Kekunadolahena claimed by A. Appuhamy and others (P. P. $\frac{728}{51}$), Ambagahatennawatta claimed by A. Mituruhamy and others (P. P. $\frac{728}{53}$), Kekunadolahena claimed by A. Appuhamy and others (P. P. $\frac{728}{51}$).

5. අක්කර 108, රූඩ්ස් 1, පර්ච්ස් 20 විසාලකම ඇති කෝදගල මුකලාන කියන නොමිමර 728 දරන පැලෑන කඩදැසියේ පෙනීයන නොමිමර 52 දරන මිඛිකට්ටියට මායිම්—උතුරට කැකුන අල; නැගෙනහිරට එපිටවල ගමිම; දකුණට ඒ. අප්පුහාමි සහ තවත් අය අයිතියකි කියන කැකුනදෙලේ හේන මුල්සිතියම $\frac{728}{51}$ මිඛිකට්ටිය සහ බස්නාහිරට ඒ. අප්පුහාමි සහ තවත් අය අයිතියකි කියන කැකුනදෙලේ හේන මුල්සිතියම $\frac{728}{51}$ මිඛිකට්ටිය, ඒ. මතුරුහාමි සහ තවත් අය අයිතියකි කියන අඹගහ රත්තේ වත්ත මුල්සිතියම $\frac{728}{53}$ මිඛිකට්ටිය, ඒ. අප්පුහාමි සහ තවත් අය අයිතියකි කියන කැකුනදෙලේ හේන මුල්සිතියම $\frac{728}{51}$ මිඛිකට්ටිය.

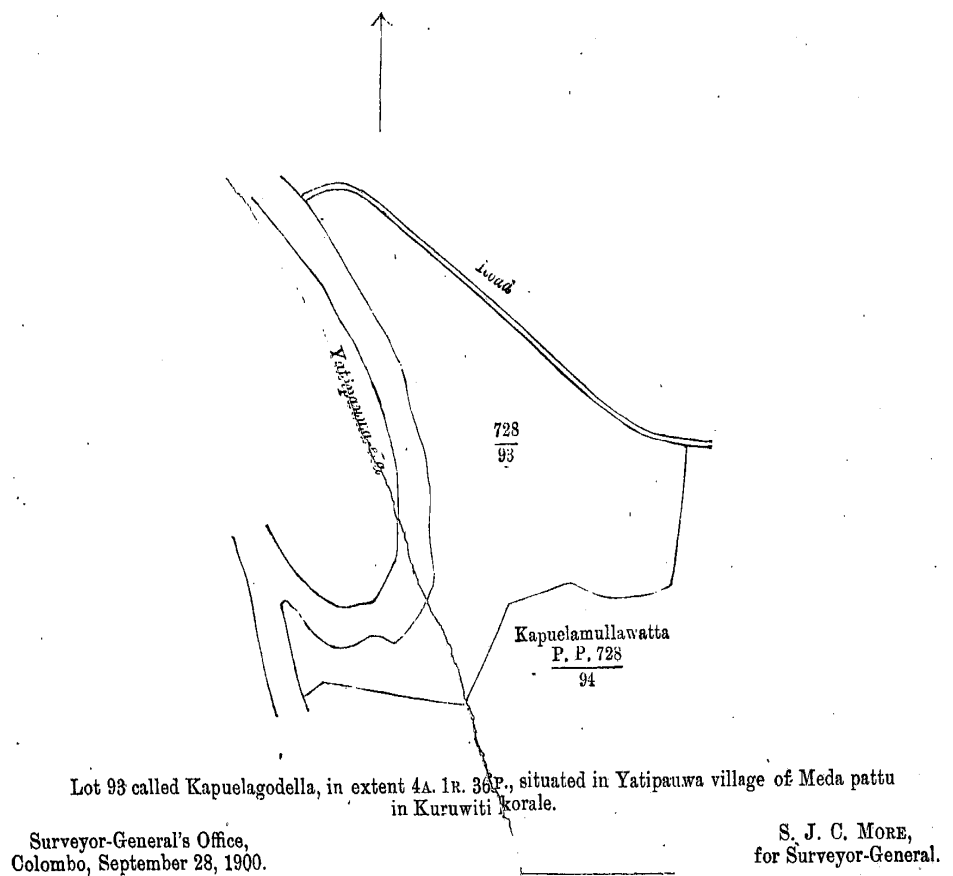
5. 108 ஏக்கர் 1 ரூட் 20 பர்சஸ் விசாலமுள்ள கொடகளமுகலான என்று 728 ம் இலக்கப்படத்தில காட்டியிருக்கும் 52 ம் இலக்கத் துண்டுக்கு எல்லை, வடக்கு-கெகுன அல; கிழக்கு-ஏபிட்டவெள கிராம எல்லை; தெற்கு-ஏ. அப்புஆயிபு மற்றவர்களும் உரித்துபேசும் கெகுன தொளகேன படம் இலக்கம் $\frac{728}{51}$ ம் இலக்க துண்டு; மேற்கு-ஏ. அப்புஆயிபு மற்றவர்களும் உரித்து பேசும் கெகுன தொளேனே படம் இலக்கம் $\frac{728}{51}$ ம் இலக்க துண்டு, ஏ. மிதுறுகாமிபு மற்றவர்களும் உரித்துபேசும் அம்பகவுறதன்னேவத்த படம் இலக்கம் $\frac{728}{53}$ ம் இலக்க துண்டு, ஏ. அப்புஆயிபும் மற்றவர்களும் உரித்துபேசும் கெகுன தொளேனே படம் இலக்கம் $\frac{728}{51}$ ம் இலக்க துண்டு.



6. Land lot 93 in preliminary plan No. 728 called Kapuelagodella, containing in extent 4 acres 1 rood and 36 perches ; bounded on the north by road, east by road, Kapuelamullawatta claimed by I. Hami Arachchi (P. P. $\frac{728}{94}$); on the south by Kapuelamullawatta claimed by I. Hami Arachchi (P. P. $\frac{728}{94}$); and on the west by Yatipauwa-ela.

6. අක්කර 4, රූඩ් 1, පර්ච්ස් 36 විසාලකම ඇති කපුආලගොඩවිල්ල කිසින නොමිමර 728 දරන පැලෑන කඩදසියේ පෙනීයන නොමිමර 93 දරන බිමකට වට මායිම්—උතුරට පාර, නැගෙන ඉරට පාර, අසි. හාමි ආරච්චි අසිනිකම් කිසින කපුආලගොඩවිල්ල වත්ත මුල්සිනියම $\frac{728}{94}$ බිම කටවිය; දකුණට අසි. හාමි ආරච්චි අසිනිකම් කිසින කපුආලගොඩවිල්ල වත්ත මුල්සිනියම $\frac{728}{94}$ බිම කටවිය සහ බස්නරට යටිපවිආල.

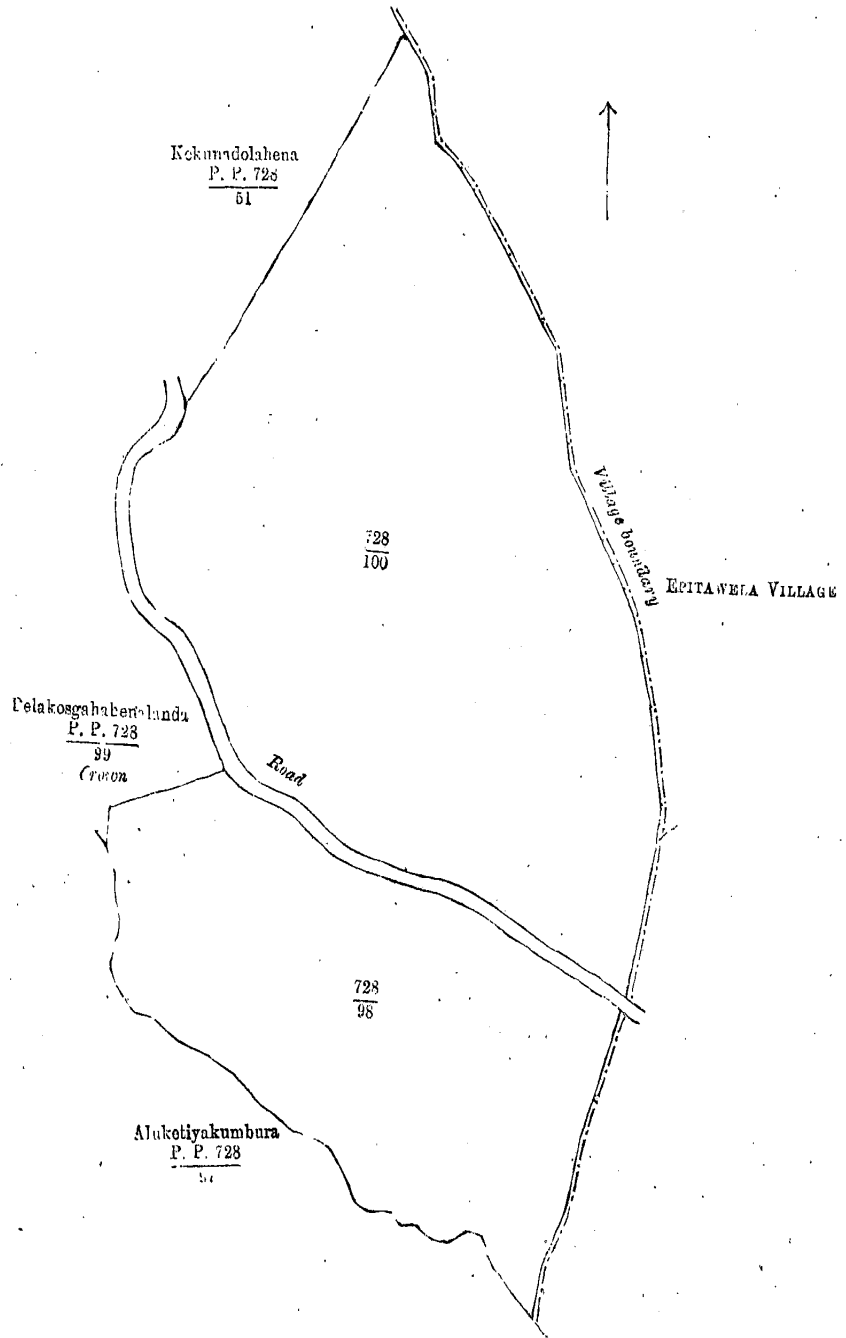
6. 4 අක්කර 1 රූඩ් 36 පර්ච්ස් විසාලකම ඇති කපුආලගොඩවිල්ල කිසින නොමිමර 728 ම් ඉලක පිළානිලි කාට්ටියකට ම 93 ම් ඉලක පිළානිලි කාට්ටියකට ම මායිම්—උතුරට පාර, නැගෙන ඉරට පාර; ඉ. කාමි ආරච්චි අසිනිකම් කිසින කපුආලගොඩවිල්ල වත්ත මුල්සිනියම $\frac{728}{94}$ ම් ඉලක කුණ්ඩ; මෙරු-ඉ. කාමි ආරච්චි අසිනිකම් කිසින කපුආලගොඩවිල්ල වත්ත මුල්සිනියම $\frac{728}{94}$ ම් ඉලක කුණ්ඩ; මෙරු-පට්ටිපව්ව දල.



7. Preliminary plan 728.

Lot.	Name of Land.	Extent. A. R. P.
98	Pelakosgahahenlanda	7 3 17
100	Indikahena	15 0 31
		23 0 8

bounded on the north by Kekunadolahena claimed by A. Appuhamy and others (P. P. $\frac{728}{51}$); east by village boundary of Epita-wala and road ; on the south by Aluketiyakumbura claimed by K. Babaya and others (P. P. $\frac{728}{97}$); on the west by Aluketiyakumbura claimed by K. Babaya and others (P. P. $\frac{728}{97}$), Pelakosgahahenlanda belonging to Crown (P. P. $\frac{728}{99}$), a road ; and on the north-west by Kekunadolahena claimed by A. Appuhamy and others (P. P. $\frac{728}{51}$).



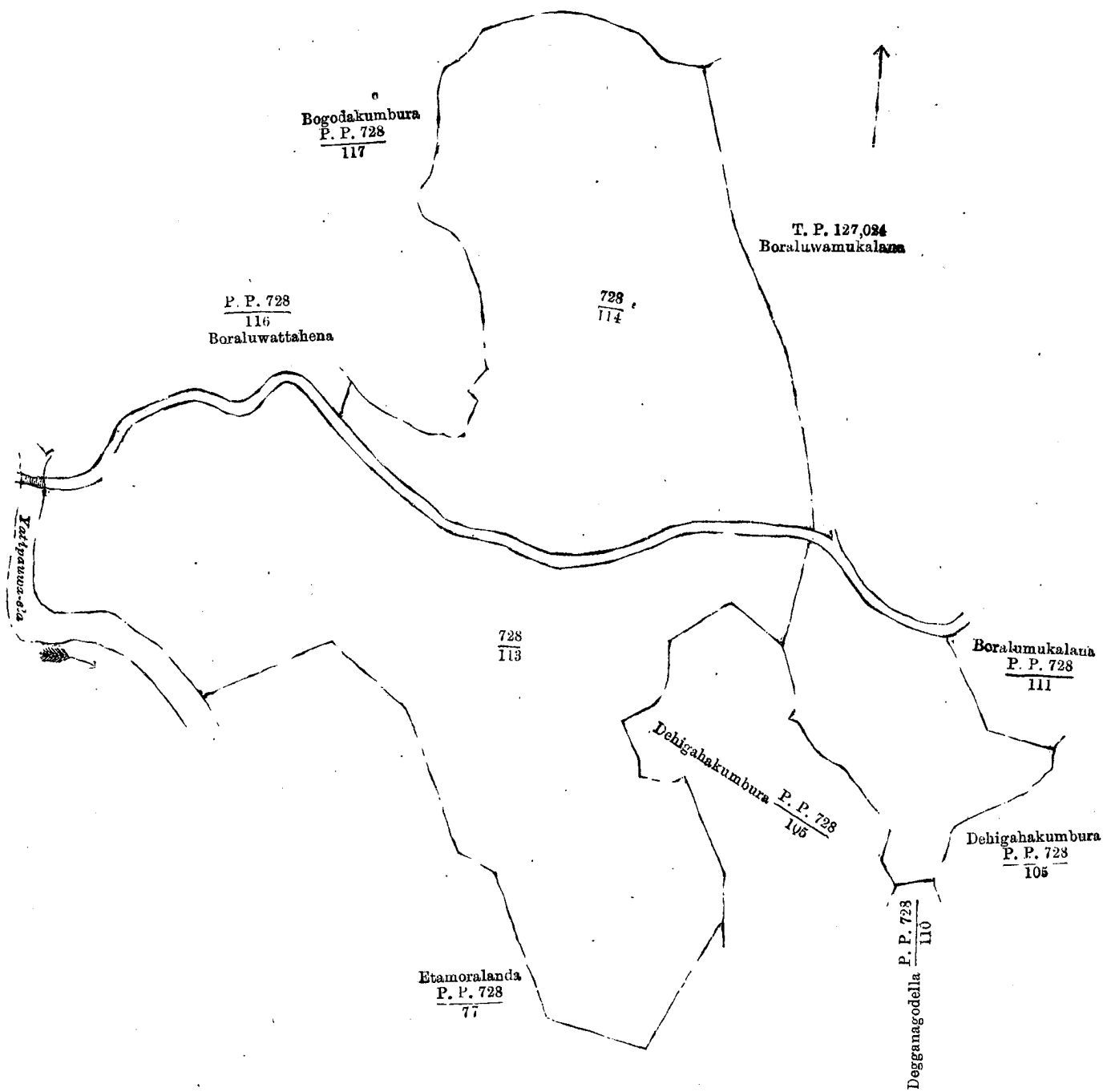
Situation : Yatipauwa village in Meda putta of Kuruwiti korale.

Lot.	Name of Land.	Extent.
		A. R. P.
98
100
...	Pelakosgahahenalandu	7 3 17
...	Indikadahena	15 0 31

Surveyor-General's Office,
Colombo, September 28, 1900.

S. J. C. MORE,
for Surveyor-General.

8. Lot 106 in preliminary plan No. 728 called Panugalgodella, containing in extent 2 acres 3 roods and 1 perch ; bounded on the north by Dehigahakumbura claimed by D. Juama and others (P. P. $\frac{728}{105}$); on the east by Aluketiyahena claimed by D. Karonchiya and others (P. P. $\frac{728}{96}$); on the south by land appearing in title plan 157,495 called Dangaha deniya claimed by Imiyanhamillagehami, Dehigahakumburaowita claimed by Potgul Vihare (P. P. $\frac{728}{107}$); and on the west by Dehigahakumbura claimed by D. Juama and others. (P. P. $\frac{728}{105}$).



Situation : Yatipauwa village of Meda pattu in Kuruwiti korale.

Lot.	Name of Land.	Extent. A. R. P.
112 ...	Boralumukalana 2 3 37
113 ...	Boralumukalanawatta 14 1 38
114 ...	Galhiramukalana 11 0 20

Surveyor-General's Office,
Colombo, September 23, 1900.

S. J. C. MORE,
for Surveyor-General.