

SUPPLEMENT

TO

The Ceylon Government Gazette,

PART III.

FRIDAY, NOVEMBER 1, 1901.

NOTICES UNDER THE WASTE LANDS ORDINANCES.

[Notice under "The Waste Lands Ordinances, 1897, 1899, and 1900."]

TAKE notice, that unless within three months from the 27th day of September, 1901, the persons, if any, who claim any interest in the lands hereinafter mentioned or in any one or more of such lands, appear before the Government Agent of the Province of Sabaragamuwa at the Ratnapura Kachcheri and make claim to the said lands or any of them or to some interest therein :

Such Government Agent, in pursuance of the powers in him vested by Ordinance No. 1 of 1897, will declare by writing under his hand that the said lands or such of them, as to which no claim has been made, are the property of the Crown.

E. M. BYRDE, Government Agent.

Description of Lands referred to.

The following lots, all situated in the village Yatipauwa in the Meda pattuwa of the Kuruwiti korale in the District of Ratnapura, in the Province of Sabaragamuwa, as described in the annexed plan :-

1. Land lot 2 in preliminary plan No. 728 called Tennapitamukalana, containing in extent 383 acres and 3 roods ; bounded on the north by Indola and Karandana village boundary ; on the east by Hilbathgodahena claimed by W. Siriwardanahamy and others (P. P. 728/43), Kandekumbura claimed by W. Siriwardana and others (P. P. 728/37), Kandekumburadeniya claimed by W. Siriwardana and others (P. P. 728/36), Galapallehena claimed by S. Vedarala and others (P. P. 728/3); on the south by Galapallehena claimed by S. Vedarala and others (P. P. 728/3); on the west by Galapallehena claimed by S. Vedarala and others (P. P. 728/3), Elakanda claimed by H. Kapurala and others (P. P. 728/4), Galapallehena claimed by S. Vedarala and others (P. P. 728/3), and Walagal-ela.

මෙහි පහත සඳහන්වන ඉඩබිම් සමබකව තිබෙන අයිතිකමක් ඇති කෙනෙක් ඉන් නොවනම් ඒ අය වසී 1901 ක් වූ සැප්තැම්බර් මස 27 වෙනි දින පටන් තුන්මාසයක් ඇතුළත රත්නපුරේ කවිචේරියට ඇවිත් සබරගමු පලාතේ ආණ්ඩුවේ ඒජන්ත උන්වන්නාන්සේ ඉදිරිපිට පෙනී සිට එකී ඉඩම් වලට හෝ ඉන් එකකට තිබෙන අයිතිකම නොහොත් ඒ සමබකව තිබෙන වැදගත්කම කියා නොසිටියොත් එකී ආණ්ඩුවේ ඒජන්ත උන්වන්නාන්සේ විසින් වසී 1897 ට 1 වෙනි ආඥාපණ්ණෙන් උන්වන්නාන්සේට ලැබී තිබෙන බලපෑම වන්නාන්සේට ප්‍රකාරයට, අයිතිකමක් කියා නොසිටිය ඒ ඉඩම් රාජසහක ඉඩම් බව උන්වන්නාන්සේගේ අත්සන ඇති ලියවිල්ලකින් එළිදරව් කරණ බව මෙහි දැනගත යුතුයි.

ඊ. ඇම්. බර්ඩ්, ආණ්ඩුවේ ඒජන්ත වමිහ.

ඉඩම්වල තොරතුරු.

සබරගමු පලාතේ රත්නපුරේ දිස්ත්‍රික්කවට අයිති කුරුවිටිකෝරලේ මැදපත්තුවේ යටිපව්ව යන ගම පිහිටි මීට අමුතරව සහතික සිතියමේ පෙනීයන මෙහි පහත සඳහන් කරන බිම්කට්ටි :-

1. අක්කර 383, රූඩ්ස් 3, විසාලකම ඇති තැන්පිට මුකලාන කියන නොමිමර 728 දරන පැලෑන්කඩදසියේ පෙනීයන නොමිමර 2 දරන බිම්කට්ටියට මාසිම-උතුරට ඉන්දෙල සහ කරදන ගම මාඉම ; තැගෙනඉරට බබ්ලිවි. සිරිවර්දන සහ තවත් අය අයිතිකම කියන හින්බත්ගොඩගේන මුල් සිතියම 728/43 බිම්කට්ටිය, බබ්ලිවි. සිරිවර්දන සහ තවත් අය අයිතිකම කියන කන්දේ කුඹුර මුල් සිතියම 728/37 බිම්කට්ටිය, බබ්ලිවි. සිරිවර්දන සහ තවත් අය අයිතිකම කියන කන්දේකුඹුරේ දෙතිය මුල් සිතියම 728/36 බිම්කට්ටිය, ඇස් වෙදගල සහ තවත් අය අයිතිකම කියන ගලපල්ලේ ගේන මුල් සිතියම 728/3 බිම්කට්ටිය ; දකුණට ඇස් වෙදගල සහ තවත් අය අයිතිකම කියන ගලපල්ලේගේන මුල් සිතියම 728/3 බිම්කට්ටිය ; බස්නාඉරට ඇස් වෙදගල සහ තවත් අය අයිතිකම කියන ගලපල්ලේ ගේන මුල් සිතියම 728/3 බිම්කට්ටිය, එම්. කපුරුල සහ තවත් අය අයිතිකම කියන ඇලකන්ද මුල් සිතියම 728/4 බිම්කට්ටිය, ඇස් වෙදගල සහ තවත් අය අයිතිකම කියන ගලපල්ලේ ගේන සහ වල්ලා ගල් ඇල.

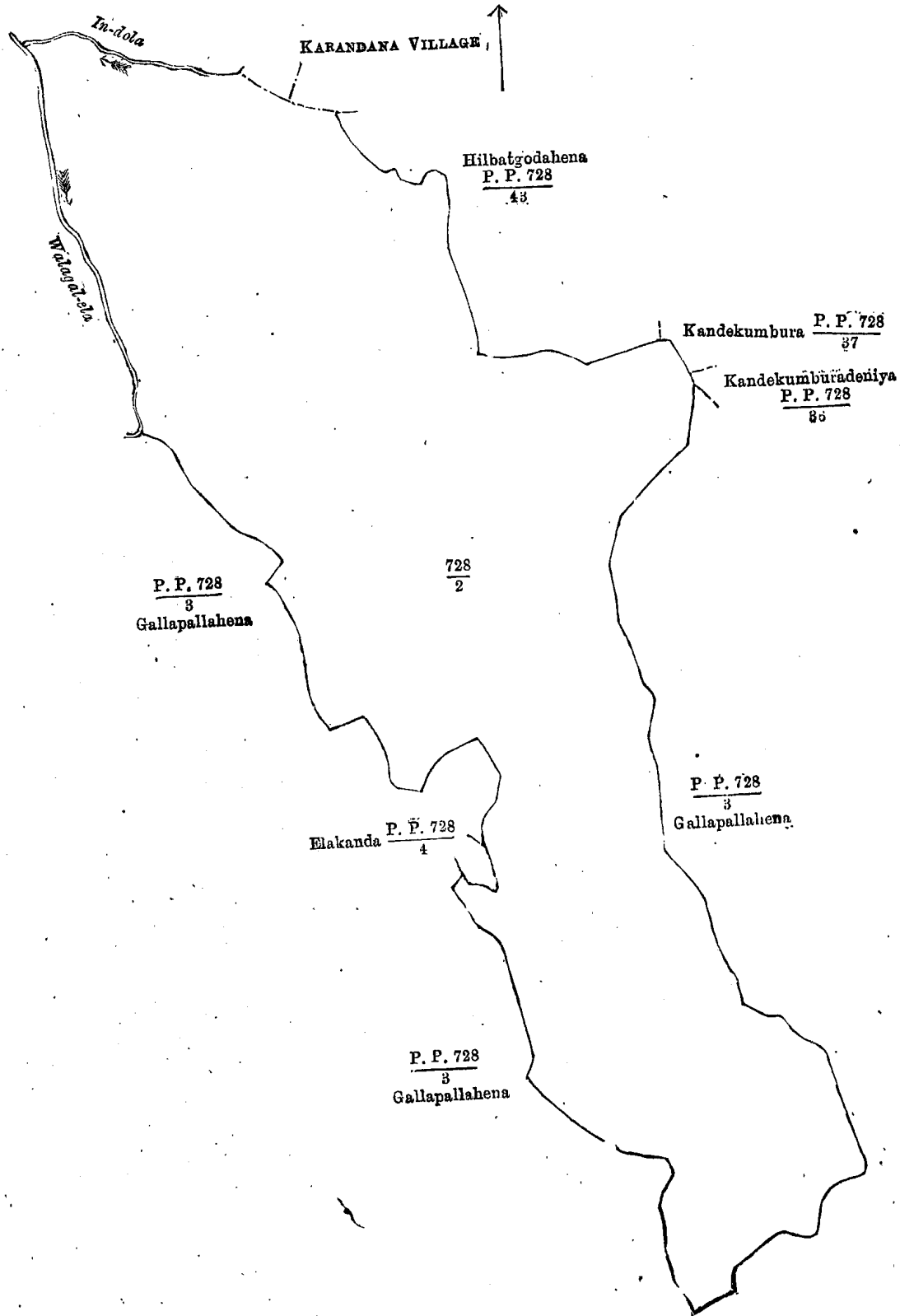
1901 ம் ஓஸ்டிரேலியா 27 ந்திகிதியிலிருந்து மூன்று மாசத்துள்ளே இதிலே பினனர்ச் சொல்லப்படும் காணிகளிலே ஏதும் உடந்தையுள்ளவர்களென உரித்துப்பேசுபவர்கள் யாருமுண்டானால், அவர்கள் இரத்தினப்பிரிக் கச்சேரியில் சபறகமுவை மாகாணத்து அரசாட்சி ஏசன்று அவர்கள் முன்பாகத் தெரிபட்டுக் குறித்த காணிகளுக்கு அல்லது அவைகளில் யாதும் உடந்தைக்கு உரித்துண்டெனச் சாதித்தாலன்றி, குறித்த அரசாட்சி ஏசென்று அவர்களுக்கு 1897 ம் ஓஸ்டிரேலியா 1 ம் இலக்கச்சட்டத்தினால் கொடுக்கப்பட்டிருக்கும் தத்துவங்களின் பிரகாரம் உரித்துப்பேசப்படாதவையாகிய குறித்த காணிகள் முடிக்குரிய ஆதனமென அவர்கள் கையொப்பத்தோடு எழுத்திலே வெளிப்படுத்துவார்களென்பதை அறிந்துகொள்க.

ஈ. எம். பார்ட்,  
அரசாட்சி ஏசென்று.

காணிகளின் விவரம்.

சபறகமுவை மாகாணம் இரத்தினப்பிரி டிஸ்திரிக்கைச்சேர்ந்த குறுவிட்டி கோறனை மகபத்துவையில் யட்டிப்பாவ்வை என்னும் கிராமத்தில் இத்தோடணைத்திருக்கும் படத்தில் காண்கிற (1) 383 ஏக்கரும் 3 றாடும் விசாலமுள்ள தன்னபிட்டமுகளானே என்று 728 ம் இலக்கப்படத்தில் காட்டியிருக்கும் 2 ம் இலக்கம்பெற்ற காணித்துண்டின் எல்லைகளாவன: வடக்கு-இன் தொளையும் கறத்தனை யென்ற கிராம யெல்கை; கிழக்கு-டவ்ளியு, சிறிவர்தனகாமியும் மற்றவர்களும் உரித்துபேசும் கில்லக்கொடவனை படம் இலக்கம்  $\frac{728}{43}$  ம் இலக்க காணித்துண்டு, டவ்ளியு, சிறிவர்தனயும் மற்றவர்களும் உரித்துபேசும் 728 ம் இலக்கப்படத்தில் கந்தேகும்புறதெனிய யென்று சொல்லப்படும் 36 ம் 37 ம் இலக்கத் துண்டு, எஸ். வெதறூளையும் மற்றவர்களும் உரித்துபேசும் களபள்ளேவேறனை படம் இலக்கம்  $\frac{728}{3}$  ம் இலக்க துண்டு; தெற்கு-எஸ். வெதறூளையும் மற்றவர்களும் உரித்துபேசும் களபள்ளேவனை படம் இலக்கம்  $\frac{728}{3}$  ம் இலக்க துண்டு, மேற்கு-எஸ். வெதறூளையும் மற்றவர்களும் உரித்துபேசும் களபள்ளேவனை படம் இலக்கம்  $\frac{728}{3}$  ம் இலக்க துண்டு, எச். வெதறூளையும் மற்றவர்களும் உரித்துபேசும் களபள்ளேவனை படம் இலக்கம்  $\frac{728}{3}$  ம் இலக்க துண்டு, எச். கபுறள உரித்துப்பேசும் அலகந்தயும் வளகள் அலயும் படம் இலக்கம்  $\frac{728}{4}$  ம் இலக்க துண்டு.

[For Tracing see page 3.]



Lot 2 called Tennapitamukalana, in extent 383A. 3R. 0P., situated in Yatipauwa village of Meda pattu in Kuruwiti korale.

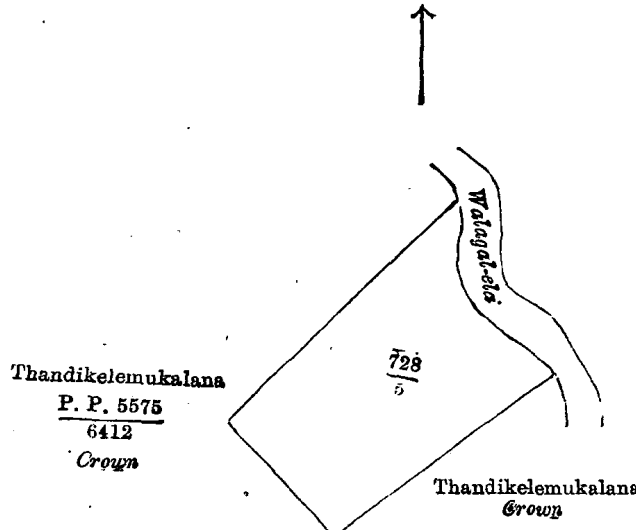
Surveyor-General's Office,  
Colombo, September 28, 1900.

S. J. C. MORE,  
for Surveyor-General.

2. Land lot 5 in preliminary plan No. 728 called Thandikelamukalana, containing in extent 1 acre 3 roods and 34 perches bounded on the north by Crown land called Thandikelemukalana and Walagal-ela ; on the east by Walagal-ela; on the south, west, and north-west by Thandikelemukalana Crown land (P. P.  $\frac{5,575}{6,412}$ ).

2. අක්කර 1, රූඩ්ස් 3, පර්චස් 34 විසාලකම ඇති තහන්දිකැලේ මුකලාන කියන නොමි මර 728 දරන පැලෑනකඩදසියේ පෙනීයන නොමිමර 5 දරන බිම්කට්ටියට මාසිම්—උතුරට අණ දිව අසිතිකම් කියන තහන්දිකැලේ මුකලාන සහ වල්ලාගල් ඇල; නැගෙනහිරට වල්ලාගල් ඇල; දකුණට, බස්නාහිරට සහ උතුරුබස්නාහිරට අණදිව අසිතිකම් කියන තහන්දිකැලේ මුකලාන මුල් සිතියම  $\frac{5,575}{6,412}$  බිම්කට්ටිය.

2. 1 අක්කර 3 රූඩ්ස් 34 පර්චස් විසාලකම ඇති තහන්දිකැලේ මුකලාන කියන නොමි මර 728 දරන පැලෑනකඩදසියේ පෙනීයන නොමිමර 5 දරන බිම්කට්ටියට මාසිම්—උතුරට අණ දිව අසිතිකම් කියන තහන්දිකැලේ මුකලාන සහ වල්ලාගල් ඇල; නැගෙනහිරට වල්ලාගල් ඇල; දකුණට, බස්නාහිරට සහ උතුරුබස්නාහිරට අණදිව අසිතිකම් කියන තහන්දිකැලේ මුකලාන මුල් සිතියම  $\frac{5,575}{6,412}$  බිම්කට්ටිය.



Lot 5 called Thandikelemukalana, in extent 1A. 3R. 34P., situated in Yatipauwa village of Meda pattu in Kuruwiti korale.

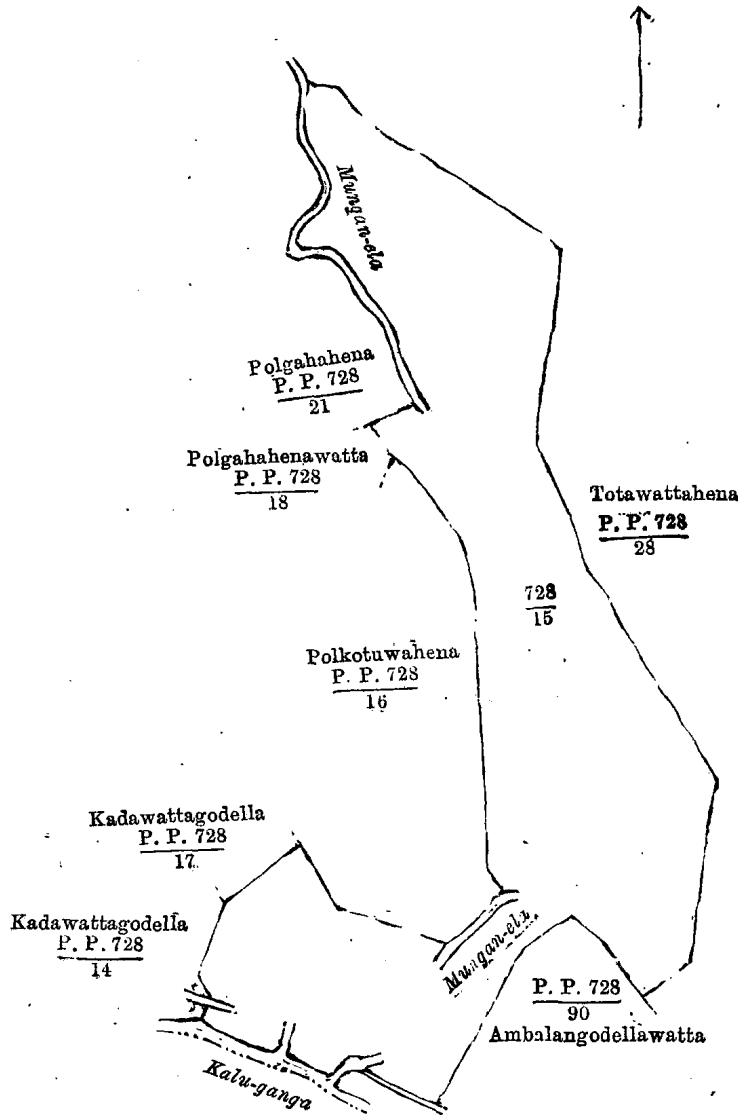
Surveyor-General's Office,  
Colombo, September 28, 1900.

S. J. C. MORE,  
for Surveyor-General.

3. Land lot 15 in preliminary plan No. 728 called Munganaelawaturana, containing in extent 7 acres 1 rood and 8 perches; bounded on the north and east by Totawattehena claimed by Silinduhamy Vedarala and others (P. P.  $\frac{728}{28}$ ); south by Ambalangodellawatta claimed by Hendrick Kapurala (P. P.  $\frac{728}{90}$ ) and Kalu-ganga; on the west by Kadawatagodella claimed by H. Kapurala and others (P. P.  $\frac{728}{14}$ ), Kadawatagodella claimed by H. Kapurala and others (P. P.  $\frac{728}{17}$ ), Mungan-ela, Polkotuwahena claimed by Hendrick Kapurala (P. P.  $\frac{728}{16}$ ), Polgahahenawatta claimed by A. Setuhamy and others (P. P.  $\frac{728}{18}$ ) Polgahahena claimed by A. Setuhamy and others (P. P.  $\frac{728}{21}$ ); and Mungan-ela.

3. අක්කර 7, රූඩ්ස් 1, පර්චස් 8, විසාලකම ඇති මුන්ගන්ඇල වතුරන කියන නොමි මර 728 දරන පැලෑනකඩදසියේ පෙනීයන නොමිමර 15 දරන බිම්කට්ටියට මාසිම්—උතුරට සහ නැගෙනහිරට සිලින්දහම් වෙදරල සහ තවත් අය අසිතිකම් කියන නොවචන්ගේ සේන මුල් සිතියම  $\frac{728}{28}$  බිම්කට්ටිය; දකුණට හෙන්ද්‍රික් කපුරල අසිතිකම් කියන අඹලන්ගොඩැල්ලේ වත්ත මුල් සිතියම  $\frac{728}{90}$  බිම්කට්ටිය සහ කළුගංගා සහ බස්නාහිරට එච්. කපුරල සහ තවත් අය අසිතිකම් කියන කඩවතගොඩැල්ල මුල් සිතියම  $\frac{728}{14}$  බිම්කට්ටිය, එච්. කපුරල සහ තවත් අය අසිතිකම් කියන කඩවතගොඩැල්ල මුල් සිතියම  $\frac{728}{17}$  බිම්කට්ටිය, මුන්ගන්ඇල හෙන්ද්‍රික් කපුරල අසිතිකම් කියන පොල්කොටුව සේන මුල් සිතියම  $\frac{728}{16}$  බිම්කට්ටිය, ඒ. සේතුහාම් සහ තවත් අය අසිතිකම් කියන පොල් ගහසේනේ වත්ත මුල් සිතියම  $\frac{728}{18}$  බිම්කට්ටිය, ඒ. සේතුහාම් සහ තවත් අය අසිතිකම් කියන පොල්ගහසේන මුල් සිතියම  $\frac{728}{21}$  බිම්කට්ටිය සහ මුන්ගන් ඇල.

3. 7 ஏக்கர் 1 ரூட் 8 பர்சல விசாலமுள்ள முங்கன அலவதுரான என்று 728 ம இலக்க படத்தில் காட்டியிருக்கும் 15 ம் இலக்கம்பெற்ற காணித்துண்டின் எலகை, வடக்கு கிழக்கு-சின் ந்து ஆமி வெதரூளையும் மற்றவர்களும் உரித்துப்பேசும். தொட்டவத்தே ஏனை படம் இலக்கம்  $\frac{728}{28}$  ம் இலக்க துண்டு; தெற்கு-என்றிரிக்கபுரூள உரித்துப்பேசும் அப்பளன்கொடல்லேவத்த படம் இலக்கம்  $\frac{728}{90}$  ம் இலக்க துண்டு, களுக்கயும்; மேற்கு-எச். கபுரூளையும் மற்றவர்களும் உரித்துப் பேசும் கடவத்தகொடல்ல படம் இலக்கம்  $\frac{723}{14}$  ம் இலக்க துண்டு, எச். கபுரூளையும் மற்றவர்களும் உரித்துப்பேசும் கடவதகொடல்ல படம் இலக்கம்  $\frac{728}{17}$  ம் இலக்க துண்டு, முனுகள் அல, ஹென்றி ரிக் கபுரூள உரித்துப்பேசும் பொள்கொட்டுவஏனை படம் இலக்கம்  $\frac{728}{16}$  ம் இலக்க துண்டு, ஏ. சேது காமியும் மற்றவர்களும் உரித்துப்பேசும் பொள்காஏனைவத்தை படம் இலக்கம்  $\frac{728}{18}$  ம் இலக்க துண்டு, ஏ. சேது ஆமியும் மற்றவர்களும் உரித்துப்பேசும் பொல்க அஏனை படம் இலக்கம்  $\frac{728}{21}$  ம் இலக்க துண்டு, முனகங் அலையும்.



Lot 15 called Munganelawaturana, in extent 7A. 1R. 8P., situated in Yatipauwa village of Meda pattu in Kuruwiti korale.

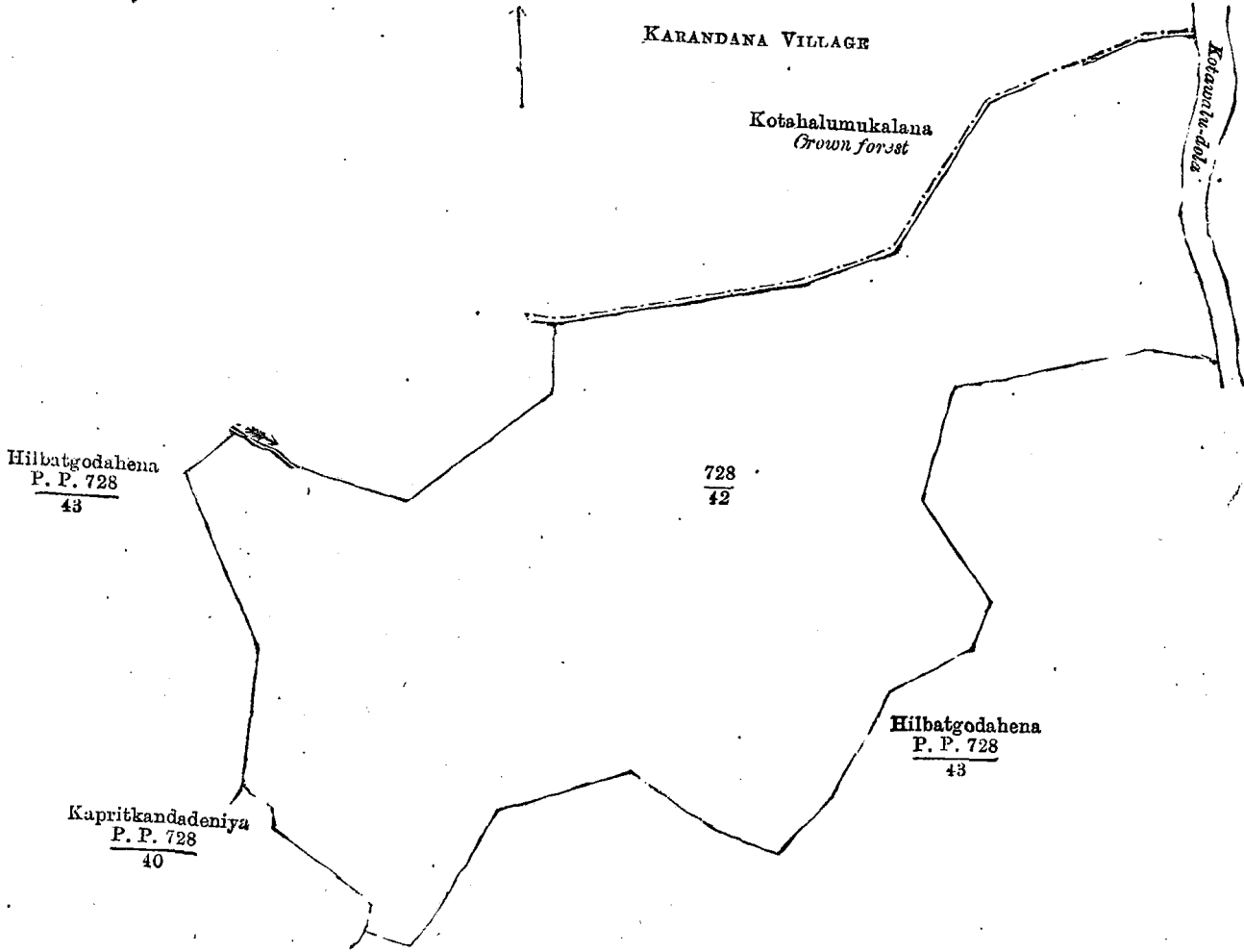
Surveyor-General's Office,  
Colombo, September 28, 1900.

S. J. C. MORE,  
for Surveyor-General.

4. Land lot 42 in preliminary plan No. 728 called Kotahalumukalana, containing in extent 17 acres 2 roods and 38 perches; bounded on the north by Crown land called Kotahalumukalana; on the east by Kotawaludola, Hilbathgodahena claimed by W. Siriwardanahamy and others (P.P.  $\frac{728}{43}$ ); on the south by Hilbathgodahena claimed by W. Siriwardanahamy and others (P.P.  $\frac{728}{43}$ ); and on the west by Kapritkandeniya claimed by H. Davith Sinno (P.  $\frac{728}{40}$ ), Hilbathgodahena claimed by W. Siriwardanahamy and others (P.P.  $\frac{728}{43}$ ); and on the north-west by Hilbathgodahena claimed by W. Siriwardanahamy and others (P.P.  $\frac{728}{48}$ ).

4. අක්කර 17, රූච්ඡ 2, පර්චස් 38 විසාලකම ඇති කොටහළු මුකලාන කියන නොමුර 728 දරන පැලෑටි කඩදැසියේ පෙනීයන නොමුර 42 දරන බිම්කට්ටියට මාසිම්—උතුරට අක්කර 4 අසිතිකම් කියන කොටහළුමුකලාන; නැගෙනොරට කොටහළුදොල, බබ්ලිච්. සිරිවර්දනහාමි සහ තවත් අය අසිතිකම් කියන හිත්බත්ගොඩහේන මුල්සිතියම  $\frac{728}{43}$  බිම්කට්ටිය; දකුණට බබ්ලිච්. සිරිවර්දන හාමි සහ තවත් අය අසිතිකම් කියන හිත්බත්ගොඩහේන මුල්සිතියම  $\frac{728}{43}$  බිම්කට්ටිය සහ බස්නා ඉරට එච්. දුවන්සිඤ්ඤ, අසිතිකම්කියන කාප්පිත්තන්දදෙහිය මුල්සිතියම  $\frac{728}{40}$  බිම්කට්ටිය, බබ්ලිච්. සිරි වර්දනහාමි සහ තවත් අය අසිතිකම් කියන හිත්බත්ගොඩහේන මුල්සිතියම  $\frac{728}{43}$  බිම්කට්ටිය සහ උතුරු බස්නාඉරට බබ්ලිච්. සිරිවර්දනහාමි සහ තවත් අය අසිතිකම් කියන හිත්බත්ගොඩහේන මුල්සිතියම  $\frac{728}{43}$  බිම්කට්ටිය.

4. 17 අක්කර 2 රූච්ඡ 38 පර්චස් විසාලකම ඇති කොටහළු මුකලාන කියන නොමුර 728 ම් இலகக படத்தில் காட்டியிருக்கும் 42 ம் இலக்கம்பெற்ற காணித் துண்டின் எலகை; வடக்கு-கொ டலாளுமுகலான பென்னும முடிக்குரிய காணி; சிழக்கு-கொட்டலாளுதொள, டப்ளியு. சிரிவர்த னஆயியு மற்றவர்களும் உரித்துபேசும் ஹல்பக்கொடஏனை படம் இலககம்  $\frac{728}{43}$  ம் இலகக துண்டு; தெற்கு-டவ்ளியு. சிரிவர்தனகாமியு மற்றவர்களும் உரித்துபேசும் இல்பக்கொடஏனை படம் இலக கம்  $\frac{728}{43}$  ம் இலகக துண்டு; மேற்கு-எச். தாவித்சின்னோ உரித்துபேசும் கப்பித்தகந்தைதெனிய படம் இலககம்  $\frac{728}{40}$  ம் இலகக துண்டு, டவ்ளியு. சிரிவர்தனஆயியும் மற்றவர்களும் உரித்துபேசும் ஹல்பக்கொடஏனை படம் இலககம்  $\frac{728}{43}$  ம் இலகக துண்டு; வடமேற்கு-டவ்ளியு. சிரிவர்தனஆயி யும் மற்றவர்களும் உரித்துப்பேசும் இலமக்கொடஏனை படம் இலககம்  $\frac{728}{43}$  ம் இலகக துண்டு.



Lot 42 called Kotahalumukalana, in extent 17A. 2R. 38p., situated in Yatipuwava village of Meda pattu in Kuruwitikorale

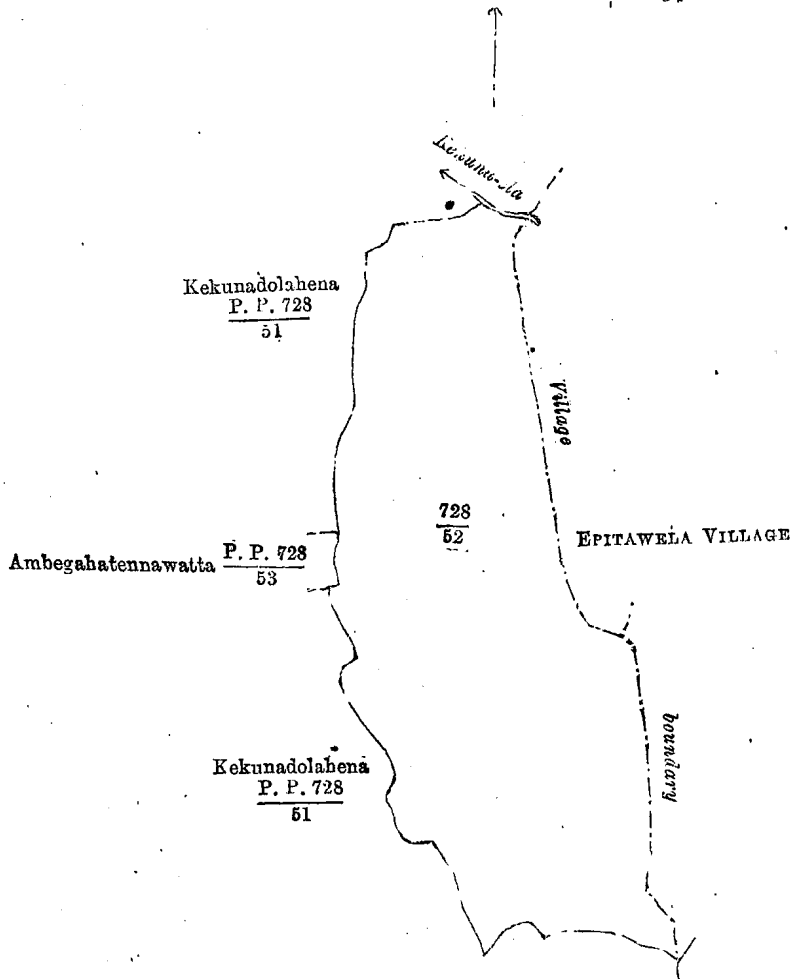
Surveyor-General's Office,  
Colombo, September 28, 1900.

S. J. C. MORE,  
for Surveyor-General.

5. Land lot 52 in preliminary plan No. 728 called Kodagalamukalana, containing in extent 108 acres 1 rood and 20 perches; bounded on the north by Kekuna-ela; on the east by Epitawala village boundary; on the south by Kekunadolahena claimed by H. Appuhamy and others (P. P.  $\frac{728}{51}$ ); on the west by Kekunadolahena claimed by A. Appuhamy and others (P. P.  $\frac{728}{51}$ ), Ambaghatennawatta claimed by A. Mituruhamy and others (P. P.  $\frac{728}{53}$ ), Kekunadolahena claimed by A. Appuhamy and others (P. P.  $\frac{728}{51}$ ).

5. අක්කර 108, රූපිස් 1, පර්ච්ස් 20 විසාලකම ඇති කෝදලමුකලාන මුකලාන කීපන නොමිමර 728 දරන පැලෑටි කඩදැසියේ පෙනීයන නොමිමර 52 දරන මිමිකට්ටියට මායිම්—උතුරට කැකුන අල; නැගෙනහිරට එපිටවල ගම්මාන; දකුණට ඒ. අප්පුහාමි සහ තවත් අය අයිතියකි කියන කැකුනදෙලේ හේන මුල්සිතියම  $\frac{728}{51}$  මිමිකට්ටිය සහ බස්නාහිරට ඒ. අප්පුහාමි සහ තවත් අය අයිතියකි කියන කැකුනදෙලේ හේන මුල්සිතියම  $\frac{728}{51}$  මිමිකට්ටිය, ඒ. මිතුරුහාමි සහ තවත් අය අයිතියකි කියන අමගන රත්නේ වත්ත මුල්සිතියම  $\frac{728}{53}$  මිමිකට්ටිය, ඒ. අප්පුහාමි සහ තවත් අය අයිතියකි කියන කැකුනදෙලේ හේන මුල්සිතියම  $\frac{728}{51}$  මිමිකට්ටිය.

5. 108 ஏக்கர் 1 ரூட் 20 பர்சஸ் விசாலமுள்ள கொடாமுகலானா என்று 728 ம் இலக்கப்படத்தில் காட்டியிருக்கும் 52 ம் இலக்கத் துண்டுக்கு எல்லை, வடக்கு-கெருள அல; கிழக்கு-ஏபிட்டலெள கிராம எல்லை; தெற்கு-ஏ. அப்புஆயிபு மற்றவர்களும் உரித்துபேசும் கெருள தொளகேன படம் இலக்கம்  $\frac{728}{51}$  ம் இலக்க துண்டு; மேற்கு-ஏ. அப்புஆயிபு மற்றவர்களும் உரித்து பேசும் கெருளதொளஏனே படம் இலக்கம்  $\frac{728}{51}$  ம் இலக்க துண்டு, ஏ. மிதுறுகாயிபு மற்றவர்களும் உரித்துபேசும் அம்பகறதன் னேவத்த படம் இலக்கம்  $\frac{728}{53}$  ம் இலக்க துண்டு, ஏ. அப்புஆயிபும் மற்றவர்களும் உரித்துபேசும் கெருளதொளஏனே படம் இலக்கம்  $\frac{728}{51}$  ம் இலக்க துண்டு.



Lot 52 called Kodagalamukalana in extent 108A. 1r. 20P., situated in Yatipauwa village of Meda pattu in Kuruwiti korale.

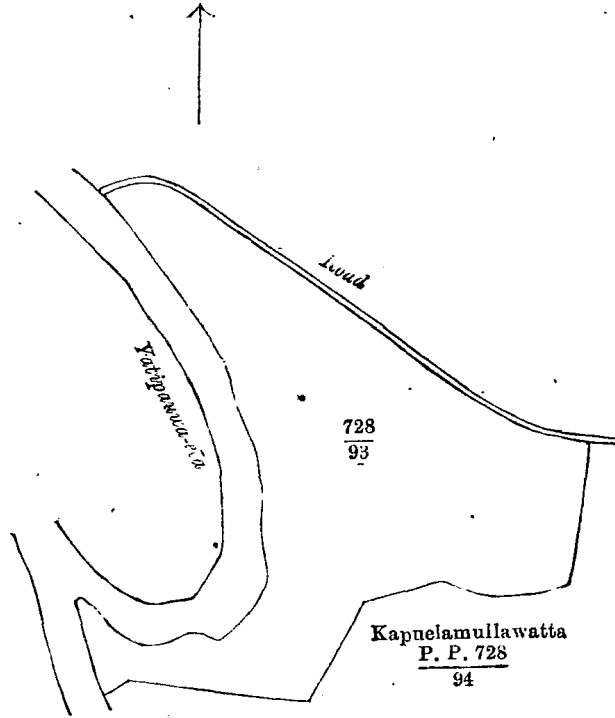
Surveyor-General's Office,  
Colombo, September 28, 1900.

S. J. C. MORE,  
for Surveyor-General.

6. Land lot 93 in preliminary plan No. 728 called Kapuelagodella, containing in extent 4 acres 1 rood and 36 perches ; bounded on the north by road, east by road, Kapuelamullawatta claimed by I. Hami Arachchi (P. P.  $\frac{728}{94}$ ); on the south by Kapuelamullawatta claimed by I. Hami Arachchi (P. P.  $\frac{728}{94}$ ); and on the west by Yatipauwa-ela.

6. අක්කර 4, රූඩ් 1, පර්ච්ස් 36 විසාලකම් ඇති කපුආලගොඩැල්ල කියන නොම්මර 728 දරන පැලෑටි කඩදසියේ පෙනෙන නොම්මර 93 දරන බිම්කට්ටියට මායිම්—උතුරට පාර, නැගෙන ඉරට පාර, අසි. මාම් ආරච්චි අසිතිකම් කියන කපුආලගොඩැල්ලේ වත්ත මුල්පිතියම  $\frac{728}{94}$  බිම් කට්ටිය; දකුණට අසි. මාම් ආරච්චි අසිතිකම් කියන කපුආලගොඩැල්ලේ වත්ත මුල්පිතියම  $\frac{728}{94}$  බිම් කට්ටිය සහ වස්තඉරට යටිපඩිඇල.

6. 4 ஏக்கர் 1 ரூட் 36 பர்சல விசாலமுள்ள கபு அலகொடல்ல என்று 728 ம் இலக்க பிளானில் காட்டியிருக்கும் 93 ம் இலக்கமபெற்ற காணித் துண்டின் எல்லை, வடக்கு-வழி ; கிழக்கு-வழி ; ஐ. காமி ஆரூச்சி உரித்துபேசும் கபு அலமுள்ளேவத்த படம் இலக்கம்  $\frac{728}{94}$  ம் இலக்க துண்டு ; தெற்கு-ஐ. காமி ஆரூச்சி உரித்துபேசும் கபு அலமுள்ளேவத்த படம் இலக்கம்  $\frac{728}{94}$  ம் இலக்க துண்டு ; மேற்கு-யட்டிபவ்வ அல.



Lot 93 called Kapuelagodella, in extent 4A. 1R. 36P., situated in Yatipauwa village of Meda pattu in Kuruwiti korale.

Surveyor-General's Office,  
Colombo, September 28, 1900.

S. J. C. MORE,  
for Surveyor-General.

7. Preliminary plan 728.

| Lot. | Name of Land.        | Extent.<br>A. R. P. |
|------|----------------------|---------------------|
| 98   | Pelakosgahahenalanda | 7 3 17              |
| 100  | Indikadahena         | 15 0 31             |
|      |                      | <u>23 0 8</u>       |

bounded on the north by Kekunadolahena claimed by A. Appuhamy and others (P. P.  $\frac{728}{51}$ ); east by village boundary of Epitawala and road ; on the south by Aluketiyakumbura claimed by K. Babaya and others (P. P.  $\frac{728}{97}$ ); on the west by Aluketiyakumbura claimed by K. Babaya and others (P. P.  $\frac{728}{97}$ ), Pelakosgahahenalanda belonging to Crown (P. P.  $\frac{728}{99}$ ), a road ; and on the north-west by Kekunadolahena claimed by A. Appuhamy and others (P. P.  $\frac{728}{51}$ ).



## 7. சவியல 728.

| நிமிகபிர்ச. | ஓமிமே நம.              | நிமிகரம.  |
|-------------|------------------------|-----------|
| 98 ...      | பரூகோசீமகனனேனேரனடி ... | ஏ. ரூ. ப. |
| 100 ...     | ஓடிமகனேன ...           | 7 3 17    |
|             |                        | 15 0 31   |
|             |                        | <hr/>     |
|             |                        | 23 0 8    |

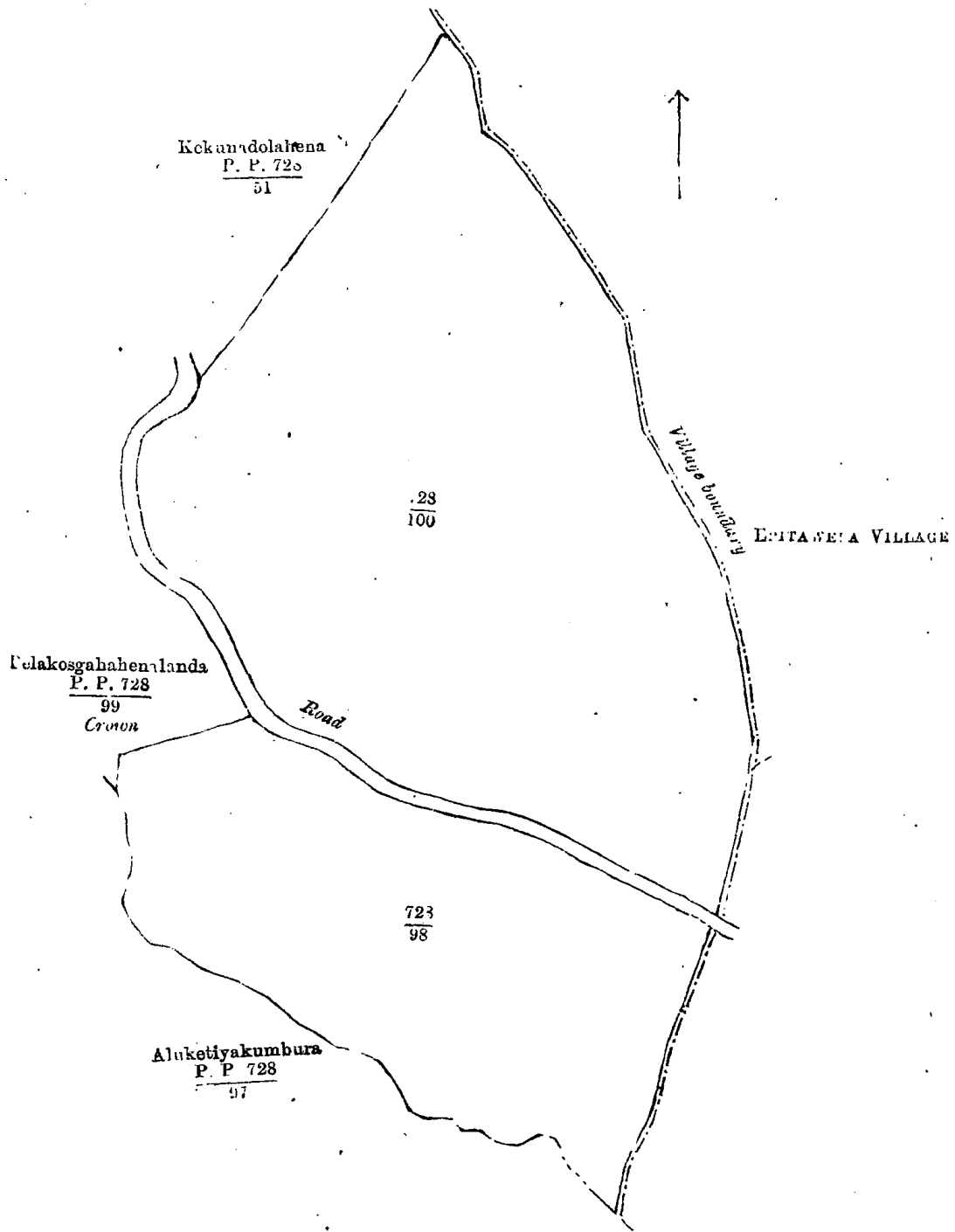
மீல மூகிந்—ரூரூரூ லீ. ஈசுபூகாநீ சக நலிந் ஈச ஈகிநீகமீ கிசந காகூநடிேலேசேந மூலீ சிநிசம  $\frac{728}{51}$  நிமிகபிர்ச; நாகூநடிேரூரூரூ லீசபலூ கமீ மூஓம சக பாரநடி; ஈகூநடி கனீ. லலசா சக நலிந் ஈச ஈகிநீகமீ கிசந ஈசகூரீசகூநூர் மூலீ சிநிசம  $\frac{728}{97}$  நிமிகபிர்ச; லீசநாகூரூரூ கனீ. லலசா சக நலிந் ஈச ஈகிநீகமீ கிசந ஈசகூரீசகூநூர் மூலீ சிநிசம  $\frac{728}{97}$  நிமிகபிர்ச, ஈசுபூபூ ஈகிநீகமீ கிசந பரூகோசீமகனனேனேரனடி மூலீ சிநிசம  $\frac{728}{99}$  நிமிகபிர்ச, பாரநடி, சக ரூரூ லீசநாகூரூரூ லீ. ஈசுபூ காநீ சக நலிந் ஈச ஈகிநீகமீ கிசந காகூநடிேலேசேந மூலீ சிநிசம  $\frac{728}{51}$  நிமிகபிர்ச.

## பிளானிந் இலக்கம 728.

| தூண்டிந்   | காணியிந் பையர்.     | விசரலம்.  |
|------------|---------------------|-----------|
| 7. இலக்கம. | பலகொஸ்காகேனேலநக ... | ஏ. ரூ. ப. |
| 98 ...     | இந்நிகடகேனே ...     | 7 3 17    |
| 100 ...    |                     | 15 0 31   |
|            |                     | <hr/>     |
|            |                     | 23 0 8    |

இதந் கெஸ்கை, வடக்கு-ஏ. அப்புகாமியு மந்நவர்கநம் உரித்துபேசும கெருனதொள வுணை; கிழக்கு-ஏபிட்டவள கிராம எலகையும் வழியும்; தெற்கு-கே. பபயாவு மந்நவர்கநம் உரித்துபேசும அளுகெட்டியேகுப்பற படம் இலக்கம  $\frac{728}{97}$  ம் இலக்க துண்டு; மேற்கு-கே. பபயா வும் மந்நவர்கநம் உரித்துபேசும அளுகெட்டியேகுப்பற படம் இலக்கம்  $\frac{728}{97}$  ம் இலக்க துண்டு, முடிக்குரிய பலகொஸ்காவேறேனேலநகை படம் இலக்கம்  $\frac{728}{99}$  ம் இலக்க துண்டு, ஓர் வழி; வடகிழக்கு-ஏ. அப்புகாமியு மந்நவர்கநம் உரித்துபேசும கெருனதொளவுணை படம் இலக்கம  $\frac{728}{51}$  ம் இலக்க துண்டு.

[For Tracing see page 10.]



Situation : Yatipauwa village in Meda putta of Kuruwiti korale.

| Lot.    | Name of Land.            | Extent.<br>A. R. P. |
|---------|--------------------------|---------------------|
| 98 ...  | Pelakosgahahen'landa ... | 7 3 17              |
| 100 ... | Indikadahena ...         | 15 0 31             |

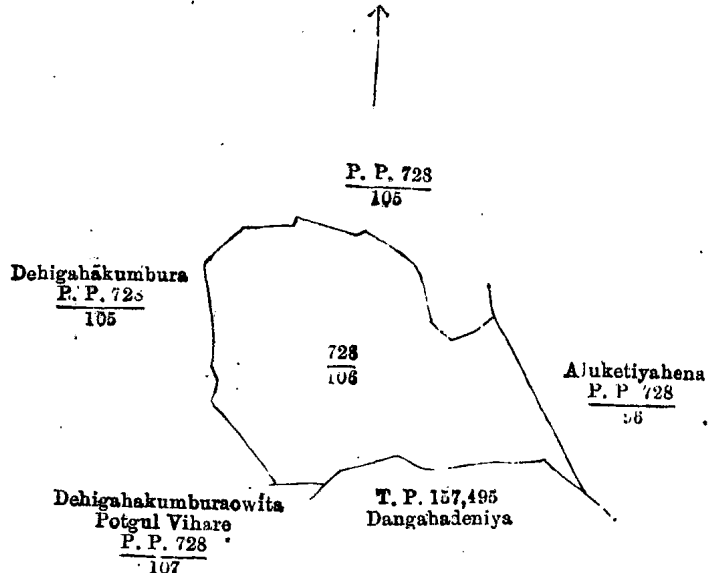
Surveyor-General's Office,  
Colombo, September 28, 1900.

S. J. C. MORE,  
for Surveyor-General.

8. Lot 106 in preliminary plan No. 728 called Panugalgodella, containing in extent 2 acres 3 roods and 1 perch; bounded on the north by Dehigahakumbura claimed by D. Juama and others (P. P.  $\frac{728}{105}$ ); on the east by Aluketiyahena claimed by D. Karonchiya and others (P. P.  $\frac{728}{96}$ ); on the south by land appearing in title plan 157,495 called Dangaha' deniya claimed by Imiyanhamillagehami, Dehigahakumburaowita claimed by Potgul Vihare (P. P.  $\frac{728}{107}$ ); and on the west by Dehigahakumbura claimed by D. Juama and others. (P. P.  $\frac{728}{105}$ ).

8. අක්කර 2, රූඩ්ස් 3, පර්චස් 1 විශාලතම ඇති පනුගල් ගොඩැල්ල කියන නොමිමර 728 දරන පැරණි කඩදැසියේ පෙරිමිටර 106 දරන බිම්කට්ටියට මාසිම්—උතුරට ඩී. ජුලාමා සහ තවත් අය අයිතිකම් කියන දෙහිගහකුඹුර මුල් සිතියම  $\frac{728}{105}$  බිම්කට්ටිය; නැගෙනහිරට ඩී. කරෙත් විසා සහ තවත් අය අයිතිකම් කියන අඵකැටියේන මුල් සිතියම  $\frac{728}{95}$  බිම්කට්ටිය; දකුණට ඉමියාහා මිල්ලායේ හාමි අයිතිකම් කියන දන්ගහදෙහිය කියන නොමිමර 157,495 දරන පිඹුරු කඩදැසියේ පෙරිමිටර ඉඩම, පොත්ගුල්විහාරේ අයිතිකම් කියන දෙහිගහකුඹුරේ මිට්ට මුල් සිතියම  $\frac{728}{107}$  බිම්කට්ටිය; බස්නාහිරට ඩී. ජුලාමා සහ තවත් අය අයිතිකම් කියන දෙහිගහකුඹුර මුල් සිතියම  $\frac{728}{105}$  බිම්කට්ටිය.

8. 2 ஏக்கர் 3 ஸ்டர் 1 பர்சஸ விசாலமுள்ள பனுகல்கொடல்ல என்னும 728 ம் இலக்க படத்தில் இருக்கும் 106 ம இலக்கம்பெற்ற காணித் துண்டின் எல்லை, வடக்கு-டி. ஜுவமாவும் மற்றவர்களும் உரித்துப்பேசும தெக்காகும்புற படம் இலக்கம்  $\frac{728}{105}$  ம் இலக்க துண்டு; கிழக்கு-டி. கரென்சியாவும் மற்றவர்களும் உரித்துப்பேசும அலுகட்டி.பேஷனை படம் இலக்கம்  $\frac{728}{96}$  ம் இலக்க துண்டு; தெற்கு-டி. காமி உரித்துப்பேசும 157,495 ம இலக்க பிசுற கடதாசியில் காண்கிற தனகாதெனிய பென்கிற காணி, பொக்குள்விகாறை உரித்துப்பேசும தெக்காகும்புறேஷிட்ட படம் இலக்கம்  $\frac{728}{107}$  ம் இலக்க துண்டு; மேற்கு-டி. ஜுவமாவும் மற்றவர்களும் உரித்துப்பேசும தெக்காகும்புற படம் இலக்கம்  $\frac{728}{105}$  ம் இலக்க துண்டு.



Lot 106 called Panugalgodella, in extent 2A. 3R. 1P., situated in Yatipauwa village of Meda pattu in Kuruwiti korale.

Surveyor-General's Office,  
Colombo, September 28, 1900.

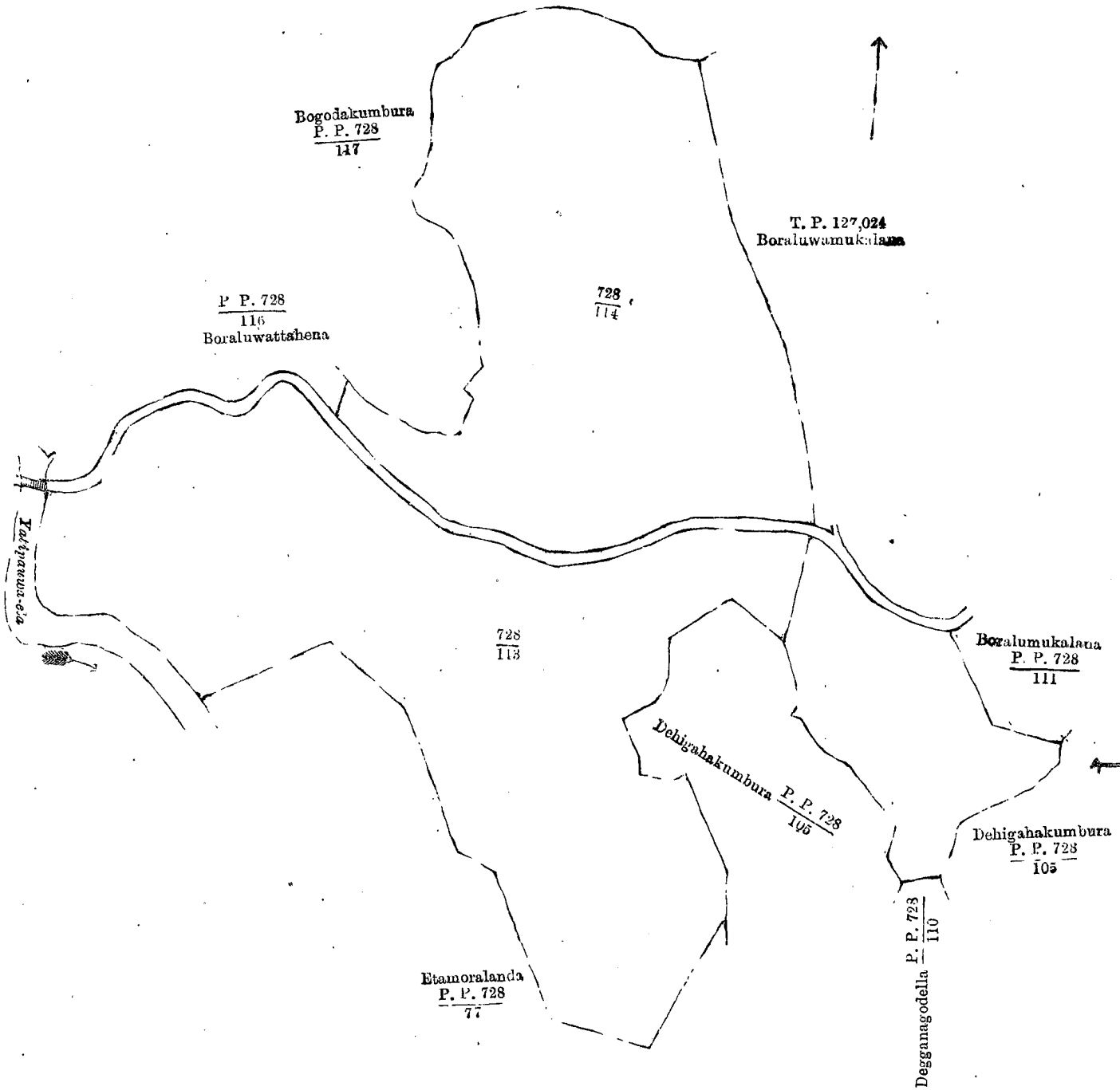
S. J. C. MORE,  
for Surveyor-General.

9. Preliminary plan 728.

| Lot. | Name of Land.       | Extent.   |             |
|------|---------------------|-----------|-------------|
|      |                     | A.        | R. P.       |
| 112  | Boralumukalana      | 2         | 3 37        |
| 113  | Boralumukalahawatta | 14        | 1 38        |
| 114  | Galhiramukalana     | 11        | 0 20        |
|      |                     | <b>28</b> | <b>2 15</b> |

bounded on the north by Bogodakumbura claimed by G. Ranhami and others (P. P.  $\frac{728}{117}$ ), on the east by land described in title plan 127,024 called Boraluwamukalana claimed by P. A. Podihami and another, a road; south-east by Boralumukalana claimed by R. Mituruhamy (P. P.  $\frac{728}{111}$ ), Dehigahakumbura claimed by D. Juama and others (P. P.  $\frac{728}{105}$ ); on the south by Degganagodella claimed by R. Haramanis and others (P. P.  $\frac{728}{110}$ ), Dehigahakumbura claimed by D. Juama and others





Situation : Yatipauwa village of Meda pattu in Kuruwiti korale.

| Lot. | Name of Land.       | Extent. |    |      |
|------|---------------------|---------|----|------|
|      |                     | A.      | R. | P.   |
| 112  | Boralumukalana      | ...     | 2  | 3 37 |
| 113  | Boralumukalanawatta | ...     | 14 | 1 38 |
| 114  | Galhiramukalana     | ...     | 11 | 0 20 |

Surveyor-General's Office,  
Colombo, September 23, 1900.

S. J. C. MORE,  
for Surveyor-General.