

# The Ceylon Government Gazette,

## PART III.

FRIDAY, NOVEMBER 1, 1901.

### NOTICES UNDER THE WASTE LANDS ORDINANCES.

[Notice under "The Waste Lands Ordinances, 1897, 1899, and 1900."]

**TAKE** notice, that unless within three months from the 1<sup>st</sup> day of October, 1901, the persons, if any, who claim any interest in the lands hereinafter mentioned or in any one or more of such lands, appear before the Assistant Government Agent of the Kegalla District at the Kegalla Kachcheri and make claim to the said lands or any of them or to some interest therein :

Such Assistant Government Agent, in pursuance of the powers in him vested by Ordinance No. 1 of 1897, will declare by writing under his hand that the said lands or such of them, as to which no claim has been made, are the property of the Crown.

ALLAN BEVEN,  
Assistant Government Agent.

*Description of Lands referred to.*

The following lots, all situated in the village Asmadala in Egodapota pattuwa of Galboda Ikorale, in the Kegalla District, as described in the annexed plan :—

Lots 5,322 and 5,323 on preliminary plan 8,028 called Waturadeniyahena and Tuttiriyahena, respectively, aggregating in extent 13 acres 1 rood and 33 perches, and bounded as follows : north by Delgahadeniyakumbura claimed by Tikirala and others, Nanumurahena claimed by Manana, and a portion of Deniyagawahena (P. P.  $\frac{8,103}{5,458}$ ) claimed by the Crown; east by a portion of Deniyagawahena (P. P.  $\frac{8,103}{5,458}$ ) claimed by the Crown, Ganunahena claimed by Kaluwa and others, Wattadeniyakumbura claimed by A. Arachchi and others, and Wattadeniya-ela; south by Wattadeniya-ela; west by Egodadeniyahena claimed by Pinhami, Ranakugehena claimed by Mudalihami.

2. Lot 5,292 on preliminary plan 8,018 called Wedigannawehena, in extent 2 acres 1 rood and 31 perches, and bounded as follows : north by Havenapillewa claimed by Dingiriya; east by Hewanakumbura claimed by Silinda, Kalugalahena claimed by Tikiri Banda; south by Kalugalahena claimed by Dingiri Appu; west by Godamadahena and Weligannawehena claimed by Gunaya, and the village boundary of Divela village.

3. Lots 5,220 and 5,221 on preliminary plan 7,990 called Kandepallehena and Diyagalahena, respectively, aggregating in extent 21 acres and 39 perches, and bounded as follows : north by Kindaramula-ela; east by Deniyahena claimed by Kiri Baiya, Deagalahena claimed by Mudalihami, Kalantuwahena claimed by Pinhami and others, and Waturadeniya-ela; south by Pallewaturadeniyahena claimed by Dingiri Appu and others, Waturadeniyakumbura claimed by Asmadala Banda, Waturadeniyakumbura claimed by Dingiri Appu, and Kobawalamade-ela; west by Imbuladeniya claimed by Dingiriya, Galkattiyahena claimed by Dingiri Appu, Galkotuwahena and Medagodahena claimed by Mudalihami, and Hindaramula-ela.

4. A block of land comprising lots :—

Lot.	...	Preliminary plan 8,057.		Extent.
		Name of Land.		
5379	...	Randunnemukalana	...	8 1 38
		Preliminary plan 132.		
880	...	Urakanda	...	65 0 0
				73 1 38

and bounded as follows : north by Ahaumbanavihena claimed by Kiriya, Ahaumbanavihena claimed by Punchi Menika and others, Ahaumbanavihena claimed by Pinhami and others, and Ahaumbanavihena claimed by Kira and two others; east by Karadihena claimed by Ranhami, Walarambehera claimed by Ukkurala and a rock, Galgodahenawatta claimed by Ukkurala and others; south and west by land described on preliminary plan 44,104 called Urakanda estate claimed by Mr. W. L. Strachan.

5. Lot 9,800 on preliminary plan 6,501 called Hapugolleemukalana, in extent 3 acres 1 rood and 17 perches, and bounded as follows : north by Galgodahena claimed by Appuhami and others; east by Hapugollehena claimed by Ukkurala and others; south by a rock; west by Galgodahenawatta claimed by Ukkurala and others.

**මෙ**හි පහත සඳහන් වෙන ඉඩම් සම්බන්ධව අයිතිවාසිකමක් ඇති කෙනෙක් ඉන්නවානම් ඒ අය වසර 1901 ක් වූ මන්තෝම්බ මස 14 වෙනි දින පටන් තුන්මාසයක් ඇතුළත කැඳවුණු කඩවල රිසට ඇවිත් කැඳවුණු දිස්ත්‍රික්කවේ උපදින්නාලත් නාන්සේ ඉදිරිපිට පෙනී සිට එකී ඉඩම්වලට හෝ ඉන් එකකට තිබෙන අයිතිකම් නොහොත් ඒ සම්බන්ධව තිබෙන වැදගත්කම කියා නොසිටියොත් එකී උපදින්නාලත් නාන්සේ විසින් වසර 1897 හේ 1 වෙනි ආඥාපනතෙන් උන්නාන්සේට ලැබී තිබෙන බලපෑම්වලට ප්‍රකාරයට, අයිතිකමක් කියා නොසිටිය ඒ ඉඩම් රාජසන්තක ඉඩම් බව උන්නාන්සේගේ අත්සන ඇති ලියවිල්ලකින් එලිදරව්කරණ බව මෙයින් දැනගත යුතුයි.

ඇලන් බීවන්,  
ආණ්ඩුවේ උපදින්නා වහන්සේ.



தவக்குத் தரப்பட்டுள்ள தத்துவங்களின் பிரகாரம் உரித்துப்பேசப்படாததாகிய குறித்த காணிகள் முடிக்குரிய ஆதனமென தன்னுடைய கையொப்பத்தோடு எழுத்திலே வெளிப்படுத்துவார் என்பதை அறிந்துகொள்க.

எலன் பெவன்,  
உதவி அரசாட்சிவுசெனறு.

சுட்டிய காணிகள்.

இத்துடன் அணைந்திருக்கும் பிரதமபடத்தில் விபரிக்கப்பட்டிருக்கும் பிரகாரம் இதன்கீழ் குறிக்கப்படுங் காணிகள் யாவும் கேகாலே டிஸ்திரிக்ட்சேர்ந்த சள்பொட கோறளையில் ஏ கொடபொதபத்து அஸ்மடல என்னும் கிராமத்திலிருக்கின்றன :—

1. 8,028 ம் இலக்கப் பிரதமபடத்தில் 5,322, 5,323 ம் இலக்கத் துண்டுகளில் காண்கிற 13 ஏக்கர் 1 றுட் 33 பர்சல விசாலமுள்ள ஒன்றுக்குச்சேர்ந்த வதுறுதெனியஏனவும் துத்திரிய ஏனக்கும எல்கையாவன : வடக்கு-டிக்கிரூனையுஞ் சிலரும் உரித்துப்பேசும் தெல்காதெனிய கும்புற, மண்ணு உரித்துப்பேசும் நானுமுறவன, அரசாட்சியார் உரித்துப்பேசும் (P. P. 8,103 5,458) தெனியகாவாவன ; கிழக்கு-அரசாட்சியார் உரித்துப்பேசும் (P. P. 8,103 5,458), தெனியகாவாவன, ச னுவாவுஞ் சிலரும் உரித்துப்பேசும் கண்உணவன, ஏ. ஆரூச்சியுஞ் சிலரும் உரித்துப்பேசும் வத்த தெனியகும்புற, வத்ததெனியஅல ; தெற்கு-வத்ததெனியஅல ; மேற்கு-பின்ஆமி உரித்துப்பேசும் ஏ கொடதெனியஏன, முதலிஆமி உரித்துப்பேசும் மணவகுக்கேவன.

2. 8,018 ம் இலக்கப் பிரதமபடத்தில் 5,292 ம் இலக்கத் துண்டில் காண்கிற 2 ஏக்கர் 1 றுட் 31 பர்சல் விசாலமுள்ள வெடிகண்ணுவேவன என்னும் காணிக் கெல்கையாவன : வடக்கு- டிக்கிரியா உரித்துப்பேசும் ஹாவெனபில்லாவ ; கிழக்கு-சிலிந்தா உரித்துப்பேசும் ஆவெனகும் புற, டிக்கிரிபண்டா உரித்துப்பேசும் களுகளவன ; தெற்கு-டிக்கிரி அப்பு உரித்துப்பேசும் களுக ளவன ; மேற்கு-குணயா உரித்துப்பேசும் வெலிகண்ணுவவன, கொடமடவன, தீபெல என்னும் கிராமத்தின எல்கை.

3. 7,990 ம் இலக்கப் பிரதமபடத்தில் 5,220, 5,221 ம் இலக்கத் துண்டுகளில் காண்கிற 21 ஏக்கர் 39 பர்சல விசாலமுள்ள ஒன்றுக்குச்சேர்ந்த கந்தபள்ளேவனவும் கியகளேவனவும் என்கிற காணிக்கு எல்கையாவன, வடக்கு-கிந்தரூமுளவன ; கிழக்கு-கிரிபய்யா உரித்துப்பேசும் தெனியஏன, முதலிஆமி உரித்துப்பேசும் தேயாகளவன, பின்ஆமியுஞ் சிலரும் உரித்துப்பேசும் களந்தவாவன, வதுறுதெனியஏன ; தெற்கு-திங்கிரி அப்புவுஞ் சிலரும் உரித்துப்பேசும் பள்ளே வதுறுதெனியஏன, அஸ்மடளபண்டா உரித்துப்பேசும் வதுறுதெனியகும்புற, டிக்கிரி அப்பு உரித் துப்பேசும் வதுறுதெனியகும்புற, கொபவளமடவன ; மேற்கு-டிக்கிரியா உரித்துப்பேசும் இம்புள தெனிய, டிக்கிரி அப்பு உரித்துப்பேசும் கள்கட்டியவன, முதலிஆமி உரித்துப்பேசும் கள்கொட்டி வவனவும் மதகொடவனவும், கிந்தரூமுளவன.

படம் இலக்கம் 8,057.

துண்டு.	காணியினது பெயர்.	விசாலம்.
5379	... நண் தண்ணேமுகளான ...	ஏ. று. ப. 8 1 38

படம் இலக்கம் 132.

880	... ஊரூகந்த ...	65 0 0
		73 1 38

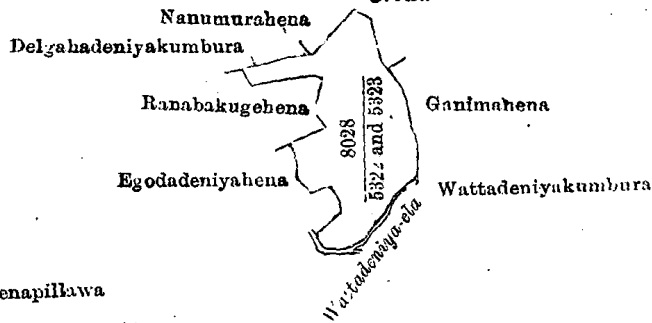
4. மேற்குறித்த துண்டுகள் அடங்கிய காணிக்கெல்கையாவன : வடக்கு-கிரியா உரித்துப்பேசும் அஹஉம்பநாவிவன, புஞ்சிமணிக்காவுஞ் சிலரும் உரித்துப்பேசும் அகஉம்பநாவிவன, பின்ஆமியுஞ் சிலரும் உரித்துப்பேசும் அஹஉம்பநாவிவன, கிரூவும் இன்னும் இருவர் உரித்துப்பேசும் அஹஉம்பநாவிவன ; கிழக்கு-மணஆமி உரித்துப்பேசும் கறதிவன, உக்குரூள உரித்துப்பேசும் வள அறம்பேவன, கற்பார், உக்குரூனையுஞ் சிலரும் உரித்துப்பேசும் கள்கொடவனவத்த ; தெற்கும் மேற்கும்-டவ்னிவ. எல். ஸ்திரச்சந்துரை உரித்துப்பேசும் 44,104 ம் இலக்கப்படத்தில் காண்கிற ஊரூகந்த என்னுந்தோட்டம்.

5. 6,501 ம் இலக்க படத்தில் 9,800 ம் இலக்கத் துண்டில் காண்கிற 3 ஏக்கர் 1 றுட் 17 பர்சல விசாலமுள்ள ஹப்புக்கொள்ளேமுகளான என்னும் காணிக் கெல்கையாவன : வடக்கு- அப்புஆமியுஞ் சிலரும் உரித்துப்பேசும் கள்கொடயேன ; கிழக்கு-உக்குரூனையுஞ் சிலரும் உரித்துப்பேசும் அப்புகொள்ளேவன ; தெற்கு-ஓர் பார் ; மேற்கு-உக்குரூனையுஞ் சிலரும் உரித்துப்பேசும் கள்கொடவனவத்த.

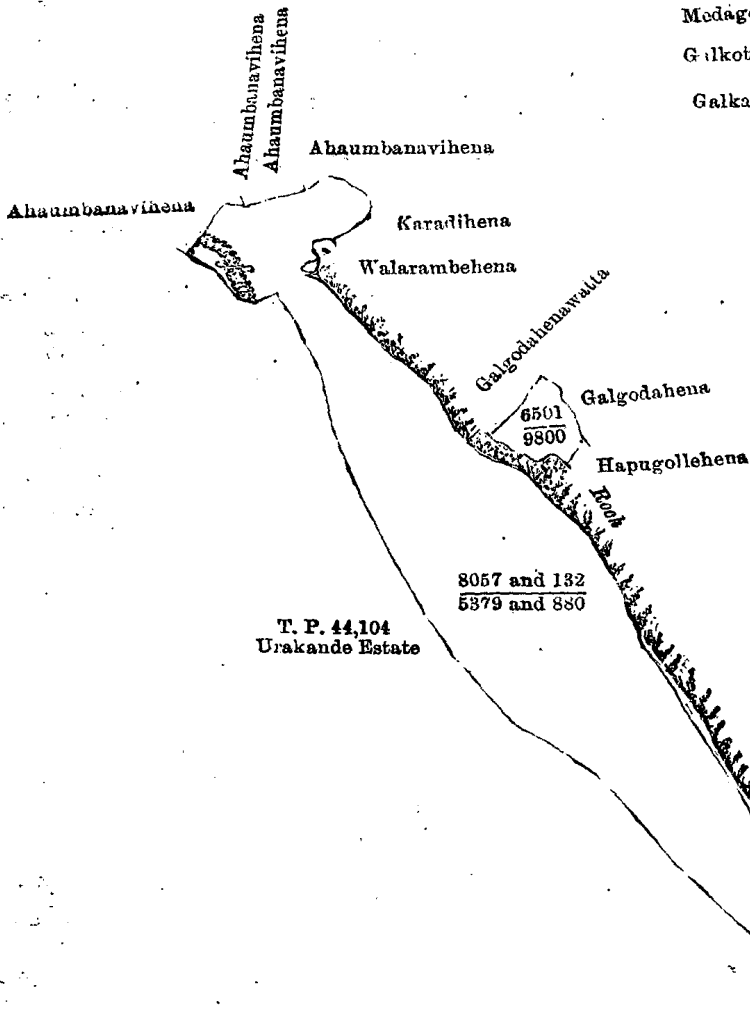
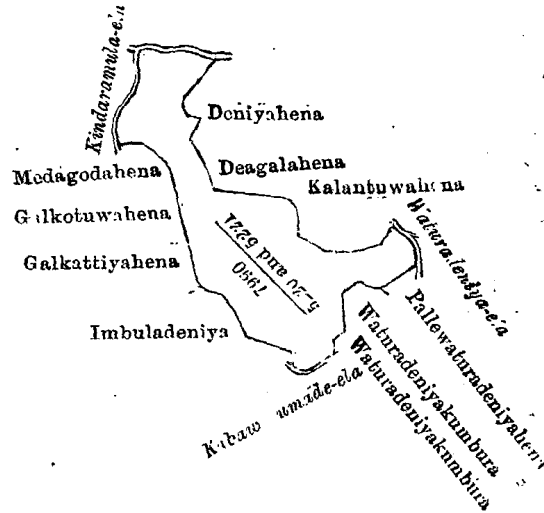
( 4 )

P. P. 8103  
5458

Deniyagawalena  
*Crown*



Hawenapillawa  
Waliganawahena 8018  
VILLAGE DIVELA 5292  
Godamadahena  
Hewanakumbura  
Kalugalahena  
Kalugalahena



Situation : Asmadala village in Egodapota pattu of Galboda korale.

Lot.	Name of Land.	Extent.		
		A.	R.	P.
9800	Hapugollemukalana	3	1	17
5322	Waturadeniyahena	10	0	6
5323	Tuttiriyahena	3	1	27
5292	Weligannawehena	2	1	31
5379	Randunnemukalana	8	1	38
880	Urakande	65	0	0
5220	Kandepallehena	5	3	6
5221	Diyagalahena	15	1	33

Surveyor-General's Office,  
Colombo, July 1, 1901.

J. L. HAMPTON,  
for Acting Surveyor-General.