

SUPPLEMENT

TO

The Ceylon Government Gazette,

PART III.

FRIDAY, DECEMBER 6, 1901.

NOTICES UNDER THE WASTE LANDS ORDINANCES.

[Notice under "The Waste Lands Ordinances, 1897, 1899, and 1900."]

TAKE notice, that unless within three months from the 8th day of November, 1901, the persons, if any, who claim any interest in the lands hereinafter mentioned or in any one or more of such lands, appear before the Special Officer appointed under section 28 of "The Waste Lands Ordinances, 1897, 1899, and 1900," at his office at Galle and make claim to the said lands or any of them or to some interest therein :

Such Special Officer, in pursuance of the powers vested in him by the said Ordinances, will declare by writing under his hand that the said lands or such of them, as to which no claim has been made, are the property of the Crown.

J. G. FRASER,  
Special Officer.

Description of Lands referred to.

The following lots, situated in the village of Watukolakanda in the Gangaboda pattu of the Matara District, in the Southern Province, as described in the annexed certified tracings :—

Lot.	Preliminary plan 5,020.		Extent.
	Name of Land.		
V 568	...	Medahena	15 0 6
10548	...	Doralugahahena, Kapundolahena, Dehigahahena	71 0 20
B 569	...	Hewagewattchena or Delgahawattchena	19 2 7
10546	...	Allisagehena, Gallendahena, Kekiriwarahena, and Tundolahena	40 3 20
			146 2 3

appearing in P. P. 5,020; and bounded on the north by Dehigahahenakoratuwa claimed by Hewakankanange Babappu (P. P. 5,020 / J 568), Dehigahahadeniya claimed by Gamachige Luvishamy and others (5,020 / K 558 and L 568), Mimanakoladeniya claimed by Hewakankanange Don Siman and others (5,020 / R 568), Medaduwa (5,020 / S 568) claimed by Ratnayaka Patiranage Don Andiris, Medapahaladeniya (5,020 / T 568) claimed by Hewakankanange Don Siman and others, Medapahaladeniyagalagawakella (5,020 / V 568) belonging to Gamachige Luvishamy and others, Pahaladeniyakoratuwa (5,020 / Z 568) belonging to Hewakankanange Don Siman and others, Medapahaladeniyapahalakella (5,020 / A 569) belonging to Hewakankanange Don Siman and others, Hewagewatta or Delgahawatta (5,020 / Q 568 and W 568) belonging to Carolis Sriwardena, Dikdeniyapahalakella (5,020 / J 568) belonging to Ratnayakapatiranage Don Andiris and others, Dikdeniyeatmaga (5,020 / 10,547) belonging to Crown, Kekiriwarakanattahena (5,020 / F 568) encroached by Gamachige Luvishamy, Kekiriwarakanattahena sold by Crown to ditto (T. P. 160,318), Galagawadeniya (5,020 / T 567) belonging to Hewakankanange Kostanhmy and others, Galagawadeniyapahalakella (5,020 / Y 567) belonging to Hewakankanange Babappu and others; on the east by the Gonawaladola, the Watawala-aredola *alias* Watarakaela; on the south by the Watawala-aredola *alias* Watarakaela; on the west by the village limit of Aparekka, Mimanakoladeniyakele (5,020 / 10,549) belonging to Crown, Dehigahahenakele belonging to Crown.

මේ 1901 ක්වු නොවැම්බු මස 8 වෙනි දින පටන් තුන්මාසයක් ඇතුලතදී මෙහි පහත දක්වන ඉඩම් වලට නොහොත් ඉන් එකකට නොහොත් වැඩිගණනකට යම් අයිතිවාසිකමක් තිබෙන යම් අයෙක් ඇත්නම් ඒ අය විසින් මුඩුබිම් සම්බන්ධව වර්ෂ 1897, 1899 සහ 1900 ආඥපණත්වල 28 වෙනි වගන්තියේ ප්‍රකාරයට පත්කරණු ලැබූ විශේෂ මහත්ඥවරයානන්තාත්සේගේ ගාල්ලේ කන්තෝරු වේදී උන්තාත්සේගේ ඉදිරිපිටට ඇවත් පෙනීසිට එකී ඉඩම්වලට නොහොත් ඊට ඇති යම් කොටසකට කිසි අයිතිවාසිකමක් පෙන්වාසිවිත්ට නොයෙදුනොත්, එකී විශේෂ මහත්ඥවරයානන්තාත්සේට ඉහතකී ආඥපණත්වලින් ලැබී තිබෙන බලවල ප්‍රකාරයට, අයිතිවාසිකම් නොකියාපු එකී ඉඩම් එක්කෝ එකින් අයිතිවාසිකමක් ගෙණිභාරදක්වන්ට නොයෙදුන සෑම ඉඩම් රජසන්තක ඉඩම් භාරී යට උන්තාත්සේගේ අත්සන ඇති ලියවිල්ලකින් උන්තාත්සේ විසින් ප්‍රකාශකරණ බව මෙයින් දැන ගතයුතුයි.

ජේ. ජී. ජේසර්,  
විශේෂ මහත්ඥවරයානන්තාත්සේය.



சொல்லப்பட்ட காணிகளின் விவரம்.

தென் மாகாணத்தின் மாத்தறை மிஸ்திரிக்ளில் கங்கப்பாடபத்துவையச்சேர்ந்த வந்து கொலகந்த என்னும் கிராமத்திலுள்ள இதன் கீழ் சொல்லப்படும் காணித்துண்டுகள், அதாவது இத்தோடணைத்துக் குறிக்கப்பட்ட உறுதிப்படுத்திய டாப்புசுளில் விவரிக்கப்பட்டிருக்கின்றன :—

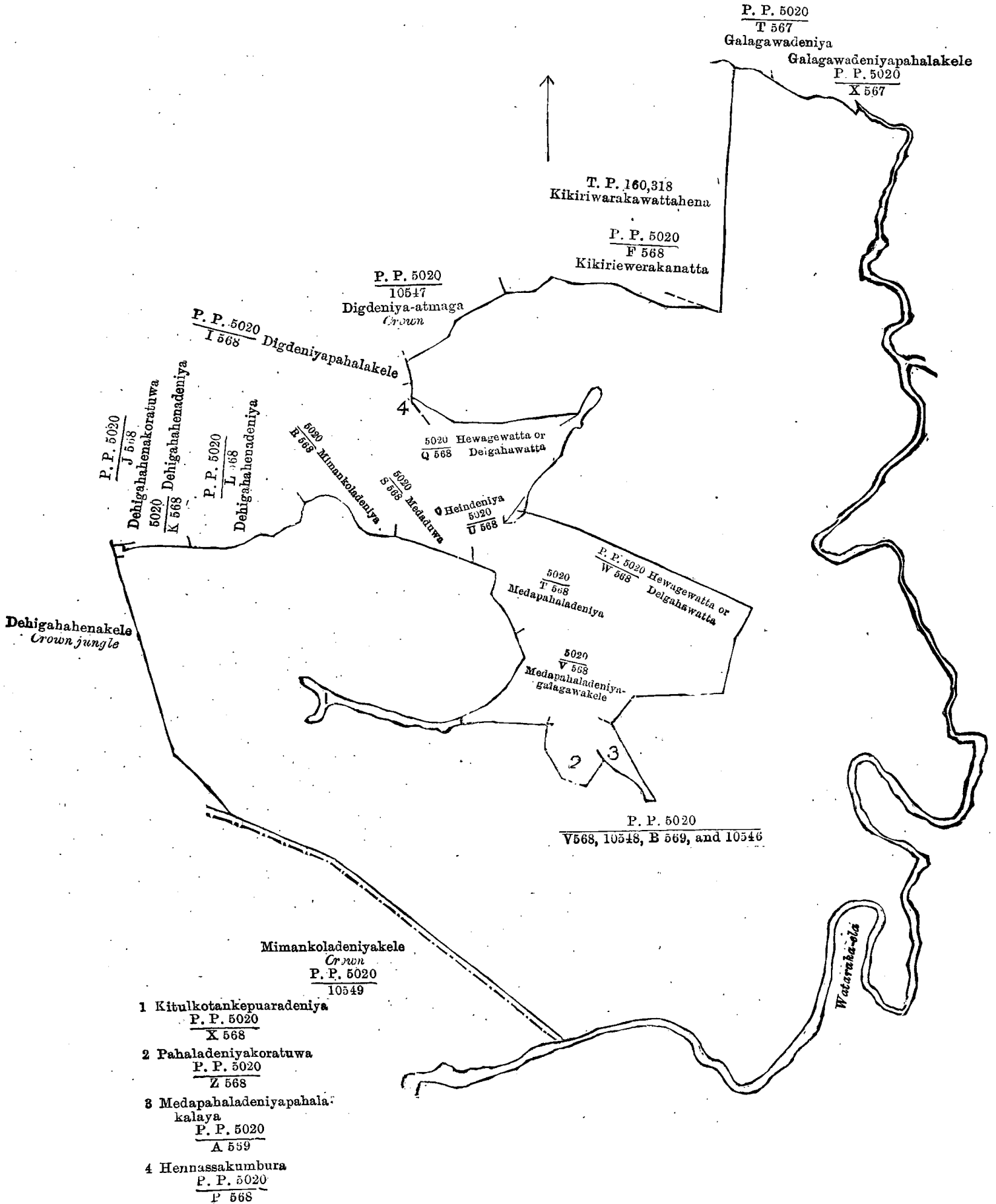
I.

பிரதமபடத்து இலக்கம் 5,020.

தண்டு.	காணியினது பெயர்.	விசாலம். ஏ. தூ. ப.
V 568	... மெத்கேன ...	15 0 6
10548	... தொலுகககேன, கெபுன்தொலகேன, தெனிக ககேன ...	71 0 20
B 569	... ஹேவாகே வத்தேகேன அல்லது தெல்காவத் தேகேன ...	19 2 7
10546	... அள்ளிசாகேகேன, கள்ளெந்தேகேன, கெக்கிரி வறுகேன, துன்தொலகேன ...	40 3 20
		<hr/> 146 2 3

எல்லை, வடக்கு-வேறுவாகன்கானன்கே பபப்பு உரித்துபேசும் தெனிகாகேனகொரூட்டுவ ( $\frac{P.P. 5,020}{J 568}$ ), கமாச்சிகே லுவிஸகாமியும் சிலபேர்களும் உரித்துபேசும் தெனிகாகேனதெனிய ( $\frac{5,020}{K 568, L 568}$ ), ஏவாகன்கானன்கே தொன் சிமனும் சிலபேர்களும் உரித்துபேசும் மிமனதொல தெனிய ( $\frac{5,020}{R 568}$ ), மத்தனாயக பத்திரனகே தொன் அந்திரிஸ உரித்துபேசும் மெததுவ ( $\frac{5,020}{S 568}$ ), ஏவாகன்கானன்கே தொன் சிமனும் சிலபேர்களும் உரித்துபேசும் மெதபாலதெனிய ( $\frac{5,020}{T 568}$ ), கமாச்சிகே லுவிஸகாமியும் சிலபேர்களுக்குமுடைய மெதபாலதெனியேகலகாவாகேள்ள ( $\frac{5,020}{V 568}$ ), ஏவாகன்கானன்கே தொன் சிமனும் சிலபேர்களுக்குமுடைய பாலதெனியகொரூட்டுவ ( $\frac{5,020}{Z 568}$ ), ஏவாகன்கானன்கே தொன் சிமனும் சிலபேர்களுக்குமுடைய மெதபாலதெனியபாலகேல்ல ( $\frac{5,020}{A 569}$ ), கரோளிஸ சிரிவர்தனுடைய வேறுவாகேவத்த அல்லது தெல்காவத்த ( $\frac{5,020}{Q 568, W 568}$ ), மத்தனாயகபத்திரனகே தொன் அந்திரிசும் சிலபேர்களுக்குமுடைய திக்தெனியேபாலகேல்ல ( $\frac{5,020}{J 568}$ ), அரசாட்சிக்குள்ள திக்தெனியேஅதமக ( $\frac{5,020}{10,547}$ ), கமாச்சிகே லுவிஸகாமி எல்லைதாண்டிபோனதும் கெகிரிவறுகனத்தேகேன ( $\frac{5,020}{F 568}$ ) மேற்சொல்லியவனுக்கு அரசாட்சியாரால், விற்கப்பட்டிருக்கும் கெகிரிவறுகனத்தேகேன (T. P. 160,318), யேவாகன்கானன்கே கொஸதன்காமியும் சிலபேர்களுக்கமுடைய கலகாவாதெனிய ( $\frac{5,020}{I 567}$ ), யேவாகன்கானன்கே பபபுவும் சிலபேர்களுக்குமுடைய கலகாவாதெனியேபாலகேள்ள ( $\frac{5,020}{Y 567}$ ); கிழக்கு-கோனவலதொல, வட்டவலஆரேதொல அல்லது வட்டரக்களல; தெற்கு-வட்டவலஆரேதொல அல்லது வட்டரக்களல; மேற்கு-அப்பரெக்குடைய எல்லை, அரசாட்சிக்குள்ள மிமனகொலதெனியேகெலே ( $\frac{5,020}{10,549}$ ), அரசாட்சிக்குள்ள தெனிகாகேனகெலே.

[For Tracing see page 4.]



Situation : Watakolakanda village in Gangaboda pattu.

Lot.	Name of Land.	Extent.	
		A.	R. P.
V 568 ...	Medahena ...	15	0 6
10548 ...	Doralugahahena, Kapundolahena, Dehigahahena ...	71	0 20
B 569 ...	Hewagewatthena or Delgahahawattahena ...	19	2 7
10546 ...	Allisagehena, Galindahena, Kekiriwalahena, Thondolahena ...	40	3 20

Surveyor-General's Office,  
Colombo, February 25, 1901.

P. D. WARREN,  
for Surveyor-General.

II.

Lot.	Name of Land.	Extent.	
		A.	R. P.
R 566 ...	Patinagodahena ...	6	3 10
S 566 ...	Do. ...	3	0 20
		<u>9</u>	<u>3 30</u>

on P. P. 5,020; and bounded on the north by Patinagodahena claimed by Don Carolis Siriwardena ( $\frac{5,020}{N 566}$ ), Patinagodawatta claimed by ditto ( $\frac{5,020}{P 566}$ ); on the east by Kongahawattahena *alias* Alutdeniya-atmaga sold by Crown to ditto (T. P. 183,991), Kongahawattahena *alias* Himbotuwelkanatta sold by Crown to ditto (T. P. 169,361), Kongahamaditta claimed by ditto ( $\frac{5,020}{S 566}$ ), Kongahawattahena *alias* Alutdeniya-atmaga *alias* Himbotuwelkanatta belonging to Crown the Puwakgaha-ara; on the south by Walgamayahenakele belonging to Crown, the Nanudola; on the west by Patinagodahena claimed by Don Carolis Siriwardane and others ( $\frac{5,020}{N 566}$ ).

P. P. 5,020 සිතියම්පත්‍රයේ අඩංගු.

බිම්කවරිය.	ඉඩමේ නම.	භිමතරම.	
		අ. රූ.	ප.
R 566 ...	පතිනගොඩහේන ...	6	3 10
S 566 ...	එම ...	3	0 20
		<u>9</u>	<u>3 30</u>

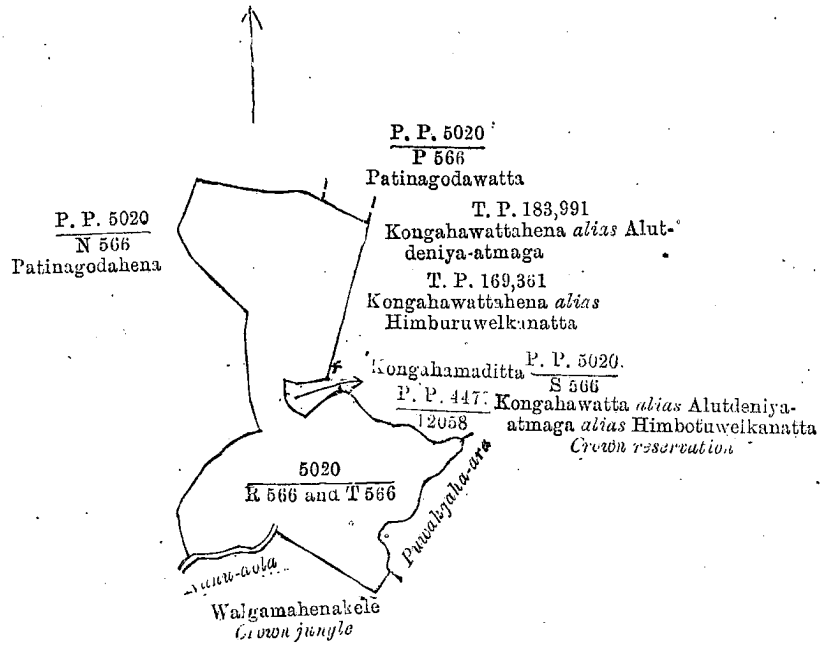
මෙම මාසිම්—උතුරට දෙගුණ කරෝලිය සිරිවඩින විසින් අසිතිවාසිකම් කියන පතිනගොඩ හේනද ( $\frac{5,020}{N 566}$ ), එම අය විසින් අසිතිවාසිකම් කියන පතිනගොඩ වත්තද ( $\frac{5,020}{P 566}$ ); නැගෙනහිරට එම අයට අණවූ විසින් විකුනාපු කෝන්ගහ වත්තේ හේන නොහොත් අළුත්දෙවියේ අත්මගද (T. P. 183,991), එම අයට අණවූ විසින් විකුනාපු කෝන්ගහවත්තේ හේන නොහොත් හිමිබවූවැල් කනත්තද (T. P. 169,361), එම අය විසින් අසිතිවාසිකම් කියන කෝන්ගහ මඩිත්තද ( $\frac{5,020}{S 566}$ ), රජ සත්තක කෝන්ගහවත්ත හේන නොහොත් අළුත්දෙවියේ අත්මග නොහොත් හිමිබවූවැල් කනත්තද, පුළුක්ගහආරද; දකුණට රජසත්තක වල්ගමයා. හේනේ කැලේද, නානුදෙලද; බස්නාහිරට දෙගුණ කරෝලිය සිරිවඩින සහ තවත් අයවරුන් විසින් අසිතිවාසිකම් කියන පතිනගොඩ හේනද ( $\frac{5,020}{N 566}$ ).

පිරිසිදු පත්‍රයේ මුලකම 5,020.

තැන්ග.	කාණියිනු පෙයර.	විසාලය.	
		අ. රූ.	ප.
R 566 ...	පත්තිනකොට්ඨකේන ...	6	3 10
S 566 ...	එම ...	3	0 20
		<u>9</u>	<u>3 30</u>

ආර්ථය, වැටුප්-තොන් කරොලිය සිරිවර්තන නිරිතප්පෙසුම පත්තිනකොට්ඨකේන ( $\frac{5,020}{N 566}$ ), මෙර්සොල්ලියවන් නිරිතප්පෙසුම පත්තිනකොට්ඨකේන ( $\frac{5,020}{P 566}$ ); කිටුකු-මෙර්සොල්ලියවනු කුටු අරසාදියාරාල් විහිදුම්පත්තිනකොට්ඨකේන කොන්කාවත්තේන අල්ලනු අලුත්තෙහිනියේ අත්මක (T. P. 183,991), මෙර්සොල්ලියවනුකුටු අරසාදියාරාල් විහිදුම්පත්තිනකොට්ඨකේන කොන්කාවත්තේන අල්ලනු අම්බවැටුම්පත්තිනකොට්ඨකේන (T. P. 169,361), මෙර්සොල්ලියවන් නිරිත ප්පෙසුම කොන්කාවත්ත ( $\frac{5,020}{S 566}$ ), අරසාදියාරාල් කොන්කාවත්තේන අල්ලනු අලුත්

தெனியே அத்தமக அல்லது நம்பட்டு வெல்கனத்த, புவக்கா ஆர ; தெற்கு-அரசாட்சிக்குள்ள வல கமயாகேன்கெலெ, நானுதொல ; மேற்கு-தொன் கரேலிவ சிரிவர்தனும் சிலபேர்களும் உரி த்துபேசும் பத்தினுகொட்கேன ( $\frac{5,020}{N 566}$ ).



Situation : Watakolakanda village in Gangaboda pattu.

Lot.	Name of Land.	Extent.
		A. R. P.
R 566	Patinagodahena	6 3 10
S 566	Do.	3 0 20
		<u>9 3 30</u>

Surveyor-General's Office,  
Colombo, April 4, 1901.

P. D. WARREN,  
for Surveyor-General.

### III.

Lot.	Name of Land.	Extent.
		A. R. P.
10543	Dehigahahena and Medahenakele	12 3 10
J	Dehigahahenakoratuwa	2 0 38
		<u>15 0 8</u>

on P. P. 5,020 ; and bounded on the north by Millagahahena sold by Crown to Don Carolis Siriwardena (T. P. 169,364 and 169,365), Delgahawatta ( $\frac{5,020}{Y 566}$ ) belonging to Ratnayaka Patiranage Don Andiris, Kajjugahawatta *alias* Delgahakoratuwa ( $\frac{5,020}{W 567}$ ) belonging to Hewakankanange Don Siman and others, Kajjugahawatta belonging to Hewakankanange Kottan and others ; on the east by Pissugewatta ( $\frac{5,020}{F 567}$ ) belonging to Hewakankanange Babappu and others, Mahawatta *alias* Mediyagahawatta ( $\frac{5,020}{Z 567}$ ) belonging to Hewakankanange Kostanhamy and others, Arambewatta *alias* Mahawatta ( $\frac{5,020}{A 568}$ ) belonging to Hewakankanange Babappu and others, Kongahawatta *alias* Gorokgahawatta ( $\frac{5,020}{G 568}$ ) belonging to Hewakankanange Kostanhamy and others ; on the south by Dehigahahenedeniya ( $\frac{5,020}{K 568}$  and  $\frac{5,020}{L 568}$ ) belonging to Hewakankanange Babappu and others ; on the west by Uda-aparekkekele belonging to Crown, Medahenakele belonging to Crown, Ittabatchena *alias* Itayahena belonging to Crown, Puwakgahahenedeniya ( $\frac{5,020}{X 566}$ ) belonging to Ratnayaka Patiranage Don Andiris.

P. P. 5,020 சீரீசுமபுலுசே அபிபுடி.

நிலைபெரிச.	ஒயிமெ கம.	நிலைபெரிச.
		அ. ர. ப.
10543	டெஹிஹெனெனென சக மடெசெசெனெ கரெல்	12 3 10
J	டெஹிஹெனெனென கொரடுபு	2 0 38
		<u>15 0 8</u>

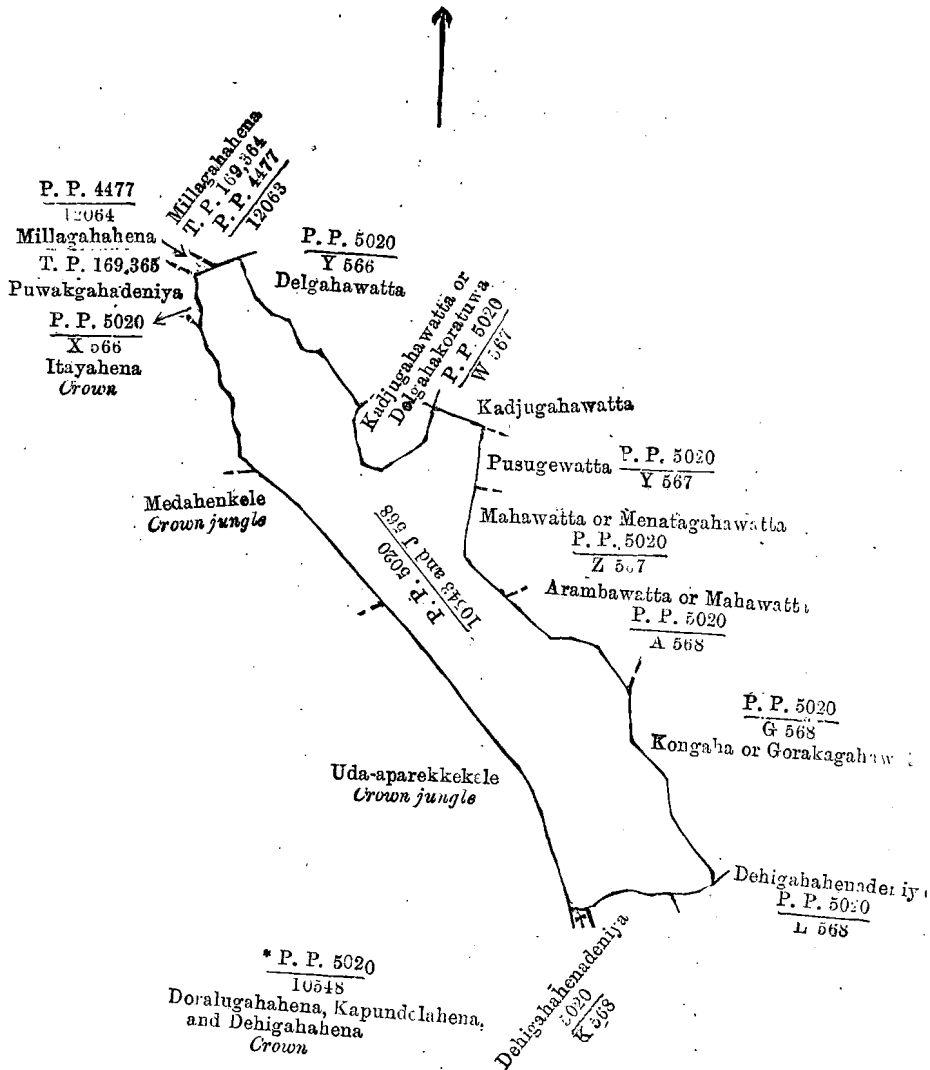
மேலும் மூலம்—புதுரெட்டு டீன் கரெட்டிச் சீர்திருத்தப் பணியில் ஈடுபட்டிருக்கும் திரு. பி. பி. சிவசாமிநாதன் (T. P. 169,364 சக 169,365), ரன்வாய்க்கப் பணியில் ஈடுபட்டிருக்கும் டீன் அன்டீரீசர் அகிலன் (P. P. 5,020 / Y 566), ஸ்ரீமதி அம்மாநாயகம் (P. P. 5,020 / W 567), ஸ்ரீமதி அம்மாநாயகம் (P. P. 5,020 / F 567), ஸ்ரீமதி அம்மாநாயகம் (P. P. 5,020 / Z 567), ஸ்ரீமதி அம்மாநாயகம் (P. P. 5,020 / A 568), ஸ்ரீமதி அம்மாநாயகம் (K 568 சக L 568); ஸ்ரீமதி அம்மாநாயகம் (P. P. 5,020 / X 566).

பிரதமபடத்த இலக்கம் 5,020.

அண்.டி.	காணியினது பெயர்.	விசாலம்.
		ர. ரூ. பெ.
10543 ...	தென்காசியே, மெதகேனெகெலெ	... 12 3 10
J ...	தென்காசியேகொரெட்டுவ	... 2 0 38
		15 0 8

எல்லாம், வடக்கு-தொன் கரெட்டிச் சீர்திருத்தப் பணியில் ஈடுபட்டிருக்கும் திரு. பி. பி. சிவசாமிநாதன் (T. P. 169,364, 169,365), மத்தியபகுதியில் தொன் அந்திரிசுடைய தென்காவத்த (P. P. 5,020 / Y 566), ஹேவாகன்கானன்கே தொன் சிமனும் சிலபேர்களுக்குமுடைய கஜகாவத்த அல்லது தென்கொரெட்டுவ (P. P. 5,020 / W 567), ஹேவாகன்கானன்கே கோத்தனும் சிலபேர்களுக்குமுடைய கஜகாவத்த; கிழக்கு-ஹேவாகன்கானன்கே பப்புவும் சிலபேர்களுக்குமுடைய பிஸுகேவத்த (P. P. 5,020 / F 567), ஹேவாகன்கானன்கே கொத்தன்காமியும் சிலபேர்களுக்குமுடைய மாவத்த அல்லது மெடியகாவத்த (P. P. 5,020 / Z 567), ஹேவாகன்கானன்கே பப்புவும் சிலபேர்களுக்குமுடைய அறம்பேவத்த அல்லது மாவத்த (P. P. 5,020 / A 568), ஹேவாகன்கானன்கே கொத்தன்காமியும் சிலபேர்களுக்குமுடைய கோன்காவத்த அல்லது கொரெட்டுகாவத்த (P. P. 5,020 / G 568); தெற்கு-ஹேவாகன்கானன்கே பப்புவும் சிலபேர்களுக்குமுடைய தென்காசியே (K 568, L 568); மேற்கு-அரசாட்சிக்குள்ள உடஅபரெக்கேகெலெ, அரசாட்சிக்குள்ள மெதகேனெகெலெ, அரசாட்சிக்குள்ள இத்தவட்டேகேன அல்லது இட்டயாகேன, மத்தியபகுதியில் தொன் அந்திரிசுடைய புவக்கானெகெலெ (P. P. 5,020 / X 566).

[For Tracing see page 8]



Situation : Watakolakanda village in Gangaboda pattu.

Lot.	Name of Land.	Extent. A. R. P.
10543	Dehigahahena and Medahenakele	12 3 10
J 568	Dehigahahenakoratuwa	2 0 38
		<u>15 0 8</u>

Surveyor-General's Office,  
Colombo, February 25, 1901.

P. D. WARREN,  
for Surveyor-General.

IV.

Preliminary plan 5,020.

Lot.	Name of Land.	Extent. A. R. P.
5674	Suddrastakagahahena	4 0 8

on P. P. 5,020; and bounded on the north by the Suddrastakagahahadenadola, Bogahahena belonging to Crown, Suddrastakagahadeniya (<sup>5,020</sup> E 567) belonging to Hewakankanange Kottanhamy and others; on the east by Polkoratuwagawattadolahena claimed by Hewakankanange Kottanhamy and others; on the south by the Gansabhawa road; on the west by Palamagawadeniyakoratuwa (<sup>5,020</sup> P 5674) claimed by Hewakankanange Babappu and others, Ihalamulanekumbura belonging to Mimanage Punchibaba and others.

P. P. 5,020 සිතියම්පත්‍රයේ අඩංගුව.

බිම්කවර්පය.	ඉඩමේ නම.	බිම්තරම.
5674	සුද්ද්‍රස්තකගහ හේන	අ. ර. ප. 4 0 8

මෙම මාසිම්—උතුරට සුද්ද්‍රස්තකගහ හේනේ දෙලද, රජසන්තක බෝගහහේනද, හේවාකන් කානන්ගෙසි කොස්තන්ගාමිම සහ නවත් අයවළුන්ට අයිති සුද්ද්‍රස්තකගහ දෙකියද (<sup>5,020</sup> E 567);



