

SUPPLEMENT

TO

The Ceylon Government Gazette,

PART III.

FRIDAY, DECEMBER 13, 1901.

NOTICES UNDER THE WASTE LANDS ORDINANCES.

[Notice under "The Waste Lands Ordinances, 1897, 1899, and 1900."]

TAKE notice, that unless within three months from the 8th day of November, 1901, the persons, if any, who claim any interest in the lands hereinafter mentioned or in any one or more of such lands, appear before the Special Officer appointed under section 28 of "The Waste Lands Ordinances, 1897, 1899, and 1900," at his office at Galle and make claim to the said lands or any of them or to some interest therein :

Such Special Officer, in pursuance of the powers vested in him by the said Ordinances, will declare by writing under his hand that the said lands or such of them, as to which no claim has been made, are the property of the Crown.

J. G. FRASER,
Special Officer.

Description of Lands referred to.

The following lots, situated in the village of Watukolakanda in the Gangaboda pattu of the Matara District, in the Southern Province, as described in the annexed certified tracings :—

Lot.	Preliminary plan 5,020.		Extent.		
		Name of Land.	A.	R.	P.
V 568	...	Medahena	15	0	6
10548	...	Doralugahahena, Kapundolahena, Dehigahahena	71	0	20
B 569	...	Hewagewatthena or Delgahawatthena	19	2	7
10546	...	Allisagehena, Gallendahena, Kekiriwarahena, and Tundolahena	40	3	20
			146	2	3

appearing in P. P. 5,020; and bounded on the north by Dehigahahenakoratuwa claimed by Hewakankanange Babappu ($\frac{5,020}{J\ 568}$), Dehigahahadeniya claimed by Gamachige Luvishamy and others ($\frac{5,020}{K\ 568\ and\ L\ 568}$), Mimanakoladeniya claimed by Hewakankanange Don Siman and others ($\frac{5,020}{R\ 568}$), Medaduwa ($\frac{5,020}{S\ 568}$) claimed by Ratnayaka Patiranage Don Andiris, Medapahaladeniya ($\frac{5,020}{T\ 568}$) claimed by Hewakankanange Don Siman and others, Medapahaladeniyagalagawakella ($\frac{5,020}{V\ 568}$) belonging to Gamachige Luvishamy and others, Pahaladeniyakoratuwa ($\frac{5,020}{Z\ 568}$) belonging to Hewakankanange Don Siman and others, Medapahaladeniyapahalakella ($\frac{5,020}{A\ 569}$) belonging to Hewakankanange Don Siman and others, Hewagewatta or Delgahawatta ($\frac{5,020}{Q\ 568\ and\ W\ 568}$) belonging to Carolis Siriwardena, Dikdeniyapahalakella ($\frac{5,020}{J\ 568}$) belonging to Ratnayakapatiranage Don Andiris and others, Dikdeniyeatnaga ($\frac{5,020}{10,547}$) belonging to Crown; Kekiriwarakanattahena ($\frac{5,020}{F\ 568}$) encroached by Gamachige Luvishamy, Kekiriwarakanattahena sold by Crown to ditto (T. P. 160,318), Galagawadeniya ($\frac{5,020}{T\ 567}$) belonging to Hewakankanange Kostanhmy and others, Galagawadeniyapahalakella ($\frac{5,020}{Y\ 567}$) belonging to Hewakankanange Babappu and others; on the east by the Gonawaladola, the Watawala-aredola *alias* Watarakaela; on the south by the Watawala-aredola *alias* Watarakaela; on the west by the village limit of Aparekka, Mimanakoladeniyakele ($\frac{5,020}{10,549}$) belonging to Crown, Dehigahahenakele belonging to Crown.

විෂි 1901 ක්වූ නොවැම්බු මස 8 වෙනි දින පටන් තුන්මාසයක් ඇතුළතදී මෙහි පහත දක්වන ඉඩම් වලට නොහොත් ඉන් එකකට නොහොත් වැඩිගණනකට යම් අයිතිවාසිකමක් තිබෙන යම් අයෙක් ඇත්නම් ඒ අය විසින් මුඩුකිම් සමකඩව විෂි 1897, 1899 සහ 1900 ආඥපණ්වල 28 වෙනි වගන්තියේ ප්‍රකාරයට පත්කරණු ලැබූ විශේෂ මහත්‍යිරයානන්නාන්සේගේ ගාල්ලේ කන්තෝරු වේදී උන්නාන්සේගේ ඉදිරිපිටට ඇවිත් පෙනීසිට එකී ඉඩම්වලට නොහොත් ඊට ඇති යම් කොටසකට කිසි අයිතිවාසිකමක් පෙන්වාසිතින්ට නොයෙදුනොත්, එකී විශේෂ මහත්‍යිරයානන්නාන්සේට ඉහතකී ආඥපණ්වලින් ලැබී තිබෙන බලවල ප්‍රකාරයට, අයිතිවාසිකම් නොතිසාපු එකී ඉඩම් එක්කෝ එසින් අයිතිවාසිකමක් ගණභැරදක්වන්ට නොයෙදුන සෑම ඉඩම් රජසත්තක ඉඩම් හැරී යට උන්නාන්සේගේ අත්සන ඇති ලියවිල්ලකින් උන්නාන්සේ විසින් ප්‍රකාශකරණ බව මෙසින් දන ගනුයුතුයි.

ජේ. ජී. ෆ්‍රේසර්,
විශේෂ මහත්‍යිරයානන්නාන්සේය.

சொல்லப்பட்ட காணிகளின் விவரம்.

தென் மாசாணத்தின் மாத்தறை டிஸ்திரிக்டில் கங்கபொடபத்துவையைச்சேர்ந்த வத்து கொலகந்த என்னும் கிராமத்திலுள்ள இதன் கீழ் சொல்லப்படும் காணித்துண்டுகள், அதாவது இத்தோடணத்துக் குறிக்கப்பட்ட உறுதிப்படுத்திய டாப்புுகளில் விவரிக்கப்பட்டிருக்கின்றன :—

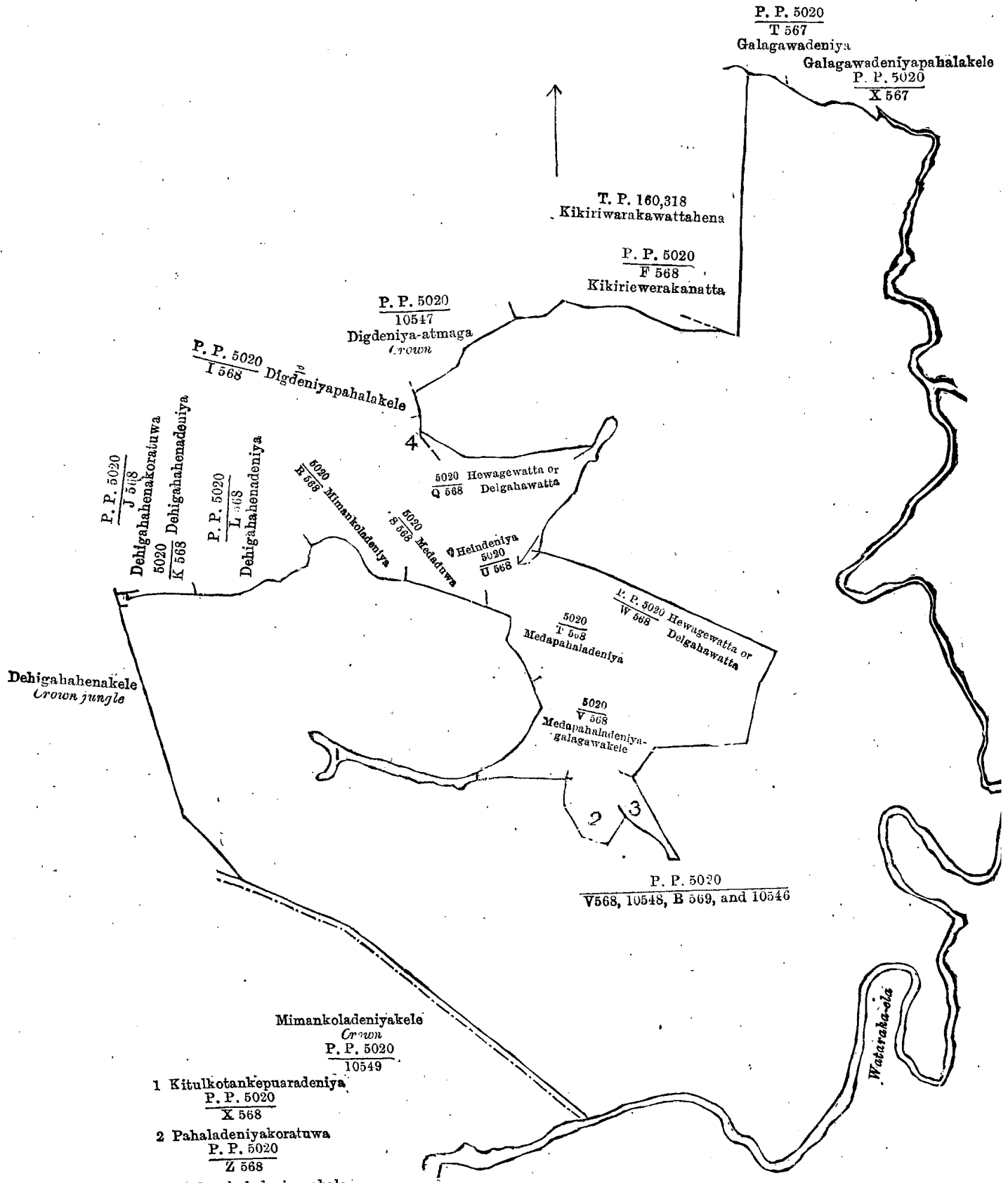
I.

பிரதமபடத்து இலக்கம் 5,020.

துண்டு.	காணியினது பெயர்.	விசாலம். ஏ. தா. ப.
V 568 ...	மெதகேன ...	15 0 6
10548 ...	தொாலுககேன, கெபுன்தொலகேன, தெகிக ககேன ...	71 0 20
B 569 ...	ஹேவாகே வத்தேகேன அல்லது தெல்காவத் தேகேன ...	19 2 7
10546 ...	அள்ளிசாகேகேன, கள்ளெந்தேசேன, கெக்கிரி வறுகேன, துன்தொலகேன ...	40 3 20
		<hr/> 146 2 3

எல்லை, வடக்கு-ஹேவாகன்கானன்கே பப்பி உரித்துபேசும் தெகிகாகேனேகொரெட்டு
டுவ ($\frac{P.P\ 5,020}{J\ 568}$), கமாச்சிகே லுவிஸகாமியும் சிலபேர்களும் உரித்துபேசும் தெகிகாகேனேதெனிய
($\frac{5,020}{K\ 568, L\ 568}$), ஏவாகன்கானன்கே தொன் சிமனும் சிலபேர்களும் உரித்துபேசும் மிமனதொல
தெனிய ($\frac{5,020}{R\ 568}$), மத்தயைக பத்திரானகே தொன் அந்திரிஸ உரித்துபேசும் மெததுவ ($\frac{5,020}{S\ 568}$), ஏ
வாகன்கானன்கே தொன் சிமனும் சிலபேர்களும் உரித்துபேசும் மெதபாலதெனிய ($\frac{5,020}{T\ 568}$), கமா
ச்சிகே லுவிஸகாமியும் சிலபேர்களுக்குமுடைய மெதபாலதெனியேகலகாவாகேள்ள ($\frac{5,020}{V\ 568}$), ஏ
வாகன்கானன்கே தொன் சிமனும் சிலபேர்களுக்குமுடைய பாலதெனியகொரெட்டுடுவ ($\frac{5,020}{Z\ 568}$), ஏ
வாகன்கானன்கே தொன் சிமனும் சிலபேர்களுக்குமுடைய மெதபாலதெனியபாலகேல்ல
($\frac{5,020}{A\ 569}$), கரேளில சிரிவர்தனுடைய ஹேவாகேவத்த அல்லது தெல்காவத்த ($\frac{5,020}{Q\ 568, W\ 568}$), மத்
தயைகபத்திரானகே தொன் அந்திரிசும் சிலபேர்களுக்குமுடைய திக்தெனியேபாலகேல்ல ($\frac{5,020}{J\ 568}$),
அரசாட்சிக்குள்ள திக்தெனியேஅம்மக ($\frac{5,020}{10,547}$), கமாச்சிகே லுவிஸகாமி எல்லைதாண்டிபோன தும்
கெகிரிவறுகனத்தேகேன ($\frac{5,020}{F\ 568}$) மேற்சொல்லியவனுக்கு அரசாட்சியாரால் விற்கப்பட்டிருக்கும்
கெகிரிவறுகனத்தேகேன (T. P. 160,318), யேவாகன்கானன்கே கொஸதன்காமியும் சிலபேர்களு
க்குமுடைய கலகாவாதெனிய ($\frac{5,020}{I\ 567}$), யேவாகன்கானன்கே பப்புவும் சிலபேர்களுக்குமுடைய க
லகாவாதெனியேபாலகேள்ள ($\frac{5,020}{Y\ 567}$); கிழக்கு-கோனவலதொல, வட்டவலஆரேதொல அல்ல
து வட்டாக்களல; தெற்கு-வட்டவலஆரேதொல அல்லது வட்டாக்களல; மேற்கு-அப்பரெக்
குடைய எல்லை, அரசாட்சிக்குள்ள மிமனகொலதெனியேகெலே ($\frac{5,020}{10,549}$), அரசாட்சிக்குள்ள தெ
கிகாகேனேகெலே.

[For Tracing see page 4.]



- 1 Kitulkotankepuaradeniya
P. P. 5020
X 568
- 2 Pahaladeniyakoratuwa
P. P. 5020
Z 568
- 3 Medapahaladeniyapahalakalaya
P. P. 5020
A 569
- 4 Hennassakumbura
P. P. 5020
P 568

Situation : Watakolakanda village in Gangaboda pattu.

Lot.	Name of Land.	Extent.		
		A.	R.	P.
V 568	Medahena	15	0	6
10548	Doralugahahena, Kapundolahena, Dehigahahena	71	0	20
B 569	Hewagewatthena or Delgahawatthena	19	2	7
10546	Allisagehena, Galindahena, Kekiriwalahena, Thondollahena	40	3	20

Surveyor-General's Office,
Colombo, February 25, 1901.

P. D. WARREN,
for Surveyor-General.

II.

Preliminary plan 5,020.

Lot.	Name of Land.	Extent.		
		A.	R.	P.
R 566	Patinagodahena	6	3	10
S 566	Do.	3	0	20
		9	3	30

on P. P. 5,020; and bounded on the north by Patinagodahena claimed by Don Carolis Siriwardena ($\frac{5,020}{N 566}$), Patinagodawatta claimed by ditto ($\frac{5,020}{P 566}$); on the east by Kongahawattahena *alias* Alutdeniya-atmaga sold by Crown to ditto (T. P. 183,991), Kongahawattahena *alias* Himbotuwelkanatta sold by Crown to ditto (T. P. 169,361), Kongahamaditta claimed by ditto ($\frac{5,020}{S 566}$), Kongahawattahena *alias* Alutdeniya-atmaga *alias* Himbotuwelkanatta belonging to Crown the Puwakgaha-ara; on the south by Walgamayahenakele belonging to Crown, the Nanudola; on the west by Patinigodahena claimed by Don Carolis Siriwardane and others ($\frac{5,020}{N 566}$).

P. P. 5,020 සියලුම පත්‍රයේ අඩංගුව.

විමකවර්ගය.	ඉඩමේ නම.	විමතරම.		
		අ.	රු.	ප.
R 566	පතිනගොඩගේන	6	3	10
S 566	එම	3	0	20
		9	3	30

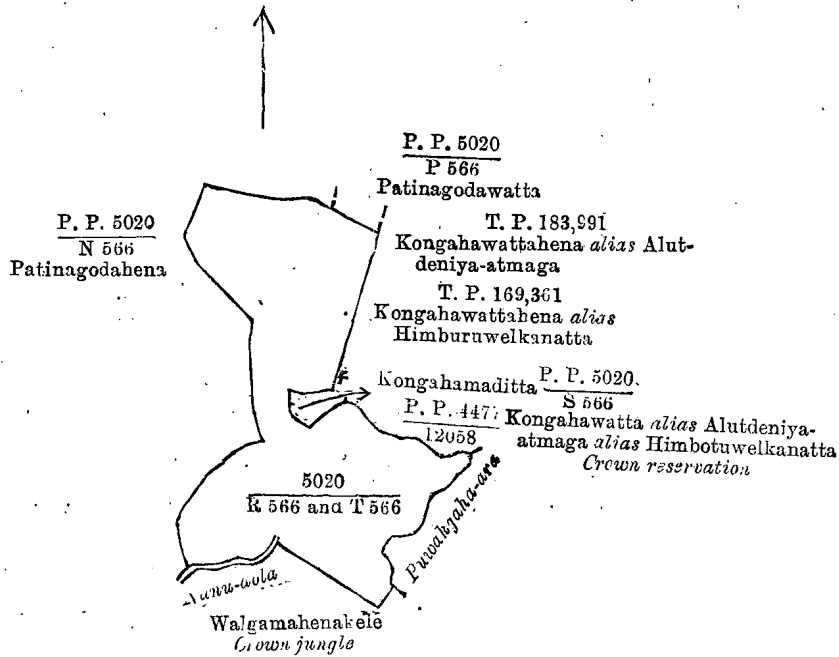
මෙම මාසිමි-ලකුරට දෙවන කරොල්ලිස් සිරිවඩින විසින් අයිතිවාසිකම් කියන පතිනගොඩගේන ($\frac{5,020}{N 566}$), එම අය විසින් අයිතිවාසිකම් කියන පතිනගොඩ වත්ත ($\frac{5,020}{P 566}$); නැගෙනහිරට එම අයට අණවූ විසින් විකුනාපු කෝන්ගහ වත්තේ හේන නොහොත් අළුත්දෙතිගේ අත්මග ($\frac{5,020}{S 566}$), එම අයට අණවූ විසින් විකුනාපු කෝන්ගහවත්තේ හේන නොහොත් හිමිබවුලු කනත්ත ($\frac{5,020}{S 566}$), එම අය විසින් අයිතිවාසිකම් කියන කෝන්ගහ මඩිත්ත ($\frac{5,020}{S 566}$), රජ සන්තක කෝන්ගහවත්ත හේන නොහොත් අළුත්දෙතිගේ අත්මග නොහොත් හිමිබවුලු කනත්ත ($\frac{5,020}{S 566}$), පුළුන්ගහආරද; දකුණට රජසන්තක වල්ගමයා හේනේ කැලේද, නානුදෙලද; බස්නාහිරට දෙවන කරොල්ලිස් සිරිවඩින සහ තවත් අයවරුන් විසින් අයිතිවාසිකම් කියන පතිනගොඩගේන ($\frac{5,020}{N 566}$).

பிரதமபடத்த இலக்கம் 5,020.

குண்டு.	காணியினது பெயர்.	விசாலம்.		
		அ.	ரூ.	ப.
R 566	பத்தினுகொடகேன	6	3	10
S 566	ஓடி	3	0	20
		9	3	30

எல்லை, வடக்கு-தொன் கரெளளிஸ் சிரிவாதன உரித்துபேசும் பத்தினுகொடகேன ($\frac{5,020}{N 566}$), மேற்சொல்லியவன் உரித்துபேசும் பத்தினுகொடவத்த ($\frac{5,020}{P 566}$); கிழக்கு-மேற்சொல்லியவனுக்கு அரசாட்சியாரால் விற்கப்பட்டிருக்கும் கோன்காவத்தேகேன அல்லது அலுத்தெனியே அதற்கு (T. P. 183,991), மேற்சொல்லியவனுக்கு அரசாட்சியாரால் விற்கப்பட்டிருக்கும் கோன்காவத்தேகேன அல்லது ஹிம்பட்டுவெல்கனத்த (T. P. 169,361), மேற்சொல்லியவன் உரித்துபேசும் கோன்காமடித்த ($\frac{5,020}{S 566}$), அரசாட்சிக்குள்ள கோன்காவத்தேகேன அல்லது அலுத்

தெனியே அத்தமக அல்லது சுட்பட்டுவெல்கனத்த, புவக்காலூர; தெற்கு-அரசாட்சிக்குள்ள வல கமயாகேனெகெலெ, நானுதொல; மேற்கு-தொன் கரேலில சிரிவர்தனும் சிலயேர்கரும் உரி த்துபேசும் பத்தினுகொடகேன ($\frac{5,020}{N 566}$).



Situation : Watakolakanda village in Gangaboda pattu.

Lot.	Name of Land.	Extent.
A.	R.	P.
R 566	Patinagodahena	6 3 10
S 566	Do.	3 0 20
		<hr/>
		9 3 30

P. D. WARREN,
for Surveyor-General.

Surveyor-General's Office,
Colombo, April 4, 1901.

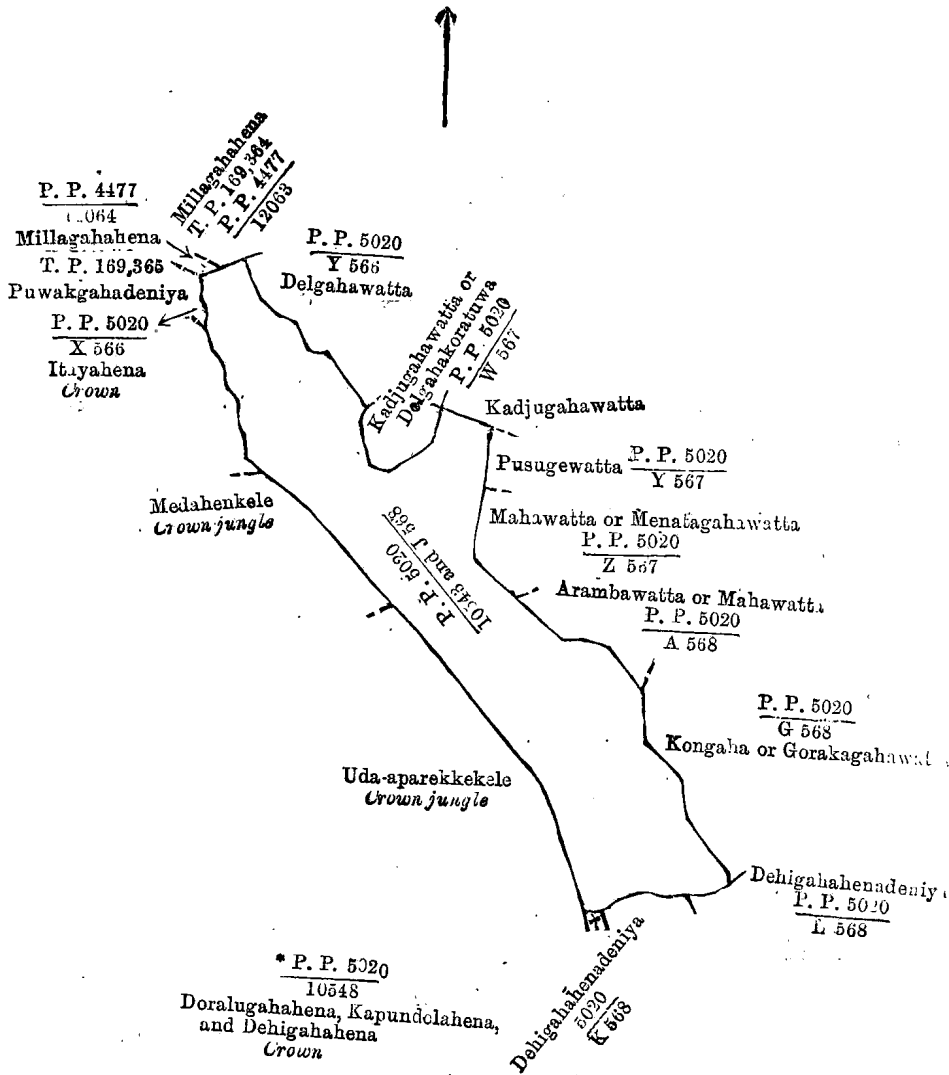
III.

Lot.	Preliminary plan 5,020.	Extent.
A.	Name of Land.	R.
10543	Dehigahahena and Medahenakele	12 3 10
J	Dehigahahenakoratuwa	2 0 38
		<hr/>
		15 0 8

on P. P. 5,020; and bounded on the north by Millagahahena sold by Crown to Don Carolis Siriwardena (T. P. 169,364 and 169,365), Delgahawatta ($\frac{5,020}{Y 566}$) belonging to Ratnayaka Patiranage Don Andiris, Kajjugahawatta alias Delgahakoratuwa ($\frac{5,020}{W 567}$) belonging to Hewakankanange Don Siman and others, Kajjugahawatta belonging to Hewakankanange Kottan and others; on the east by Pissugewatta ($\frac{5,020}{F 567}$) belonging to Hewakankanange Babappu and others, Mahawatta alias Mediyagahawatta ($\frac{5,020}{Z 567}$) belonging to Hewakankanange Kostanhamy and others, Arambewatta alias Mahawatta ($\frac{5,020}{A 568}$) belonging to Hewakankanange Babappu and others, Kongahawatta alias Gorokgahawatta ($\frac{5,020}{G 568}$) belonging to Hewakankanange Kostanhamy and others; on the south by Dehigahadeniya ($\frac{5,020}{K 568 \text{ and } L 568}$) belonging to Hewakankanange Babappu and others; on the west by Uda-aparekkekele belonging to Crown, Medahenakele belonging to Crown, Ittabatehena alias Itayahena belonging to Crown, Puwakgahahenedeniya ($\frac{5,020}{X 566}$) belonging to Ratnayaka Patiranage Don Andiris.

P. P. 5,020 சீர்திருத்தத்தின் அடிப்படே.

நிலைப்பெயர்.	ஒட்டு எண்.	நிலைப்பெயர்.
அ.	ர.	ப.
10543	...	தெனியே அத்தமக அல்லது சுட்பட்டுவெல்கனத்த ...
J	...	தெனியே அத்தமக அல்லது சுட்பட்டுவெல்கனத்த ...
		<hr/>
		15 0 8



Situation : Watakolakanda village in Gangaboda pattu.

Lot.	Name of Land.	Extent.	
		A.	R. P.
10543	Dehigahahena and Medahenakele	12	3 10
J 568	Dehigahahenakoratuwa	2	0 38
		15	0 8

Surveyor-General's Office,
Colombo, February 25, 1901.

P. D. WARREN,
for Surveyor-General.

IV.

Preliminary plan 5,020.

Lot.	Name of Land.	Extent.	
		A.	R. P.
567½	Suddrastakagahahena	4	0 8

on P. P. 5,020; and bounded on the north by the Suddrastakagahahadenadola, Bogahahena belonging to Crown, Suddrastakagahadeniya ($\frac{5,020}{E 567}$) belonging to Hewakankanange Kottanhmy and others; on the east by Polkoratuwagawawattadolahena claimed by Hewakankanange Kottanhmy and others; on the south by the Gansabhawa road; on the west by Palamagawadeniyakoratuwa ($\frac{5,020}{P 567\frac{1}{2}}$) claimed by Hewakankanange Babappu and others, Ihalamulanekumbura belonging to Mimanage Punchibaba and others.

P. P. 5,020 සිතියම පසුවයේ අඩංගුයි.

බිම්කට්ටිය.	ඉඩමේ නම.	බිම්තරම.
567½	සුද්ද්‍රස්තකගහ හේන	අ. රූ. ප. 4 0 8

මට මාසිම—ඊතුරට සුද්ද්‍රස්තකගහ හේනේ දෙලල, රජසන්තක බෝගහහේනද, හේවාකන් කානන්ගෙයි කොස්තන්හාමිට සහ තවත් අඳවළත්ට අසිති සුද්ද්‍රස්තකගහ දෙකියද ($\frac{5,020}{E567}$);

