

Ceylon Government Gazette

Published by Authority.

No. 5,568—FRIDAY, AUGUST 26, 1898.

PART I.—General: Minutes, Proclamations, Appointments, and General Government Notifications.
PART II.—Legal and Judicial.

PART III.—Provincial Administration.
PART IV.—Marine and Mercantile.
PART V.—Municipal and Local.

Separate paging is given to each Part in order that it may be filed separately.

Part III. — Provincial Administration.

	PAGE		PAGE
Land Sales :—		Land Acquisition Notices
Western Province	Land Resumption Notices...	...
Central Province	Notices under Ordinance No. 1 of 1897	Suppl. & 1,029
Northern Province ...	1,014	Abstracts of Season Reports...	...
Southern Province	Notices under "The Forest Ordinance"	...
Eastern Province	Sales of Arrack, Opium, and Toll Rents	1,037
North-Western Province...	1,018	Miscellaneous Provincial and District Notices :—	...
North-Central Province ...	1,022	Sales of Salt and Timber	...
Province of Uva	Notifications of Close Seasons, Infected Areas, &c.	1,038
Province of Sabaragamuwa	1,027	Specifications under "The Irrigation Ordinance"	...

LAND SALES IN THE WESTERN PROVINCE.

No. 1,593, W. P.

Colonial Secretary's Office,
Colombo, August 12, 1898.

ON Tuesday, October 4, 1898, at 12 noon, the Hon. the Government Agent for the Western Province will put up for sale or settlement, at his office in Colombo, the under-mentioned portions of Crown Land, on the terms authorized by Government.

Twenty-nine allotments of land situated in the Hapitigam korale of the Negombo District of the Western Province.

Preliminary plan 9,956.

Lot.	Village.	Name of Land.	Description.	Extent.			Upset Price
				A.	R.	P.	per Acre.
				Rs.			
1	Kandapaliya	Kelagahawatta	Jungle	4	0	20	10
2	Tennagama	Kosgahawatta	Cocoanut	2	3	36	53
3	Do.	Gangodawatta	Low jungle	2	0	33	10
4	Do.	do.	do.	0	1	6	10
5	Do.	Sarugahawatta	do.	0	1	7	10
6	Do.	Welabodawatta	Cocoanut	0	0	32	35
7	Do.	Nitulghawatta	do.	0	0	31	25
8	Do.	Kahatagahakumbura	Paddy	1	2	30	75
9	Talagama	Waduwadaniya	Paddy, one-tenth field	3	0	19	—
10	Do.	Weniwellawatta	Cocoanut and jungle	14	3	19	40
11	Do.	do.	do.	0	1	35	75
13	Do.	Imbulanagekumbura	-Paddy	2	1	38	75

Lot.	Village.	Name of Land.	Description.	Extent.		Upset Price per Acre. Rs.
				A.	R. P.	
14	Talagama	Kosgahakumbura	Paddy, one-tenth field	1	0 33	—
15	Do.	Elowitakumbura	do.	0	2 37	—
16	Do.	do.	do.	0	0 37	—
17	Do.	do.	do.	0	2 3	—
18	Do.	do.	do.	0	2 36	—
19	Do.	do.	do.	1	1 9	—
20	Do.	do.	do.	3	0 14	—
21	Do.	Siyambalagahawatta	Cocoanut	0	1 21	35
22	Do.	do.	do.	1	3 5	35
23	Do.	Meddakanatta	Forest	19	1 12	20
24	Do.	Migahahena	Cocoanut	0	3 38	25
25	Do.	do.	do.	0	3 35	15
26	Do.	Siyambalagahawattalanda	Chena	0	3 26	10
27	Do.	Siyambalagahawatta	Cocoanut	0	3 10	40
28	Do.	Siyambalagahapillewa	Paddy	0	0 9	75
29	Do.	Galabodawatta	Cocoanut	0	0 29	50
30	Do.	do.	do.	0	2 31	80

Further information respecting these lands may be had from the Surveyor-General, and respecting the conditions of sale from the Hon. the Government Agent, Western Province.

By His Excellency the Governor's command,

E. NOEL WALKER,
Colonial Secretary.

No. 1,593, W. P.

වම් 1898 ක්වු අගෝස්තු මස 12 වෙනි දින කොළඹ

මහසෙනෙවුනාට්ටේ ජනාධිපතිතුමාගේ කන්දෝරුවේදීය.

බස්නාහිර දිසාවේ වංශාධිපති ආණ්ඩුවේ ඒජන්තාධිපතිතුමාගේ විසින් මෙහි පහත සඳහන්වන ආණ්ඩුව සන්තක ඉඩම් ආණ්ඩුවේ නියෝගවල ප්‍රකාරව වම් 1898 ක්වු බක්කෝරුව මස 4 වෙනි දිනවු අගෝරුවාද දවල් 12ව පමණ කොළඹ කවිවෙරියේදී වෙන්දේසිකර විකුණනව නොහොත් නිවැරදි කර දෙවට යෙදෙනවා ඇත.

බස්නාහිර දිසාවේ මහවු කොට්ඨාසයේ හාපිටිගමකෝරලේ පිහිටා තිබෙන බිම්කැබලි 29ක්.

පිහිටම 9,956. ගම—කන්දපලිය.

නො.	ඉඩමේ නම.	අයිතිකම් කියවනා.	අන්දම.	මහත. අ. රු. ප.	අක්කර ගත මිල. රු.
1	කැලගතවත්ත	මෙ. ඉණ්කා ගම—කන්දපලිය.	කැලේ	4 0 20	10
2	කොස්ගතවත්ත	ප. ඉසන්දප්පු	පොල්	2 3 36	35
3	ගංගොඩවත්ත	ඇස්. පී. මමේසේකර මහත්මයා	ලදකැලාව	2 0 33	10
4	එම	එම	එම	0 1 6	10
5	සාරුගතවත්ත	අ. ආභියා	එම	0 1 7	10
6	මැලබොඩවත්ත	වෙ. උත්තියා	පොල්	0 0 32	35
7	තිතුල්ගතවත්ත	වෙ. ජනියා	එම	0 0 31	25
8	කහවගතකුඹුර	එම ගම—කලගම.	කුඹුර	1 2 30	75
9	වඩුවාදෙහිය	මමේසේකර මහත්මයා	එම $\frac{1}{4}$	3 0 19	—
10	වෙනිවැල්ලේවත්ත	එම	පොල් සහ කැලේ	14 3 19	40
11	එම	එම	එම	0 1 35	75
13	ඉඹුලගමේ කුඹුර	ග. මොහොවිට්ටේ	කුඹුරුබිම	2 1 38	75
14	කොස්ගත කුඹුර	ම. දිලෝවිහාමි සහ තවත්	කුඹුර $\frac{1}{4}$	1 0 33	—
15	ඇලෝමිට කුඹුර	කු. අන්දිස්ස	එම	0 2 37	—
16	එම	පී. මුදලියාමි	එම	0 0 37	—
17	එම	කු. කොර්නිස්ස	එම	0 2 3	—
18	එම	බො. සිස්සප්පු සහ තවත්	එම	0 2 36	—
19	එම	කු. අන්දිස්ස	එම	1 1 9	—
20	එම	ම. දිලෝවිහාමි	එම	3 0 14	—
21	සියඹලාගතවත්ත	අ. අන්දෝනි	පොල්	0 1 21	35
22	එම	ග. මොහොවිට්ටේ	එම	1 3 5	35
23	මැද්දකනත්ත	ආණ්ඩුව	මුකලාන	19 1 12	20
24	මිහකසේන	ග. ප්‍රසේප්පු	පොල්	0 3 38	25
25	එම	ග. අප්පුසිස්සෝ සහ තවත්	එම	0 3 35	15
26	සියඹලාගතවත්ත ලන්ද	පී. මුදලියාමි	සේන	0 3 26	10
27	සියඹලාගතවත්ත	කො. ඒතත්තාමි	පොල්	0 3 10	40
28	සියඹලාගතවත්ත පිල්ලාව	එම	කුඹුරුබිම	0 0 9	75
29	ගලබඩවත්ත	බො. උත්තියා සහ තවත්	පොල්	0 0 29	50
30	එම	බො. මැනික්හාමි සහ තවත්	එම	0 2 31	80

මෙම ඉඩම් ගැණ මැහිදුර කාරණ සර්වේශ්වර්තරුන්ගේ සේවයෙන්, විකිනීමේ කොන්දේසි ගැණ බස්නාහිර පලාතේ වංශාධිපති ඒජන්තාධිපතිතුමාගේ සේවයෙන් දැනගත කැනීම.

ගරුභර ආණ්ඩුකාර උතුමානන්තන්ගේ ආඥාවලය,

ජී. නොඑල් මාකර,

මහසෙනෙවුනාට්ටේ වම්ක.

No. 1,594, w. P.

Colonial Secretary's Office,
Colombo, August 12, 1898.

ON Tuesday, October 18, 1898, at 12 noon, the Hon. the Government Agent for the Western Province will put up for sale or settlement, at his office in Colombo, the under-mentioned portions of Crown Land, on the terms authorized by Government.

Thirty-seven allotments of land situated in the Hapitigam korale of the Negombo District of the Western Province.

Preliminary plan 9,956.

Lot.	Village.	Name of Land.	Description.	Extent.			Upset Price per Acre. Rs.
				A.	R.	P.	
31	Talagama	Galabodawatta	Cocoanut	0	2	13	25
32	Do.	do.	Arecanut	0	2	2	35
33	Do.	Maragahawattalanda	Chena	0	1	36	10
34	Do.	Maragahawatta	Cocoanut	2	0	15	150
35	Do.	do.	do.	0	2	20	50
36	Do.	do.	do.	0	1	2	30
37	Do.	do.	do.	0	2	5	40
38	Do.	Siyambalagahawattahena	Low jungle	0	2	35	10
39	Do.	do.	do.	0	2	10	10
40	Do.	Siyambalagahawatta	Cocoanut	1	2	25	25
41	Do.	do.	do.	3	1	19	100
42	Do.	do.	Arecanut	0	1	5	15
43	Do.	Galabodawatta	Cocoanut and areca-nut	1	3	25	50
44	Do.	do.	Cocoanut	1	1	36	25
45	Balatowa	Hikgahawatta	do.	2	0	3	100
46	Do.	do.	Cocoanut and plantain	0	1	7	35
47	Do.	Siyambalagahawatta	do.	1	2	20	50
48	Do.	do.	Low jungle	0	0	32	10
49	Do.	do.	Cocoanut	4	0	21	125
50	Do.	Beligahawattahena	Low jungle	0	1	22	10
51	Do.	Ambagahawatta	do.	0	1	12	10
52	Do.	do.	Cocoanut	0	3	28	60
53	Do.	Galindawatta	Cocoanut and areca-nut	3	1	6	75
54	Do.	Beligahawatta	do.	2	1	14	75
55	Do.	Damunugahawatta	Cocoanut	0	1	6	45
56	Do.	Hikgahawatta	do.	1	1	0	50
57	Do.	do.	do.	0	3	22	45
58	Do.	Gonagahawatta	do.	1	0	5	15
59	Do.	Madugahalanda	do.	0	3	5	20
61	Do.	Ketakelagahawatta	do.	0	0	33	50
62	Do.	do.	do.	0	0	15	50
63	Do.	Mikkagollewatta	Chena and cocoanut	0	2	5	15
64	Do.	Bogahawatta	Cocoanut	2	0	34	80
65	Do.	Bogahawattahena	do.	0	3	13	25
66	Do.	Delgahawatta	Arecanut	1	0	10	50
67	Do.	do.	Cocoanut, &c.	1	0	24	70
68	Do.	Galabodahena	Chena	1	0	36	25

Further information respecting these lands may be had from the Surveyor-General, and respecting the conditions of sale from the Hon. the Government Agent of the Western Province.

By His Excellency the Governor's command,

E. NOEL WALKER,
Colonial Secretary.

No. 1,594, w. P.

වර්ෂ 1898 ක්වූ අගෝස්තු මස 12 වෙනි දින කොළඹ

මහසෙනසුනාචාර්යවරයාණන්ගේ කන්තෝරුවේදීය.

බස්නාහිර දිසාවේ මහතිසාහි ආණ්ඩුවේ ඒජන්තවරයාණන්ගේ විසින් මෙහි පහත සඳහන්වෙන ආණ්ඩුව සහ තනි ඉඩම් ආණ්ඩුවේ නියෝගවල ප්‍රකාරයට වර්ෂ 1898 ක්වූ ඔක්තෝබර් මස 18 වෙනි දිනවූ අගහරුවාදු දවල් 12ට පමණ කොළඹ කවිවේරියේදී වෙන්දේසිකර විකුණනට නොහොත් නිවැසුණදෙවට යෙදෙනවා දැන.

බස්නාහිර දිසාවේ මහවූ කොට්ඨාසයේ හාපිටිගම්කෝරලේ පිහිටාතිබෙන බිම්කැබලි.

පිහිටීම 9,956. ගම—තලගම.

නො.	ඉඩමේ නම.	අයිතිකම කියන්නා.	අන්දම.	මහත.		අක්කර සක් මිල රු.	
				අ.	රු. ප.		
31	ගලබොඩවත්ත	බො. මැනික්හාමි	පොල්	0	2	13	25
32	එම	බො. සිසිදිසෙණ අප්ප සහ තවත්	පුවක්	0	2	2	35
33	මොරගහවත්ත ලත්ද	ග. කරුණවිඳප්ප සහ තවත්	හේන	0	1	36	10
34	මොරගහවත්ත	එම	පොල්	2	0	15	150
35	එම	එම	එම	0	2	20	50
36	එම	ග. කරුණවිඳප්ප	එම	0	1	2	30
37	එම	ග. කරුණවිඳප්ප සහ තවත්	එම	0	2	5	40

නො.	ඉඩමේ නම.	අයිතිකම් කියවන්නා.	අන්දම.	මහත.	අක්කර යක මිල.
				අ. රු. ප.	රු.
38	සියම්ලතවත්ත හේන	කො. සුද්දපු සහ තවත්	ලදකැලෑව	0 2 35	10
39	එම	එම	එම	0 2 10	10
40	සියම්ලතවත්ත	ම. දිලෝනවිතාමි	පොල්	1 2 35	25
41	එම	කො. සුද්දපු සහ තවත්	එම	3 1 19	100
42	එම	ම. කාරනිස්අපු	පුවක්	0 1 5	15
43	ගලබොඩවත්ත	ගෙ. ඩිනගිරිඅපු සහ කෙ පොක්	පොල් සහ පුවක්	1 3 25	50
44	එම	කු. දිලෝනවිතාමි සහ තවත් ගම—බලවුව.	පොල්	1 1 36	25
45	තික්කවත්ත	ම. සිඤ්ඤපු සහ තවත්	එම	2 0 3	100
46	එම	එම	පොල් සහ කෙසෙල්	0 1 7	35
47	සියම්ලතවත්ත	කො. අප්පුහාමි	එම	1 2 20	50
48	එම	කො. සුද්දපු	ලදකැලෑව	0 0 32	10
49	එම	කො. මුදලිහාමි සහ තවත්	පොල්	4 0 21	125
50	බෙලිගහවත්ත හේන	ලී. සුද්දපු	ලදකැලෑව	0 1 22	10
51	අඹගහවත්ත	ප. අප්පුහාමි	එම	0 1 12	10
52	එම	ම. ඩිනගිරිඅපුහාමි සහ තවත්	පොල්	0 3 28	60
53	ගල්ලිදුවත්ත	ලී. මුදලිහාමි සහ තවත්	පොල් සහ පුවක්	3 1 6	75
54	බෙලිගහවත්ත	ඒ. පුත්තිඅප්පුහාමි සහ තවත්	එම	2 1 14	75
55	දඹුනුගහවත්ත	ලී. මුදලිහාමි	පොල්	0 1 6	45
56	තික්කවත්ත	කො. සුද්දපු සහ තවත්	එම	1 1 0	50
57	එම	ලී. ඩිනගිරිල සහ කෙහෙක්	එම	0 3 22	45
58	ගෝනාගහවත්ත	කො. අතදහාමි	එම	1 0 5	15
59	මඩුගලප්පු	එම	එම	0 3 5	20
61	කැටකැලුගහ වත්ත	ම. හාමිඑනා	එම	0 0 33	50
62	එම	එම	එම	0 0 15	50
63	මික්කගොල්ලේවත්ත	වැ. ඩිනගිරිඅප් පහ තවත්	හේන සහ පොල්	0 2 5	15
64	බෝගහවත්ත	ම. යහපත්හාමි සහ තවත්	පොල්	2 0 34	0
65	බෝගහවත්ත හේන	එම	එම	0 3 13	25
66	දෙල්ගහවත්ත	ම. බිබාප්පු සහ කෙහෙක්	පුවක්	1 0 10	50
67	එම	ම. බිබාප්පු	පොල්	1 0 24	70
68	ගලබොඩහේන	එම	හේන	1 0 36	25

මෙම ඉඩම් ගැන වැඩිදුර කාරණා සර්වේශර්ජනරුල්ලන්තාත්සේගෙන්ද, විකිනීමේ කොන්දේසි ගැන බස්නාහිර පලාතේ වංශාධිපති ආණ්ඩුවේ ඒජන්තලන්තාත්සේගෙන්ද දැනගත හැකිවේ.

ගරුභර ආණ්ඩුකාර උතුමානන්වතන්සේගේ ආඥාවලෙස,
ඒ. තොළල් වාකර්,
මහසෙනෙකාරිප් වම්ම.

No. 1,595, w. p.

Colonial Secretary's Office,
Colombo, August 20, 1898.

ON Tuesday, October 25, 1898, at 12 noon, the Hon. the Government Agent for the Western Province will put up for sale or settlement, at his office in Colombo, the under-mentioned portions of Crown Land, on the terms authorized by Government.

Twenty-seven allotments of land situated in the Alutkuru korale north of the Negombo District of the Western Province.

Lot.	Village.	Name of Land.	Description.	Extent.		Upset Price per Acre.
				A.	R. P.	
2287	Aluthepola	Kotakanda	Jungle	6	3 10	10
2319	Do.	Anduwekele	do.	2	2 32	10
2320	Do.	do.	do.	7	3 3	10
T 189	Katuwellagama	Kosgahalanda	Cocoanut	5	2 34	275
W 189	Kinawinna	Galakumbura	do.	2	2 27	250
R 191	Aluthepola	Watawaneliyadda	Pillewa	2	1 20	50
B 192½	Do.	Talagahawatta	Old cocoanut	0	3 36	—
O 193½	Do.	Kosgahalanda	do.	4	0 0	—
P 193½	Do.	Kahatagahawatta	do.	2	2 10	—
E 196	Do.	Nugagahalanda	Cocoanut	4	2 11	250
E 196½	Do.	do.	do.	3	0 30	250
E 196½	Do.	do.	do.	3	3 24	250
Preliminary plan 9,483.						
H 599	Barawawila	Godella	Jungle	1	0 24	10
I 599	Do.	do.	do.	1	1 36	10
Preliminary plan 2,824.						
N 95	Yatagama	Kahatagahalanda	Low jungle	2	3 28	15

නො.	ඉඩමේ නම.	අයිතිකම කියන්නා.	අයදම.	මහත. අ. රු. ප.	අක්කර ගක මිල. රු.
X 203½	ඇවමගහකුඹුර	සිතියම 588. ගම—වික්‍රමසමමණ. අණ්ඩුව	අණ්ඩුවේ කුඹුර	2 0 22	150
70	ගල්කොටුවේ ලියදද	සිතියම 6,676. ගම—අස්සැන්තවත්ත. ර. විකිර	දෙකිය	0 1 26	10

මෙම ඉඩම් ගැණ වැඩිදුර කාරණ සර්වේචර්ජනරුල්ලන්තාත්සේගෙවද, විකිනීමේ කොන්දේසි ගැණ බස්නාහිර පලාතේ වංශාධිපති ඒජන්තලන්තාත්සේගෙවද දැනගත හැකිවේ.

ගරුකර අණ්ඩුකාර උතුමා නත්තවත්සේගේ ආඥාවලෙස,

ජ. නොඑල් වාසර්,
මහසෙනෙවිවරයා වෙත

Nq. 1,596, w. p.

Colonial Secretary's Office,
Colombo, August 20, 1898.

ON Tuesday, October 4, 1898, at 12 noon, the Hon. the Government Agent for the Western Province will put up to auction, at his office in Colombo, the under-mentioned portions of Crown Land, on the terms authorized by Government.

Preliminary plan 10,495. Situation—Udugaha pattu of Siyane korale.

Lot.	Village.	Name of Land.	Name of Claimant.	Description.	Extent.		Upset Price	
					A.	R. P.	per Acre. Rs.	
8587	Pasyala	Diyamotawa	Horatalpedihornekage	Chena	1	3	36	25
8588	Do.	do.	Upandara	do.	0	3	34	25
F 512	Pelahela	Preliminary plan 8,897. Dawatagahalanda	Situation—Gangaboda pattu of Siyane korale. Hettiarachchige Harmanis	Appu	1	3	22	20
I 512	Do.	do.	Don Thepanis Appu, of Putupagala	do.	0	3	9	20
8429	Meddegama	Preliminary plan 10,459. Usmuttettuwwatta	Situation—Gangaboda pattu of Siyane korale. Juanis Perera Amarasinghe	Garden	0	1	1	50
8430	Do.	Munamalghakele	Crown	Jungle	0	3	37	25
8577	Ellalamulla	Preliminary plan 10,490. Patolagahalanda	Situation—Udugaha pattu of Siyane korale. S. Manuel Peris	Low jungle	1	3	36	30
A 612	Homagama	Preliminary plan 9,682. Gorakagahawatta	Situation—Palle pattu of Hewagam korale. S. Paulis Appu	Young cocoa-nut garden	0	0	37	20
B 612	Do.	do.	do.	do.	0	0	29	20
9299	Do.	Gorakagahalanda	Crown	Jungle	0	1	10	20
9300	Do.	Kandewatta	S. Podiyahenaya	Chena and jungle	0	0	16	20
C 612	Do.	Imbulelandawatta	S. Agelis Appu	Five jak plants on the land	0	0	6	20
9301	do.	Imbulelanda	Crown	Jungle	5	0	8	20
987	Pitipana	Preliminary plan 6,891. Waljambukele	Situation—Pitipana, Palle pattu of Hewagam korale. Crown	Forest	23	2	21	60
8964	Panagoda	Preliminary plan 6,305. Kahatagahalanda	Situation—Palle pattu of Hewagam korale. Kapuruge Podisinho	Garden	1	2	17	50
9435	Bope	Preliminary plan 9,730. Madugahalanda	Situation—Meda pattu of Hewagam korale. Crown	Jungle	5	2	2	20
9436	Do.	do.	do.	do.	1	3	17	20
6473	Bope	Preliminary plan 9,753. Kendagahalanda	Situation—Meda pattu of Hewagam korale. Crown	Jungle	8	0	16	20
6516	Migoda	Preliminary plan 9,772. Elawalhena	Situation—Meda pattu of Hewagam korale. Crown	Jungle	33	1	12	100
8991	Pinnawala	Preliminary plan 10,599. Kiripalugahahena	Situation—Meda pattu of Hewagam korale. Crown	Abandoned chena	0	3	0	20
8992	Do.	Kebilitigodayahena	do.	Newly cleared chena	1	2	9	20
5866	Avisawella	Preliminary plan 3,289. Panayanwatta	Situation—Udugaha pattu of Hewagam korale. Crown	—	0	2	23	600*
5868	Do.	do.	do.	—	0	0	20	200*
5875	Do.	do.	do.	—	0	0	9	300*
5876	Do.	do.	do.	—	0	0	10-50	300*

* Upset price per lot.

Lot.	Village.	Name of Land.	Name of Claimant.	Description.	Extent. A. R. P.	Upset Price per Acre. Rs.
1338	Kanduboda	Preliminary plan 298. Kandubodakanda	Situation—Adikari pattu of Siyane korale. Crown	Jungle with a few cocoa- nut trees	1 3 0	20
109½	Uyana	Preliminary plan 4,640. Nainandiraya Walakadawatta	Situation—Palle pattu of Salpiti korale. Crown	Garden	0 0 34.50	600

Further information respecting these lands may be obtained from the Surveyor-General, and respecting the conditions of sale from the Hon. the Government Agent, Western Province.

By His Excellency the Governor's command,
E. NOEL WALKER,
Colonial Secretary.

No. 1,596, W. P.

වර්ෂ 1898 ක්වූ අගෝස්තු මස 20 වෙනි දින කොළඹ

මහසෙනෙකාරීජයාන්තරයේ කන්තෝරුවේදී.

සකාරීර දිසාවේ වංශාධිපති ආණ්ඩුවේ ඒජන්තලත්තාන්තරයේ විසින් මෙහි පහත සඳහන්වෙන ආණ්ඩුව සන්තක ඉඩම් ආණ්ඩුවේ නියෝගවල ප්‍රකාරයට වර්ෂ 1898 ක්වූ ඔක්තෝබර් මස 4 වෙනි දින වූ අගනරුවාදා 12ට කොළඹ කවිවේදියේදී වෙන්දේසිකර විකුණන්නට යෙදෙනවා ඇත.

සිතියම 10,495. ගම—පස්තල. සිසනූකෝරලේ උඩුගහපත්තුවේ.

නො.	ඉඩමේ නම.	අයිතිකම් නියත්තා.	අන්දම.	අක්කර මහත. පක මිල. අ. රු. ප. රු.
8587	දිගමොව්වුව	ගොරකල්පේසී ගොරනූකගේ උපේන්ද්‍රන්	හේන	1 3 36 25
8588	එම	ආණ්ඩුව	එම	0 3 34 25
F 512	සිතියම 8,897. දවටගහලන්ද	ගම—පාලුපාල. සිසනූකෝරලේ ගහබොඩපත්තුවේ. ගෙවිආරච්චිගේ හර්මානිස්අජපු	එම	1 3 22 20
I 512	එම	දෙත් තෙසානිස්අජපු	එම	0 3 9 20
8429	උස්වුන්තෙව්වුවේ වත්ත	සිතියම 10,459. ගම—වැද්දේගම. ප්‍රවානිස් පෙරු අමරසිංහ	වත්ත	0 1 1 50
8430	මුනමල්ගහකැලේ	ආණ්ඩුව	කැලේ	0 3 37 25
8597	සිතියම 10,490. පොතොලගහලන්ද	එල්ලාලමුල්ල. සිසන. කෝරලේ උඩුගහපත්තුවේ. මනුවෙල් පිරිස්	කුඩාකැලේ	1 3 36 30
A 612	සිතියම 9,682. ගොරෙත්තහත්ත	ගම—හේවාගම. හේවාගමකෝරලේ පල්ලේපත්තුවේ. පවුලිස්අජපු	ලපවිපොල්වත්ත	0 0 37 20
B 612	එම	එම	එම	0 0 29 20
9299	ගොරකහලන්ද	ආණ්ඩුව	කැලේ	0 1 10 20
9300	කන්දේවත්ත	පොසිකහේනතා	හේන සහ කැලේ	0 0 16 20
C 612	ඉඹිලෙලන්දේ වත්ත	අභිලිස්අජපු	කොස්පාලුරික් ඇති ඉඩම	0 0 6 20
9301	ඉඹිලේලන්ද	ආණ්ඩුව	කැලේ	5 0 8 20
987	වල්පම්බුකැලේ	සිතියම 6,891. ගම—පිටිපහ. ආණ්ඩුව	මුකලාග	23 2 21 60
964	කකටගහලන්ද	සිතියම 6,305. ගම—පනාගොඩ. කපුරුගේ පොසිසිංහසෙසු	වත්ත	1 2 17 50
9435	සිතියම 9,730. මුදුගහලන්ද	ගම—බෝපේ. හේවාගමකෝරලේ වැද්දපත්තුවේ. ආණ්ඩුව	කැලේ	5 2 2 20
9436	එම	එම	එම	1 3 17 20
6473	කැන්දගහලන්ද	සිතියම 9,753. ආණ්ඩුව	එම	8 0 16 20
6516	එලවලහේන	සිතියම 9,772. ගම—මීගොඩ. ආණ්ඩුව	එම	33 1 12 100
8991	කීරිපඵගහහේන	සිතියම 10,599. ගම—පිත්තවල. ආණ්ඩුව	පාඵහේන	0 3 0 20
8992	කැබ්ලිතිගොඩසාහේන	එම	අඵත්හේන	1 2 9 20
5866	සිතියම 3,289. පහසත්වත්ත	ගම—අඵස්සාවෙල්ල. හේවාගමකෝරලේ උඩුගහපත්තුවේ. ආණ්ඩුව	—	0 2 23 600*
5868	එම	එම	—	0 0 20 200*
5875	එම	එම	—	0 0 9 300*
5876	එම	එම	—	0 0 10.50 300*

* මේ එක ඉඩම් කැබලිලක මිලයි.

නො.	ඉඩමේ නම.	අයිතිකම් කියවනා.	අන්දම.	මහක. අ. රු. ප.	අක්කර යක මිල. රු.
1338	සිතියම 298. කඳුවොඩකන්ද	ගම—කඳුවොඩ. ආණ්ඩුව	සියනැකෝරලේ අදිකාරිපත්තුවේ. කැලේ පොල්ගස් පිකක් ඇති	1 3 0	20
109½	සිතියම 4,640. කසිනන්දරයාවලකඩ වත්ත	ගම—ලහන. ආණ්ඩුව	සල්පිටිකෝරලේ පල්ලෙපත්තුවේ. වත්ත	0 0 34.50	600

මෙම ඉඩම් ගැන වැඩිදුර කාරණා සර්වේයර්පන රාජ්‍ය උත්තාත්සේනෙන්ද, විකිනිමේ කොන්දේසි ගැණ කාරණා බස්නාහිර පලාතේ වංශාධිපති ආණ්ඩුවේ ඵ්‍රත්තලත්තාත්සේනෙන්ද දැනගත්ව පුළුවන.

ගරුඟර ආණ්ඩුකාර උතුමානත්වහත්සේනේ ආඥාව ලෙස,

ඊ. නොඑල් වාකර්,
මහසෙක්‍රතාරිස් වම්හ.

LAND SALES IN THE NORTHERN PROVINCE.

No 306, N. P.

Colonial Secretary's Office,
Colombo, August 14, 1898.

ON Tuesday, September 27, 1898, and the following day, at noon, the Assistant Government Agent for the Vavuniya District will put up to auction, at his office in Vavuniya, the under-mentioned portions of Crown Land, on the terms authorized by Government.

One hundred and sixty-nine allotments of land situated in the Kilakkumulai south Sinhalese division of the Vavuniya District of the Northern Province.

Preliminary plan 1,957.
Village—Mahamailankulam.

Lot.	Name of Applicant.	Description.	Extent.		
			A.	R.	P.
7413	Crown	Jungle	2	2	37
7414	Do.	do.	1	3	37
7415	Do.	do.	2	0	0
7416	D. Kanda Gamarala	do.	2	0	0
7417	Crown	do.	2	1	21
7418	Do.	do.	1	2	30
7419	Do.	do.	1	3	0
7420	Malhamige Kandate	do.	1	2	31
7421	Crown	do.	2	1	32
7422	Do.	do.	4	2	17
7423	Do.	do.	3	1	0
7424	Do.	do.	2	0	30
7425	Velatege Kapurala	do.	2	0	14
7426	B. Wannihami	do.	3	1	31
7427	Crown	do.	1	3	27
7428	Naiduralage Appurala	do.	1	3	13
7429	Dingiralage Appurala	do.	0	3	20
7430	S. Kadira Velate	do.	0	3	38
7431	Appuralage Velate	do.	1	0	0
7432	Crown	do.	1	1	24
7433	Do.	do.	2	2	8
7434	Do.	do.	1	0	27
7435	Do.	do.	2	3	28
7436	Kadira Velate	do.	5	2	15
7437	S. Gamaralage Velate	do.	5	3	0
Preliminary plan 1,964. Village—Iratperiyakulam.					
7499	K. Kapurala	Open land	0	3	14
7500	A. Menik Etana	do.	0	1	28
7502	A. Sinnate Vedarala	Jungle	1	0	20

Lot.	Name of Applicant.	Description.	Extent.		
			A.	R.	P.
7505	Siralage Sellate	Clearing	0	1	4
7506	Kawuralage Naidurala	do.	0	2	28
7507	Velatege Jangurala	do.	0	0	21
Preliminary plan 1,989. Village—Maniyarkulam.					
7575	V. Nambirala	Forest	2	0	18
Preliminary plan 1,952. Village—Mahakachchakodi.					
7406	K. Punchirala	Chena	1	1	38
Preliminary plan 1,677. Village—Mamadu.					
6273	K. V. Sellate aud N. Lekama	Jungle fit for paddy	3	2	2
6278	K. Kapurala Arachchi	do.	2	2	5
Preliminary plan 1,635. Village—Erupatana.					
6157	Menikralage Wannihami	Chena clearing	5	3	10
6158	Menikralage Kadirate	do.	5	3	35
6159	Nambiralage Menikrala	Old chena	1	3	37
6160	Nambiralage Punchirala	do.	1	3	34
6161	Punchirala Sirala	Chena clearing	2	3	37
6162	Tikiralage Appurala	do.	3	0	0
6163	Amaratege Ukkurala	Old chena	2	0	0
6164	Sellatege Ambarate	do.	0	3	38
6165	Sellatege Kadirate	do.	1	0	0
6166	Kirinaidege Udayare	Chena clearing	1	0	0
6167	Appuralage Kadiravela	do.	1	0	0
6168	Appuralage Kapurara	do.	1	0	0
Preliminary plan 1,525. Village—Mamadu.					
5729	Crown	Forest	1	2	33
Preliminary plan 1,473. Village—Nochchikulam.					
5219	Sinnatege Velate	Irrigable land	4	1	28

Preliminary plan 1,300. Village—Ilamarathankulam.			Extent.		Lot.	Name of Applicant.	Description.	Extent.	
Lot.	Name of Applicant.	Description.	A.	R. P.				A.	R. P.
4412	Ratemahatmaya of Vavuniya, for the Crown	Field	8	2 24	6493	Crown	Irrigable land	5	0 18
Preliminary plan 1,299. Village—Mahakachchakodi.					6494	Do.	do.	5	3 28
4411	Punchiralage Naidurara	Jungle	6	0 24	6495	Do.	do.	6	1 13
Preliminary plan 1,313. Village—Iratperiyakulam.					6496	Do.	do.	5	1 10
4463	Government Agent	Forest suitable for paddy	1	2 24	6497	Do.	do.	3	1 2
4464	Do.	do.	2	2 14	6479	Do.	do.	4	2 9
4465	Do.	do.	1	0 5	Preliminary plan 1,717. Village—Pumadu.				
4467	Do.	do.	1	3 17	6378	Ugurala Gamarala	Forest clearing for paddy	2	3 1
4469	Do.	do.	1	1 30	6376	U. Velate Korala	Jungle, new clearing	8	1 33
4470	Do.	do.	1	1 20	Preliminary plan 1,609. Village—Maratamadu.				
4471	Do.	do.	2	3 8	5991	B. Wannakurala	Jungle	5	1 2
4473	Do.	do.	3	0 11	Preliminary plan 1,607. Village—Varikuddiur.				
4474	Do.	do.	0	2 21	C 132	S. P. Kiriyanik-kiya (and claimant)	Field	11	1 14
4443	Appurala Kapurala and others	Jungle	1	3 2	Village—Kalayanur.				
4444	Do.	do.	1	0 13	5984	S. Kadirate	Field	3	0 5
4475	Do.	Forest suitable for paddy	1	0 6	5982	Punchirala Korala	do.	3	3 31
4476	Do.	do.	1	3 3	5983	W. Kirihami	do.	2	1 13
4477	Do.	do.	1	1 8	Preliminary plan 1,563. Village—Wadiwalapuliyanakulam.				
4478	Do.	do.	1	1 13	5833	Kedirichayipu	Abandoned field	1	2 12
4479	Do.	do.	0	3 22	5834	Kuppudeyan	do.	1	2 22
4480	Do.	do.	1	1 4	5835	Chini Pakiri	do.	1	3 30
4481	Do.	do.	1	0 0	5836	Kappayan Pitche Tampi	do.	2	0 10
4482	Do.	do.	1	0 18	5837	Chinnakanda-kamanchi	do.	1	0 7
4483	Do.	do.	0	3 34	5838	Vappukamanchi	do.	2	0 17
4484	Do.	do.	0	3 11	5839	Chanakumma	do.	1	0 0
4485	Do.	do.	1	0 10	5840	Pallitampi	do.	1	0 0
4486	Do.	do.	1	0 0	5841	Atamkanda	do.	1	0 0
4487	Do.	do.	0	3 24	Preliminary plan 1,499. Village—Kadupuliyankulam.				
Preliminary plan 1,324. Village—Mamadu.					5677	V. N. Menika, Vidane	Ancient field, now jungle	8	2 38
4611	Crown	Jungle	1	1 21	Preliminary plan 1,475. Village—Noochchikulam.				
4612	Do.	do.	1	2 19	5230	Pattatige Punchirala	Fit for paddy	5	1 22
4610	Do.	do.	2	0 12	Preliminary plan 1,753. Village—Periya Olukulam.				
4624	Do.	do.	1	3 29	85	Crown	Irrigable jungle	2	3 8
4636	Do.	do.	2	1 13	86	Do.	do.	1	3 18
4642	Do.	do.	1	2 14	87	Do.	do.	1	2 17
4648	Do.	do.	1	1 2	88	Do.	do.	2	2 16
4649	Do.	do.	1	2 13	89	Do.	do.	1	3 26
4650	Do.	do.	1	3 6	90	Do.	do.	1	3 32
Preliminary plan 1,733. Village—Iratperiyakulam.					91	Do.	do.	1	3 28
6460	Crown	Irrigable land	4	0 36	92	Do.	do.	2	2 8
6465	Do.	do.	4	2 10	93	Do.	do.	3	2 1
6466	Do.	do.	4	2 22	94	Do.	do.	3	1 34
6468	Do.	do.	4	3 24	95	Do.	do.	2	3 33
6469	Do.	do.	4	2 19	108	Do.	do.	3	3 23
6470	Do.	do.	4	3 12	101	Do.	do.	1	2 33
6471	Do.	do.	4	2 9	102	Do.	do.	2	1 24
6472	Do.	do.	4	3 24	103	Do.	do.	2	0 8
6473	Do.	do.	4	2 9	109	Do.	do.	1	3 22
6474	Do.	do.	4	3 18	110	Do.	do.	2	1 0
6475	Do.	do.	4	1 20	111	Do.	do.	2	1 3
6476	Do.	do.	4	3 24	112	Do.	do.	1	3 37
6477	Do.	do.	4	2 19	114	Do.	do.	1	2 5
6478	Do.	do.	4	3 17	115	Do.	do.	2	1 22
6480	Do.	do.	4	3 36	116	Do.	do.	1	0 5
6481	Do.	do.	4	2 13	117	Do.	do.	1	1 32
6482	Do.	do.	4	2 36	118	Sirala Gamaralage Kawrala	do.	1	3 6
6483	Do.	do.	4	3 24	119	Crown	do.	2	1 0
6484	Do.	do.	4	2 10	122	Do.	do.	1	2 1
6485	Do.	do.	4	3 4	123	Do.	do.	2	3 30
6486	Do.	do.	4	2 1	124	Do.	do.	2	0 22
6487	Do.	do.	4	3 14	125	Do.	do.	1	0 20
6488	Do.	do.	4	2 1					
6489	Do.	do.	4	0 0					
6490	Do.	do.	5	0 33					
6491	Do.	do.	2	2 10					
6492	Do.	do.	2	2 9					

Lot.	Name of Applicant.	Description.	Extent.		
			A.	R.	P.
30	Crown	Irrigable jungle	8	1	22
31	Do.	do.	5	2	38
32	Do.	do.	5	2	19
33	Do.	do.	6	0	23

Upset price,—Rs. 10 per acre.

Further information respecting these lands may be obtained from the Surveyor-General, and respecting the conditions of sale from the Assistant Government Agent, Vavuniya.

An irrigation rate must be paid for interest and upkeep for all lands irrigable under restored tanks.

By His Excellency the Governor's command,
E. NOEL WALKER,
Colonial Secretary.

No. 306, N. P. වම් 1898 ක්වු අයෝජන මස 14 වෙනි දින කොළඹ මහසෙනෙවරියාණන්ගේ නායකත්වයෙන් කන්දොරුවේදීය.

උතුරු දිසාවේ වවිනියාවේ උපළුපත්කරුන්ගේ විසින් මෙහි පහත සඳහන්වෙන ආණ්ඩුව සන්තක ඉඩම් ආණ්ඩුවේ නියෝගවලට ප්‍රකාරයට වම් 1898 ක්වු සැප්තැම්බර් මස 27 වෙනි දිනවු අගනරුවාද සහ ඊට පසුවද දවැලට වවිනියා කවිවේදියේ වෙන් දේසිකර මතුකන්ට ගෙදෙනවා ඇත.

උතුරු දිසාවේ වවිනියා සිංහල ප්‍රදානේ කිලික මුලද කුණු සහ සින්නසෙවිවිකුලම් දිංගල කොට්ඨාසයේ පිහිටා තිබෙන බිම්කැබලි.

සිතියම 1,957. ගම—මහමඩිලාකුලම.
අයිතිකම කියන්නා—රජයන්තක.

නො.	ඉල්ලුම්කාරයා.	අන්දම.	අ. රු. ප.
7413	මවුන්න	කැලේ	2 2 37
7414	එම	එම	1 3 37
7415	එම	එම	2 0 0
7416	ඩී. කන්දා ගමරල	එම	2 0 0
7417	මවුන්න	එම	2 1 21
7418	එම	එම	1 2 30
7419	එම	එම	1 3 0
7420	මල්කාමගෙ කන්දානෙ	එම	1 2 31
7421	මවුන්න	එම	2 1 32
7422	එම	එම	4 2 17
7423	එම	එම	3 1 0
7424	එම	එම	2 0 30
7425	වේලානෙගෙ කපුරල	එම	2 0 14
7426	ඩී. වන්නිකාමි	එම	3 1 31
7427	මවුන්න	එම	1 2 31
7428	කපුරලගෙ අප්පුරල	එම	1 3 13
7429	ඕනර්ලගෙ අප්පුරල	එම	0 3 20
7430	ඇස්. කදිරවේලානෙ	එම	0 3 38
7431	අප්පුරලගෙ වේලානෙ	එම	1 0 0
7432	මවුන්න	එම	1 1 24
7433	එම	එම	2 2 8
7434	එම	එම	1 0 27
7435	එම	එම	2 3 28
7436	කදිරවේලානෙ	එම	5 2 15
7437	ඇස්. ගමරලගෙ වේලානෙ	එම	5 3 0
7499	සිතියම 1,964. ගම—ඊරවිලෙරියකුලම. කේ. කපුරල	එලිමගන් ඉඩම	0 3 14
7500	ඒ. මැනික්මනති	එම	0 1 28
7502	ඒ. සින්නානෙ වෙද රුල	කැලේ	1 0 20
7505	සිරලගෙ සෙල්ලා නේ	එලිකිරිම	0 1 4
7506	කපුරලගෙ කපුරල	එම	0 2 28
7507	මේ. පත්ගුරල	එම	0 0 21

නො.	ඉල්ලුම්කාරයා.	අන්දම.	අ. රු. ප.
7575	සිතියම 1,989. ගම—මණියර් කුලම්. ඊ. ගමබරල	කැලේ	2 0 18
7406	සිතියම 1,952. ගම—දිගකවිවිකොසිය. කේ. පුංචිරල	සෙන	1 1 38
6273	සිතියම 1,677. ගම—මාමවු. කේ. ඩී. සෙල්ලානේ විවලට කොද	සහ ඇත්. ලේකම කැලේ	3 2 2
6278	කේ. කපුරල ආරවිවිල	එම	2 2 5
6157	සිතියම 1,635. ගම—ඒරුපකාන. මැ. වන්නිකාමි	සෙන	5 3 10
6158	මැ. කදිරනෙ	එම	5 3 35
6159	ගමබරලගේ මැනික් රල	පරණ සෙන	1 3 37
6160	ගමබරලගෙ පුන්නි රල	එම	1 3 34
6161	පුන්නිරල සිරල	සෙන	2 3 37
6162	විකිරලගෙ අප්පුරල	එම	3 0 0
6163	අමරනෙගේ උක්කු රල	පරණ සෙන	2 0 0
6164	සෙල්ලානෙගෙ අම රනෙ	එම	0 3 38
6165	සෙල්ලානෙගෙ කදිරනෙ	එම	1 0 0
6166	කීරිකපිදෙගෙ උඩ සාරෙ	සෙන	1 0 0
6167	අප්පුරලගේ කදිර වේලා	එම	1 0 0
6168	අප්පුරලගෙ කපුරල	එම	1 0 0
5729	සිතියම 1,525. ගම—මාමවු. මවුන්න	කැලේ	1 2 33
5219	සිතියම 1,473. ගම—කොච්චිකුලම්. සින්නානෙගෙ අසුද්දිකකැනි වේලානේ	කැලේ	4 1 28
4412	සිතියම 1,300. ගම—ඉලමැරදක්කුලම්. ආණ්ඩුවේ වෙනුවට වවිනියාවේ රචේ මහන්මයා	වෙල	8 2 24
4411	සිතියම 1,299. ගම—දිගකවිවිකොසිය. පුංචිරලගේ නයිදු රල	කැලේ	6 0 24
4463	සිතියම 1,313. ගම—ඊරවිලෙරියකුලම්. ආණ්ඩුවේ ඒපත්ත උන්නාන්සේ	විවලට කොද කැලේ	1 2 24
4464	එම	එම	2 2 14
4465	එම	එම	1 0 5
4467	එම	එම	1 3 17
4469	එම	එම	1 1 30
4470	එම	එම	1 1 20
4471	එම	එම	2 3 8
4473	එම	එම	3 0 11
4474	එම	එම	0 2 21
4443	අප්පුරල කපුරල සහ කවන් අය	කැලේ	1 3 2
4444	එම	එම	1 0 13
4475	එම	විවලට කොද කැලේ	1 0 6
4476	එම	එම	1 3 3
4477	එම	එම	1 1 8
4478	එම	එම	1 1 13
4479	එම	එම	0 3 22
4480	එම	එම	1 1 4
4481	ආණ්ඩුවේ ඒපත්ත උන්නාන්සේ	එම	1 0 0
4482	එම	එම	1 0 18
4483	එම	එම	0 3 34
4484	එම	එම	0 3 11
4485	එම	එම	1 0 10
4486	එම	එම	1 0 0
4487	එම	එම	0 3 24

සිතියම 1,324. ගම—මාමඩු.			මගක.
කො.	ඉල්ලුම්කාරයා.	අන්දම.	අ. රු. ප.
4611	බටුන්ත	කැලේ	1 1 21
4612	එම	එම	1 2 19
4610	එම	එම	2 0 12
4624	එම	එම	1 3 29
4636	එම	එම	2 1 13
4642	එම	එම	1 2 14
4648	එම	එම	1 1 2
4649	එම	එම	1 2 13
4650	එම	එම	1 3 6
සිතියම 1,733. ගම—ජරවිපෙරියකුලම.			මගක.
කො.	ඉල්ලුම්කාරයා.	අන්දම.	අ. රු. ප.
6460	බටුන්ත	අස්වැද්දියගැකි කැලේ	4 0 36
6465	එම	එම	4 2 10
6466	එම	එම	4 2 2
6468	එම	එම	4 1 22
6469	එම	එම	4 3 24
6470	එම	එම	4 2 19
6471	එම	එම	4 2 9
6472	එම	එම	4 3 24
6473	එම	එම	4 2 9
6474	එම	එම	4 3 18
6475	එම	එම	4 1 20
6476	එම	එම	4 3 24
6477	එම	එම	4 2 19
6478	එම	එම	4 3 17
6480	එම	එම	4 2 36
6481	එම	එම	4 2 13
6482	එම	එම	4 2 36
6483	එම	එම	4 3 24
6484	එම	එම	4 2 10
6485	එම	එම	4 3 4
6486	එම	එම	4 2 1
6487	එම	එම	4 3 14
6488	එම	එම	4 2 1
6489	එම	එම	4 0 0
6490	එම	එම	5 0 33
6491	එම	එම	2 2 10
6492	එම	එම	2 2 9
6493	එම	එම	5 0 18
6494	එම	එම	5 3 28
6495	එම	එම	6 1 13
6496	එම	එම	5 1 10
6497	එම	එම	3 1 2
6479	එම	එම	4 2 9
සිතියම 1,717. ගම—පුමඩු.			මගක.
කො.	ඉල්ලුම්කාරයා.	අන්දම.	අ. රු. ප.
6378	සුදරුකගේරු	විවලව එළිකල කැලේ	2 3 1
6376	සු. දේලාගේ කෝරල	කැලේ අවන එළිකලා	8 1 33
සිතියම 1,609. ගම—මරදමමඩු.			මගක.
කො.	ඉල්ලුම්කාරයා.	අන්දම.	අ. රු. ප.
5991	බී. වනාකුරු	කැලේ	5 1 2
සිතියම 1,607. ගම—වාරිකුච්චිලාදර්.			මගක.
කො.	ඉල්ලුම්කාරයා.	අන්දම.	අ. රු. ප.
C 132	අයිතිකම් කියවනා—ඇස්. පී. කිරියා පවිත්තිකා.	කුඹුර	11 1 14
ගම—කාලගස්ලාදරුව.			මගක.
කො.	ඉල්ලුම්කාරයා.	අන්දම.	අ. රු. ප.
5984	අයිතිකම් කියවනා—රජසත්තක.	කුඹුර	3 0 5
5982	පුත්තිරල කෝරල	එම	3 3 31
සිතියම 1,563. ගම—වාඩිවලපුලියන්කුලම.			මගක.
කො.	ඉල්ලුම්කාරයා.	අන්දම.	අ. රු. ප.
5833	කදිරිසායිබු	පුත්තිකුඹුර	1 2 12
5834	කුප්පමගන්	එම	1 2 22
5835	සිනිපකිර්	එම	1 3 30
5836	කප්පත්පිම්බනම්බි	එම	2 0 10

සිතියම 1,499. ගම—කාටුපුලියන්කුලම.			මගක.
කො.	ඉල්ලුම්කාරයා.	අන්දම.	අ. රු. ප.
5837	විත්තකන්ද ගම්මාවි	එම	1 0 7
5838	වාජපුකම්මන්චි	එම	2 0 17
5839	වන්කුම්මා.	එම	1 0 0
5840	පල්ලිකම්බි	එම	1 0 0
5841	ආදන්කන්ඩු.	එම	1 0 0
සිතියම 1,475. ගම—තොවිච්චිකුලම.			මගක.
කො.	ඉල්ලුම්කාරයා.	අන්දම.	අ. රු. ප.
5677	වී. ඇන්. මැනිකා විදානේ	පුත්තිකුඹුර, දුතම කැලේ	8 2 38
සිතියම 1,753. ගම—පෙරියමුච්චිකුලම.			මගක.
කො.	ඉල්ලුම්කාරයා.	අන්දම.	අ. රු. ප.
5230	පත්තාතොගෙ පුත්තිරල	විවලව ගොදෙයි	5 1 22
85	බටුන්ත	වතුරගත්ව පුච්චන් කැලේ	2 3 8
86	එම	එම	1 3 18
87	එම	එම	1 2 17
88	එම	එම	2 2 16
89	එම	එම	1 3 26
90	එම	එම	1 3 32
91	එම	එම	1 3 28
92	එම	එම	2 2 8
93	එම	එම	3 2 1
94	එම	අක්කිද්දියගැකි කැලේ	3 1 34
95	එම	එම	2 3 33
108	එම	එම	3 3 23
101	එම	එම	1 2 33
102	එම	එම	2 1 24
103	එම	එම	2 0 8
109	එම	එම	1 3 22
110	එම	එම	2 1 0
111	එම	එම	2 1 3
112	එම	එම	1 3 37
114	එම	එම	1 2 5
115	එම	එම	2 1 22
116	එම	එම	1 0 5
117	එම	එම	1 1 32
සිරුලගේරුලගේ කවුරුල			මගක.
118	එම	එම	1 3 6
119	එම	එම	2 1 0
122	එම	එම	1 2 1
123	එම	එම	2 3 30
124	එම	එම	2 0 22
125	එම	එම	1 0 20
30	එම	එම	8 1 22
31	එම	එම	5 2 38
32	එම	එම	5 2 19
33	එම	එම	6 0 23

සිතියම 1,607. ගම—කාලගස්ලාදරුව. 5983 ව. කිරියාම වෙල 2 1 13

අක්කරගක වටිනාකම රුපියල් 10යි.
 ආණ්ඩුව විසින් ප්‍රකාශිතව කරණලද වැඩවලින් වතුරගත්ව පුච්චන් කැලේ ඉඩම්වලට ඒ වැඩි පැවැත්වීම සහ පොලිය වසංගේ දියබද්දක් ගෙවන්නටද මිනැය.

මෙම ඉඩම් ගැණ වැඩිදුර තොරතුරු සර්වේඤ්චන රාජලත්නාත්තේගෙනද, කොන්දේසි මිනිකිව තොරතුරු විනිසාවේ උපදේශනාත්තේගෙනද ලබාගන්නට පුළුවන.

ආණ්ඩුකාර උතුමානන්වගන්තේගේ ආඥාවලෙස,
 ජ කොප්ල් මාකර්,
 මහසෙනසාධාරණ මහත.

LAND SALES IN THE NORTH-WESTERN PROVINCE.

No. 1,277, N.-W. P.

Colonial Secretary's Office,
Colombo, August 13, 1898.

ON Thursday, September 22, 1898, the Assistant Government Agent for the Puttalam District will put up to auction, at the Tonigala Resthouse, the under-mentioned portions of Crown Land, on the terms authorized by Government.

Five allotments of land situated in the Demala hatpattu division of the Puttalam District of the North-Western Province.

Preliminary plan 547.

Lot.	Village.	Name of Applicant.	Name of Claimant.	Description.	Extent.		
					A.	R.	P.
3802	Maha Uswewa	B. Appuhami and four others	Crown	Land fit for paddy	7	0	13
3823	Do.	do.	do.	do.	11	3	12
3829	Do.	D. H. Phillipsz	do.	do.	8	2	34
3830	Do.	B. Appuhami and four others	do.	do.	4	0	7
3886	Do.	Sergeant Pitche	do.	do.	5	0	28

Upset price,—Rs. 10 an acre.

These lands are benefited by Maha Uswewa tank, and are subject to irrigation rate at the rate of one rupee an acre from the time the lands derive benefit from it.

Further information respecting these lands may be obtained from the Surveyor-General, and respecting the conditions of sale from the Assistant Government Agent, Puttalam.

By His Excellency the Governor's command,

E. NOEL WALKER,
Colonial Secretary.

No. 1,277, N.-W. P.

වම් 1898 ක්වු අගෝස්තු මස 13 වෙනි දින කොළඹ මහසෙනෙවිවරයා විසින් ප්‍රකාශ කළ ප්‍රකාරයට වම් 1898 ක්වු සැප්තැම්බර් මස 22 වෙනි දින ක්වු ඉඩම් පහක් අලුත්වීමට තීරණය කළ බවට දැනුම් දීම.

වම් 1898 ක්වු අගෝස්තු මස 13 වෙනි දින කොළඹ මහසෙනෙවිවරයා විසින් ප්‍රකාශ කළ ප්‍රකාරයට වම් 1898 ක්වු සැප්තැම්බර් මස 22 වෙනි දින ක්වු ඉඩම් පහක් අලුත්වීමට තීරණය කළ බවට දැනුම් දීම.

වම් 1898 ක්වු අගෝස්තු මස 13 වෙනි දින කොළඹ මහසෙනෙවිවරයා විසින් ප්‍රකාශ කළ ප්‍රකාරයට වම් 1898 ක්වු සැප්තැම්බර් මස 22 වෙනි දින ක්වු ඉඩම් පහක් අලුත්වීමට තීරණය කළ බවට දැනුම් දීම.

සිතියම 547. අයිතිකම් කිසිදු නොමැති—රජයේ භුමි.

නො.	ගම.	ඉල්ලුම්කරු.	අන්දම.	මහස.
				අ. රු. ප.
3802	මහලස්වැව	බී. අප්පුහාමි සහ තවත් 4 දෙනෙක්	වි වපුරන්ට පුළුවන් ඉඩම	7 0 13
3823	එම	එම	එම	11 3 12
3829	එම	ඩී. එම්. පිලිප්ස්	එම	8 2 34
3830	එම	බී. අප්පුහාමි සහ තවත් 4 දෙනෙක්	එම	4 0 7
3886	එම	සර්ජන්ට්	එම	5 0 28

කිසිමකරණලද මුදල අක්කරයකට රුපියල් 10 බැගින්.

මෙම ඉඩම් මහලස්වැවේ ප්‍රයෝජන ලබන නිසා ප්‍රයෝජන ලබන කාලේ පටන් අක්කරයකට රුපියල බැගින් දිගබද්දට ගවන්ය.

මෙම ඉඩම් ගැණ වැඩිදුර කාරණ සර්වේඤ්චරන රුල්ලන්තාන්සේනෙත්තු, විනිනිමේ කොන්දේසි ගැණ කාරණ වසම් දිසාවේ පුත්තලමේ උපද්වන්තලන්තාන්සේනෙත්තු දැනගන්ට පුළුවන.

ගරුභර ආණ්ඩුකාර උතුමානවතන්සේනේ ආඥාවලෙස,

ඊ. නොඑල් වාකර්,
මහසෙනෙවිවරයා විසින්.

No. 1,277, N.-W. P.

கொலோனியல் சர்க்கிடுத்தாரா ஆபீசில்,
கொழும்பில், 1898 ம் வருஷ ஆவணிமீ 13 ந் திகதி.

1898 ம ஆண்டு புரட்டாதிபாதி 22 ந் திகதி வியாள்கிழமை தோனிகல் ரெஸ்டுஅவஸ்சில் வடமேன் மாகாணத்து உதவி கவர்ணபேந்தூ ஏசனறவாசனால இதையிற் சொல்லப்படமுக்கிற முடிசூரிய காணி துணாடுகளை, அரசாட்சியாரால உதரவுபண்பட்டிருக்கும் பொருத்தப்பிரகாரம் ஏலத்திற்குறி வீற் கப்படும்.

5 காணித் துணடுகள், வடமேன் மாகாணத்து புத்தளம் டிஸ்திரிக்டின தெளஅப்பத்து பகுதியிலிருக்கின்றது.

பிளான இலக்கம் 547.
உரித்தாளியின் பெயர்—அரசாட்சி.

காணித்துண்டு இல.	சூழ்ச்சி.	கேள்வக்காரனின் பெயர்.	விவரம்.	விசாலம், அ. மு. ப.
3802	மாஉஸவெவ	பி. அப்புஅமியும் மற்றும் 4 பேரும்	நெல்லுவிதைக்ககடிய நிலம்	7 0 13
3823	ஓடி	ஓடி	ஓடி	11 3 12
3829	ஓடி	டி. எச். பிவிஸ்	ஓடி	8 2 34
3830	ஓடி	பி. அப்புஅமியும் மற்றும் 4 பேரும்	ஓடி	4 0 7
3886	ஓடி	சேர்ஜன் பிச்சை	ஓடி	5 0 28

ஏக்கா ஒன்றுக்கு நிதானித்த வீலை ரூபாய் 10.

இக்காணிகள மாஹஸவெவகுளத்தால் பிரயோசனம் பெறுவதினால், பிரயோசனம் பெறும் நாள் துவக்கம் ஏக்கா ஒன்றுக்கு ரூபாய் ஒன்று நீர்பாசன குததகைகளுடங்கிருக்கின்றது.

இக்காணிகளைப்பற்றிய மேலதிக வினம்பரம் அளவைத்தலைவரிடத்திலும் கீற்பனவின் கொந்திசைப்பற்றி புத்தளம் உதவி கவர்ணமேந்து ஏசனறுத்தரை அவர்களிடத்திலும் வினாவி அறிந்து கொள்ளலாம்.

தேசாதிபதி மகோத்தமா அவர்களினது கட்டளையின்படி,

ஈ. நோவெல் உவாக்கர்,
இராசாங்க விதிதா.

No. 1,278, N.-W. P.

Colonial Secretary's Office,
Colombo, August 13, 1898.

ON Monday, October 3, 1898, at 1 o'clock P.M., the Government Agent for the North-Western Province will put up to auction for sale or settlement, at his office in Kurunegala, the under-mentioned portions of Crown Land, on the terms authorized by Government.

Two allotments of land situated in the Hiriyala hatpattu division of the Kurunegala District of the North-Western Province.

Preliminary plan 1,547.

Lot.	Village.	Name of Land.	Name of Claimant.	Description.	Extent. A. R. P.
C 651	Palliyadda	Endurugolleyaya	The Crown and J. Asirvatham	Chena	9 3 30
G 651	Do.	Kehelhena	do.	do.	9 3 26

Upset price,—Rs. 20 per acre.

Further information respecting these lands may be obtained from the Surveyor-General, and respecting the conditions of sale from the Government Agent, North-Western Province.

By His Excellency the Governor's command,

E. NOEL WALKER,
Colonial Secretary.

No. 1,278, N.-W. P.

வழி 1898 ன்வு ஏயெர்சது மச 13 வெகி டின கைகுளி
மகசெதுகாரிசீட்டுவானசெயெ கவ்வொர்ரூபேடிச.

அஹ டீகாவே ழுண்புவே ஶீசவ்நடுவானசெயெ பிசின வெகி பகவ சடகவ்வெவ ழுண்புவ சவ்வக ஓவமி ழுண்புவே கியெர்வெடு புகாரவெ வழி 1898 ன்வு வ்வ்வொர்வீ மச 3 வெகி டினபு சடடின டவெல் 10. ழுர்னுகடு கவிவெரிசெடி வெவ்வேசிகர் பிழுண்பவ வொவொய் வெர்மீகரடெவெ கெடெவவா ழுய.

வஹ டீகாவே ழுர்னுகடு பலாவெ கீரிசுட கவ்வவ்வுவெ பிசினவகவெ விமீகுவெளி.

சிகிசம 1,547. டிசினிகவ கிசவ்வான—வசவ்வகவ சக சே. ழுசிரிவாடவ்.

வொ.	வெ.	ஓவமே வவ.	ழவ்வுவ.	வகவ.
O 651	பெல்செடி	ழவ்வுவொல்செ சாக	செவ	9 3 30
G 651	வவ	கெகெல்செவ	வவ	9 3 26

கிசவ்வகவ்வுவெ ழுடடு ழவ்வகவ் ரூபெல் 20ச.

வெவ ஓவமி வுண்புவெ ழுர்னுகடு காரண சர்வெசீர்பவநுசீட்டுவானசெயெவெடி, பிசினிகே கைவ்வேசிக வுண்புவொர்வெ வசெடிசாவே ழுண்புவே ஶீசவ்நடுவானசெயெவெடி டகவவவெ புவவவ.

வொர்வ ழுண்புவொர் டுவுவாவவ்வவ்வெவெ ழுழு வெச,
சீ. கைசீல் வாவர்,
மகசெதுகாரிசீட்டுவெக.

No. 1,279, N.-W. P.

Colonial Secretary's Office,
Colombo, August 20, 1898.

ON Monday, October 3, 1898, at 1 o'clock P.M., the Government Agent for the North-Western Province will put up to auction, at his office in Kurunegala, the under-mentioned portions of Crown Land, on the terms authorized by Government.

Two allotments of land situated in the Hiriyala hatputtu division of the Kurunegala District of the North-Western Province.

Preliminary plan No. 537.

Lot.	Village.	Name of Land.	Name of Claimant.	Description.	Extent. A. R. P.
3544	Waduwannegama	Wattahena	Crown	Jungle	6 0 20
3546	Do.	Waduwannewewa and Wewaihalahena	do.	Small tank and jungle	25 3 24
3548	Kalugalla	Migahamullahena	do.	Jungle	5 2 16

Upsset price,—Rs. 20.

Further information respecting these lands may be obtained from the Surveyor-General, and respecting the conditions of sale from the Government Agent, North-Western Province.

By His Excellency the Governor's command,
E. NOEL WALKER,
Colonial Secretary.

No. 1,279, N.-W. P.

වම් 1898 ක්වු අගෝස්තු මස 20 වෙනි දින කොළඹ

මහසෙනෙකාරීස්ථානයක්සේගේ කන්තෝරුවේදී.

වැඩි දිනට කුරුනෑගල අණ්ඩුවේ ඒජන්තරාජ්‍යයේ විසින් මෙහි පහත සඳහන්වන අණ්ඩුව සන්තක ඉඩම් අණ්ඩුවේ නියෝගවල ප්‍රකාරයට වම් 1898 ක්වු ඔක්තෝබර් මස 3 වෙනි දිනට සඳහන් වූ ඒකව කුරුනෑගල කවිවේරියේදී වෙන්දේසිකර විකුණනට යෙදෙනවා ඇත.

වැඩි දිනට කුරුනෑගල පලාතේ කිරියාල හත්පත්තුවේ පිහිටා තිබෙන බිම්කැබලි 2ක්.

සිතියම 537.

නො.	ගම.	ඉඩමේ නම.	අයිතියක් කියන්නා.	අන්දම.	මහග. අ. ර. ප.
3544	වඩුවත්තේගම	වත්තේසේන	රජසන්තක	කැලේ	6 0 20
3546	එම	වඩුවත්තේ වැව සහ වැවඉහල ගෙන	එම	පොඬු වැවක් සහ කැලේ	30 1 8
3548	කඵනල්ල	මීගහමුල ගෙන	එම	කැලේ	9 0 24

නියමකරණලද මුදල අක්කරයක් රුපියල් 20යි.

මෙම ඉඩම් ගැන වැඩිදුර කාරණා සර්වේච්ඡන්ද්‍රස්ථානයක්සේගේදී, විකිනීමේ කොන්දේසි ගැන කාරණා වැඩිදිනට අණ්ඩුවේ ඒජන්තරාජ්‍යයේගේදී දැනගනට පුළුවන.

ගරුකර අණ්ඩුකාර උතුමානත්තන්සේගේ ආඥාවලට,
ජ. නොඑල් වාකර්,
මහසෙනෙකාරීස් මමග.

No. 1,280, N.-W. P.

Colonial Secretary's Office,
Colombo, August 20, 1898.

ON Wednesday, October 5, 1898, at 1 o'clock P.M., the Government Agent for the North-Western Province will put up to auction, at his office in Kurunegala, the under-mentioned portions of Crown Land, on the terms authorized by Government.

Seven allotments of land situated in the Weudawili hatputtu division of the Kurunegala District of the North-Western Province.

Preliminary plan 2,224.

Lot.	Village.	Name of Land.	Name of Claimant.	Description.	Extent. A. R. P.
10780	Reddagoda	Halmillagolla	Crown	Forest	10 1 15
Upsset price,—Rs. 30 per acre.					
Preliminary plan 2,181.					
10649	Etumale	Kudabandaragamukulana	Crown	Forest	4 2 18
Upsset price,—Rs. 20 per acre.					
Preliminary plan 2,209.					
10753	Panagomuwa	Galmullehena	Crown	Chena	2 3 18
Upsset price,—Rs. 30 per acre.					

Lot.	Village.	Name of Land.	Name of Claimant.	Description.	Extent.		
					A	R.	P.
Preliminary plan 2,152.							
10592	Yalegama	Talemukalana	Crown	Big jungle	10	3	1
Z 1083	Do.	Kurukosgahamulahena	Pinhami & Ukku Menika	Chena	3	1	33
10593	Do.	Attikkagahamulahena	Crown	do.	3	0	35

Upset price,—Rs. 30 per acre.

Preliminary plan 29.							
183	Messagammana	Naruppepitiya	Crown	Land fit for paddy	1	1	28

Upset price,—Rs. 25 per acre.

Further information respecting these lands may be obtained from the Surveyor-General, and respecting the conditions of sale from the Government Agent, North-Western Province.

By His Excellency the Governor's command,

E. NOEL WALKER,
Colonial Secretary.

No. 1,280, N.-W. P.

වෂී 1898 ක්වු අගෝස්තු මස 20 වෙනි දින කොළඹ

මහසෙක්කාරස්ථානයේ කන්තෝරුවේදී.

වෂී 1898 ක්වු අගෝස්තු මස 20 වෙනි දින කොළඹ මහසෙක්කාරස්ථානයේ කන්තෝරුවේදී. මෙහි රහත සඳහන්වෙන ආණ්ඩුව සත්කක ඉඩම් ආණ්ඩුවේ නියෝගවල ප්‍රකාරයට වෂී 1898 ක්වු මක්කෝම්බු මස 5 වෙනි දින වූ බදද දවල් 1 ව කුරු නැගල කව්වේරිදේදී වෙන්දේසිකර විකුණනට සෙදෙනවා ඇත.

වෂී 1898 ක්වු අගෝස්තු මස 20 වෙනි දින කොළඹ මහසෙක්කාරස්ථානයේ කන්තෝරුවේදී. මෙහි රහත සඳහන්වෙන ආණ්ඩුව සත්කක ඉඩම් ආණ්ඩුවේ නියෝගවල ප්‍රකාරයට වෂී 1898 ක්වු මක්කෝම්බු මස 5 වෙනි දින වූ බදද දවල් 1 ව කුරු නැගල කව්වේරිදේදී වෙන්දේසිකර විකුණනට සෙදෙනවා ඇත.

සිතියම 2,224. අයිතිකම කියත්තා—රජයේතක.

නො.	ගම.	ඉඩමේ නම.	අත්දම.	මහත.
10780	රුද්දගොඩ	තල්මුල්ලගොල්ල	මුකලාන	අ. රු. ප. 10 1 15
නියමකරණලද මුදල අක්කරයක් රුපියල් 30යි.				
සිතියම 2,181.				
10647	ඇතුමලේ	කුඩාවත්චාරගලේ මුකලාන	එම	4 2 18
නියමකරණලද මුදල අක්කරයක් රුපියල් 20යි.				
සිතියම 2,209.				
10753	පහසොමුව	ගල්මුල්ලේ හේන	හේන් ඉඩම	2 3 18
නියමකරණලද මුදල අක්කරයක් රුපියල් 30යි.				
සිතියම 2,152.				
10592	සාලේගම	තලේමුකලාන	මහකැලේ	10 3 1
අයිතිකම කියත්තා—පින්හාමි සහ උක්කුමැනිකා.				
Z 1083	එම	කුරුකොස්ගහමුල්ල හේන	හේන් ඉඩම	3 1 33
10593	එම	අවිචික්කාගහමුල්ල හේන	එම	3 0 35
නියමකරණලද මුදල අක්කරයක් රුපියල් 30යි.				
සිතියම 29. අයිතිකම කියත්තා—රජයේතක.				
183	මැස්සහම්මන	නාරුප්පේපිටිය	වි ගොවිතැනට හොඳ ඉඩම	1 1 28
නියමකරණලද මුදල අක්කරයක් රුපියල් 25යි.				

මෙම ඉඩම් ගැණ වැඩිදුර කාරණා සර්වේඤ්චනරාල්ල කන්තෝරුවේදී, විකිනීමේ කොන්දේසි ගැණ කාරණා වගකිවයුත්තේ ආණ්ඩුවේ ඒජන්තලායේදී දැනගතව පුළුවන.

ගරුභර ආණ්ඩුකාර උතුරුතනවහන්සේගේ අඥවලෙස,
ඊ. කොඵල් වාකර්,
මහසෙක්කාරස්ථානයේ.

LAND SALES IN THE NORTH-CENTRAL PROVINCE.

No. 976, N.-C. P.

Colonial Secretary's Office,
Colombo, August 17, 1898.

ON Wednesday, October 5, 1898, at 12 o'clock noon, the Government Agent for the North-Central Province will put up to auction, at his office in Anuradhapura, the under-mentioned portions of Crown Land, on the terms authorized by Government.

Thirty-two allotments of land (30 surveyed and 2 unsurveyed) situated in the Nuwaragampalata division of the Nuwarakalawiya District of the North-Central Province.

Lot.	Village.	Name of Applicant.	Description.	Extent.	
				A.	R. P.
3356	Nuwarawewa	—	Irrigable land	5	1 18
3400	Do.	—	do.	4	1 5
Preliminary plan 1,164.—Kende korale.					
1483	Anuradhapura	—	Paddy land	9	2 0
1480	Timbirikadawala	—	do.	4	2 23
1484	Do.	—	do.	16	1 16
1481	Do.	—	do.	7	1 0
1482	Do.	—	do.	11	3 33
1485	Do.	—	do.	1	2 28
1486	Alankulama	—	do.	16	1 27
1474	Timbirikadawala	—	do.	12	0 34
Preliminary plan 379.—Nuwaragam korale.					
1256	Ralapanawewa	—	Irrigable land	7	0 34
1257	Do.	—	do.	0	2 34
Preliminary plan 369.—Nuwaragam korale.					
1553	Bellankadawala	—	Irrigable land	5	0 37
Preliminary plan 384.—Nuwaragam korale.					
3755	Alutwewa	U. Kapurala	Marshy jungle	1	0 23
Preliminary plan 1,269.—Eppawala korale.					
3670	Eliyadiulwewa	Punchirala Vel-vidane	Low jungle fit for paddy	3	0 10
3668	Do.	Punchirala Vedarala and another	do.	1	0 4
Preliminary plan 1,228.—Eppawala korale.					
3527	Anuradhapura	—	Low jungle	0	0 21
3528	Do.	—	Paddy	0	1 26
3529	Do.	—	Cocoanut	0	0 22
3530	Do.	—	do.	0	1 11
3533	Do.	—	Portion of old bund	0	0 17
Preliminary plan 1,184.—Nuwaragam korale.					
4548	Wambotuwwewa	J. Nambirala	Suitable for paddy	6	0 22
Preliminary plan 1,469.—Wilachchiya korale.					
2862	Ambagahawewa	Sellawannihami and others	Low jungle fit for paddy	24	3 12
Preliminary plan 988.—Kende korale.					
1766	Turuwila	K. Karolis Appu	Irrigable land	16	2 31
Preliminary plan 487.—Nuwaragam korale.					
4611	Galkadawala	Kapuruhami Vel-vidane	Land suitable for paddy	2	0 17
4612	Do.	K. B. Banda and another	do.	9	1 14
4613	Do.	—	do.	1	2 8
4614	Do.	S. Mudalihaimi and another	do.	7	2 6
Preliminary plan 1,489.—Nuwaragam korale.					
4695	Maha-chetuwwewa	K. Ukkurala and another	Land suitable for paddy	2	2 21
Preliminary plan 1,519.—Nuwaragam korale.					
—°	Karambewa	Ukkurala Vel-vidane and five others	Thorny jungle, irrigable	10	0 0
For sale previous to survey.—Nuwaragam korale.					
—°	Tambalagollewa	K. Amarate	Low jungle	7	0 0

Upset price,—Rs. 10 per acre.

* Unsurveyed.

Further information respecting these lands may be obtained from the Surveyor-General, and respecting the conditions of sale from the Government Agent, North-Central Province, Anuradhapura.

By His Excellency the Governor's command,

E. NOEL WALKER,
Colonial Secretary.

No. 976, N.-C. P.

වර්ෂ 1898 ක්වු අගෝස්තු මස-17 වෙනි දින කොළඹ

මහසෙනෙකාරිස්ථානයේසේනේ කන්තෝරුවේදීය.

තුරුමාද දිසාවේ ආණ්ඩුවේ ඒජන්තලත්නාන්සේ විසින් මෙහි පහත සඳහන්වෙන ආණ්ඩුව සත්කම ඉඩම් ආණ්ඩුවේ නියෝගවල ප්‍රකාරයට වර්ෂ 1898 ක්වු ඔක්තෝබර් මස 5 වෙනි දිනවූ බදුද දවල් දෙලඟට අනුරාධපුරේ කවිවේරියේදී වෙන්දේසිකර විකුනනට යෙදෙනවා ඇත.

ලතුරුමාද දිසාවේ නුවරකලාවිය පලාතේ නුවරගම්පලාතේ කොට්ඨාසයේ පිහිටා තිබෙන මැනපු බිම් කැබලි 30ක් සහ නොමැනපු බිම් කැබලි දෙකක්.

සිතියම 1,164. කැදැකෝරලේ.

නො.	ගම.	ඉල්ලුම්කාරයා.	අන්දම.	මහත. අ. රු. ප.
3356	නුවරවැව	—	අස්වැද්දීමට පුළුවන් ඉඩම	5 1 18
3400	එම	—	එම	4 1 5
සිතියම 379. නුවරගම්කෝරලේ.				
1483	අනුරාධපුර	—	කුඹුර	9 2 0
1480	කිඹිටිකඩවල	—	එම	4 2 23
1484	එම	—	එම	16 1 16
1481	එම	—	එම	7 1 0
1482	එම	—	එම	11 3 33
1485	එම	—	එම	1 2 28
1486	ආලන්කලම	—	එම	16 1 27
1474	කිඹිටිකඩවල	—	එම	12 0 34
සිතියම 369.				
1256	රලපතාවැව	—	අස්වැද්දීමට පුළුවන්	7 0 34
1257	එම	—	එම	0 2 34
සිතියම 384.				
1553	බෙල්ලන්කඩවල	—	එම	5 0 37
සිතියම 1,269. එස්පාවෙල කෝරලේ.				
3755	අළුත්වැව	පු. කපුරුල	වගුර	1 0 23
සිතියම 1,228.				
3670	එලිය දිවුල්වැව	පුත්තිරුල වෙල්විදුනේ	වි ගොවිතැනට සුදුසුකැලේ	3 0 10
3668	එම	පුත්තිරුල වෙදුරුල සහ තවත් අයෙක්	එම	1 0 4
සිතියම 1,184. නුවරගම් කෝරලේ.				
3527	අනුරාධපුර	—	සුළුකැලේ	0 0 21
3528	එම	—	කුඹුර	0 1 26
3529	එම	—	පොල්	0 0 22
3530	එම	—	එම	0 1 11
3533	එම	—	—	0 0 17
සිතියම 1,469. විලවිවියකෝරලේ.				
4548	වම්බොටුවැව	ජේ. නඹුරුල	වි ගොවිතැනට සුදුසුඉඩම	6 0 22
සිතියම 988. කැදැකෝරලේ.				
2862	අඹගකැව	සෙල්ලවත්තිනාමි සහ තවත්අය	එම	24 3 12
සිතියම 487. නුවරගම්කෝරලේ.				
1766	තුරුවිල	කේ. කරෙලිය	අස්වැද්දීමටපුළුවන් ඉඩම	16 2 31
සිතියම 1,489.				
4611	ගල්කඩවල	කපුරුගාමි වෙල්විදුනේ	වි ගොවිතැනට සුදුසු ඉඩම	2 0 17
4612	එම	කේ. බී. බන්ධා සහ තවත්අයෙක්	එම	9 1 14
4613	එම	—	එම	1 2 8
4614	එම	ඇස්. මුදලිගාමි සහ තවත්අයෙක්	එම	7 2 6
සිතියම 1,519. නුවරගම්කෝරලේ.				
4695	මහඇඟැවුමැව	කේ. ලක්කුරුල සහ තවත්අයෙක්	එම	2 2 21
—*	කරඹැව	නුවරගම්කෝරලේ. ලක්කුරුල වෙල්විදුනේ සහ තවත් පස්දෙනෙක්	අස්වැද්දීමටපුළුවන් කටු කැලේ	10 0 0
කැදැකෝරලේ:				
—*	කඹිලගොල්ලැව	කේ. අමරනේ	සුළුකැලේ	7 0 0

අක්කරයක් රූපියල් 10යේ පවත් විකුනනට යෙදෙනවා ඇත.
* නොමැනපු ඉඩම්.
මෙම ඉඩම් ගැණ වැඩිදුර කාරණා සර්වේසර්ස්තරුල්ලත්නාන්සේගෙන්ද, විකිනීමේ කොන්දේසිගැණ වැඩිදුර කාරණා අනුරාධපුරේ ඒජන්තලත්නාන්සේගෙන්ද දැනගන්නට පුළුවන.

ගරුකර ආණ්ඩුකාර උතුමානන්වහන්සේගේ ආඥාවලෙස,
ඊ. නොඵල් වාකර්,
මහසෙනෙකාරිස් වම්ම.

No. 977, N.-C. P.

Colonial Secretary's Office,
Colombo, August 17, 1898.

ON Wednesday, October 5, 1898, at 12 o'clock noon, the Government Agent for the North-Central Province will put up to auction, at his office in Anuradhapura, the under-mentioned portions of Crown Land, on the terms authorized by Government.

Fifty-three allotments of land (52 surveyed and 1 unsurveyed) situated in the Kalagampalata division of the Nuwarakalawiya District of the North-Central Province.

Preliminary plan 286.—Negampaha korale.

Lot.	Village.	Description.	Extent. A. R. P.
785½	Maha Ottapahuwa	Irrigable land	1 0 16
Preliminary plan 1,115.—Kelegam korale.			
3189	Kaduruwegama	Irrigable land	3 2 1
Preliminary plan 1,104.—Negampaha korale. Applicant—Tikira.			
3010	Galatabendiwewa	Low jungle	1 2 30
Preliminary plan 1,111.—Kelegam korale. Applicant—Tikirala Vel-vidane and four others.			
3112	Nikawewa	Chena	7 1 3
Preliminary plan 1,160.—Kiralawa korale. Applicant—W. Aluma and others.			
3338	Teldinanwewa	Jungle	3 2 1
Preliminary plan 1,253.—Kiralawa korale. Applicant—T. Kapurala.			
3729	Ihalagama	Land suitable for paddy	4 1 10
Preliminary plan 1,317.—Kelegam korale.			
3920	Kaduruwegama	Land suitable for paddy	7 0 33
3922	Do.	do.	12 0 10
3923	Do.	do.	10 3 0
3924	Do.	do.	7 3 32
3926	Do.	do.	9 2 24
3927	Do.	do.	5 2 20
3928	Do.	do.	12 2 21
3929	Do.	do.	8 2 19
3930	Do.	do.	10 0 34
3932	Do.	do.	10 0 22
3933	Do.	do.	8 2 2
3934	Do.	do.	10 0 0
3935	Do.	do.	9 3 2
3936	Do.	do.	9 0 16
3937	Do.	do.	8 3 23
3938	Do.	do.	10 1 22
3939	Do.	do.	10 1 7
3940	Do.	do.	9 0 37
3941	Do.	do.	9 2 2
3942	Do.	do.	9 3 39
3943	Do.	do.	9 2 6
3944	Do.	do.	9 2 29
3945	Do.	do.	10 0 26
3946	Do.	do.	9 3 34
3947	Do.	do.	9 1 28
3948	Do.	do.	9 2 11
3949	Do.	do.	10 0 23
3950	Do.	do.	9 2 37
3951	Do.	do.	9 2 11
3952	Do.	do.	11 2 12
3953	Do.	do.	9 3 30
3954	Do.	do.	9 2 23
3955	Do.	do.	9 3 14
3956	Do.	do.	10 0 20
3957	Do.	do.	11 3 31
3958	Do.	do.	11 1 4
3959	Do.	do.	10 1 17
3960	Do.	do.	10 0 0
3961	Do.	do.	9 2 13
3962	Do.	do.	13 2 6
3963	Do.	do.	8 1 16
3964	Do.	do.	9 1 21
3965	Do.	do.	7 1 31
3966	Do.	do.	8 0 0
3967	Do.	do.	10 1 13
3968	Do.	do.	8 3 30

For sale previous to survey.—Maminiya korale.
Applicant—Janguwa Henaya.

Lot.	Village.	Description.	Extent. A. R. P.
—	Kirimetiya	Low jungle	2 0 0
Unsurveyed.			

Upset price,—Rs. 10 per acre.

Lands described in preliminary plan 1,317 are benefited by the restoration of Kalawewa and its Yoda-ela, and are subject to an annual irrigation rate of Re. 1 per acre, payable by the purchasers.

Further information respecting these lands may be obtained from the Surveyor-General, and respecting the conditions of sale from the Government Agent, North-Central Province.

By His Excellency the Governor's command,

E. NOEL WALKER,
Colonial Secretary.

No. 977, N.-C. P. වසී. 1898 ස්වු අගෝස්තු මස 17 වෙනි දින කොළඹ මහ සෙනුකාරිපුත්තානසේනේ කන්තෝරුවේදී.

දුරුමුදු දිසාවේ ආණ්ඩුවේ මහජනතලානාන් සේ පිසිත් වෙති පහත සඳහන්වෙහ ආණ්ඩුව සත්කක ඉඩම් ආණ්ඩුවේ නියෝගවල ප්‍රකාරයට වසී 1898 ස්වු මක්කෝවර් මස 5 වෙනි දින වදාද අනු රාධපුරේ කවිවේරියේදී වෙන්දේසිකර විකුණනට සූදෙහවා ඇත.

දුරුමුදු දිසාවේ නුවරකලාමා සලානේ කලාගම් පලාත කොට්ඨාසයේ පිහිටා තිබෙන මෑත පු 52ක් සහ කොමෑනපු කිමිකෑබෙල්ලක්ද.

පිහිටම 236. නැගම්පහකෝරලේ.
අයිතිකම කියන්නා—ආණ්ඩුව.
මේ ඉඩමවලට ඉල්ලම්කාරයෙක් නැත.

නො: ගම. අන්දම. මහත. අ. රු. ප.
785½ මහමිනාපනුව අස්වද්දන්වපු වත් කිම 1 0 16

3189 පිහිටම 1,115. කලාගම්කෝරලේ. කදුරුවගම අස්වද්දන්වපු වත් කිම 3 2 1

3010 පිහිටම 1,104. නැගම්පහකෝරලේ. ඉල්ලම්කාරයා—විකිරු. ගලටබැදිවැව සුඵකෑලේ 1 2 30

3112 පිහිටම 1,111. කලාගම්කෝරලේ. ඉල්ලම්කාරයා—විකිරුල වෙල්පිදුනේ සහ තවත් හතරදෙනෙක්. නිකවැව හේන 7 1 3

3338 පිහිටම 1,160. කිරලව කෝරලේ. ඉල්ලම්කාරයා—බිඹිලිව. අරුමා සහ තවත් අය. කෙල්දිනස්වැව කෑලේ 3 2 17

3729 පිහිටම 1,253. ඉල්ලම්කාරයා—වි. කපුරුල. ඉහලගම වි. ගොවිතැනට පුදුසු ඉඩම 4 1 10

3920 පිහිටම 1,317. කලාගම්කෝරලේ. මේ ඉඩමවලට ඉල්ලම්කාරයෙක් නැත. ඉහලගම වි. ගොවිතැනට පුදුසු ඉඩම 7 0 33

3922 එම එම 12 0 10
3923 එම එම 10 3 0
3924 එම එම 7 3 22
3926 එම එම 9 2 24
3927 එම එම 5 2 20

නො.	ගම.	අක්ෂම.	මහක.	අ. රු. ප.	නො.	ගම.	අක්ෂම.	මහක.	අ. රු. ප.
3928	ඉහලගම	වී ගොවිතැනට	සුදුසු ඉඩම	12 2 21	3960	ඉහලගම	වී ගොවිතැනට	සුදුසු ඉඩම	10 0 0
3929	එම	එම	එම	8 2 19	3961	එම	එම	එම	9 2 13
3930	එම	එම	එම	10 0 34	3962	එම	එම	එම	13 2 6
3932	එම	එම	එම	10 0 22	3963	එම	එම	එම	8 1 16
3933	එම	එම	එම	8 2 2	3964	එම	එම	එම	9 1 21
3934	එම	එම	එම	10 0 0	3965	එම	එම	එම	7 1 31
3935	එම	එම	එම	9 3 2	3966	එම	එම	එම	8 0 0
3936	එම	එම	එම	9 0 16	3967	එම	එම	එම	10 1 13
3937	එම	එම	එම	8 3 23	3968	එම	එම	එම	8 3 30
3938	එම	එම	එම	10 1 22					
3939	එම	එම	එම	10 1 7					
3940	එම	එම	එම	9 0 37					
3941	එම	එම	එම	9 2 2					
3942	එම	එම	එම	9 3 39					
3943	එම	එම	එම	9 2 6					
3944	එම	එම	එම	9 2 29					
3945	එම	එම	එම	10 0 26					
3946	එම	එම	එම	9 3 34					
3947	එම	එම	එම	9 1 28					
3948	එම	එම	එම	9 2 11					
3949	එම	එම	එම	10 0 23					
3950	එම	එම	එම	9 2 37					
3951	එම	එම	එම	9 2 11					
3952	එම	එම	එම	11 2 12					
3953	එම	එම	එම	9 3 30					
3954	එම	එම	එම	9 2 23					
3955	එම	එම	එම	9 3 14					
3956	එම	එම	එම	10 0 20					
3957	එම	එම	එම	11 3 31					
3958	එම	එම	එම	11 1 4					
3959	එම	එම	එම	10 1 17					

මාමි කියා කෙරුණේ මැනීමට මත්කෙස් විකිනීමට.
 ඉල්ලීමකාරයා—ජන්ගු වාහෙකයා.
 * කිරිමැවියාව සුළු කැලේ 2 0 0
 * නොමැත පු.
 අක්කරයක් රූපියල් දහයේ පටන් විකුණනට යෙදෙනවා ඇත.
 නොමිමර 1317 හේ ජලාන කඩදාසියේ ජෙන ඉඩම් කලාවැවෙන් සහ යෝදාලෙකුන් පුයෝජන ලබන බැවින් අක්කරයට අවිරුද්ධව රූපියල් 1 බැගින් ඒ ඉඩම්වලට ගැනුණකාරයින් විසින් වතුර බිඳ ද ගෙවන්ටත් ඔහුය.
 මෙම ඉඩම් ගැන වැඩිදුර කාරණා සර්වේෂර්ජන්ගල් උත්තාන්සේගෙන්ද, විකිනීමේ කොන්දේසිය ගැන උතුරුමැද දිසාවේ ආණ්ඩුවේ මහජනතලාන්තාන්සේගෙන්ද දැනගන්නට පුළුවන.
 ආණ්ඩුකාර උතුමානන්වගන්සේගේ ආඥාවලස,
 ජ. නොඑල් වානර්,
 මහසෙක්කාරිය වම්න.

No. 978, N.-C. P.

Colonial Secretary's Office,
 Colombo, August 18, 1898.

ON Wednesday, September 28, 1898, at 12 o'clock noon, the Government Agent for the North-Central Province will put up to auction, at Minneriya, the under-mentioned portions of Crown Land, on the terms authorized by Government.

An allotment of land situated in the Megoda pattuwa division of the Tamankaduwa district of the North-Central Province.

For sale previous to survey—Megoda pattuwa.

Village.	Claimant—Crown. Name of Applicant.	Description.	Extent. A. R. P.
Topawewa at 15th milepost, Habarana-Topawewa road	Allis Appu	Low jungle	10 0 0

Upset price,—Rs. 10 per acre.

Further information respecting this land and conditions of sale may be obtained from the Government Agent, North-Central Province.

By His Excellency the Governor's command,
 E. NOEL WALKER,
 Colonial Secretary.

No. 978, N.-C. P.

වම් 1898 ක්වූ අගෝස්තු මස 17 වෙනි දින කොළඹ මහසෙක්කාරිය උත්තාන්සේගේ කන්කෝරුවේදීය.

උතුරුමැද දිසාවේ ජනතලාන්තාන්සේ විසින් මෙහි පහත සඳහන්වෙන ආණ්ඩුව සන්තක ඉඩම ආණ්ඩුවේ කියෝගවල පුකාරයට වම් 1898 ක්වූ ස.ජනාමිච්ච මස 28 වෙනි දිනවූ බදාදා දවල් 12 ව මත්කෙරියේදී වෙන්දේසිකර විකුණනට යෙදෙනවා ඇත.

උතුරුමැද දිසාවේ නමන්කඩුව පලාතේ මෙහොඩිපත්තුවේ කොවිඨාසයේ පිහිටා තිබෙන බිම්කැබෙලි 1ක්.

ගම.	කොමැනපු ඉඩම.	මෙහොඩිපත්තුව.	අයිතිකම කිහිපයා—ආණ්ඩුව.	මහක.
ගම.	ඉල්ලීමකාරයා.	අක්ෂම.	අ. රු. ප.	
කෝපාවැවේ ගවරන හිට කෝපා වැවට යන පාර 15 කනුව ලහ අක්කරයක් රූපියල් 10යි.	අල්ලීස්අපු	ලඳු බිම	10 0 0	

මේ ඉඩම ගැන සහ විකිනීමේ කොන්දේසි ගැන කාරයා උතුරුමැද දිසාවේ ජනතලාන්තාන්සේගෙන් දැනගන්නට පුළුවන.

ගරුකර ආණ්ඩුකාර උතුමානන්වගන්සේගේ ආඥාවලස,
 ජ. නොඑල් වානර්,
 මහසෙක්කාරිය වම්න.

No. 979, N.-C. P.

Colonial Secretary's Office,
Colombo, August 18, 1898.

ON Wednesday, September 28, 1898, at 12 o'clock noon, the Government Agent for the North-Central Province will put up to auction, at Minneriya, the under-mentioned portions of Crown Land, on the terms authorized by Government.

Seventeen allotments of land situated in the Tamankaduwa division of the North-Central Province.

Preliminary plan 288.—Megoda pattuwa.

Lot.	Village.	Name of Applicant.	Description.	Extent.		
				A.	R.	P.
1111	Gallella	Kader Meera Odear and others Preliminary plan 302.—Megoda pattuwa.	Paddy field	23	3	31
1140	Gallella	Kader Meera Odear and others	Paddy field	26	1	7
1141	Do.	do.	do.	26	0	0
1162	Velankadu	Preliminary plan 313.—Megoda pattuwa. Avaladi Odear	Paddy field	1	2	28
2937	Pudu-ur	Preliminary plan 1,038.—Megoda pattuwa. K. Segu Meedin	Jungle	6	2	39
2941	Pudu-ur	Preliminary plan 1,042.—Megoda pattuwa. A. Mira Kandu	Garden	0	1	3
2944	Do.	Asanpillai Marikkan and others	Open land	11	3	16
2945	Do.	Meera Lebbe Marikkan	do.	4	3	6
1117	Mutukal	Preliminary plan 292.—Egoda pattuwa. Pattiniar Sellappa	Paddy field	3	0	21
1123	Alinchipotana	Preliminary plan 296.—Egoda pattuwa. Mohamedo Meydin and others	Paddy field	23	3	30
1154	Karapolai	Preliminary plan 307.—Egoda pattuwa. Pattiniar Vattai Vidane	Paddy field	4	2	31
1165	Alinchipotana	Preliminary plan 316.—Egoda pattuwa. Meera Lebbe Fakir	Paddy field	1	3	25
1164	Samanputi	Preliminary plan 315.—Egoda pattuwa. Velan Talan and others	Paddy field	2	1	20
1152	Samanputi	Preliminary plan 306.—Egoda pattuwa. W. Kanawadi	Paddy field	5	1	0
1153	Do.	Velan Kasey and others	do.	31	1	16
2146	Manampitiya	Preliminary plan 619.—Egoda pattuwa. Sinnatampi Odear	Jungle fit for paddy	8	1	19
2149	Manampitiya	Preliminary plan 622.—Egoda pattuwa. Sinnatampi Odear	Jungle fit for paddy	5	1	12

Upset price,—Rs. 10 per acre.

Further information respecting these lands may be obtained from the Surveyor-General, and respecting the conditions of sale from the Government Agent, Anuradhapura.

By His Excellency the Governor's command,
E. NOEL WALKER,
Colonial Secretary.

No. 979, N.-C. P.

වම් 1898 ක්වු අගෝස්තු මස 18 වෙනි දින කොළඹ

මහසෙක්කාරිස්ථලන්තාන්සේගේ කන්තෝරුවේදිස.

දුරුවේදි දිසාවේ ආණ්ඩුවේ ඒකස්ථලන්තාන්සේ විසින් මෙහි පහත සඳහන්වෙන ආණ්ඩුව සන්තක ඉඩම් ආණ්ඩුවේ නියෝගවල ප්‍රකාරයට වම් 1898 ක්වු සැප්තැම්බර් මස 28 වෙනි දින වු බදාදා දවල් 12ව මිත්තේරියේදි මෙන්දේසිකර විකුණන්නට යෙදෙනවා ඇත.

උතුරුවේදි දිසාවේ හමත්තඩ පලාතේ කොට්ඨාසයේ පිහිටා තිබෙන බිම්කැබලි 17ක්.

සිතියම 228. මෙහොඩපත්තුව.

නො.	ගම.	ඉල්ලුම්කාරයා.	අත්දම.	මහස.
				අ. රු. ප.
1111	ගල්ලාල්ල	කාදර්මිරු උඩසාර් සහ තවත් සිතියම 302.	කුඹුර	23 3 31
1140	එම	කාදර්මිරු උඩසාර් සහ තවත්	එම	26 1 7
1141	එම	එම	එම	26 0 0
1162	වෙලන්කඩු	සිතියම 313. අවලකි උඩසාර්	එම	1 2 28
2937	පුදුර	සිතියම 1,038 කේ. සේගුම්දිත්	කැලේ	6 2 39
2941	කේ. සේගුම්දිත්	සිතියම 1,042. ඒ. උරුකත්තුව	වත්ත	0 1 3
2944	එම	අසන්පුල්ලේ මරික්කන් සහ	එලියක බිම	11 3 16
2945	එම	මිරලෙබ්බේ මරික්කාර්	එම	4 3 6

කො.	ගම.	ඉල්ලුම්කාරකා.	අන්දම.	මගක. අ. රු. ප.
1117	මුතුකල්	සිතියම 292. එගොඩපත්තුව. පත්තිනියාර් සෙල්ලපො	අඹුර	3 0 21
1123	අලි-විපොකාන	සිතියම 296. මුහම්මද් මෙසියදීන් සහ. මවුන්ත	එම	23 3 30
1154	කරපොලෙඹි	සිතියම 307. පත්තිනියාර්වට්ටිදියෝ	එම	4 2 31
1165	අලි-විපොකාන	සිතියම 316. මිරලෙඹිඹේ පකිර්	එම	1 3 25
1164	සමන්පුටි	සිතියම 315. වේලන්තාලන් සහ තවත් අය	එම	2 1 20
1152	එම	සිතියම 306. ඩබ්ලිව්. කනවදි	අඹුර	5 1 0
1153	එම	වේලන්කාසි සහ තවත්	එම	31 1 16
2146	මත්තමපිටිය	සිතියම 619. සිත්තනමඹි උඩයාර්	වියට ගොදු බිම	8 1 19
2149	එම	සිතියම 622. සිත්තනමඹි උඩයාර්	එම	5 1 12

විකිනීමේ ගණන අක්කරයක් රුපියල් 10 ගනනේය.

මෙම ඉඩම් ගැණ වැඩිදුර කාරණා සර්වේයර්පකරුලන්කාන්සේගෙන්ද, විකිනීමේ කොන්දේසි ගැණ කාරණා උතුරුමැද දිසාවේ ආණ්ඩුවේ ඒජන්තරුන්කාන්සේගෙන්ද දැනගත්ව පුළුවන.

ගරුකර ආණ්ඩුකාර උතුමානන්වනන්සේගේ ආඥාවලස,
ජ. කොළිල් වාකර්,
මහසෙනුකාරිස් වමින.

LAND SALES IN THE PROVINCE OF SABARAGAMUWA.

No. 291, P. OF S.

Colonial Secretary's Office,
Colombo, August 18, 1898.

ON Friday, November 25, 1898, at 1 o'clock P.M., the Assistant Government Agent for the Kegalla District of the Province of Sabaragamuwa will put up for sale, at his office in Kegalla, the under-mentioned portions of Crown Land, on the terms authorized by Government.

Twenty-four allotments of land situated in the Kegalla District of the Province of Sabaragamuwa.

Preliminary plan 7,991.—Galboda korale, Egodapota pattuwa.
Situation—Attangoda.

Lot.	Name of Land.	Description.	Extent.			Upset Price per Acre. Rs.
			A.	R.	P.	
5225	Pinnalandamukalana	Forest (for sale)	6	2	9	100
5227	Unapanduragawamukalana	do.	16	1	8	100
5228	Welehenamukalana	do.	2	1	22	100
5230	Nakanuwamukalana	do.	0	2	7	100
5231	Annasigalagawamukalana	do.	3	0	33	100
5232	Kudumirisemukalana	do.	4	1	37	100
5233	Potudeniya mukalana	do.	2	1	22	100
5234	Potudeniya hena	Chena (for sale)	2	1	10	100
5235	Atugodayayamukalana	Forest (do.)	16	3	30	100
5236	Dodangahamulatennamukalana	do.	2	3	20	100
5237	Karadiyagallamukalana	do.	1	0	34	100
5238	Beliattagawamukalana	do.	3	2	11	100
M 441	Diyanawattahena	do.	3	0	27	100
5239	Sulabendimukalana	do.	10	0	15	100
5240	Kapukotuwamukalana	do.	8	3	8	100
5241	Godapalayaya amunemukalana	do.	4	3	20	100
N 441	Vaniwelgollehena	do.	1	1	31	100
O 441	Totillagollahena	do.	1	3	11	100
5242	Andiyadeniyamukalana	do.	2	0	6	100

Preliminary plan 646.—Kinigoda korale, Walgam pattuwa.
Situation—Madana.

Lot.	Name of Land.	Description.	Extent.			Upset Price per Acre. Rs.
			A.	R.	P.	
1975	Wagollemukalana	Forest (for sale)	1	2	13	15
1976	do.	do.	1	2	24	15
1978	Yakambagahamulahena	Forest and chena (for sale)	12	0	8	15

Preliminary plan 730.—Kinigoda korale, Meddemedaliya pattuwa.
Situation—Malakariya.

J 90	Panawellagahamulahena	Chena (for sale)	0	3	18	25
K 90	Gaskadurugahamulahena	do.	0	3	19	25

Further information regarding these lands may be obtained from the Surveyor-General, and respecting the conditions of sale from the Assistant Government Agent, Kegalla.

By His Excellency the Governor's command,

E. NOEL WALKER,
Colonial Secretary.

No. 291, P. OF S.

වම් 1898 ක්වූ අගෝස්තු මස 20 වෙනි දින කොළඹ
මහසෙනෙවුකාරීස්ථානයේ කන්තෝරුවේදී.

සබරගමු දිසාවේ කැගල්ල දිස්ත්‍රික්කයේ උපඵ්ජන්තලත්තාන්සේ විසින් මෙහි පහත සඳහන්වූ ආණ්ඩුව සත්කම ඉඩම් ආණ්ඩුවේ නියෝගවල ප්‍රකාරයට වම් 1898 ක්වූ නොවැම්බු මස 25 වෙනි දිනවූ සිකුරුදු සවස එකම කැගල්ලේ කවිවේරියේදී වෙන්දේසිකර විකුණන්නට යෙදෙනවා ඇත.

සබරගමු දිසාවේ කැගල්ල පලාතේ පිහිටා තිබෙන බිම්කැබ්ලි 24යි.

සිතියම 7,991. ගල්බඩකෝරලේ එගොඩපොතපත්තුවේ.

නො.	ඉඩමේ නම.	තිබෙන ස්භාන.	අන්දම.	මහත.		අක්කර ගන මිල.
				අ.	රු. ප.	
5225	පිත්තලන්දේමුකලාන	අත්තනගොඩ	මුකලාන (පිකිනිමට)	6	2 9	100
5227	උතපදුරගාවා මුකලාන	එම	එම (එම)	16	1 8	100
5228	වැලේසේනේමුකලාන	එම	එම (එම)	2	1 22	100
5230	නාකනුවමුකලාන	එම	එම (එම)	0	2 7	100
5231	අත්තාසිගලගාවා මුකලාන	එම	එම (එම)	3	0 33	100
5232	කුඩුමිරියේමුකලාන	එම	එම (එම)	4	1 37	100
5233	පොතුදෙතියේමුකලාන	එම	එම (එම)	2	1 22	100
5234	පොතුදෙතියේසේන	එම	සේන (එම)	2	1 10	100
5235	අටුගොඩසායේමුකලාන	එම	මුකලාන (එම)	16	3 30	100
5236	දෙඩන්ගහමුලකැත්තේමුකලාන	එම	එම (එම)	2	3 20	100
5237	කරදිගොල්ලේමුකලාන	එම	එම (එම)	1	0 34	100
5238	බෙලිඅත්තනාවා මුකලාන	එම	එම (එම)	3	2 11	100
M 441	දිසනාවත්තේසේන	එම	එම (එම)	3	0 27	100
5239	ඵලාවැදිමුකලාන	එම	එම (එම)	10	0 15	100
5240	කපුකොටුවමුකලාන	එම	එම (එම)	8	3 8	100
5241	ගොඩපොලසායේඅමුනේ මුකලාන	එම	එම (එම)	4	3 20	100
N 441	වෙනිවැල්ලොල්ලේසේන	එම	එම (එම)	1	1 31	100
O 441	නොට්ල්ලොල්ලේසේන	එම	එම (එම)	1	3 11	100
5242	ආත්තිසාදෙතියේමුකලාන	එම	එම (එම)	2	0 6	100

සිතියම 646. කිනිගොඩකෝරලේ වල්ගම්පත්තුවේ.

1975	වාගොල්ලේමුකලාන	මාදන	එම (එම)	1	2 13	15
1976	එම	එම	එම (එම)	1	2 24	15
1978	කකඩගහමුලසේන	එම	එම සහ සේන (එම)	12	0 8	15

සිතියම 730. මැදදේමැදිලොපත්තුවේ.

T 90	පනාවැල්ලගහමුලසේන	මාලකාරිය	සේන (එම)	0	3 18	25
K 90	පස්කදුරුගහමුලසේන	එම	එම (එම)	0	3 19	25

මෙම ඉඩම් ගැණ වැඩිදුර කාරණ සර්වේයර්ජනරාල්ලත්තාන්සේගෙන්ද, පිකිනිමේ කොන්දේසි ගැණ කාරණ කැගල්ලේ ආණ්ඩුවේ උපඵ්ජන්තලත්තාන්සේගෙන්ද දැනගන්නට පුළුවන.

ගරුභර ආණ්ඩුකාර උතුරුතත්තනසේනේ ආඥාවලස,

ජ. නොඵල් වාකර්,
මහසෙනෙවුකාරීස් වම්ත.

NOTICE UNDER ORDINANCE No. 1 OF 1897.

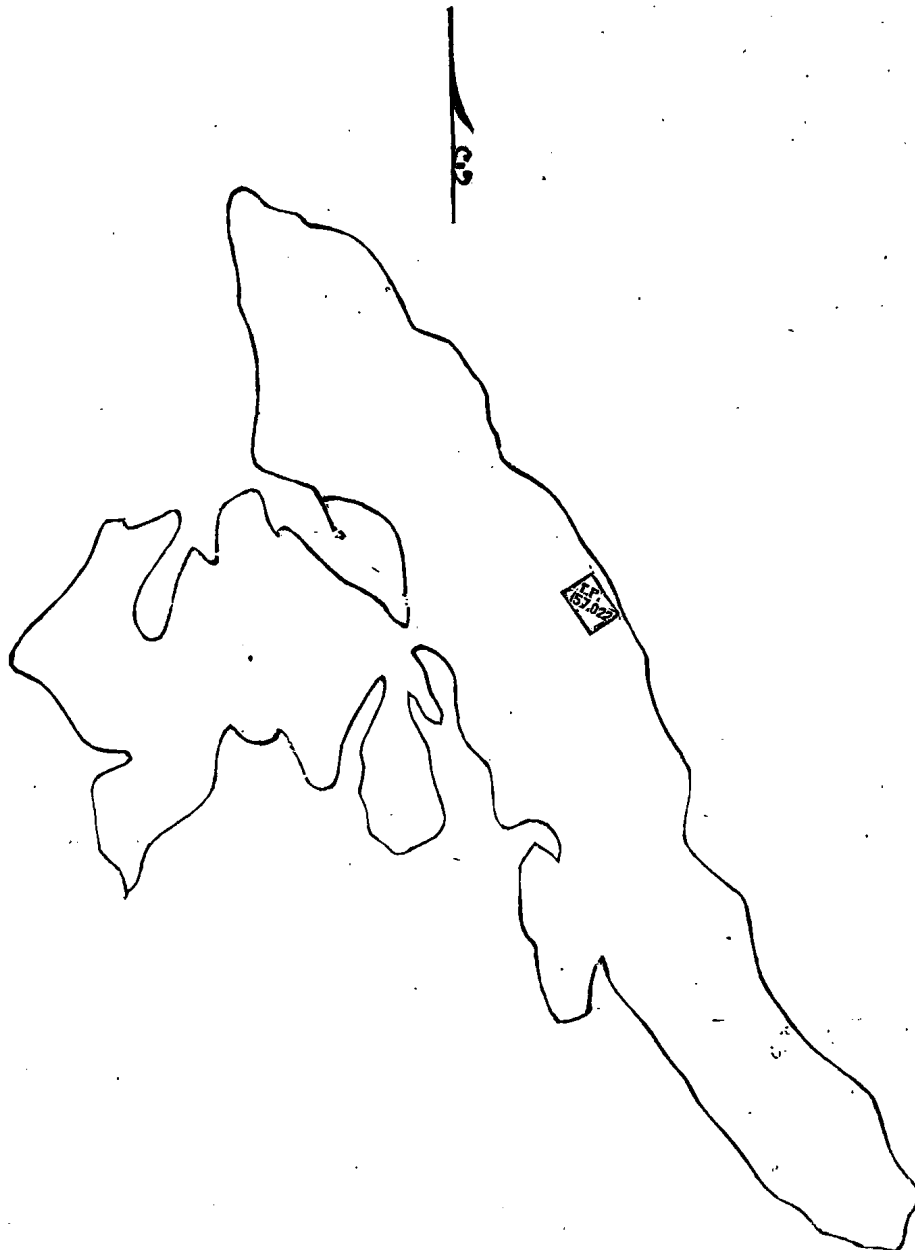
[An Ordinance relating to Claims to Forest, Chena, Waste, and Unoccupied Lands.]

Order under Section 2 of Ordinance No. 1 of 1897, declaring the Land to be Crown Property.

In the matter of land commonly called and known as Peragasketiya forest, situate in the village of Diviture in the Galle-Gangaboda pattu, in the Southern Province, and of the Ordinance No. 1 of 1897.

THE notice required by section 1 of the Ordinance No. 1 of 1897 having been duly published in the *Government Gazette* and in two of the newspapers published in the Island, the first of such publications in the said *Gazette* having been in the *Gazette* No. 5,544, dated April 15, 1888, and no claim having been made to the said land or to any interest therein within the period of three months from the said date of the said notice :

I, Herbert Wace, Government Agent of the Southern Province, under and by virtue of the powers vested in me in that behalf by section 2 of the said Ordinance, do hereby on this Fifteenth day of July, 1898, order and declare that the said land, commonly called and known as Peragasketiya forest, situate in the village of Diviture in the Galle-Gangaboda pattu, in the Southern Province, and shown as lots 335 and 431 in village plan dated July 23, 1861, and lot No. 7,427 in preliminary plan No. 3,238 of lands situate in the said village, a certified copy whereof is hereunto.



annexed, and containing in extent about 177 acres exclusive of land described in title plan No. 157,022, and bounded as follows: on the north by Denuahenaliyaddakumbura and Peragasketiyakumbura, on the south by Sooriellewilla and Peragasketiyakumbura; on the east by Peragasketiyakumbura; and on the west by Demahenaliyaddakumbura, Borakada, Udumulla, Egodawilla, and Sooriellewilla, and land described in title plan No. 149,484—is the property of the Crown.

Galle Kachcheri,
The 15th day of July, 1898.

H. WACE,
Government Agent.

Order under Section 2 of Ordinance No. 1 of 1897, declaring the Land to be Crown Property.

In the matter of land commonly called and known as Gulane and Nagas, situate in the village of Diviture in the Galle-Gangaboda pattu, in the Southern Province, and of the Ordinance No. 1 of 1897.

THE notice required by section 1 of the Ordinance No. 1 of 1897 having been duly published in the *Government Gazette* and in two of the newspapers published in the Island, the first of such publications in the said *Gazette* having been in the *Gazette* No. 5,544 dated the 15th April, 1898, and no claim having been made to the said land or to any interest therein within the period of three months from the said date of the said notice:

I, Herbert Wace, Government Agent of the Southern Province, under and by virtue of the powers vested in me in that behalf by section 2 of the said Ordinance, do hereby on this Fifteenth day of July, 1898, order and declare that the said land, commonly called and known as Gulane and Nagas, situate in the village of Diviture in the Galle-Gangaboda pattu, in the Southern Province, and shown as lots 383, 379, 533, 532, and 375 in village plan dated July 23, 1861, and lot No. 2,142 in preliminary plan No. 1,660 of lands situate in the said village, a certified copy whereof is



Surveyor-General's Office,
Colombo, September 30, 1897.

P. D. WARREN,
Assistant Surveyor-General.

hereunto annexed, and containing in extent about 230 acres, exclusive of land described in title plan No. 145,334, and bounded as follows: on the north by Weralugahawatta and Weralugahakumbura; on the south by Beliattalanga-wella, Goroggahawatta, Nagaskandewatta, and Gulaewatta; on the east by Halgahawillakumbura, Nagaswatta, and Eliyawatta; and on the west by lands described in title plans Nos. 141,146 and 149,482, Gonagalalangawela, and land described in title plan No. 155,625—is the property of the Crown.

Galle Kachcheri,
The 15th day of July, 1898.

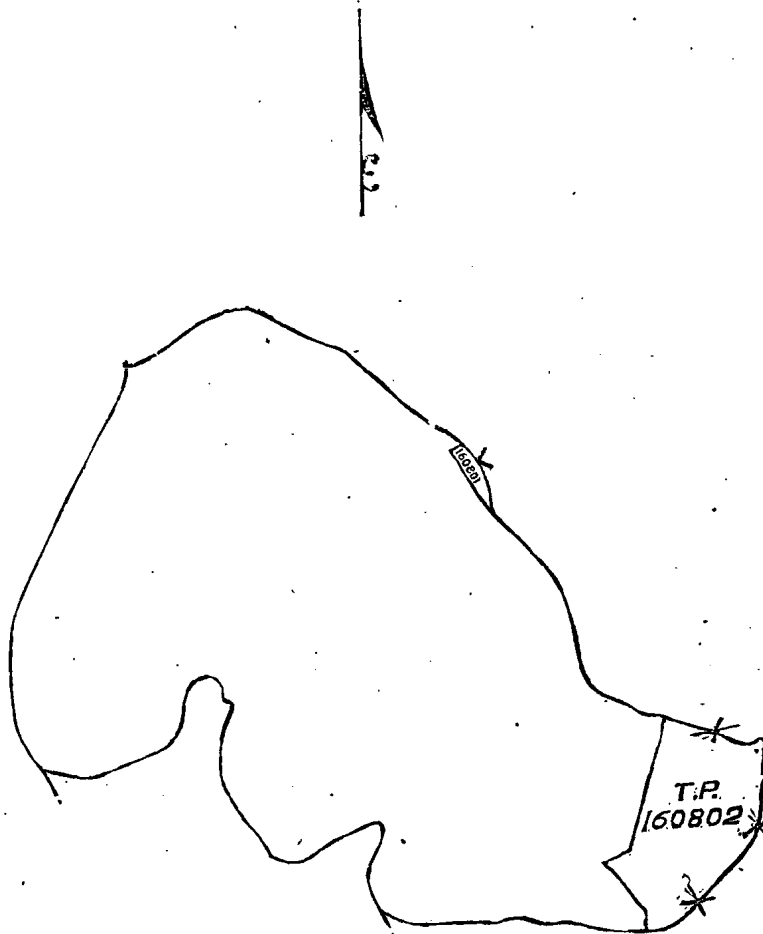
H. WACE,
Government Agent.

Order under Section 2 of Ordinance No. 1 of 1897, declaring the Land to be Crown Property.

In the matter of land commonly called and known as Madawillebedda forest, situate in the village of Diviture in the Galle-Gangaboda pattu, in the Southern Province, and of the Ordinance No. 1 of 1897.

THE notice required by section 1 of the Ordinance No. 1 of 1897 having been duly published in the *Government Gazette* and in two of the newspapers published in the Island, the first of such publications in the said *Gazette* having been in the *Gazette* No. 5,544, dated April 15, 1898, and no claim having been made to the said land or to any interest therein within the period of three months from the said date of the said notice :

I, Herbert Wace, Government Agent of the Southern Province, under and by virtue of the powers vested in me in that behalf by section 2 of the said Ordinance, do hereby on this Fifteenth day of July, 1898, order and declare that the said land, commonly called and known as Madawillebedda forest, situate in the village of Diviture in the Galle-Gangaboda pattu, in the Southern Province, and shown as lot 126 in village plan dated July 23, 1861, and lots



Surveyor-General's Office,
Colombo, September 30, 1897.

P. D. WARREN,
Assistant Surveyor-General.

8,648, 8,652, 8,653, 8,654, 8,649, and 8,650 in preliminary plan No. 3,580 of lands situate in the said village, a certified copy whereof is hereunto annexed, and containing in extent about 40 acres, and bounded as follows: on the north by Milleathakumbura, on the south by Madawillekumbura, on the east by Milleathakumbura and lands described in title plans 160,801 and 160,802, and on the west by Madanillewille Crown forest—is the property of the Crown.

Galle Kachcheri,
The 15th day of July, 1898.

H. WACE,
Government Agent.

Order under Section 2 of Ordinance No. 1 of 1897, declaring the Land to be Crown Property.

In the matter of land commonly called and known as Kiribatawila forest, situate in the village of Diviture in the Galle-Gangaboda pattu, in the Southern Province, and of the Ordinance No. 1 of 1897.

THE notice required by section 1 of the Ordinance No. 1 of 1897 having been duly published in the *Government Gazette* and in two of the newspapers published in the Island, the first of such publications in the said *Gazette* having been in the *Gazette* No. 5,544, dated April 15, 1898, and no claim having been made to the said land or to any interest therein within the period of three months from the said date of the said notice :

I, Herbert Wace, Government Agent of the Southern Province, under and by virtue of the powers vested in me in that behalf by section 2 of the said Ordinance, do hereby on this Fifteenth day of July, 1898, order and declare that the said land, commonly called and known as Kiribatawila forest, situate in the village of Diviture in the Galle-Gangaboda pattu, in the Southern Province, and shown as lots 717, 702, 719, and 731 in village plan dated July 23, 1861, and lots 1,663, 1,664, and 1,665 in preliminary plan No. 1,628 and lot 8,909 in preliminary plan No. 3,673 of lands



Surveyor-General's Office,
Colombe, October 12, 1897.

P. D. WARREN,
Assistant Surveyor-General.

situate in the said village, a certified copy whereof is hereunto annexed, and containing in extent about 140 acres, and bounded as follows: on the north by Nadungahakumbura; on the south by Kiribatawila; on the east by Allihelakumbura, land described in title plan No. 161,899, and Kongalgediyalangawela; and on the west by Kanugawa Udumulla and lands described in title plans Nos. 157,062 and 157,063—is the property of the Crown.

Galle Kachcheri,
The 15th day of July, 1898.

H. WACE,
Government Agent.

Order under Section 2 of Ordinance No. 1 of 1897, declaring the Land to be Crown Property.

In the matter of land commonly called and known as Bokarooketiya forest, situate in the village of Diviture in the Galle-Gangaboda pattu, in the Southern Province, and of the Ordinance No. 1 of 1897.

THE notice required by section 1 of the Ordinance No. 1 of 1897 having been duly published in the *Government Gazette* and in two of the newspapers published in the Island, the first of such publications in the said *Gazette* having been in the *Gazette* No. 5,545, dated the 22nd April, 1898, and no claim having been made to the said land or to any interest therein within the period of three months from the said date of the said notice:

I, Herbert Wace, Government Agent of the Southern Province, under and by virtue of the powers vested in me in that behalf by section 2 of the said Ordinance, do hereby on this Twenty-fifth day of July, 1898, order and declare that the said land, commonly called and known as Bokarooketiya forest, situate in the village of Diviture in the Galle-Gangaboda pattu, in the Southern Province, and shown as lots 250 and 253 in village plan dated 23rd



Lots 250 and 253

Surveyor-General's Office,
Colombo, January 13, 1898.

P. D. WARREN,
Assistant Surveyor-General.

July, 1861, of lands situate in the said village, a certified copy whereof is hereunto annexed, and containing in extent about 25 acres, and bounded as follows : on the north by Bokarooketiyakumbura ; on the south by Bokaroodeniya korale Andey Pahalakumbura ; on the east by Duwapara-addarakumbura ; and on the west by portion of Bokarooketiya forest—is the property of the Crown.

Galle Kachcheri,
The 25th day of July, 1898.

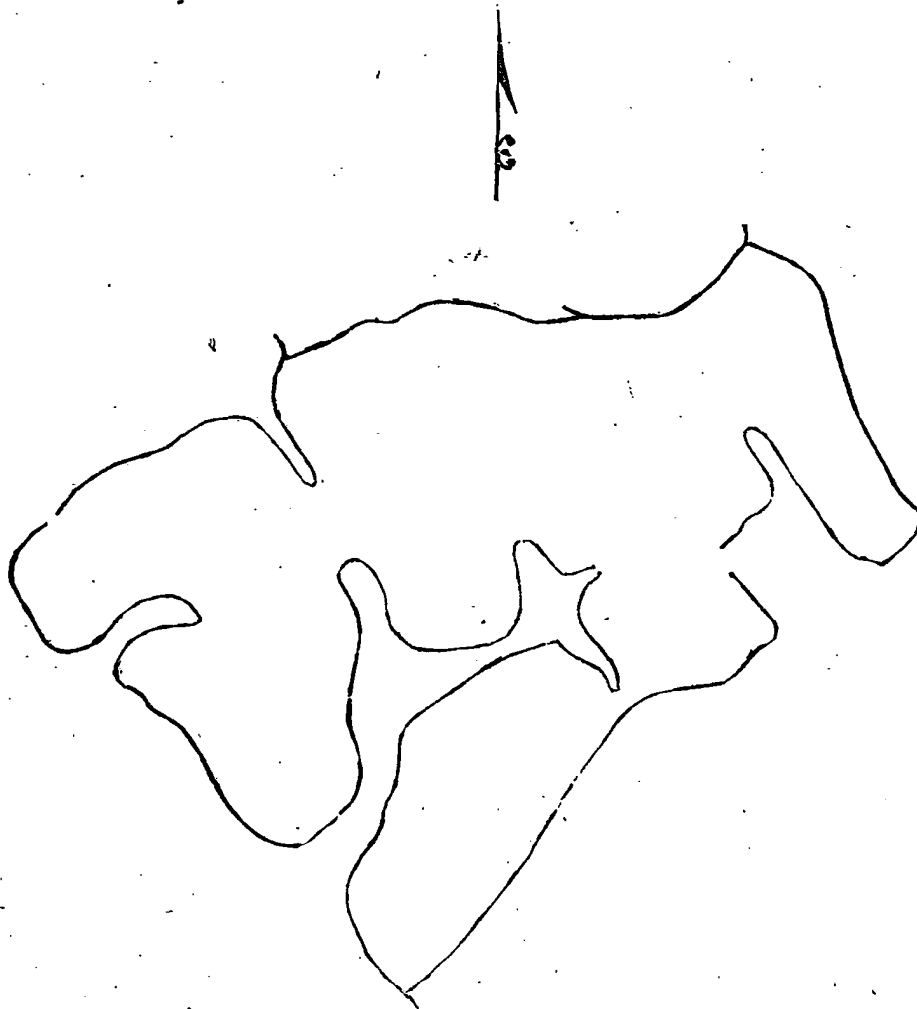
H. WACE,
Government Agent.

Order under Section 2 of Ordinance No. 1 of 1897, declaring the Land to be Crown Property.

In the matter of land commonly called and known as Horawahallaybedda, situate in the village of Diviture in the Galle-Gangaboda pattu, in the Southern Province, and of the Ordinance No. 1 of 1897.

THE notice required by section 1 of the Ordinance No. 1 of 1897 having been duly published in the *Government Gazette* and in two of the newspapers published in the Island, the first of such publications in the said *Gazette* having been in the *Gazette* No. 5,545, dated April 22, 1898, and no claim having been made to the said land or to any interest therein within the period of three months from the said date of the said notice :

I, Herbert Wace, Government Agent of the Southern Province, under and by virtue of the powers vested in me in that behalf by section 2 of the said Ordinance, do hereby on this Twenty-fifth day of July, 1898, order and declare that the said land, commonly called and known as Horawahallaybedda, situate in the village of Diviture in the Galle-Gangaboda pattu, in the Southern Province, and shown as lots 297, 268, 271, 274, and 299 in village plan



Lots 297, 268, 271, 274, and 299

Surveyor-General's Office,
Colombo, January 13, 1898.

P. D. WARREN,
Assistant Surveyor-General.

dated July 23, 1861, of lands situate in the said village, a certified copy whereof is hereunto annexed, and containing in extent about 50 acres, and bounded as follows: on the north by Horawahallaykumbura, on the south by Duvapara-
addarakumbura and Maluwala Ihalawatta, on the east by Maluwala Ihalawatta and land described in title plan No. 149,668, and on the west by Horawahallaykumbura—is the property of the Crown.

Galle Kachcheri,
The 25th day of July, 1898.


H. WACE,
Government Agent.

Order under Section 2 of Ordinance No. 1 of 1897, declaring the Land to be Crown Property.

In the matter of land commonly called and known as Delipottekanda or Duwawala Ihalabedda, situate in the village of Diviture in the Galle-Gangaboda pattu, in the Southern Province, and of the Ordinance No. 1 of 1897.

THE notice required by section 1 of the Ordinance No. 1 of 1897 having been duly published in the *Government Gazette* and in two of the newspapers published in the Island, the first of such publications in the said *Gazette* having been in the *Gazette* No. 5,545, dated the 22nd April, 1898, and no claim having been made to the said land or to any interest therein within the period of three months from the said date of the said notice:

I, Herbert Wace, Government Agent of the Southern Province, under and by virtue of the powers vested in me in that behalf by section 2 of the said Ordinance, do hereby on this Twenty-fifth day of July, 1898, order and declare that the said land, commonly called and known as Delipottekanda or Duwawala Thalabedda, situate in the village of Diviture in the Galle-Gangaboda pattu, in the Southern Province, and shown as lots 155, 165, and 247 A,



Lots 155, 165, and 247A

Surveyor-General's Office,
Colombo, January 13, 1898.

P. D. WARREN,
Assistant Surveyor General.

in village plan dated July 23, 1861, of lands situate in the said village, a certified copy whereof is hereunto annexed, and containing in extent about 37 acres, and bounded as follows: on the north by Delipotta-addarakumbura, on the south by Bokarooketiyakumbura, on the east by Delipottaundumulla, and on the west by portion of Delipottebedda—is the property of the Crown.

Galle Kachcheri,
The 25th day of July, 1898.


H. WACE,
Government Agent.

Order under Section 2 of Ordinance No. 1 of 1897, declaring the Land to be Crown Property.

In the matter of land commonly called and known as Horawahallay Wellegodabedda, situate in the village of Diviture in the Galle-Gangaboda pattu, in the Southern Province, and of the Ordinance No. 1 of 1897.

THE notice required by section 1 of the Ordinance No. 1 of 1897 having been duly published in the *Government Gazette* and in two of the newspapers published in the Island, the first of such publications in the said *Gazette* having been in the *Gazette* No. 5,545, dated the 22nd April, 1898, and no claim having been made to the said land or to any interest therein within the period of three months from the said date of the said notice:

I, Herbert Wace, Government Agent of the Southern Province, under and by virtue of the powers vested in me in that behalf by section 2 of the said Ordinance, do hereby on this Twenty-fifth day of July, 1898, order and declare that the said land, commonly called and known as Horawahallay Wellegodabedda, situate in the village of Diviture in the Galle-Gangaboda pattu, in the Southern Province, and shown as lot 188 in village plan dated July



Lot 188

Surveyor-General's Office,
Colombo, January 13, 1898.

P. D. WARREN,
Assistant Surveyor-General.

23, 1861, of lands situate in the said village, a certified copy whereof is hereunto annexed, and containing in extent about 20 acres, and bounded as follows : on the north, south, east, and west by Horawahallaykumbura—is the property of the Crown.

Galle Kachcheri,
The 25th day of July, 1898.

H. WACE,
Government Agent.

SALES OF ARRACK, TOLL, AND OTHER RENTS.

NOTICE is hereby given that the following Toll Rents of the Province of Uva, from January 1 to December 31, 1899, will be exposed for sale by public auction at the Badulla Kachcheri on Wednesday, September 7, 1898, at 1 P.M., upon the conditions specified below.

The purchaser will be required to deposit on the day of sale one-twelfth of the purchase amount in cash, and should the offer be accepted by His Excellency the Governor, to furnish approved security for one-half of the whole purchase amount, or in cash for one-third of the whole purchase amount within thirty days of the receipt by him of the Governor's acceptance of his offer.

He will also be required to deposit money to pay the fees of Crown Counsel for examining and giving his opinion on title deeds of properties tendered by him as security, and the fees charged by the Crown Proctor for examining documents and drawing the security bond, and also the expenses of appraising the properties and of registering the security bond.

All title deeds tendered as security should be accompanied by a certificate obtained from the Registrar of Lands that the lands to which they relate are unencumbered. This certificate must be obtained at the cost of the party offering the security.

Further information can be obtained on application to the Government Agent, Uva.

Tolls.

- | | |
|------------------|------------------|
| 1. Wellawaya | 5 Taldena |
| 2. Tanamalwila | 6. Udakumbalwela |
| 3. Marangahawela | 7. Padinawela |
| 4. Lunugala | |

L. W. C. SCHRADER, for Government Agent.

Badulla Kachcheri, August 9, 1898.

වෛ 1899 ක්වු ජනවාරි මස 1 වෙනි දින පටන් දෙසැම්බර් මස 31 වෙනි දින දක්වා මෙහි පහත සඳහන් වෙන ලාභ දීමා වෛ නොවූපස් රේන්ද පහත දක්වන කොන්දේසිවලට එකඟ වෛ 1898 වෛ සැප්තැම්බර් මාසේ හත්වෙනි බද්ද පස්වරු එකට බදු එ කවිවේර් දේදි ප්‍රසිධ වෛ වෛදේසියේ විකුණනට යෙදෙන වග මෙයින් දක්වම.

විකුණු දිනේදීම විකුණු මුදලෙන් 12න් පංගුවක් මුදල ගැනුම්කාරයා විසින් කවිවේර්සට ගෙවන යුතුය. කවද උතුමානත්වකන්සේ විසින් ඔහුගේ ඉල්ලීම ඛාර ගන්ට යෙදුනොත් එසේ ඛාරගන් බව ඔහුට දකුන් දෙත්ට යෙදුන දිනේ සිට 30 දවසක් ඇතුලතදී ඉල්ලා ගන්ට යෙදුන මුදලෙන් දෙකෙන් කොටසකට ඒත්තු ගණු ලැබූ මුද්දර ඔප්පුවලින් ඇප හෝ එසේ නැත්නම් එම මුදලෙන් තුනෙන් පංගුවකට මුදලෙන් ඇප බැඳිය යුතුය.

ඇප පිණිස කවනලද ඔප්පු සෝදිසිකිරීම සඳහා ආණ්ඩුවේ අද්වකාත්වනාන්සේට ගෙවිය යුතු ගාස්තු වද, ඇප ඔප්පු සැදීමටද, ඒවා සෝදිසිකර සම්පුණ්ණි කෙරීමටද, ඉවම් කන්සේරුකිරීමට සහ ඇප ඔප්පු රෙජිස්ටර් කිරීමටත් ගෙවිය යුතු ගාස්තුන් ඔහු විසින් ගෙවනට බනැය.

ඇප වෙනුවෙන් කවනලද ඉවම්වල ඔප්පු ඒවා මීට ප්‍රථම ඇපේකට නොගෙවන් උකසකට යටත් නැති බවට ඉවම් ලියා සටහන්කරණ රෙජිස්ට්‍රාර් නගෙන සහතිකපත්‍රක් ලබාගත යුතුයි. මෙම සහතිකපත්‍රය ඇප දෙන තැනැත්තාගේ එයදමෙන් ලබාගත යුතුයි.

මේ ගැන වැඩිදුර සාරයා ආණ්ඩුවේ ඒජන්තතුන ගෙන් ඉල්ලීමකල එට දනනන ගැනිවේ.

1. වැල්ලවාය.
2. තනමල්විල.
3. මරත්ගහවෙල.

4. එනුගල.
5. කල්දෙන.
6. උඩුකුඹල්වෙල.
7. පාදිනාවෙල.

ඇල්. ඩබ්ල්. සී. ස්ක්‍රොවර්, ඒජන්තලන්කාන්සේ වෙනුවට.

වෛ 1898 ක්වු අගෝස්තු මස 9 වෙනි දින බදු එ කවිවේර් දේදිය.

TENDERS will be received by the Hon. the Government Agent, Western Province, up to Thursday, September 8, 1898, at his office at the Kachcheri, Colombo, for the right to mine for plumbago for six years in the lands described in preliminary plan 10,645, situated in the villages of Kossetadeniya and Kitulwala in the Yatigaha pattuwa of the Hapitigam korale.

Full particulars as to the extent and position of the land can be obtained upon application at the Kachcheri.

All tenders should be sealed and marked on the cover "Tenders for Lease of Plumbago Land, Mirigama."

F. R. ELLIS, Government Agent.

Colombo Kachcheri, August 6, 1898.

NOTICE is hereby given that the following Toll Rents of the Puttalam District for the year ending December 31, 1899, will be sold by public auction at the Puttalam Kachcheri on Thursday, October 13, 1898, at 2 P.M.

The purchaser will be required to deposit 10 per cent. in cash of the purchase amount on the day of sale and complete the necessary securities within one month from that date.

- Bridge.—Kottukachchiya.
- Canal.—Palavi.
- Ferries.—Etalai, Kalpitiya-Mutwal, and Kalpitiya-Karaitivu.

The sale of the ferry rents of Kalpitiya-Mutwal and Kalpitiya-Karaitivu will be simultaneously held by the Mudaliyar at Kalpitiya.

F. C. FISHER, Government Agent.

Government Agent's Office, Kurunegala, August 19, 1898.

වෛ 1899 ක්වු දෙසැම්බර් මස 31 වෙනි දින අවසාන වෛ නොවූ අවුරුද්දේ මෙහි පහත සඳහන් වෙන පුත්තලම් දිස්ත්‍රික්ක වෛ නොවූපස් රේන්ද වෛ 1898 ක්වු ඔක්තෝබර් මස 13 වෙනි දින මුහුණපත්තිය 2 කට පුත්තලම් කවිවේර් දේදි ප්‍රසිධ වෛ වෛදේසියේ විකුණන බව මෙයින් දැනුම් දුන් නා ඇත.

කල්පිවියේ, මෝදර නොවූපස් රේන්දේ සහ කල්පිවිය, කරනී වෛ නොවූපලද එම වේලාවටම කල්පිවියේ මුද්දන්සේ රුලනාම විසින් විකුණනට යෙදෙනවා ඇත. ගැණුම්කාරයෝ විසින් රේන්දය ගත් දිනේදීම රේන්දය ගත් මුදලෙන් සියයට දහය බැගින් මුදල ගෙවිට කැසි බදින්ට බනැවා සහ ඒකී දිනේ පටන් මාසයක් ඇතුලතදී බනැකරන්න: වු ඇප සම්පුණ්ණිකරන්ට බනැය.

සාලම්.

1. කොට්ටකවිවිය.
 2. පාලාචිය.
- ඇලරේන්දය.

නොවුසල් රේජ්.

- 3. ඒතාලේ.
- 4. කලපිප්ලේදර.
- 5. කලපිපිල, කැට්ටි.

ඇච්. සී. පිහර,
ආණ්ඩුවේ ඒරනක වමෙ.

වම් 1898 ක්වු අගෝස්තු මස 22 වෙනි
දින පත්කලම් කවිවේරියේදීය.

මුස්ලිම් සංචාරකයන් පුත්තලම දිස්ත්‍රික්කයේ
මුස්ලිම් සංචාරකයන් පුත්තලම දිස්ත්‍රික්කයේ
මුස්ලිම් සංචාරකයන් පුත්තලම දිස්ත්‍රික්කයේ
මුස්ලිම් සංචාරකයන් පුත්තලම දිස්ත්‍රික්කයේ
මුස්ලිම් සංචාරකයන් පුත්තලම දිස්ත්‍රික්කයේ

කම්පිට්ටි මුස්ලිම් සංචාරකයන් පුත්තලම දිස්ත්‍රික්කයේ
කම්පිට්ටි මුස්ලිම් සංචාරකයන් පුත්තලම දිස්ත්‍රික්කයේ
කම්පිට්ටි මුස්ලිම් සංචාරකයන් පුත්තලම දිස්ත්‍රික්කයේ
කම්පිට්ටි මුස්ලිම් සංචාරකයන් පුත්තලම දිස්ත්‍රික්කයේ
කම්පිට්ටි මුස්ලිම් සංචාරකයන් පුත්තලම දිස්ත්‍රික්කයේ

කොළඹ නගරයේ පුත්තලම දිස්ත්‍රික්කයේ
කොළඹ නගරයේ පුත්තලම දිස්ත්‍රික්කයේ
කොළඹ නගරයේ පුත්තලම දිස්ත්‍රික්කයේ
කොළඹ නගරයේ පුත්තලම දිස්ත්‍රික්කයේ
කොළඹ නගරයේ පුත්තලම දිස්ත්‍රික්කයේ

පාලන ක්‍රමය.

- 1. කොටුකප්පිය.
- 2. පාලාචි.
- 3. ඉත්තානි.
- 4. කම්පිට්ටි මුස්ලිම් සංචාරකයන්.
- 5. කම්පිට්ටි මුස්ලිම් සංචාරකයන්.

ඒ. පී. පී. පී.
ආණ්ඩුවේ ඒරනක වමෙ.

පුත්තලම දිස්ත්‍රික්කයේ,
1898 ම් (වු) ඔක්තෝබර් 22 ත් ව.

MISCELLANEOUS NOTICES.

THE following timber will be put up for sale by public auction at the Ratnapura Timber Depot on September 15, 1898, by the Assistant Conservator of Forests, Province of Sabaragamuwa.

The sale will commence at 9 A.M., and the timber will be put up in lots to suit purchasers.

167 pieces	sawn	na, 5 ft. to 18 ft. by 2 in. to 3 in. by 1 in. to 5 in., containing 230 cubic feet.
11	do.	milla, 4 ft. to 15 ft. by 6 in. to 9 in. by 2 in. to 3 in., containing 13 cubic feet.
53	do.	nedun, 4 ft. to 24 ft. by 4 in. to 12 in. by 2½ in. to 5 in. containing 64 cubic feet.
26	do.	kumbuk, 5 ft. by 5 in. by 5 in., containing 22 cubic feet.
4	do.	bulu, 5 ft. to 32 ft. by 5 in. by 4 in. to 5 in., containing 15 cubic feet.

Ratnapura Kachechi,
August 19, 1898.

R. G. ANTHONISZ,
for Government Agent.

මහලොව පුත්තලම දිස්ත්‍රික්කයේ පුත්තලම දිස්ත්‍රික්කයේ
මහලොව පුත්තලම දිස්ත්‍රික්කයේ පුත්තලම දිස්ත්‍රික්කයේ
මහලොව පුත්තලම දිස්ත්‍රික්කයේ පුත්තලම දිස්ත්‍රික්කයේ
මහලොව පුත්තලම දිස්ත්‍රික්කයේ පුත්තලම දිස්ත්‍රික්කයේ
මහලොව පුත්තලම දිස්ත්‍රික්කයේ පුත්තලම දිස්ත්‍රික්කයේ

මහලොව පුත්තලම දිස්ත්‍රික්කයේ පුත්තලම දිස්ත්‍රික්කයේ
මහලොව පුත්තලම දිස්ත්‍රික්කයේ පුත්තලම දිස්ත්‍රික්කයේ
මහලොව පුත්තලම දිස්ත්‍රික්කයේ පුත්තලම දිස්ත්‍රික්කයේ
මහලොව පුත්තලම දිස්ත්‍රික්කයේ පුත්තලම දිස්ත්‍රික්කයේ
මහලොව පුත්තලම දිස්ත්‍රික්කයේ පුත්තලම දිස්ත්‍රික්කයේ

මහලොව පුත්තලම දිස්ත්‍රික්කයේ	පුත්තලම දිස්ත්‍රික්කයේ	පුත්තලම දිස්ත්‍රික්කයේ
මහලොව පුත්තලම දිස්ත්‍රික්කයේ	පුත්තලම දිස්ත්‍රික්කයේ	පුත්තලම දිස්ත්‍රික්කයේ
මහලොව පුත්තලම දිස්ත්‍රික්කයේ	පුත්තලම දිස්ත්‍රික්කයේ	පුත්තලම දිස්ත්‍රික්කයේ
මහලොව පුත්තලම දිස්ත්‍රික්කයේ	පුත්තලම දිස්ත්‍රික්කයේ	පුත්තලම දිස්ත්‍රික්කයේ
මහලොව පුත්තලම දිස්ත්‍රික්කයේ	පුත්තලම දිස්ත්‍රික්කයේ	පුත්තලම දිස්ත්‍රික්කයේ

වම් 1898 ක්වු අගෝස්තු මස 19 වෙනි
දින රත්නපුරේ කවිවේරියේදීය.

ඒ. පී. පී. පී.
ආණ්ඩුවේ ඒරනක වමෙ.

WHEREAS cattle disease has ceased to exist in Pandita pattu of the Demala hatpattu in the Puttalam District, North-Western Province, the notification appearing in the Government Gazette, Part III., of December 10, 1897, proclaiming the above pattu an infected area, is hereby revoked.

Puttalam Kachechi,
August 16, 1898.

E. T. NOYES,
Assistant Government Agent.