

Ceylon Government Gazette

Published by Authority.

No. 5,964—FRIDAY, JANUARY 8, 1904.

PART I.—General: Minutes, Proclamations, Appointments,
and General Government Notifications.

PART II.—Legal and Judicial.

PART III.—Provincial Administration.

PART IV.—Land Settlement.

PART V.—Mercantile, Marine, Municipal, Local, &c.

Separate paging is given to each Part in order that it may be filed separately.

Part IV.—Land Settlement.

	PAGE	PAGE
Preliminary Notices ...	1	Final Orders ...

NOTICES UNDER THE WASTE LANDS ORDINANCES OF 1897, 1899, 1900, & 1903

TAKE notice, that unless within three months from the 8th day of January, 1904, the persons, if any who claim any interest in the lands hereinafter mentioned or in any one or more of such lands, make claim in person or in writing to the said lands or any of them or to some interest therein to H. O. Fox, Esq., Special Officer appointed under section 28 of "The Waste Lands Ordinances, 1897, 1899, 1900, and 1903," at his office at Hill House, Mutwal, Colombo:

Such Special Officer, in pursuance of the powers vested in him by the said Ordinances, will declare by writing under his hand that the said lands or such of them, as to which no claim has been made, are the property of the Crown.

H. O. Fox,
Special Officer.

Description of the Lands referred to.

The following lots situated in the village of Ihala Galkandagama in the Kadawat korale of the Nuwaragampalata, in the North-Central Province, as described in the annexed certified tracing:—

Lot.	Name of Land.	Extent.		
		A.	R.	P.
1	Ihala Galkandagamakele	498	0	34
1b	Galkandagamalinda	0	0	25
1d	Galkandagamakade	0	1	32
1e	Galkandagamakele	53	1	5
1f	Do.	10	3	10
1i	Do.	6	1	0
1j	Do.	1	1	20
3	Ihala Galkandagamatisbamba	3	2	28
5	Wanniminyawewa	2	2	10
7	Weeragahamukalana	14	3	0
8	Ihala Galkandagamamukalana	29	3	33
1a½	Ihala Galkandagamakele	3	0	0
		4624	1	37

and bounded as follows: on the north by the village limit of Pahala Galkandagama; east by the village limit of Kanugahawewa; south by the village limit of Mahakumbukgollewa, the village limit of Dachhidamana; west by the railway line.

N.B.—The following lots lying within the above boundaries are excluded from this notice, and their aggregate acreage, 113 acres 1 rood and 21 perches, is not included in the acreage of 624 acres 1 rood and 37 perches given above :—

Preliminary plan 43.

Lot.	Name of Land.	Extent.	
		A.	R. P.
1a	Galkandagamakade	0	2 14
1c	Do.	0	2 10
1g	Minipittaniya	0	1 3
1h	Galkandagamakele	62	2 22
2	Ihala Galkandagamawela	17	1 23
4	Houreegahawatta	3	2 32
9	Ihala Galkandagama Pansala	0	2 20
6	Ihala Galkandagamawewa	27	2 17
		113	1 21

විෂි 1904ක්වූ ජනවාරි මස 8 වෙනි දින පටන් තුන්මාසයක් ඇතුළතදී මෙහි පහත දක්වන ඉඩම්වලට නොහොත් ඉන් එකකට නොහොත් වැඩිගණනකට යම් අයිතිවාසිකමක් නිබන්ධන යම් අයවල් ඇත්නම් ඒ අය විසින් මුඩුබිම් සම්බන්ධව වෂි 1897, 1899, 1900 සහ 1903 ආඥාපණ්ණවල 28 වෙනි වගන්තියේ ප්‍රකාරයට පත්කරණු ලැබූ විශේෂ මත් ක්‍රිස්තියානිකයන්ගේ සේවයේ නොලැබූ මෝදර හිල් හවුස්හි කන්තෝරුවේදී එච්. ඩී. ඩිසානායක මහතරුගේ ඉදිරිපිටට ඇති පෙහිසට හෝ ලියවිල්ලකින් එක් ඉඩම්වලට නොහොත් ඊට ඇති යම් කොටසකට කිසි අයිතිවාසිකමක් පෙන්වා සිටින්නට නොසෑදුනොත්, එක් විශේෂ මත් ක්‍රිස්තියානිකයන්ගේ සේවයේ නොලැබූ ආඥාපණ්ණවලින් ලැබී නිබන්ධන බලවල ප්‍රකාරයට, අයිතිවාසිකම් නොකියාපු එක් ඉඩම් එක්කෝ එයින් අයිතිවාසිකමක් ගෙනහැර දක්වන්නට නොගෙන පැමිණි ඉඩම් රැස්සන්නක ඉඩම් හැටියට උන්තෝරුවේදී අත්සන ඇති ලියවිල්ලකින් උන්තෝරුවේ විසින් ප්‍රකාශකරණ බව මෙයින් දැනගත යුතුයි.

එච්. ඩී. ඩිසානායක,
විශේෂ මත් ක්‍රිස්තියානිකයන්ගේ.

ඉඩම්වල තොරතුරු.

උතුරු මධ්‍යම දිසාවේ කුච්චුරගම ප්‍රදේශයේ කඩවත්තෝරුවේ ඉහල ගල්කන්දෙගම යන ගම පිහිටා තිබෙන මීට අමුණාපු සහතික සිතියමේ පෙහිසට මෙහි පහත දක්වන බිම්කට්ටි, එනම් :—

මුල් සිතියම 43.

බිම්කට්ටිය.	ඉඩමේ නම.	බිම්කරු.	අ. රු. ප.
1	ඉහල ගල්කන්දෙගමකැලේ	...	498 0 34
1b	ගල්කන්දෙගමලීද	...	0 0 25
1d	ගල්කන්දෙගමකඩේ	...	0 1 32
1e	ගල්කන්දෙගමකැලේ	...	53 1 5
1f	එම	...	10 3 10
1i	එම	...	6 1 0
1j	එම	...	1 1 20
3	ඉහල ගල්කන්දෙගම නිස්බඹ	...	3 2 28
5	වන්නිමිනිවැව	...	2 2 10
7	විරගහමුකලාන	...	14 3 0
8	ඉහල ගල්කන්දෙගම මුකලාන	...	29 3 33
1a½	ඉහල ගල්කන්දෙගමකැලේ	...	3 0 0
		624	1 37

මීට මාසිම්—උතුරට පහල ගල්කන්දෙගම ගම්ඉමද; නැගෙනහිරට කනුගහවැව ගම්ඉමද; දකුණට මහකුඹුන් ගොල්ලවේ ගම් ඉමද, දැව්විදමන ගම් ඉමද; බස්නාහිරට දුම්ඵරට මාසිමද.

[ඉහත කී මාසිම්වලට මැදි වූ මෙහි පහත දක්වන බිම්කට්ටි මෙම දක්වීමෙන් අත්හැරීමට වගන් ඒවොස් මුළු බිම්කරුවන් වන අක්කර 113කුත් රුඹි 1කුත් පර්චස් 21ක ඉහත කී අක්කර 624කුත් රුඹි 1කුත් පර්චස් 37කේ බිම්කරුන්ට අඩංගු නොවෙන වගන් මෙයින් දැනගත යුතුයි.]

මුල් සිතියම 43.

බිම්කට්ටිය.	ඉඩමේ නම.	බිම්කරු.	අ. රු. ප.
1a	ගල්කන්දෙගමකඩේ	...	0 2 14
1c	එම	...	0 2 10
1g	මිනිපිට්ටිය	...	0 1 3
1h	ගල්කන්දෙගමකැලේ	...	62 2 22
2	ඉහල ගල්කන්දෙගමවෙල	...	17 1 23
4	හවිඊගහවත්ත	...	3 2 32
9	ඉහල ගල්කන්දෙගමපන්සල	...	0 2 20
6	ඉහල ගල්කන්දෙගමවැව	...	27 2 17
		113	1 21

මුහුණතේ සොල්වට්ටු කාණිකලුන් ඉන්ද්‍රිලෙනුම පලවෙනුම ගැටුණු උද්භ්‍රමයා පිණිස තරුණයන්ගේ සේවයේ නොලැබූ මත් ක්‍රිස්තියානිකයන්ගේ සේවයේ නොලැබූ ආඥාපණ්ණවල 28 වෙනි වගන්තියේ ප්‍රකාරයට පත්කරණු ලැබූ විශේෂ මත් ක්‍රිස්තියානිකයන්ගේ සේවයේ නොලැබූ මෝදර හිල් හවුස්හි කන්තෝරුවේදී එච්. ඩී. ඩිසානායක මහතරුගේ ඉදිරිපිටට ඇති පෙහිසට හෝ ලියවිල්ලකින් එක් ඉඩම්වලට නොහොත් ඊට ඇති යම් කොටසකට කිසි අයිතිවාසිකමක් පෙන්වා සිටින්නට නොසෑදුනොත්, එක් විශේෂ මත් ක්‍රිස්තියානිකයන්ගේ සේවයේ නොලැබූ ආඥාපණ්ණවලින් ලැබී නිබන්ධන බලවල ප්‍රකාරයට, අයිතිවාසිකම් නොකියාපු එක් ඉඩම් එක්කෝ එයින් අයිතිවාසිකමක් ගෙනහැර දක්වන්නට නොගෙන පැමිණි ඉඩම් රැස්සන්නක ඉඩම් හැටියට උන්තෝරුවේදී අත්සන ඇති ලියවිල්ලකින් උන්තෝරුවේ විසින් ප්‍රකාශකරණ බව මෙයින් දැනගත යුතුයි.

ඒ. ඉ. ඩිසානායක,
විශේෂ මත් ක්‍රිස්තියානිකයන්ගේ.

சுட்டிய காணிகள் விவரம்.

வடமத்திய யாகாணம் துவரகம்பளாத்தை கடவத்தைக் கோறையைச் சீர்ந்த இகலகல்கந்தகமம் என்னும் கிராமத்திலுள்ள, இத்துடனணக்கப்படும் உறுதிப்படுத்திய படப்பிரதியில் விவரித்தபடியே கீழ்க் குறிக்குங் காணித்துண்டுகள் :—

பிரதம படம் 43.

காணித்துண்டு.	காணியின் பெர்.	விசாலம். ஏ. அ. பே.
1 ...	இகலகல்கந்தகமக்கேலே	498 0 34
1b ...	கல்கந்தகமவிந்	0 0 25
1d ...	கல்கந்தகமக்கடை	0 1 32
1e ...	கல்கந்தகமக்கேலே	53 1 5
1f ...	ஹே	10 3 10
1i ...	ஹே	6 1 0
1j ...	ஹே	1 1 20
3 ...	இகலகல்கந்தகமதிஸம்ப	3 2 28
5 ...	வன்னியினியவெவ	2 2 10
7 ...	வீரகாமகலான	14 3 0
8 ...	இகலகல்கந்தகமமகலான	29 3 33
1a ¹ ...	இகலகல்கந்தகமக்கேலே	3 0 0
		624 1 37

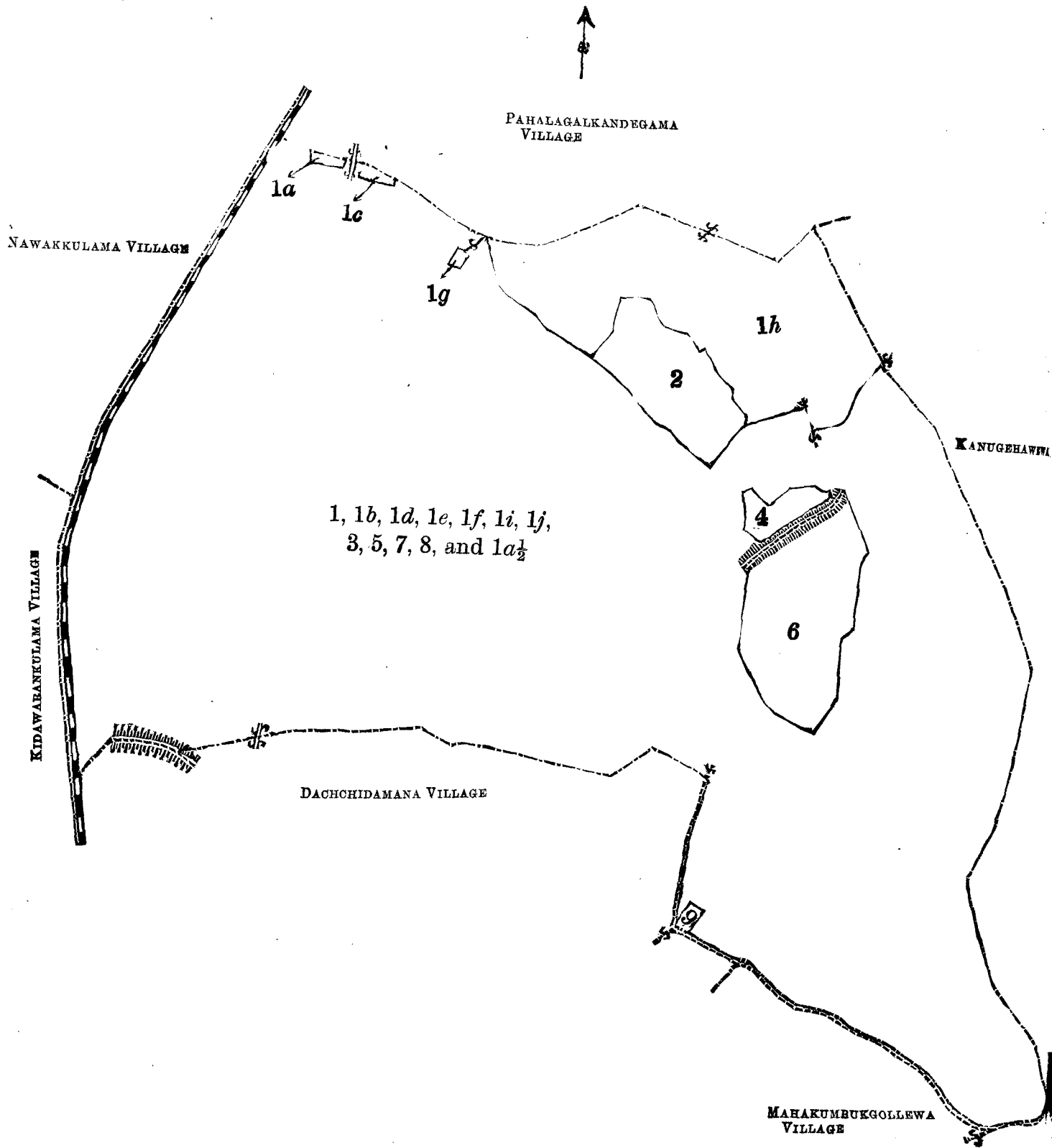
எல்லைகளாவன, வடக்கு-பாலகல்கந்தகமம் என்னும் கிராம எல்லை; கிழக்கு-கணகாவெவ என்னும் கிராம எல்லை; தெற்கு-மாகும்புக்கொல்லாவ என்னும் கிராம எல்லை, தாச்சிதமனை என்னும் கிராம எல்லை; மேற்கு-இருப்புப்பாறை.

[கவனிப்பு.—மேற்சொல்லிய எல்லைகளுக்குட்பட்டனவாயுள்ள கீழ்க் குறிக்குங் காணித்துண்டுகள் இவ்வறிவித்தவினின்றும் நீக்கப்பட்டிருக்கின்றன வென்பதையும் அவைகளின் விசாலத் தொகையாக 6 113 ஏக்கர் 1 அட 21 பேட்சம் முன்சொன்ன 624 ஏக்கர் 1 அட 37 பேட்சக்குள் அடங்கவில்லை என்பதையும் கவனிக்கவேண்டியது] :—

பிரதம படம் 43.

காணித்துண்டு.	காணியின் பெர்.	விசாலம். ஏ. அ. பே.
1a ...	கல்கந்தகமக்கடை	0 2 14
1c ...	ஹே	0 2 10
1g ...	மினிப்பிட்டனி	0 1 3
1h ...	கல்கந்தகமக்கேலே	62 2 22
2 ...	இகலகல்கந்தகமவெவ	17 1 23
4 ...	அவுரீகாவத்தை	3 2 32
9 ...	இகலகல்கந்தகமபஞ்சலை	0 2 20
6 ...	இகலகல்கந்தகமவெவ	27 2 17
		113 1 21

[For Tracing see page 4.]



Scale of 16 Chains to an Inch.

Situation : Ihala Galkandagama village in Kadawat korale.					
Preliminary plan 43.					
Lot.	Name of Land.				Extent.
					A. R. P.
1	...	Ihala Galkandagamakele	498 0 34
1b	...	Galkandagamalinda	0 0 25
1d	...	Galkandagamakade	0 1 32
1e	...	Galkandagamakele	53 1 5
1f	...	Do.	10 3 10
1i	...	Do.	6 1 0
1j	...	Do.	1 1 20
3	...	Ihala Galkandagama Tisbambe	3 2 28
5	...	Wanniminyawewa	2 2 10
7	...	Weeragahamukalana	14 3 0
8	...	Ihala Galkandagamamukalana	29 3 33
1a $\frac{1}{2}$...	Ihala Galkandagamakele	3 0 0
					624 1 37
<i>Lots excluded.</i>					
1a	...	Galkandagamakade	0 2 14
1c	...	Do.	0 2 10
1g	...	Minipittaniya	0 1 3
1h	...	Galkandagamakele	62 2 22
2	...	Ihala Galkandagamawela	17 1 23
4	...	Houreegahawatta	3 2 32
6	...	Ihala Galkandagamawewa	27 2 17
9	...	Ihala Galkandagama Pansala...	0 2 20
					113 1 21

Surveyor-General's Office,
Colombo, December 11, 1903.

No. 1,826

P. D. WARREN,
Assistant Surveyor-General.

Anuradhapura S.O. 1—1904

TAKE notice, that unless within three months from the 8th day of January, 1904, the persons, if any, who claim any interest in the lands hereinafter mentioned or in any one or more of such lands, make claim in person or in writing to the said lands or any of them or to some interest therein to H. O. Fox, Esq., Special Officer appointed under section 28 of "The Waste Lands Ordinances, 1897, 1899, 1900, and 1903," at his office at Hill House, Mutwal, Colombo :

Such Special Officer, in pursuance of the powers vested in him by the said Ordinances, will declare by writing under his hand that the said lands or such of them, as to which no claim has been made, are the property of the Crown.

H. O. Fox,
Special Officer.

Description of the Lands referred to.

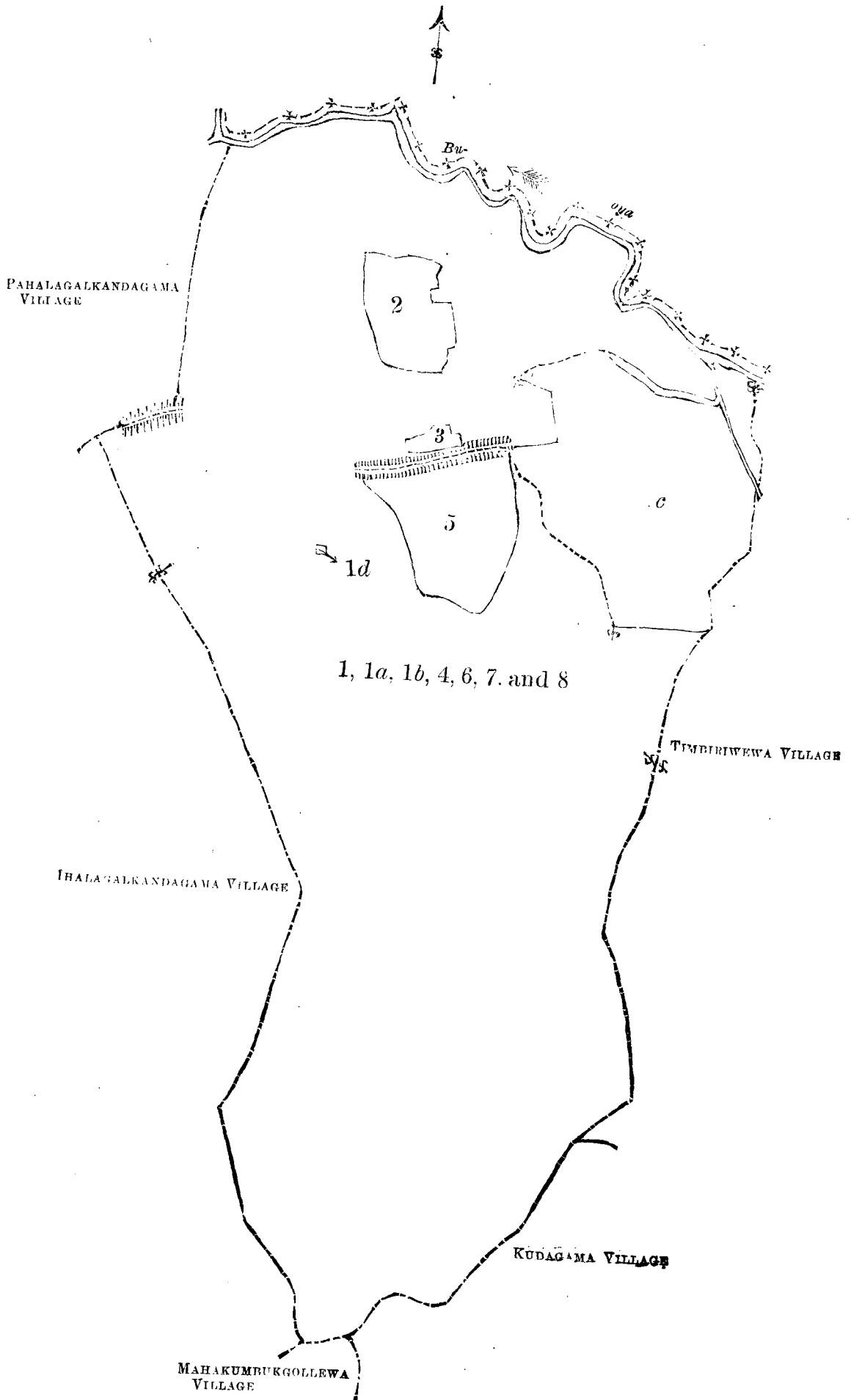
The following lots situated in the village of Kanugahawewa in the Kadawat korale of the Nuwaragampalata, in the North-Central Province, as described in the annexed certified tracing :—

Preliminary plan 44.					
Lot.	Name of Land.				Extent.
					A. R. P.
1	...	Kanugahawewakele	274 0 0
1a	...	Do.	13 3 31
1b	...	Do.	1 1 20
4	...	Kanugahawewatisbamba	4 3 27
6	...	Hinguruwewa	2 3 5
7	...	Kanugahawewamukalana	224 2 6
8	...	Weeragahahena	22 2 12
					544 0 21

and bounded as follows : on the north by the Bu-oya ; on the east by the village limit of Timbiriwewa ; on the south by the village limit of Kudagama and the village limit of Mahakumbukgollewa ; on the west by the village limit of Ihala-galkandagama, the village limit of Pahalagalkandagama.

NOTE.—The following lots lying within the above boundaries are excluded from this notice, and their aggregate acreage, viz., 91 acres 2 roods and 4 perches, is not included in the acreage of 544 acres and 21 perches given above :—

Preliminary plan 44.					
Lot.	Name of Land.				Extent.
					A. R. P.
1c	...	Kanugahawewakele	55 2 22
1d	...	Minipittaniya	0 0 14
2	...	Siyambalagaswela	11 0 22
3	...	Meegahawatta	1 2 11
5	...	Kanugahawewa	23 0 15
					91 2 4



Situation : Kanugahawewa village in Kadawat korale.

Preliminary plan 44.

Lot.	Name of Land.	Extent.		
		A.	R.	P.
1	Kanugahawewakele	274	0	0
1 ^a	Do.	13	3	31
1 ^b	Do.	1	1	20
4	Kanugahawewatisbamba	4	3	27
6	Hinguruwewa	2	3	5
7	Kanugahawewamukalana	224	2	6
8	Weeragahena	22	2	12
<i>Lots excluded.</i>		544	0	21
1 ^c	Kanugahawewakele	55	2	22
1 ^d	Minipittaniya	0	0	14
2	Siyambalagaswela	11	0	22
3	Meegahawatta	1	2	11
5	Kanugahawewa	23	0	15
		91	2	4

Surveyor-General's Office,
Colombo, December 11, 1903.

No. 1,827

P. D. WARREN,
Assistant Surveyor-General.

Anuradhapura S.O. 2—1904

TAKE notice, that unless within three months from the 8th day of January, 1904, the persons, if any, who claim any interest in the lands hereinafter mentioned or in any one or more of such lands, make claim in person or in writing to the said lands or any of them or to some interest therein to H. O. Fox, Esq., Special Officer appointed under section 28 of "The Waste Lands Ordinances, 1897, 1899, 1900, and 1903," at his office at Hill House, Mutwal, Colombo :

Such Special Officer, in pursuance of the powers vested in him by the said Ordinances, will declare by writing under his hand that the said lands or such of them, as to which no claim has been made, are the property of the Crown.

H. O. FOX,
Special Officer.

Description of the Lands referred to.

The following lots situated in the village of Dachchidamana in the Kadawat korale of the Nuwaragampalata in the North-Central Province, as described in the annexed certified tracing :—

Preliminary plan 48.

Lot.	Name of Land.	Extent.		
		A.	R.	P.
1	Dachchidamanakele	268	0	26
1 ^b	Do.	19	2	5
1 ^c	Do.	4	0	10
1 ^d	Do.	4	1	25
1 ^e	Do.	3	1	25
1 ^f	Do.	2	1	0
1 ^g	Do.	7	0	0
1 ^h	Do.	25	0	10
2	Dachchidamanatisbamba	3	3	11
6	Dachchidamanamukalana	31	0	19
7	Pokuna	0	2	5
1 ^a ₂	Dachchidamanakele	5	3	30
		375	1	6

and bounded as follows : on the north by the village limit of Ihalagalkandagama ; on the east by the village limit of Ihalagalkandagama, the village limit of Mahakumbukgollewa ; on the south by the village limit of Mahakumbukgollewa, the village limit of Siyambalagaswela, and on the west by the village limit of Kidawarankulama.

NOTE.—The following lots lying within the above boundaries are excluded from this notice, and their aggregate acreage 155 acres 1 rood and 27 perches is not included in the acreage of 375 acres 1 rood and 6 perches given above :—

Preliminary plan 48.

Lot.	Name of Land.	Extent.		
		A.	R.	P.
1 ^a	Dachchidamanakele	93	1	25
1 ⁱ	Minipittaniya	0	3	35
3	Palugahawatta	1	0	39
4	Dachchidamanawewa	45	2	21
5	Pahalawela	12	2	17
8	Galkanda Pansala	1	2	10
		155	1	27

❶ 1904න්වූ ජනවාරි මස 8 වෙනි දින පටන් හත්මාසයක් ඇතුළතදීමෙහි පහත දක්වන ඉඩම්වලට නොහොත් ඉන් එකකට නොහොත් වැඩිගණනකට ගම් ආසන්නවූවන්ගේ නිබන්ධන ගිණුම් අපේක්ෂා කරමින් ඒ අය විසින් මුද්‍රාදීම සම්බන්ධව වූ 1897, 1899, 1900 සහ 1903 ආශ්‍රිතවලට 28 වෙනි වගන්තියේ ප්‍රකාරයට පත්කරනු ලැබූ විශේෂ මන්ත්‍රීන් විරහිතවනාන්තරයෙන් කොළඹ මෝදර හිල් හවුස්හි සත්කෝරුවේදී එච්. ඩී. ඩී. ප්‍රොක්සන් උන්නාන්තරයෙන් ඉදිරිපිට ඇවිත් පෙනී සිටීමට නොලියවීලකීන් එසේ ඉඩම්වලට නොහොත් ඊට ඇති ගම් කොටසකට කිසි ආසන්නවූවන්ට පෙන්වා සිටින්නට නොගෙදෙනාත්, එසේ විශේෂ මන්ත්‍රීන් විරහිතවනාන්තරයෙන් ඉහත සඳහන් වූවන් ලැබී නිබන්ධන බලවලට ප්‍රකාරයට, ආසන්නවූවන්ට නොකියාපු එසේ ඉඩම් එක්කෝ එසේ ඇතිවූවන්ට ගෙනහැර දක්වන්නට නොගෙදෙන සෑම ඉඩම් රජසන්තක ඉඩම් හැටියට උන්නාන්තරයෙන් අත්සන ඇති ලියවිලිකීන් උන්නාන්තරයෙන් ප්‍රකාශකරණ බව මෙහි දැනෙන යුතුයි.

එච්. ඩී. ප්‍රොක්සන්,
විශේෂ මන්ත්‍රීන් විරහිතවනාන්තරයේ.

ඉඩම්වල තොරතුරු.

උතුරු මධ්‍යම දිසාවේ නුවරගම් ප්‍රදේශයේ කඩවත්තෝරලේ දැව්විදමනගම ගම පිහිටා තිබෙන මීට අමුතුව සහතික සිතියමේ පෙනීයන මෙහි පහත දක්වන විවිධ වර්ග, එනම් :—

මුළු සිතියම 48.

විවිධ වර්ග.	ඉඩම් නම.	විමරණය.
		අ. රු. ප.
1	දැව්විදමනකැලේ	268 0 26
1b	එම	19 2 5
1c	එම	4 0 10
1d	එම	4 1 25
1e	එම	3 1 25
1f	එම	2 1 0
1g	එම	7 0 0
1h	එම	25 0 10
2	දැව්විදමනනිස්සම	3 3 11
6	දැව්විදමනමුහුණ	31 0 19
7	පොකුණ	0 2 5
1a½	දැව්විදමනකැලේ	5 3 30
		375 1 6

මීට මාසිම්—උතුරු මහලගල්කන්දේගම ගම් ඉමද; නැගෙනහිර මහලගල්කන්දේගම ගම් ඉමද; මහකුඹුක්කෝලලාවේ ගම් ඉමද; දකුණට මහ කුඹුක්කෝලලාවේ ගම් ඉමද, සියලුම ලාභවලාවේ ගම් ඉමද; බස්නාහිර කඩවත්ත කුලම් ගම් ඉමද.
[ඉහත සඳහන් වූ ඉඩම්වලට මැදිමු මෙහි පහත දක්වන විවිධ වර්ග මෙම දැන්වීමෙන් අත්හැරීමට වගන් ප්‍රකාශය මුළු විමරණය වන අතර 15½ කුඩු රුච් 1 කුඩු පර්චස් 27 ක ඉහත සඳහන් අතර 375 කුඩු රුච් 1 කුඩු පර්චස් 6 සේ විමරණයේ අඩංගු නොවෙනවගන් මෙහි දැනෙන යුතුයි.]

මුළු සිතියම 48.

විවිධ වර්ග.	ඉඩම් නම.	විමරණය.
		අ. රු. ප.
1a	දැව්විදමනකැලේ	93 1 25
2i	මිහිපිට්ටිනිය	0 3 35
3	පාළුවනවත්ත	1 0 39
4	දැව්විදමනවැව	45 2 21
5	පහලවෙල	12 2 17
8	ගල්කන්දපත්සල	1 2 10
		155 1 27

❷ නැගෙනහිර දිසාවේ පැරැණි කාණිගලනම් ඉන්ධිලේනම් පව්විලේනම් නම් විශේෂ මන්ත්‍රීන් විරහිතවනාන්තරයෙන් ඉදිරිපිට ඇවිත් පෙනී සිටීම සම්බන්ධව වූ 1897, 1899, 1900 සහ 1903 ආශ්‍රිතවලට 28 වෙනි වගන්තියේ ප්‍රකාරයට පත්කරනු ලැබූ විශේෂ මන්ත්‍රීන් විරහිතවනාන්තරයෙන් කොළඹ මෝදර හිල් හවුස්හි සත්කෝරුවේදී එච්. ඩී. ඩී. ප්‍රොක්සන් උන්නාන්තරයෙන් ඉදිරිපිට ඇවිත් පෙනී සිටීමට නොලියවීලකීන් එසේ ඉඩම්වලට නොහොත් ඊට ඇති ගම් කොටසකට කිසි ආසන්නවූවන්ට පෙන්වා සිටින්නට නොගෙදෙනාත්, එසේ විශේෂ මන්ත්‍රීන් විරහිතවනාන්තරයෙන් ඉහත සඳහන් වූවන් ලැබී නිබන්ධන බලවලට ප්‍රකාරයට, ආසන්නවූවන්ට නොකියාපු එසේ ඉඩම් එක්කෝ එසේ ඇතිවූවන්ට ගෙනහැර දක්වන්නට නොගෙදෙන සෑම ඉඩම් රජසන්තක ඉඩම් හැටියට උන්නාන්තරයෙන් අත්සන ඇති ලියවිලිකීන් උන්නාන්තරයෙන් ප්‍රකාශකරණ බව මෙහි දැනෙන යුතුයි.

ඒ. ඒ. ඩොරසා,
විශේෂ මන්ත්‍රීන් විරහිතවනාන්තරයේ.

සුදානම් කාණිගලනම් විවරණය.

වැඩිමහල කාණිගලනම් නුවරගම පලාතේ කඩවත්ත කලාපයේ කොණ්ඩයේ මන්ත්‍රීන් විරහිතවනාන්තරයෙන් ඉදිරිපිට ඇවිත් පෙනී සිටීම සම්බන්ධව වූ 1897, 1899, 1900 සහ 1903 ආශ්‍රිතවලට 28 වෙනි වගන්තියේ ප්‍රකාරයට පත්කරනු ලැබූ විශේෂ මන්ත්‍රීන් විරහිතවනාන්තරයෙන් කොළඹ මෝදර හිල් හවුස්හි සත්කෝරුවේදී එච්. ඩී. ඩී. ප්‍රොක්සන් උන්නාන්තරයෙන් ඉදිරිපිට ඇවිත් පෙනී සිටීමට නොලියවීලකීන් එසේ ඉඩම්වලට නොහොත් ඊට ඇති ගම් කොටසකට කිසි ආසන්නවූවන්ට පෙන්වා සිටින්නට නොගෙදෙනාත්, එසේ විශේෂ මන්ත්‍රීන් විරහිතවනාන්තරයෙන් ඉහත සඳහන් වූවන් ලැබී නිබන්ධන බලවලට ප්‍රකාරයට, ආසන්නවූවන්ට නොකියාපු එසේ ඉඩම් එක්කෝ එසේ ඇතිවූවන්ට ගෙනහැර දක්වන්නට නොගෙදෙන සෑම ඉඩම් රජසන්තක ඉඩම් හැටියට උන්නාන්තරයෙන් අත්සන ඇති ලියවිලිකීන් උන්නාන්තරයෙන් ප්‍රකාශකරණ බව මෙහි දැනෙන යුතුයි.

මුළු සිතියම 48.

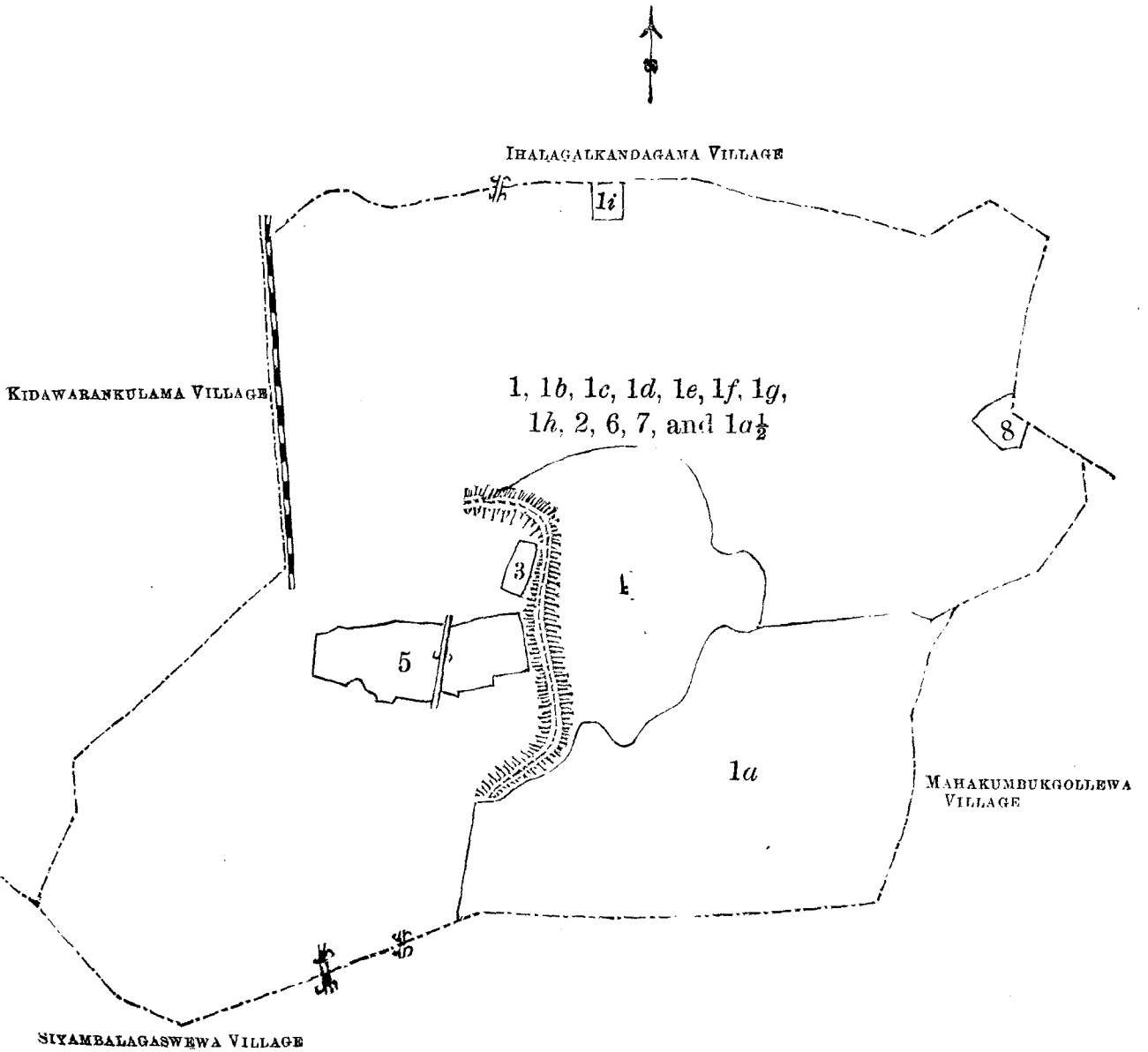
කාණිගලනම්.	කාණියින ගම.	විමරණය.
		අ. රු. ප.
1	තේනියකෝල කාණිගලනම්	268 0 26
1b	ඹේ	19 2 5
1c	ඹේ	4 0 10
1d	ඹේ	4 1 25
1e	ඹේ	3 1 25
1f	ඹේ	2 1 0
1g	ඹේ	7 0 0
1h	ඹේ	25 0 10
2	තේනියකෝල කාණිගලනම්	3 3 11
6	තේනියකෝල කාණිගලනම්	31 0 19
7	කොණ්ඩ	0 2 5
1a½	තේනියකෝල කාණිගලනම්	5 3 30
		375 1 6

எல்லைகளாவன : வடக்கு-இகலகல்கந்தகமம் என்னுங் கிராம எல்லை ; கிழக்கு-இகலகல்கந்தகமம் என்னுங் கிராம எல்லை, மாகும்புக்கொல்லாவ என்னுங் கிராம எல்லை ; தெற்கு-மாகும்புக்கொல்லாவ என்னுங் கிராம எல்லை, சியம்பலாகலை வெவ என்னுங் கிராம வெல்லை ; மேற்கு-கீதவரன்னுளம் என்னுங் கிராம எல்லை.

[கவனிப்பு —மேற்சொல்லிய எல்லைகளுக்குட்பட்டனவாயுள்ள இதன்பின் வருங் காணித்துண்டுகள் இவ்வறிவித்த வினின்றும் நீக்கப்பட்டிருக்கின்ற வென்பனையும் அவைகளின் விசாலத் தொகையாகும் 155 ஏக்கர் 1 னாட்டு 27 பேட்சம் மூன்சொன்ன 375 ஏக்கர் 1 னாட்டு 6 பேட்சக்குள் அடங்கவில்லை யென்பதையும் கவனிக்கவேண்டியது]:—

பிரதம படம் 48.

காணித்துண்டு.	காணியின் பெர்.	விசாலம். ஏ. அ. பே.
1a ...	தச்சிதாமனைக்காடு ...	93 1 25
1i ...	மீனிப்பிறறனிய ...	0 3 35
3 ...	பாலுகாவத்தை ...	1 0 39
4 ...	தச்சிதாமனைக்குளம் ...	45 2 21
5 ...	பாலவெல ...	12 2 17
8 ...	கல்கந்தபஞ்சலை ...	1 2 10
		<hr/>
		155 1 27



Scale of 16 Chains to an Inch.

Situation : Dachchidamana village in Kadawat korale.

Preliminary plan 48.

Lot.	Name of Land.	Extent.		
		A.	R.	P.
1	Dachchidamanakele	268	0	26
1b	Do.	19	2	5
1c	Do.	4	0	10
1d	Do.	4	1	25
1e	Do.	3	1	25
1f	Do.	2	1	0
1g	Do.	7	0	0
1h	Do.	25	0	10
2	Dachchidamanatisbamba	3	3	11
6	Dachchidamanamukalana	31	0	19
7	Pokuna	0	2	5
1a½	Dachchidamanakele	5	3	30
		<u>375</u>	<u>1</u>	<u>6</u>

Lots excluded.

1a	Dachchidamanakele	93	1	25
1i	Minipittaniya	0	3	35
3	Palugahawatta	1	0	39
4	Dachchidamanawewa	45	2	21
5	Pahalawela	12	2	17
8	Galkanda Pansala	1	2	10
		<u>155</u>	<u>1</u>	<u>27</u>

Surveyor-General's Office,
Colombo, December 11, 1903.

No. 1,828

P. D. WARREN,
Assistant Surveyor-General.

Anuradhapura S.O. 3—1904

TAKE notice, that unless within three months from the 8th day of January, 1904, the persons, if any, who claim any interest in the lands hereinafter mentioned or in any one or more of such lands, make claim in person or in writing to the said lands or any of them or to some interest therein to H. O. Fox, Esq., Special Officer appointed under section 28 of "The Waste Lands Ordinances, 1897, 1899, 1900, and 1903," at his office at Hill House, Mutwal, Colombo :

Such Special Officer, in pursuance of the powers vested in him by the said Ordinances, will declare by writing under his hand that the said lands or such of them, as to which no claim has been made, are the property of the Crown.

H. O. FOX,
Special Officer.*Description of the Lands referred to.*

The following lots situated in the village of Timbiriwewa in the Kadawat korale of Nuwaragampalata, in the North-Central Province, as described in the annexed certified tracing :—

Preliminary plan 45.

Lot.	Name of Land.	Extent.		
		A.	R.	P.
1	Timbiriwewakele	326	3	33
1b	Do.	6	0	0
1c	Do.	4	1	12
1d	Do.	1	2	30
		<u>338</u>	<u>3</u>	<u>35</u>

and bounded as follows : on the north by the Bu-oya ; on the east by the village limit of Paranamillewa, village limit of Mamaduwila ; on the south by the village limit of Kudagama ; on the west by the village limit of Kanugahawewa.

NOTE.—The following lots lying within the above boundaries are excluded from this notice, and their aggregate acreage, viz., 53 acres and 17 perches, is not included in the acreage of 338 acres 3 roods and 35 perches given above :—

Preliminary plan 45.

Lot.	Name of Land.	Extent.		
		A.	R.	P.
1a	Timbiriwewakele	21	2	37
1e	Minipittaniya	0	3	23
2	Kohombagahawela	5	2	21
3	Migahawatta	0	2	35
4	Timbiriwewa	24	0	21
		<u>53</u>	<u>0</u>	<u>17</u>

1904 අංක 1904 වන සහ 8 වෙනි දින පටන් තුන්මසකට ඇතුළතදී මෙහි පහත දක්වන ඉඩම්වලට නොහොත් ඉන් එකකට නොහොත් වැඩිගණනයට යම් අයිතිවාසිකමක් තිබෙන යම් අයවල් ඇත්නම් ඒ අය විසින් මුඩුබිම් සම්බන්ධව 1897, 1899, 1900 සහ 1903 ආඥාපනත්වල 28 වෙනි වගන්තියේ ප්‍රකාරයට පත්කරණු ලැබූ විශේෂ මන්ත්‍රීවරයාණන්ගෙන් යොමු මෝදර සිල් කවුන්සි කන්තෝරුවේදී එම්. ඩී. ජයානන් උත්තරයන්ගේ ඉදිරිපිට ඇති පෙනී සිටීමේ ලිපිලේඛනයක් එක් ඉඩම්වලට නොහොත් ඊට ඇති යම් කොටසකට කිසි අයිතිවාසිකමක් පෙන්වා සිටීමට නොයෙදුණෝ, එහි විශේෂ මන්ත්‍රීවරයාණන්ගෙන් ඉහත කී ආඥාපනත්වලින් ලැබී තිබෙන බලවල ප්‍රකාරයට අයිතිවාසිකම් නොකීරුණු එහි ඉඩම් එක්කෝ එහි අයිතිවාසිකමක් ගෙනැවිත්ගත්වනට නොරෙදන සෑම ඉඩම් රජසන්නක ඉඩම් හැරීමට උත්තරයන්ගේ අත්සන ඇති ලිපිලේඛනයක් උත්තරයන්ගේ විසින් ප්‍රකාශකරණ බව මෙහි දැනගත හැක.

එම්. ඩී. ජයානන්,
විශේෂ මන්ත්‍රීවරයාණන්ගෙන්.

ඉඩම්වල නොරතුරු.

ලහුරු මධ්‍යම දිසාවේ නුවරගම පලාත කඩවත්තෝරලේ නිලීර්වැව ගත ගම පිහිටා තිබෙන මීට අමුතර සහතික සිතියමේ පෙනීයන මෙහි පහත දක්වන බිම්වලට, එනම්:—

බිම්කවර්ණ.	ඉඩමේ නම.	මුළු සිතියම 45.	බිම්කරු.
			අ. රු. ප.
1	නිලීර්වැවකැලේ	...	326 3 33
1b	එම	...	6 0 0
1c	එම	...	4 1 12
1d	එම	...	1 2 30
			338 3 35

මීට මායිම්—උතුරට බුමුණද; නැගෙනහිරට පරනහම්මේලැවේ ගම් මායිමද, මමඩවිල ගම් මායිමද; දකුණට කුඩා ගම ගම් ඉමද; බස්නාහිරට කනුගහවැවේ ගම මායිමද.

[ඉහත කී මායිම්වලට මැදිවු මෙහි පහත දක්වන බිම්කවර්ණ මෙම දන්වීමෙන් අත්හැරීමට අත්හැරීමට මුළු බිම්කරුවන් වන අත්කර 53 කුත් පර්චස් 17 ඉහත කී අත්කර 338 කුත් රුපී 3 කුත් පර්චස් 35 ගේ බිම්කරුමේ අඩකු නොවෙන්නට මෙහි දැනගත හැක.]

බිම්කවර්ණ.	ඉඩමේ නම.	මුළු සිතියම 45.	බිම්කරු.
			අ. රු. ප.
1a	නිලීර්වැවකැලේ	...	21 2 37
1e	මීනිපිටිය	...	0 3 23
2	කොහොඹගහවෙල	...	5 2 21
3	මීගහවත්ත	...	0 2 35
4	නිලීර්වැව	...	24 0 21
			53 0 17

මුත්තරින් සොල්වප්පට්ටු කාණිකලුන් ඉන්ද්‍රියවෙණුම පලවීවෙණුම ආදියට ඉඩම්වලට නොහොත් ඉන් එකකට නොහොත් වැඩිගණනයට යම් අයිතිවාසිකමක් තිබෙන යම් අයවල් ඇත්නම් ඒ අය විසින් මුඩුබිම් සම්බන්ධව 1897, 1899, 1900 සහ 1903 ආඥාපනත්වල 28 වෙනි වගන්තියේ ප්‍රකාරයට පත්කරණු ලැබූ විශේෂ මන්ත්‍රීවරයාණන්ගෙන් යොමු මෝදර සිල් කවුන්සි කන්තෝරුවේදී එම්. ඩී. ජයානන් උත්තරයන්ගේ ඉදිරිපිට ඇති පෙනී සිටීමේ ලිපිලේඛනයක් එක් ඉඩම්වලට නොහොත් ඊට ඇති යම් කොටසකට කිසි අයිතිවාසිකමක් පෙන්වා සිටීමට නොයෙදුණෝ, එහි විශේෂ මන්ත්‍රීවරයාණන්ගෙන් ඉහත කී ආඥාපනත්වලින් ලැබී තිබෙන බලවල ප්‍රකාරයට අයිතිවාසිකම් නොකීරුණු එහි ඉඩම් එක්කෝ එහි අයිතිවාසිකමක් ගෙනැවිත්ගත්වනට නොරෙදන සෑම ඉඩම් රජසන්නක ඉඩම් හැරීමට උත්තරයන්ගේ අත්සන ඇති ලිපිලේඛනයක් උත්තරයන්ගේ විසින් ප්‍රකාශකරණ බව මෙහි දැනගත හැක.

ඒ. ඉ. පොල්ල,
විශේෂ මන්ත්‍රීවරයාණන්ගෙන්.

සුද්ධ පොල්ලවත්තේ වවරුම.

වැඩකරුන්ගේ නොහොත් ඉන් එකකට නොහොත් වැඩිගණනයට යම් අයිතිවාසිකමක් තිබෙන යම් අයවල් ඇත්නම් ඒ අය විසින් මුඩුබිම් සම්බන්ධව 1897, 1899, 1900 සහ 1903 ආඥාපනත්වල 28 වෙනි වගන්තියේ ප්‍රකාරයට පත්කරණු ලැබූ විශේෂ මන්ත්‍රීවරයාණන්ගෙන් යොමු මෝදර සිල් කවුන්සි කන්තෝරුවේදී එම්. ඩී. ජයානන් උත්තරයන්ගේ ඉදිරිපිට ඇති පෙනී සිටීමේ ලිපිලේඛනයක් එක් ඉඩම්වලට නොහොත් ඊට ඇති යම් කොටසකට කිසි අයිතිවාසිකමක් පෙන්වා සිටීමට නොයෙදුණෝ, එහි විශේෂ මන්ත්‍රීවරයාණන්ගෙන් ඉහත කී ආඥාපනත්වලින් ලැබී තිබෙන බලවල ප්‍රකාරයට අයිතිවාසිකම් නොකීරුණු එහි ඉඩම් එක්කෝ එහි අයිතිවාසිකමක් ගෙනැවිත්ගත්වනට නොරෙදන සෑම ඉඩම් රජසන්නක ඉඩම් හැරීමට උත්තරයන්ගේ අත්සන ඇති ලිපිලේඛනයක් උත්තරයන්ගේ විසින් ප්‍රකාශකරණ බව මෙහි දැනගත හැක.

වරාගම පදම 45.

කාණිත්තණ්ඩු.	කාණියින් පෝ.	විසාලය.
		අ. රු. ප.
1	තිම්පිරිවෙව්ගලවෙ	326 3 33
1b	ඹේ	6 0 0
1c	ඹේ	4 1 12
1d	ඹේ	1 2 30
		338 3 35

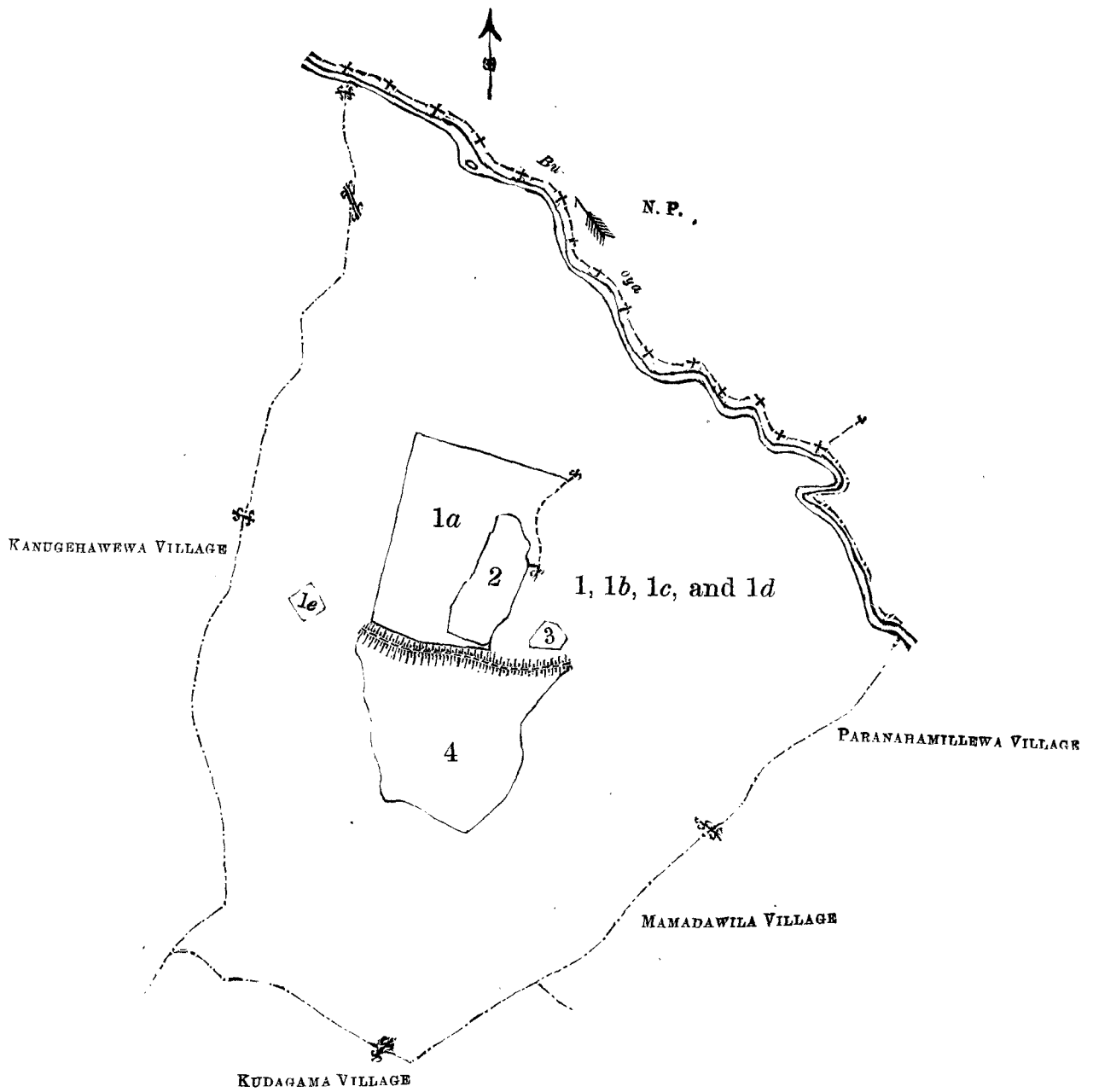
ඉන්ද්‍රියවෙණුම පලවීවෙණුම ආදියට ඉඩම්වලට නොහොත් ඉන් එකකට නොහොත් වැඩිගණනයට යම් අයිතිවාසිකමක් තිබෙන යම් අයවල් ඇත්නම් ඒ අය විසින් මුඩුබිම් සම්බන්ධව 1897, 1899, 1900 සහ 1903 ආඥාපනත්වල 28 වෙනි වගන්තියේ ප්‍රකාරයට පත්කරණු ලැබූ විශේෂ මන්ත්‍රීවරයාණන්ගෙන් යොමු මෝදර සිල් කවුන්සි කන්තෝරුවේදී එම්. ඩී. ජයානන් උත්තරයන්ගේ ඉදිරිපිට ඇති පෙනී සිටීමේ ලිපිලේඛනයක් එක් ඉඩම්වලට නොහොත් ඊට ඇති යම් කොටසකට කිසි අයිතිවාසිකමක් පෙන්වා සිටීමට නොයෙදුණෝ, එහි විශේෂ මන්ත්‍රීවරයාණන්ගෙන් ඉහත කී ආඥාපනත්වලින් ලැබී තිබෙන බලවල ප්‍රකාරයට අයිතිවාසිකම් නොකීරුණු එහි ඉඩම් එක්කෝ එහි අයිතිවාසිකමක් ගෙනැවිත්ගත්වනට නොරෙදන සෑම ඉඩම් රජසන්නක ඉඩම් හැරීමට උත්තරයන්ගේ අත්සන ඇති ලිපිලේඛනයක් උත්තරයන්ගේ විසින් ප්‍රකාශකරණ බව මෙහි දැනගත හැක.

[කවනිපිටු.—මෙහි සොල්වප්පට්ටු කාණිකලුන් ඉන්ද්‍රියවෙණුම පලවීවෙණුම ආදියට ඉඩම්වලට නොහොත් ඉන් එකකට නොහොත් වැඩිගණනයට යම් අයිතිවාසිකමක් තිබෙන යම් අයවල් ඇත්නම් ඒ අය විසින් මුඩුබිම් සම්බන්ධව 1897, 1899, 1900 සහ 1903 ආඥාපනත්වල 28 වෙනි වගන්තියේ ප්‍රකාරයට පත්කරණු ලැබූ විශේෂ මන්ත්‍රීවරයාණන්ගෙන් යොමු මෝදර සිල් කවුන්සි කන්තෝරුවේදී එම්. ඩී. ජයානන් උත්තරයන්ගේ ඉදිරිපිට ඇති පෙනී සිටීමේ ලිපිලේඛනයක් එක් ඉඩම්වලට නොහොත් ඊට ඇති යම් කොටසකට කිසි අයිතිවාසිකමක් පෙන්වා සිටීමට නොයෙදුණෝ, එහි විශේෂ මන්ත්‍රීවරයාණන්ගෙන් ඉහත කී ආඥාපනත්වලින් ලැබී තිබෙන බලවල ප්‍රකාරයට අයිතිවාසිකම් නොකීරුණු එහි ඉඩම් එක්කෝ එහි අයිතිවාසිකමක් ගෙනැවිත්ගත්වනට නොරෙදන සෑම ඉඩම් රජසන්නක ඉඩම් හැරීමට උත්තරයන්ගේ අත්සන ඇති ලිපිලේඛනයක් උත්තරයන්ගේ විසින් ප්‍රකාශකරණ බව මෙහි දැනගත හැක.]

වරාගම පදම 45.

කාණිත්තණ්ඩු.	කාණියින් පෝ.	විසාලය.
		අ. රු. ප.
1a	තිම්පිරිවෙව්ගලවෙ	21 2 37
1e	මීනිපිටිය	0 3 23
2	කොහොඹගහවෙ	5 2 21
3	මීගහවත්ත	0 2 35
4	තිම්පිරිවෙව්	24 0 21
		53 0 17

[For Tracing see page 13.]



Scale of 16 Chains to an Inch.

Situation : Timbiriwewa village in Kadawat korale.

Preliminary plan 45.

Lot.	Name of Land.	Extent. A. R. P.
1	Timbiriwewakele	326 3 33
1b	Do.	6 0 0
1c	Do.	4 1 12
1d	Do.	1 2 30
		338 3 35
<i>Lots excluded.</i>		
1a	Timbiriwewakele	21 2 37
1e	Minipittaniya	0 3 23
2	Kohombagahawela	5 2 21
3	Migahawatta	0 2 35
4	Timbiriwewa	24 0 21
		53 0 17

Surveyor-General's Office,
Colombo, December 11, 1903.

P. D. WARREN,
Assistant Surveyor-General.

TAKE notice, that unless within three months from the 8th day of January, 1904, the persons, if any, who claim any interest in the lands hereinafter mentioned or in any one or more of such lands, make claim in person or in writing to the said lands or any of them or to some interest therein to H. O. Fox, Esq., Special Officer appointed under section 28 of "The Waste Lands Ordinances, 1897, 1899, 1900, and 1903," at his office at Hill House, Mutwal, Colombo :

Such Special Officer, in pursuance of the powers vested in him by the said Ordinances, will declare by writing under his hand that the said lands or such of them, as to which no claim has been made, are the property of the Crown.

H. O. Fox, Special Officer.

Description of the Lands referred to.

The following lots situated in the village of Katukeliyawa in the Kadawat korale of the Nuwaragampalata, in the North-Central Province, as described in the annexed certified tracing :—

Preliminary plan 54.

Table with 4 columns: Lot, Name of Land, Extent (A. R. P.), and numerical values for each lot (1, 1b, 4, 4a, 6, 6a, 6c).

and bounded as follows : on the north by the village limit of Puhuldiula, the village limit of Mahakongaskada ; on the east by the village limit of Amunagaskada ; on the south by the village limit of Galkandagama ; and on the west by the village limit of Periyakulam, the village limit of Puhuldiula.

NOTE.—The following lots lying within the above boundaries are excluded from this notice, and their aggregate acreage, viz., 166 acres 3 roods and 39 perches, is not included in the acreage of 595 acres and 9 perches given above :—

Preliminary plan 54.

Table with 4 columns: Lot, Name of Land, Extent (A. R. P.), and numerical values for each lot (1a, 2, 3a, 3b, 5, 6b, 3).

විෂි 1904න්වූ ජනවාරි මස 8 වෙනි දින පවත්නා තුන්මාසයක් ඇතුළතදී මෙහි පහත දක්වන ඉඩම්වලට නොසොත් ඉන් එකකට නොසොත් වැඩිගණනයට යම් අයිතිවාසිකමක් තිබෙන යම් අයෙක් ඇත්නම් ඒ අය විසින් මුඩුකිම් සම්බන්ධව විෂි 1897, 1899, 1900 සහ 1903 ආඥාපණවල 28 වෙනි වගන්තියේ ප්‍රකාරයට පත්කරණු ලැබූ විශේෂ මත් ක්‍රියාවර්තනන්තාත්‍යයෙන් කොළඹ මෝදර හිල් හවුස්හි කන්තොරුවේදී එච්. ඩී. විජයාන්ස් උන්තාත්‍යයෙන් ඉදිරිපිටට ඇති පෙහිසිට හෝ ලියවිල්ලකින් එක් ඉඩම්වලට නොසොත් ඊට ඇති යම් කොටසකට කිසි අයිතිවාසිකමක් පෙන්වා සිටිනට නොයෙදුනොත්, එක් විශේෂ මත්ක්‍රියාවර්තනන්තාත්‍යයට ඉහතායි ආඥාපණවලින් ලැබී තිබෙන බලවල ප්‍රකාරයට, අයිතිවාසිකම් නොකියාපූ එක් ඉඩම් එක්කෝ එයින් අයිතිවාසිකමක් ගෙනහැර දක්වනට නොයෙදුන සෑම ඉඩම් රජසත්තක ඉඩම් හැටියට උන්තාත්‍යයෙන් අත්පත ඇති ලියවිල්ලකින් උන්තාත්‍ය විසින් ප්‍රකාශකරණ බව මෙයින් දැනගත යුතුයි.

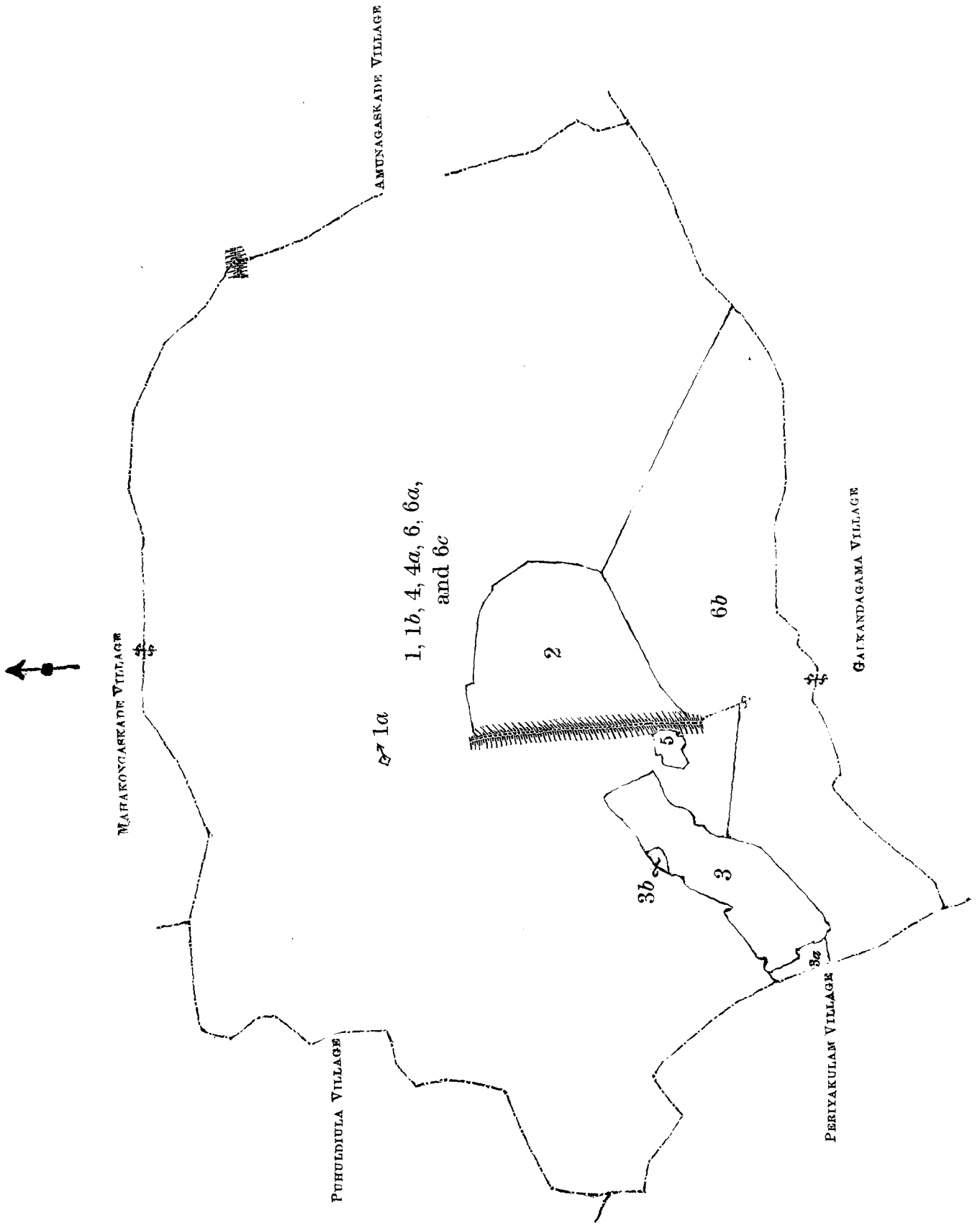
එච්. ඩී. විජයාන්ස්, විශේෂ මත්ක්‍රියාවර්තනන්තාත්‍යය.

ඉඩම්වල තොරතුරු.

උතුරු මහල දිසාවට අයිති නුවරගම් පලාතේ කඩවත්තෝරලේ නවුකැලියාව යන ගම පිහිටා තිබෙන මීට අමුදාපු සහතික සිතියමේ පෙනීයන මෙහි පහත දක්වන බිම්කවීර්, එනම් :—

මුල් සිතියම 54.

Table with 4 columns: බිම්කවීර්ය, ඉඩමේ නම, බිම්තරම (අ. රු. ප.), and numerical values for each lot (1, 1b, 4, 4a, 6, 6a, 6c).



Scale of 16 Chains to an Inch.

Situation : Katukeliyawa village in Kadawat korale.

Preliminary plan 54.

Lot.	Name of Land.	Extent.	
		A.	R. P.
1	Katukeliyawemukalana	496	2 38
1b	Katukeliyawekele	2	0 5
4	Katukeliyawetisbamba	2	0 25
4a	Katukeliyawekele	0	2 35
6	Katukeliyawehena	85	3 16
6a	Katukeliyawekele	7	1 15
6c	Katukeliyawekele	0	0 35
		595	0 9
<i>Lots excluded.</i>			
1a	Minipittaniya	0	0 20
2	Katukeliyawewewa	36	2 9
3a	Palugahakumbura	0	1 0
3b	Do.	1	1 20
5	Katukeliyawewatta	1	0 20
6b	Katukeliyawekele	106	3 20
3	Palugahakumbura (T.P. 87,094)	20	2 30
		166	3 39

Surveyor-General's Office,
Colombo, December 11, 1903.

No. 1,830

P. D. WARREN,
Assistant Surveyor-General.

Anuradhapura S.O. 5—1904

TAKE notice, that unless within three months from the 8th day of January, 1904, the persons, if any, who claim any interest in the lands hereinafter mentioned or in any one or more of such lands, make claim in person or in writing to the said lands or any of them or to some interest therein to H. O. Fox, Esq., Special Officer appointed under section 28 of "The Waste Lands Ordinances, 1897, 1899, 1900, and 1903," at his office at Hill House, Mutwal, Colombo :

Such Special Officer, in pursuance of the powers vested in him by the said Ordinances, will declare by writing under his hand that the said lands or such of them, as to which no claim has been made, are the property of the Crown.

H. O. Fox,
Special Officer.*Description of the Lands referred to.*

The following lots situated in the village of Anekattiya in the Kadawat korale of the Nuwaragampalata, in the North-Central Province, as described in the annexed certified tracing :—

Preliminary plan 55.

Lot.	Name of Land.	Extent.	
		A.	R. P.
1	Anekattiyakele	0	3 38
2	Anekattiyamukalana	624	3 31
2b	Anekattiyakele	6	0 25
2c	Do.	0	2 30
2d	Do.	1	2 15
5	Anekattiyatisbamba	1	3 15
5a	Anekattiyatisbamba	0	1 30
8	Illipattagahahena	5	0 17
9	Kudawewehena	4	1 0
10	Kudagamawewa	14	1 5
11	Mahahena	0	2 31
12	Anekattiyakele	0	3 35
2a½	Anekattiyamukalana	3	3 36
		665	3 28

and bounded as follows : on the north by the village limit of Marakkalahamillewa ; on the east by the village limit of Siyambalagaswewa ; on the south by the village limit of Nagadaranewa, the village limit of Kudakumbukgollewe ; and on the west by the village limit of Kudakumbukgollewe, the village limit of Amunagaskada, and the village limit of Marakkalahamillewa.

NOTE.—The following lots lying within the above boundaries are excluded from this notice, and their aggregate acreage, viz., 160 acres 3 roods and 33 perches, is not included in the acreage of 665 acres 3 roods and 28 perches given above :—

Preliminary plan 55.

Lot.	Name of Land.	Extent.	
		A.	R. P.
2a	Minipittaniya	0	0 22
2e	Anekattiyakele	93	1 34
4	Anekattiyawela	22	2 9
6	Anekattiyawatta	1	2 28
7	Anekattiyawewa	35	2 14
3	Anekattiya-accerawala	7	2 6
		160	3 33

சட்டமய காணிகளின் விவரம்.

வடமத்திய மாகாணம் துவரகம்பலாத்தை கடவத்தைக் கோழையைச்சேர்ந்த ஆனைகட்டி என்னும் கிராமத்தி னுள்ள இத்துடனணக்கப்படும் உறுதிப்படுத்திய பட்டப்பிரதியில் விவரித்தபடிபே இதன் கீழ்க் குறிக்குங் காணித்துண் டுகள் :—

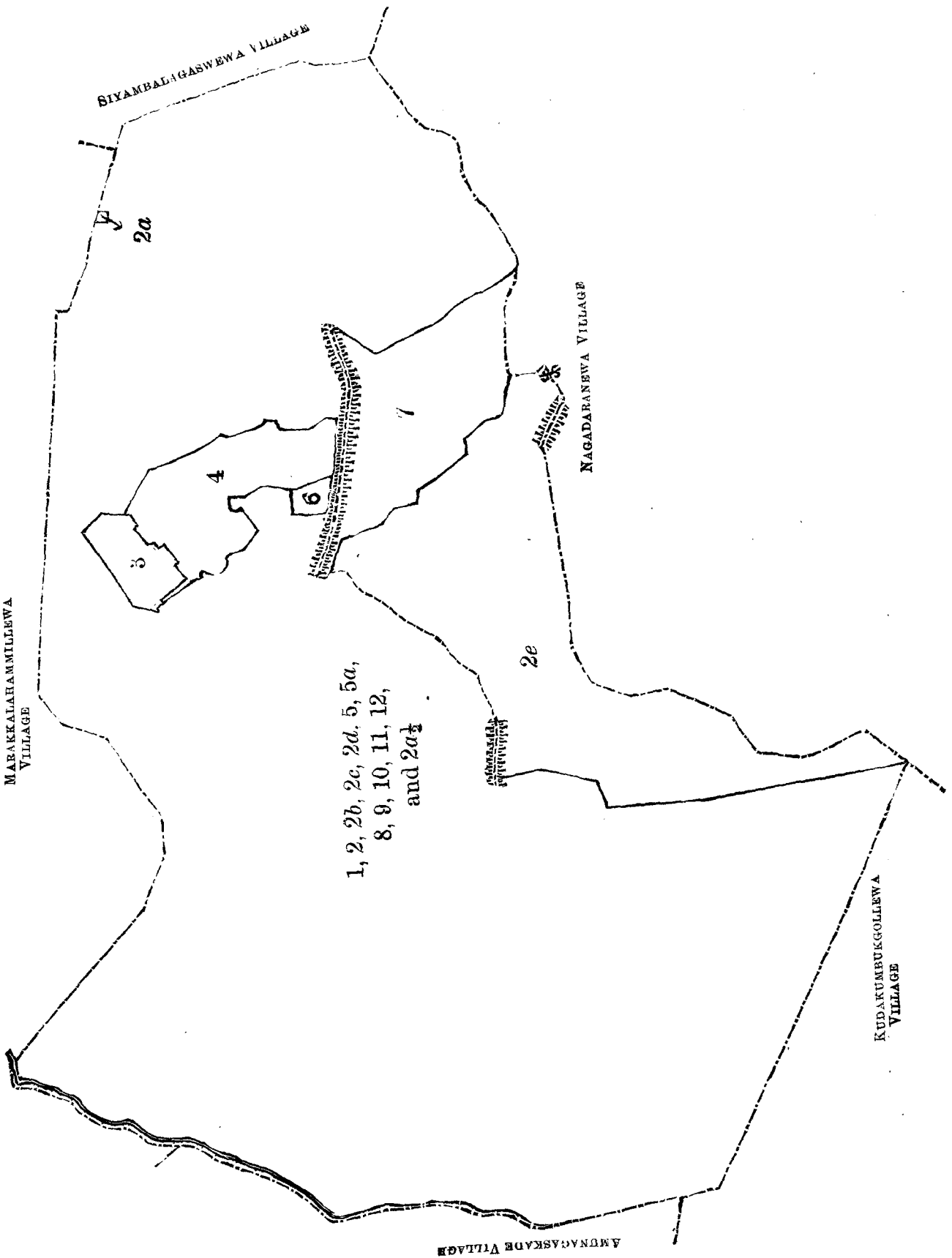
காணித்துண்டு.		பிரதம பட்டம் 55.		காணியின் பேர்.		விசாலம்.	
						ஏ. அ. பே.	
1	...	ஆனைகட்டிகெலே	0	3 38
2	...	ஆனைகட்டிமுகலான	624	3 31
2b	...	ஆனைகட்டிகெலே	6	0 25
2c	...	ஹை	0	2 30
2d	...	ஹை	1	2 15
5	...	ஆனைகட்டிதிஸவம்ப	1	3 15
5a	...	ஹை	0	1 30
8	...	நல்லீபத்தகாஏனை	5	0 17
9	...	குடாவெவஏனை	4	1 0
10	...	குடாகுவெவ	14	1 5
11	...	மாஏனை	0	2 31
12	...	ஆனைகட்டிகெலே	0	3 35
2a½	...	ஆனைகட்டிமுகலான	3	3 36
						665	3 28

எல்லைகளாவன, வடக்கு-மரக்கல அம்மில்லாவைக் கிராம எல்லை; கிழக்கு-சியாம்பலகலவெவ கிராம எல்லை; தெற்கு-நாகத்தறஞவை + கிராம எல்லை, குடாகும்புக்கொல்லாவைக் கிராம எல்லை; மேற்கு-குடாகும்புக்கொல்லாவைக் கிராம எல்லை, அமுனகலைகடைக் கிராம எல்லை, மரக்கல அம்மில்லாவைக் கிராம எல்லை.

[கவனிப்பு—மேற்சொல்லிய எல்லைகளுக்குட்பட்டனவாயுள்ள இதன் கீழ்க் குறிக்குங் காணித்துண்டுகள் இவ்வறிவித் தலினின்றும் நீக்கப்பட்டிருக்கின்றன வென்பதையும் அவைகளின் விசாலத் தொகையாகும் 160 ஏக்கர் 3 அட்டி 33 பேட் சும் முன்சொன்ன 665 ஏக்கர் 3 அட்டி 28 பேட்சுக்குள் அடங்கவில்லையென்பதையும் கவனிக்கவேண்டியது] :—

காணித்துண்டு.		பிரதம பட்டம் 55.		காணியின் பேர்.		விசாலம்.	
						ஏ. அ. பே.	
2a	...	மினிப்பிட்டணி	0	0 22
2e	...	ஆனைகட்டிகெலே	93	1 34
4	...	ஆனைகட்டிவெல	22	2 9
6	...	ஆனைகட்டிவத்தை	1	2 28
7	...	ஆனைகட்டிவெல	35	2 14
3	...	ஆனைகட்டிஅக்கரேவெல	7	2 6
						160	3 33

[For Tracing see page 20.]



Scale of 16 Chains to an Inch.

Situation : Anekattiya village in Kadawat korale.

Lot.	Name of Land.	Extent.	
		A.	R. P.
1	Anekattiyekele	0	3 38
2	Anekattiyamukalana	624	3 31
2b	Anekattiyakele	6	0 25
2c	Do.	0	2 30
2d	Do.	1	2 15
5	Anekattiyatisbamba	1	3 15
5a	Do.	0	1 30
8	Illipathagahahena	5	0 17
9	Kudawewehena	4	1 0
10	Kudagamawewa	14	1 5
11	Mahahena	0	2 31
12	Anekattiyakele	0	3 35
2a½	Anekattiyamukalana	3	3 36
		665	3 28
<i>Lots excluded.</i>			
2a	Minipittaniya	0	0 22
2e	Anekattiyakele	93	1 34
4	Anekattiyawela	22	2 9
6	Anekattiyawatta	1	2 28
7	Anekattiyawewa	35	2 14
3	Anekattiya-acerawela (T.P. 182,568)	7	2 6
		160	3 33

Surveyor-General's Office,
Colombo, December 11, 1903.

No. 1,831

P. D. WARREN,
Assistant Surveyor-General.

Anuradhapura S.O. 6—1904

TAKE notice, that unless within three months from the 8th day of January, 1904, the persons, if any, who claim any interest in the lands hereinafter mentioned or in any one or more of such lands, make claim in person or in writing to the said lands or any of them or to some interest therein to H. O. Fox, Esq., Special Officer appointed under section 28 of "The Waste Lands Ordinances, 1897, 1899, 1900, and 1903," at his office at Hill House, Mutwal, Colombo :

Such Special Officer, in pursuance of the powers vested in him by the said Ordinances, will declare by writing under his hand that the said lands or such of them, as to which no claim has been made, are the property of the Crown.

H. O. Fox,
Special Officer.

Description of the Lands referred to.

The following lots situated in the village of Nagadaranewa in the Kadawat korale of the Nuwaragampalata, in the North-Central Province, as described in the annexed tracing :—

Lot.	Name of Land.	Extent.	
		A.	R. P.
1	Illipathagehena	16	1 11
2	Nagadaranewemukalana	395	2 29
2 b	Nagadaranewekele	36	1 28
2 c	Do.	9	1 15
2 e	Do.	4	3 25
2 f	Nagadaranewetisbamba	2	1 4
2 g	Nagadaranewekele	24	3 32
2 h	Do.	6	0 37
2 i	Do.	2	0 20
7	Do.	5	0 6
10	Do.	7	0 17
13	Ihalawewa	12	2 7
14	Siyambalagaswewa	12	0 30
		535	0 21

and bounded as follows : on the north by the village limit of Anekattiya, the village limit of Siyambalagaswewa ; on the east by village limit of Punewa, the village limit of Punewekudapalugollewa ; on the south by the village limit of Kudapalugollewa ; and on the west by the village limit of Kudapalugollewa, the village limit of Kudakumbukgollewa, and the village limit of Anekattiya.

NOTE.—The following lots lying within the above boundaries are excluded from this notice, and their aggregate acreage, viz., 170 acres and 2 roods, is not included in the acreage of 535 acres and 21 perches given above :—

Lot.	Name of Land	Extent.	
		A.	R. P.
2a	Nagadaranewekele	101	0 0
2b	Minipittaniya	0	1 0
3	Nagadaranewemahawela	17	1 3
5	Nagadaranewekudawela	0	3 2
6	Nagadaranewewatta	1	3 12
9	Nagadaranewewewa	27	1 27
4	Nagadaranewakudawela (T.P. 160,648)	4	2 30
11	Siyambalagaswewa-acerehena (T.P. 169,392)	5	3 28
12	Siyambalagaswewewela (T.P. 157,388)	11	1 18
		170	2 0

මේ 1904ක්වූ ජනවාරි මස 8 වෙනි දින පටන් තුන්මාසක් ඇතුළතදී මෙහි පහත දක්වන ඉඩම්වලට නොහොත් ඉන් එකකට නොහොත් වැඩිගණනකට සම් අයිතිවාසිකමක් නිබන්ධන සම් අයවල් ඇත්නම් ඒ අය විසින් මුඩුබිම් සම්බන්ධව වර්ෂ 1897, 1899, 1900 සහ 1903 ආදිය වලට 28 වෙනි වගන්තියේ ප්‍රකාරයට පත්කරණු ලැබූ විශේෂ මත් තුන්වර්ගයන්ගෙන් කොළඹ මෝදර හිල් හවුස්ස් කපනයේ රුවේදී එච්. ඩී. ෆොක්ස් උන්තාන්ගේගේ ඉදිරිපිටට ඇවිත් පෙනීසිට හෝ ලියවිල්ලකින් එක් ඉඩම්වලට නොහොත් ඊට ඇත් සම් කොටසකට කිසි අයිතිවාසිකමක් පෙන්වා සිටිනට නොගෙදනොත්, එක් විශේෂ මත්තුන්වර්ගයන්ගෙන් ඉහත කී ආදිය වලින් ලැබී තිබෙන බලවල ප්‍රකාරයට, අයිතිවාසිකම් නොකියාපූ එක් ඉඩම් එක්කෝ එකීන් අයිතිවාසිකමක් ගෙණහැරදක්වනට නොගෙදන සෑම ඉඩම් රජසන්තක ඉඩම් කැපීමට උන්තාන්ගේගේ අත්සන ඇති ලියවිල්ලකින් උන්තාන්ගේ විසින් ප්‍රකාශකරණ බව මෙහි දැනගත හැකිය.

එච්. ඩී. ෆොක්ස්,
විශේෂ මත්තුන්වර්ගයන්ගේ.

ඉඩම්වල තොරතුරු.

උතුරු මධ්‍යම දිසාවට අයිති තුටුරගම් ප්‍රදානයේ කඩවත්තෝරලේ නාගදරනුව සහ ගම පිහිටා තිබෙන මීට අමුණාපු සහතික සිතියම පෙන්නන මෙහි පහත දක්වන බිම්කට්ටි, එනම් :—

මල් සිතියම 56.

බිම්කට්ටිය.	ඉඩමේ නම.	බිම්තරම. අ. රූ. ප.
1	ඉල්ලිපානගේගේන	16 1 11
2	නාගදරනුවේ මුකලාන	395 2 29
2b	නාගදරනුවේ කැලේ	36 1 28
2c	එම	9 1 15
2e	එම	4 3 25
2f	නාගදරනුවේ නිසබඟ	2 1 4
2g	නාගදරනුවේ කැලේ	24 3 32
2h	එම	6 0 37
2i	එම	2 0 20
7	එම	5 0 6
10	එම	7 0 17
13	ඉහලවැව	12 2 7
14	සියමලාගස්වැව	12 0 30
		<hr/>
		535 0 21

මීට මාසිම—උතුරට ආනේකට්ටිය ගම්ඉමද, සියමලාගස්වැව ගම්ඉමද; නැගෙනහිරට පුනුවේ ගම්ඉමද, පුනුවේ කුඩාපඵගොල්ලුව ගම්ඉමද; දකුණට කුඩාපඵගොල්ලුවේ ගම්ඉමද; බස්නාහිරට කුඩාපඵගොල්ලුවේ ගම්ඉමද, කුඩා කුඹුක්කොල්ලුව ගම්ඉම සහ ආනේකට්ටිය ගම්ඉමද.

[ඉහත කී මාසිමවලට මැදිව මෙහි පහත දක්වන බිම්කට්ටි මේ දැන්දීමෙන් අත්හැරීමට එවැනි මුළු බිම්තරම වන අක්කර 170කුත් රූඩ් 2ක් ඉහත කී අක්කර 535කුත් පර්චස් 21ක බිම්තරමේ අඩංගු නොවෙනවගන් මෙහි දැනගත හැකිය.]

මල් සිතියම 56.

බිම්කට්ටිය.	ඉඩමේ නම.	බිම්තරම. අ. රූ. ප.
2a	නාගදරනුවේ කැලේ	101 0 0
2d	මිනිපිරිටනිය	0 1 0
3	නාගදරනුවේ මහවෙල	17 1 3
5	එම කුඩාවෙල	0 3 2
6	එම වත්ත	1 3 12
9	එම ඊව	27 1 27
4	එම කුඩාවෙල T.P. 160,648	4 2 30
11	සියමලාගස්වැව අක්කරේගේන T.P. 169,392	5 3 28
12	සියමලාගස්වැවේ වෙල T.P. 157,338	11 1 18
		<hr/>
		170 2 0

මුහුණින් පෙන්වීමට සූදානම්ව සිටින බොහෝ දෙනාගේ අවධානයට යොමු කිරීමට මෙහි පහත දක්වන බිම්කට්ටි මේ දැන්දීමෙන් අත්හැරීමට එවැනි මුළු බිම්තරම වන අක්කර 170කුත් රූඩ් 2ක් ඉහත කී අක්කර 535කුත් පර්චස් 21ක බිම්තරමේ අඩංගු නොවෙනවගන් මෙහි දැනගත හැකිය.

ඒ. ඉ. පොක්කෝ,
විශේෂ මත්තුන්වර්ගයන්ගේ.

சுட்டிய காணிகளின் விவரம்.

வடமத்திய மாகாணம் துவரகம்பலாத்தை கடவத்தைக் கோறையைச்சேர்ந்த நாகதறனுவை என்னும் கிராமத்திலுள்ள இத்துடனணக்கப்படும் உறுதிப்படுத்திய படப்பிரதில் விவரிக்கபடியே கீழ்க் குறிக்குங் காணித்துண்டுகள்:—

பிரதம படம் 56.

காணித்துண்டு	காணியின் பெயர்.	விசாலம், ஏ. மா. பே.
1 ...	இல்லிப்பாத்தகேரணை ...	16 1 11
2 ...	நாகதறனுவமுகலான ...	395 2 29
2b ...	நாகதறனுவேகெலே ...	36 1 28
2c ...	நாகதறனுவேகெலே ...	9 1 15
2e ...	நாகதறனுவேகெலே ...	4 3 25
2f ...	நாகதறனுவேதிஸம்ப ...	2 1 4
2g ...	நாகதறனுவேகெலே ...	24 3 32
2h ...	ஹே ...	6 0 37
2i ...	ஹே ...	2 0 20
7 ...	ஹே ...	5 0 6
10 ...	ஹே ...	7 0 17
13 ...	இகலவெவ ...	12 2 7
14 ...	சியம்பலாகஸுவெவ ...	12 0 30
		<hr/>
		535 0 21

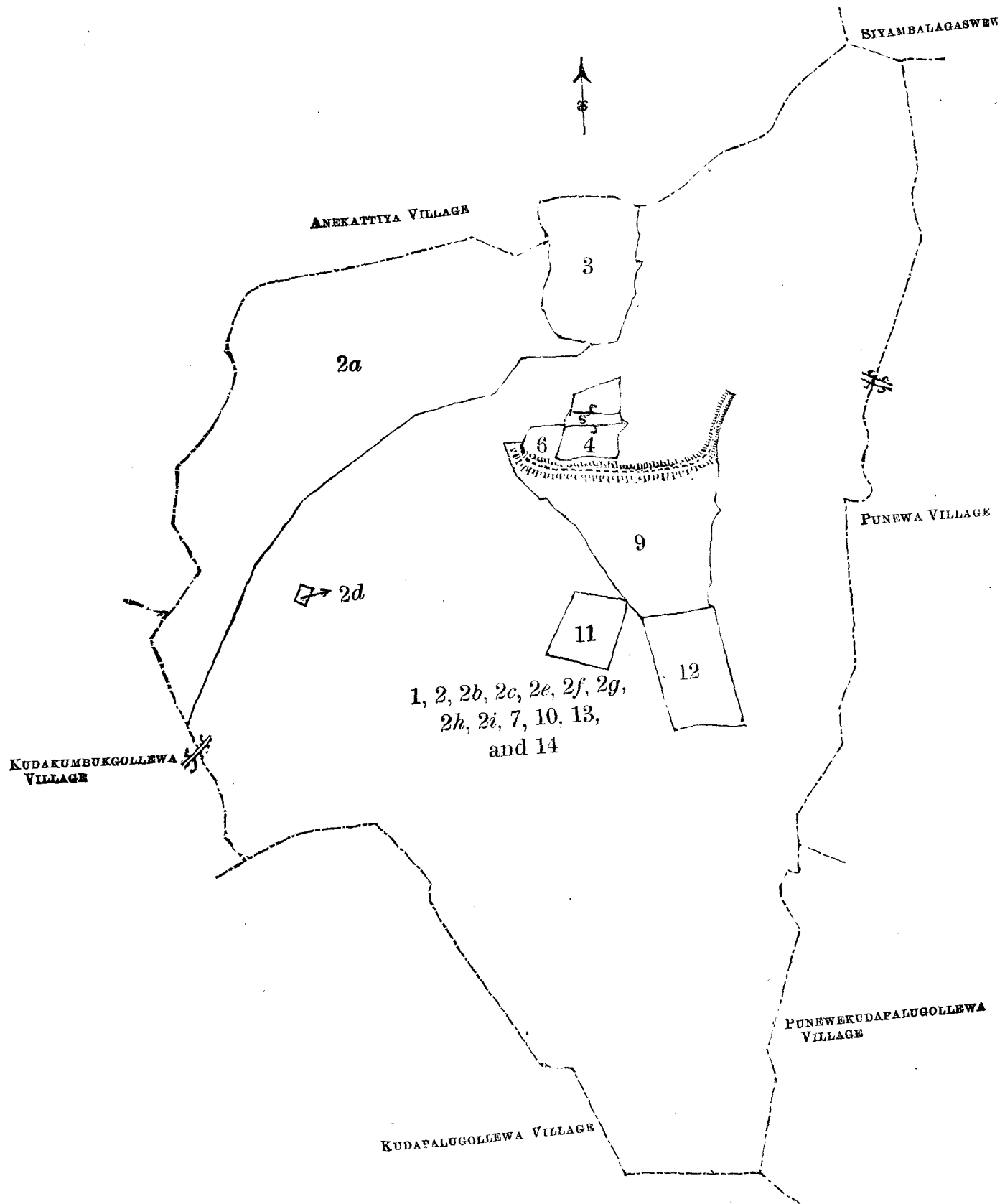
எல்லைகளாவன, வடக்கு-ஆணக்கட்டி என்னும் கிராம எல்லை, சியம்பலாகஸுவெவ என்னும் கிராம எல்லை; கிழக்கு-புனுவை என்னும் கிராம எல்லை, புனுவை குடாபலுகொல்லாவைஎலாவை என்னும் கிராம எல்லை; தெற்கு-குடாபலுகொல்லாவை என்னும் கிராம எல்லை; மேற்கு-குடாபலுகொல்லாவை என்னும் கிராம எல்லை, குடாகும்புக்கொல்லாவை என்னும் கிராம எல்லை, ஆணக்கட்டி என்னும் கிராம எல்லை.

[கவனிப்பு.—மேற்சொல்லிய எல்லைகளுக்குட்பட்டனவாயுள்ள கீழ்க் குறிக்குங் காணித்துண்டுகள் இவ்வறிவித்தலினின்றும் நீக்கப்பட்டிருக்கின்றன வென்பதையும் அவைகளின் விசாலத்தொகையாரும் 170 ஏக்கர் 2 அட்டிம் முன்சொன்ன 535 ஏக்கர் 21 பேட்சுக்குள் அடங்கவில்லை என்பதையும் கவனிக்கவேண்டியது]:—

பிரதம படம் 56.

காணித்துண்டு.	காணியின் பெயர்.	விசாலம், ஏ. மா. பே.
2a ...	நாகதறனுவைகெலே ...	101 0 0
2d ...	மினிப்பிட்டனி ...	0 1 0
3 ...	நாகதறனுவைமாவெவ ...	17 1 3
5 ...	நாகதறனுவைகுடாவெவ ...	0 3 2
6 ...	நாகதறனுவைவந்தை ...	1 3 12
9 ...	நாகதறனுவைவெவ ...	27 1 27
4 ...	நாகதறனுவைகுடாவெவ (உ. ப. 160,648)	4 2 30
11 ...	சியம்பலாகஸுவெஅக்கறேரணை (உ. ப. 169,392)	5 3 28
12 ...	சியம்பலாகஸுவெவெவ (உ. ப. 157,338)	11 1 18
		<hr/>
		170 2 0

[For Tracing see page 24.]



Situation : Nagadaranewa village in Kadawat korale.

Preliminary plan 56.

Lot.	Name of Land.	Extent.		
		A.	R.	P.
1	Ilipathagebena	16	1	11
2	Nagadaranewamukalana	395	2	29
2b	Nagadaranewekele	36	1	28
2c	Do.	9	1	15
2e	Do.	4	3	25
2f	Nagadaranewetisbamba	2	1	4
2g	Nagadaranewekele	24	3	32
2h	Do.	6	0	37
2i	Do.	2	0	20
7	Do.	5	0	6
10	Do.	7	0	17
13	Ihalawewa	12	2	7
14	Siyambalagaswewa	12	0	30
		535	0	21

Lots excluded.

2a	Nagadaranewekele	101	0	0
2d	Minipittaniya	0	1	0
3	Nagadaranewemahawela	17	1	3
5	Nagadaranewekudawela	0	3	2
6	Nagadaranewewatta	1	3	12
9	Nagadaranewewewa	27	1	27
4	Nagadaranewekudawela (T.P. 160,648)	4	2	30
11	Siyambalagaswewe-acerehena (T.P. 169,392)	5	3	28
12	Siyambalagaswewewela (T.P. 157,338)	11	1	18
		170	2	0

Surveyor-General's Office.
Colombo, December 11, 1903

No. 1,832

P. D. WARREN,
Assistant Surveyor-General.

Anuradhapura S.O. 7—1904

TAKE notice, that unless within three months from the 8th day of January, 1904, the persons, if any, who claim any interest in the lands hereinafter mentioned or in any one or more of such lands, make claim in person or in writing to the said lands or any of them or to some interest therein to H. O. Fox, Esq., Special Officer appointed under section 28 of "The Waste Lands Ordinances, 1897, 1899, 1900, and 1903," at his office at Hill House, Mutwal, Colombo :

Such Special Officer, in pursuance of the powers vested in him by the said Ordinances, will declare by writing under his hand that the said lands or such of them, as to which no claim has been made, are the property of the Crown.

H. O. Fox,
Special Officer.*Description of the Lands referred to.*

The following lots situated in the village of Kudahammillewa in the Kadawat korale of the Nuwaragampalata, in the North-Central Province, as described in the annexed certified tracing :—

Preliminary plan 59.

Lot.	Name of Land.	Extent.		
		A.	R.	P.
1	Kudahammillewekele	572	2	27
1a	Do.	0	0	30
1b	Do.	0	0	28
1c	Do.	8	1	10
1d	Do.	0	2	30
1e	Do.	6	3	35
5	Kudahammillewetisbamba	2	1	29
5a	Do.	0	0	6
5b	Do.	0	0	30
9	Kudahammillewedeniya	0	3	30
10	Kudahammillewetisbamba	4	3	10
10a	Do.	0	0	16
10b	Do.	0	1	0
12	Kudawewa	1	3	22
13	Mahamukalana	109	1	5
14	Do.	4	2	3
1a½	Kudahammillewekele	5	2	15
		719	0	6

and bounded as follows : on the north by the village limit of Mahakumbukgollewa ; on the east by the village limit of Watarekkewa, the village limit of Kikiligewewa ; on the south by the village limit of Tammanewa ; and on the west by the village limit of Kongaskada and the village limit of Kudapunewa.

NOTE.—The following lots lying within the above boundaries are excluded from this notice, and their aggregate acreage 239 acres 2 roods and 35 perches is not included in the acreage of 719 acres and 6 perches given above :—

Preliminary plan 59.

Lot.	Name of Land.	Extent.	
		A.	R. P.
1f	Kudahammillewekele	116	0 0
2a	Bulupathiyawela	0	1 39
2b	Do.	0	1 5
3	Bulupethiyawewa	10	0 32
4	Mahawela	36	2 38
6	Palugahawatta	1	2 5
7	Pansalawatta	0	3 3
8	Kudahalmillewewewa	61	0 31
11	Siyambalagahawatta	1	3 12
2	Bulupethiyawela (T.P. 171,448)	10	2 30
		239	2 35

මේ 1904න් වූ ජනවාරි මස 8 වෙනි දින පටන් තුන්මාසයක් ඇතුළතදී මෙහි පහත දක්වන ඉඩම්වලට නොහොත් ඉන් එකකට නොහොත් වැරදි ගණකකට යම් අයිතිවාසිකමක් තබන සේ අතපොළ ඇත්නම් ඒ අය විසින් මුද්‍රාති සම්බන්ධව මේ 1897, 1899, 1900 සහ 1903 ආඥාපණවල 28 වෙනි වගන්තියේ ප්‍රකාරයට පත්කරගැනුණු විශේෂ මන්ත්‍රීන් වරයානන්තරයෙන් නොලබා මෙහිදී ජිල්ලා භවුසනි කන්තෝරුවේදී එම්. ඩී. පොක්කේ උන්තරයෙන් ඉදිරිපිටට ඇවිත් පෙනීසිට හෝ ලියවිලිකර එක් ඉඩම්වලට නොහොත් ඊට ඇති සම් කොටසකට නිසි අයිතිවාසිකමක් පෙන්වා සිටින්නට නොලැබුණොත්, එක් විශේෂ මන්ත්‍රීන් වරයානන්තරයෙන් ඉහත කී ආඥාපණවලින් ලැබී තිබෙන බලවල ප්‍රකාරයට, අයිතිවාසිකම් නොකියාපු එක් ඉඩම් එක්කෝ එකීන් අයිතිවාසිකමක් ගෙනගැරඳවන්නට නොලැබුණ සෑම ඉඩම් රැස්සන් තක ඉඩම් හැරිමට උන්තරයෙන් අත්සන්ඇති ලියවිලිකර උන්තරයේ විසින් ප්‍රකාශකරණ බව මෙහි දැනගත යුතුයි.

එම්. ඩී. පොක්කේ,
විශේෂ මන්ත්‍රීන් වරයානන්තරයේ.

ඉඩම්වල තොරතුරු.

උතුරු මධ්‍යම දිසාවේ නුවරගම්පලයේ කඩවත්තෝරුවේ කුඩාහම්මිල්ලාව යන ගම පිහිටා තිබෙන මීට අමුණාසු සහතික සිතියමේ පෙන්නන ලේඛ පහත දක්වන විවිධවිටි, එනම් :—

මුල් සිතියම 59.

විවිධවිටි.	ඉඩමේ නම.	විමරණය.
		අ. රූ. ප.
1	කුඩාහම්මිල්ලාවේකැලේ	572 2 27
1a	එම	0 0 30
1b	එම	0 0 28
1c	එම	8 1 10
1d	එම	0 2 30
1e	එම	6 3 35
5	කුඩාහම්මිල්ලාවේනිස්බම	2 1 29
5a	එම	0 0 6
5b	එම	0 0 30
9	කුඩාහම්මිල්ලාවේදෙනිය	0 3 30
10	කුඩාහම්මිල්ලාවේනිස්බම	4 3 10
10a	එම	0 0 16
10b	එම	0 1 0
12	කුඩාවැව	1 3 22
13	මහමුකලාන	109 1 5
14	එම	4 2 3
1a෦	කුඩාහම්මිල්ලාවේකැලේ	5 2 15
		719 0 6

මීට මාසිම්—උතුරු මහ කුඹුණගොල්ලාවේ ගම් ඉමද ; නැගෙනහිරට වටරැක්කාවේ ගම් ඉමද, කිකිලිගේවැව ගම් ඉමද ; දකුණට තම්මැන්නාවේ ගම් ඉමද ; බස්නාහිරට කෝන්ගස්කඩ ගම් ඉමද, කුඩාපුකුවේ ගම් ඉමද.

[ඉහත කී මාසිම්වලට මැදි වූ මෙහි පහත දක්වන විවිධවිටි මෙම දැන්වීමෙන් අත්හැරිය වගක් ඒවායේ මුළු විමරණය වන අක්කර 239කුත් රූඩ් 2කුත් පර්චස් 35හ ඉහත කී අක්කර 719කුත් පර්චස් 6෧෧ විමරණයේ අඩංගු නොවෙන වගක් මෙහි දැනගත යුතුයි.]

මුල් සිතියම 59.

විවිධවිටි.	ඉඩමේ නම.	විමරණය.
		අ. රූ. ප.
1f	කුඩාහම්මිල්ලාවේකැලේ	116 0 0
2a	බුළුපැනියාවේල	0 1 39
2b	එම	0 1 5
3	එම වැව	10 0 32
4	මහවෙල	36 2 38
6	පඵගහවත්ත	1 2 5
7	පත්සලවත්ත	0 3 3
8	කුඩාහම්මිල්ලාවේවැව	61 0 31
11	සියම්ලාගහවත්ත	1 3 12
2	බුළුපැනියාවේල (T.P.171,448)	10 2 30
		239 2 35

இதன்பின் சொல்லப்படுங் காணிகளுள் ஒன்றிலேனும் பலவிலேனும் எவ்விய உடந்தையாயினுந் தங்களுக்குண்டென உருத்துப்பேசுவோர்கள் யாருமிருந்தால், அவர்கள் 1904 ம் ஆண்டு தைமீ 8 ந்தேதி அவக்கம் மூன்று மாசுத்திற்குள் 1897 முதல் 1903 ம் ஆண்டு வரையுள்ள பாணிலிச்சட்டங்களின் 28 ம் பிரிவின் பிரகாரம் ஏற்படுத்திய விசேஷ உத்தியோகத்தர் எச். ஓ. பொக்ஸ் துரை அவர்களிடம் கொழும்பு முகத்துவாரம் “ஹில் ஹவுஸ்” என்னும் அவருடைய கத்தோரில் முகாமுகமாயேனும் எழுத்து மூலமாயேனும் தங்களுக்குண்டெனும் உருத்தை அல்லது உடந்தையைத் தெரிவியாவிடில், சொல்லிய விசேஷ உத்தியோகத்தர் சொல்லிய சட்டங்களால் தமக்கு உண்டாய அதிகாரத்தைக்கொண்டு சொல்லிய காணிகளை அல்லது அவைகளுள் உருத்துப்பேசப்படாதனவற்றை முடிக்கரிய ஆதனமென தமது கைச்சாத்திட்டு எழுத்து மூலமாய் வெளிப்படுத்துவார் என்பதை அறிந்துகொள்க.

எச். ஓ. பொக்ஸ்,
விசேஷ உத்தியோகத்தர்.

சுட்டிய காணிகளின் விவரம்.

வடமத்திய மாகாணம் துவரகம் பலாத்தை கடவத்தைக்கோறையைச்சேர்ந்த குடாஅம்மில்லாவை என்னும் கிராமத்திலுள்ள, இத்துடனணக்கப்படுங் உறுதிப்படுத்திய பட்டப்பிரதியில் விவரித்தபடியே கீழ்க் குறிக்குங் காணித்தரண்கள் :—

பிரதம பட்டம் 59.

காணித்துண்டு.	காணியின் போர்	விசாலம். ஏ. மா. பே.
1	குடாஅம்மில்லாவேகெலே...	572 2 27
1a	ஹே	0 0 30
1b	ஹே	0 0 28
1c	ஹே	8 1 10
1d	ஹே	0 2 30
1e	ஹே	6 3 35
5	குடாஅம்மில்லாவேதிசுவம்ப	2 1 29
5a	ஹே	0 0 6
5b	ஹே	0 0 30
9	குடாஅம்மில்லாவே தெனிய	0 3 30
10	குடாஅம்மில்லாவேதிசுவம்ப	4 3 10
10a	ஹே	0 0 16
10b	ஹே	0 1 0
12	குடாவெவ	1 3 22
13	மாழகவான	109 1 5
14	ஹே	4 2 3
1a½	குடாஅம்மில்லாவேகெலே...	5 2 15
		<hr/>
		719 0 6

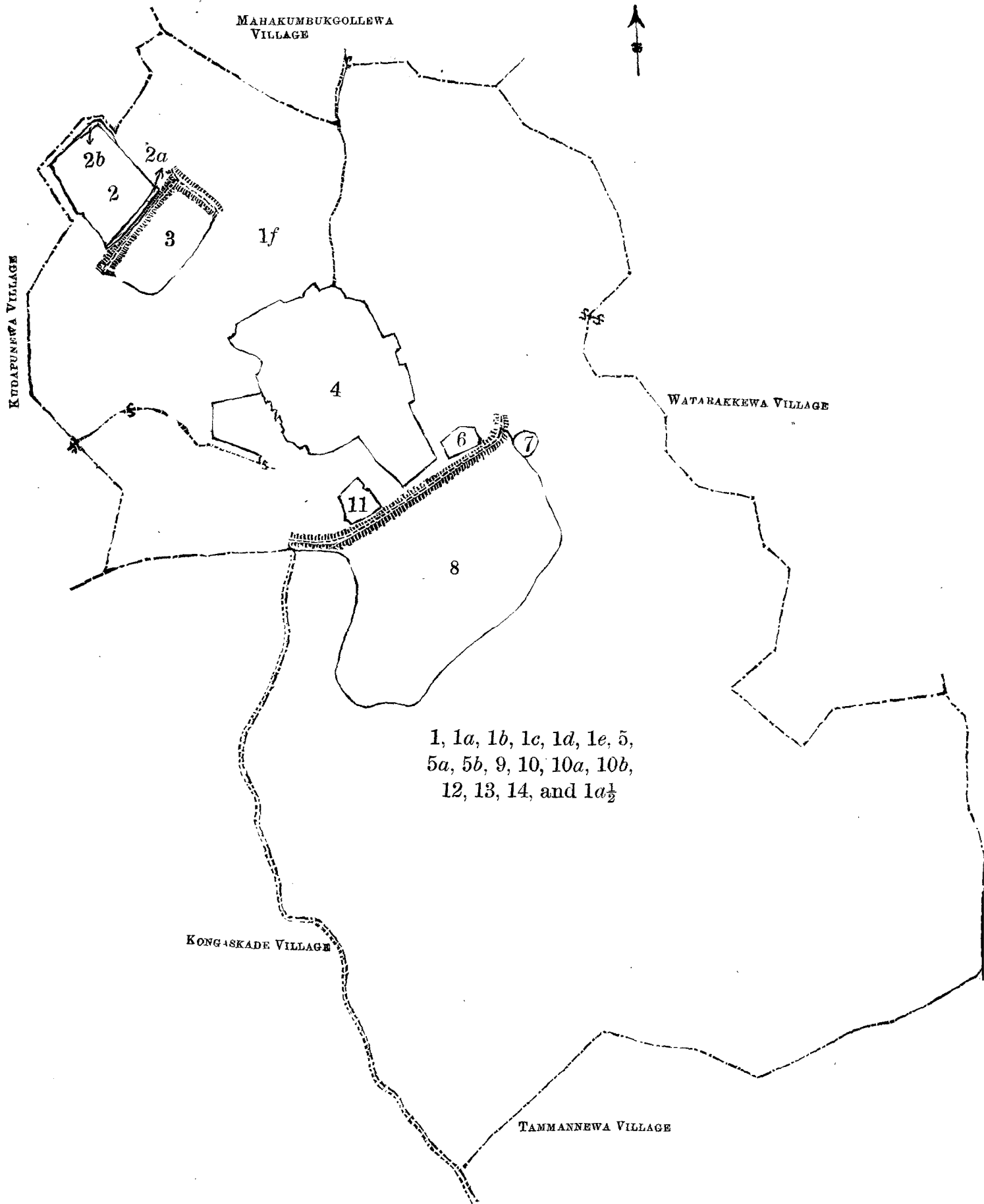
எல்லைகளாவன, வடக்கு-மாகும் புக்கொல்லாவைக் கிராம வெல்லை; கிழக்கு-வட்டறக்காவைக் கிராம வெல்லை, கிக்கி விகெவெவக் கிராம வெல்லை; தெற்கு-தம்மன்னைவ என்னும் கிராம எல்லை; மேற்கு-கோங்ககைகடைக் கிராம எல்லை, குடா பூளுவைக் கிராம எல்லை.

[கவனிப்பு.—மேற்சொல்லிய எல்லைகளுக்கு குடப்பட்டனவாயுள்ள கீழ்க்குறிக்குங் காணித்துண்டுகள் இவ்வறிவித்தலின் ன்றும் நீக்கப்பட்டிருக்கின்றன வென்பதையும் அவைகளின் விசாலத்தொகையாகும் 239 ஏக்கர் 2 ஊட்டு 35 பேட்சம் முன்சொன்ன 719 ஏக்கர் 6 பேட்சக்குள் அடங்கவில்லை எனபதையும் கவனிக்கவேண்டியது]:—

பிரதம பட்டம் 59.

காணித்துண்டு.	காணியின் போர்.	விசாலம். ஏ. மா. பே.
1f	குடாஅம்மில்லாவேகெலே	116 0 0
2a	புலுபெத்தியாவெவ	0 1 39
2b	புலுபெத்தியாவெவ	0 1 5
3	புலுபெத்தியாவெவ	10 0 32
4	மாவெவ	36 2 38
6	பண்காவத்தை	1 2 5
7	பஞ்சலைவத்தை	0 3 3
8	குடாஅம்மில்லாவேவெவ	61 0 31
11	சியம்பலாகாவத்தை	1 3 12
2	புலுபெத்தியாவெவ (உ. ப. 171,448)	10 2 30
		<hr/>
		239 2 35

[For Tracing see page 28.]



Situation : Kudahammillewa village in Kadawat korale.

Preliminary plan 59.

Lot.	Name of Land.	Extent.		
		A.	R.	P.
1	Kudahammillewekele	572	2	27
1a	Do.	0	0	30
1b	Do.	0	0	28
1c	Do.	8	1	10
1d	Do.	0	2	30
1e	Do.	6	3	35
5	Kudahammillewetisbamba	2	1	29
5a	Do.	0	0	6
5b	Do.	0	0	30
9	Kudahammillewedeniya	0	3	30
10	Kudahammillewetisbamba	4	3	10
10a	Do.	0	0	16
10b	Do.	0	1	0
12	Kudawewa	1	3	22
13	Mahamukalana	109	1	5
14	Do.	4	2	3
1a $\frac{1}{2}$	Kudahammillewekele	5	2	15
		<u>719</u>	<u>0</u>	<u>6</u>

Lots excluded.

1f	Kudahammillewekele	116	0	0
2a	Bulupethiyawela	0	1	39
2b	Do.	0	1	5
3	Bulupethiyawewa	10	0	32
4	Mahawela	36	2	38
6	Palugahawatta	1	2	5
7	Pansalawatta	0	3	3
8	Kudahammillewewewa	61	0	31
11	Siyambalagahawatta	1	3	12
2	Bulupethiyawela (T.P. 171,448)	10	2	30
		<u>239</u>	<u>2</u>	<u>35</u>

Surveyor-General's Office,
Colombo, December 10, 1903.

No. 1,833

P. D. WARREN,
Assistant Surveyor-General.

Anuradhapura S.O. 8-1904

TAKE notice, that unless within three months from the 8th day of January, 1904, the persons, if any, who claim any interest in the lands hereinafter mentioned or in any one or more of such lands, make claim in person or in writing to the said lands or any of them or to some interest therein to H. O. Fox, Esq., Special Officer appointed under section 28 of "The Waste Lands Ordinances, 1897, 1899, 1900, and 1903," at his office at Hill House, Mutwal, Colombo :

Such Special Officer, in pursuance of the powers vested in him by the said Ordinances, will declare by writing under his hand that the said lands or such of them, as to which no claim has been made, are the property of the Crown.

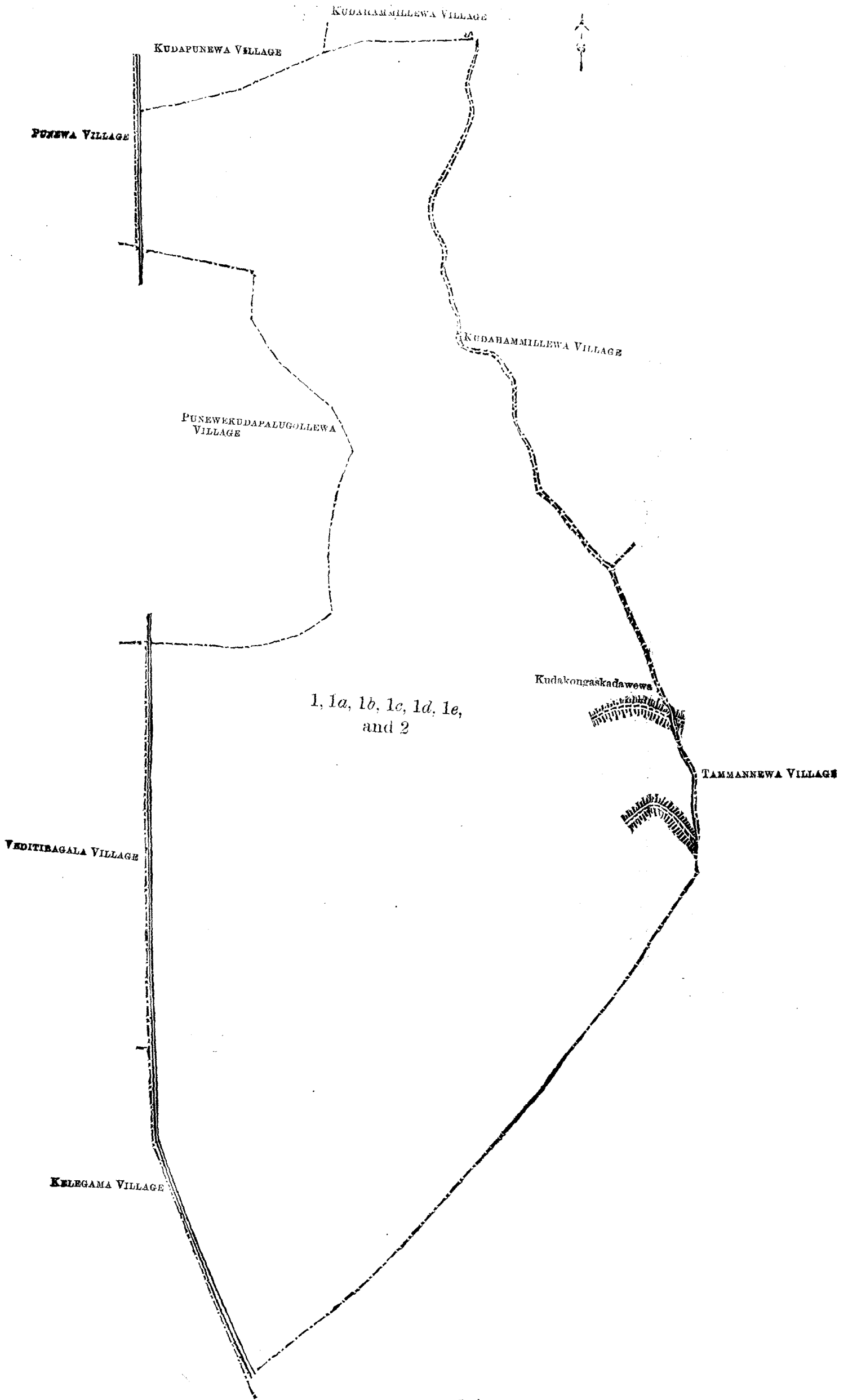
H. O. FOX,
Special Officer.*Description of the Lands referred to.*

The following lots situated in the village of Kongaskada in the Kadawat korale of the Nuwaragampalata, in the North-Central Province, as described in the annexed certified tracing :—

Preliminary plan 63.

Lot.	Name of Land.	Extent.		
		A.	R.	P.
1	Kongaskadakele	892	3	11
1a	Do.	8	3	0
1b	Do.	2	0	0
1c	Minipittaniya	0	0	22
1d	Kongaskadakele	44	2	30
1e	Do.	9	3	25
2	Mahakongaskadawewa	1	3	15
		<u>960</u>	<u>0</u>	<u>23</u>

and bounded as follows: on the north by the village limit of Kudapunewa, the village limit of Kudahammillewa; on the east by the village limit of Kudahammillewa, the village limit of Tanmannewa; on the south by the village limit of Tanmannewa; and on the west by the high road from Anuradhapura to Jaffna, the village limit of Punewekudapalugollewa, and the high road from Anuradhapura to Jaffna.



Situation : Kongaskada village in Kadawat korale.

Preliminary plan 63.

Lot.	Name of Land.	Extent.	
		A.	R. P.
1	Kongaskadakele	892	3 11
1a	Do.	8	3 0
1b	Do.	2	0 0
1c	Minipittaniya	0	0 22
1d	Kongaskadakele	44	2 30
1e	Do.	9	3 25
2	Mahakongaskadawewa	1	3 15
		960	0 23

Surveyor-General's Office,
Colombo, December 11, 1903.
No. 1,834

P. D. WARREN,
Assistant Surveyor-General
Anuradhapura S.O. 9—1904

TAKE notice that unless within three months from the 8th day of January, 1904, the persons, if any, who claim any interest in the lands hereinafter mentioned or in any one or more of such lands or to some interest therein, make claim in person or in writing to the said lands or any of them or to some interest therein to H. O. Fox, Esq., Special Officer appointed under section 28 of "The Waste Lands Ordinances, 1897, 1899, 1900, and 1903," at his office at Hill House, Mutwal, Colombo :

Such Special Officer, in pursuance of the powers vested in him by the said Ordinances, will declare by writing under his hand that the said lands or such of them, as to which no claim has been made, are the property of the Crown.

H. O. Fox,
Special Officer.

Description of the Lands referred to.

The following lots situated in the village of Kudagama in the Kadawat korale of the Nuwaragam Palata, in the North-Central Province, as described in the annexed certified tracing :—

Preliminary plan 50.

Lot.	Name of Land.	Extent.	
		A.	R. P.
1	Kudagamamukalana	99	3 5
2	Kudagamakele	348	1 1
2a	Kudagamakele	0	3 30
2b	Nammadawillakele	0	2 20
2c	Nammadawillakele	0	2 20
5	Buruttagahanukalana	70	3 16
5a	Kudagamakele	0	1 35
6	Wewkattu	70	1 10
		591	3 17

and bounded as follows : on the north by the village limit of Timbiriwewa ; east by the village limit of Mamadawila ; south by the village limit of Watarakkewa ; west by the village limit of Mahakumbukgollewa, the village limit of Kanugahawewa.

N.B.—The following lots lying within the above boundaries are excluded from this notice, and their aggregate acreage 43 acres 2 roods and 5 perches is not included in the acreage of 591 acres 3 roods and 17 perches given above :—

Preliminary plan 50.

Lot.	Name of Land.	Extent.	
		A.	R. P.
3a	Kudagamawela	1	3 27
4	Kudagamawewa	11	3 12
7	Namadawilawela	7	1 25
8	Namadawilawewa	11	0 4
3	Kudagamawela and kele (T.P. 174,310)	8	1 17
		43	2 5

දී 1904න් වූ ජනවාරි මස 8 වෙනි දින පටන් තුන්මාසයක් ඇතුළතදී මෙහි පහත දක්වන ඉඩම්වලට නොහොත් ඉන් එකකට නොහොත් වැඩිගණනකට හම් අයිතිවාසිකමක් නැවත හම් අයවල් ඇත්නම් ඒ අය විසින් මුඩුකිම් සම්බන්ධ වූ 1897, 1899, 1900 සහ 1903 අඤ්චනාවල 28 වෙනි වගන්තියේ ප්‍රකාරයට පත්කරණු ලැබූ විශේෂ මන්ත්‍රීවරයානන්වෙහිලාගේ නොලැබූ මෝදර කීල් හවුසිකි කන්තෝරුවෙහිදී එච්. ඩී. ෆොක්ස් උන්තානවෙහිලාගේ ඉදිරි පිටව ඇවිත් පෙතිපිට හෝ ලියවිල්ලකින් එක් ඉඩම්වලට නොහොත් ඊට ඇති හම් කොටසකට කිසි අයිතිවාසිකමක් පෙන්වා සිටින්නට නොගෙදුනොත්, එක් විශේෂ මන්ත්‍රීවරයානන්වෙහිලාගේ ඉහත කී අඤ්චනාවලින් ලැබී තිබෙන බලවල ප්‍රකාරයට අයිතිවාසිකම් නොකියාපු එක් ඉඩම් එක්කෝ එහි අයිතිවාසිකමක් ගෙණහැර දක්වනට නොගෙදුන සෑම ඉඩම් රජසන්තක ඉඩම් හැටියට උන්තානවෙහිලාගේ අත්සන ඇති ලියවිල්ලකින් උන්තානවෙහි විසින් ප්‍රකාශකරණ ලද මෙහි දැනගත යුතුයි.

එච්. ඩී. ෆොක්ස්,
විශේෂ මන්ත්‍රීවරයානන්වෙහිලාගේ

ඉඩම්වල තොරතුරු.

උතුරු මධ්‍යම දිසාවේ නුගරාමප්‍රදේශයේ කඩවත්තොරලේ කුඩාගම සහ ගම පිහිටා තිබෙන මේ අමුණ සහතික සිතියමේ පෙන්නුම් කළ පහත දත්තවල ස්වභාවය, එකම:—

මුළු සිතියම 50.

බිම්කම්පිටිය.	ඉඩමේ නම.	බිම්කරු.
		අ. රු. ප.
1	කුඩාගමමුකලාන	99 3 5
2	කුඩාගමකලලේ	348 1 1
2a	එම	0 3 30
2b	නමච්චලකලලේ	0 2 20
2c	එම	0 2 20
5	බුරුගමගමුකලාන	70 3 16
5a	කුඩාගමකලලේ	0 1 35
6	වැවකවිටු	70 1 10
		591 3 17

මේ මාසිම්—උතුරු නිකුරුවල ගම්ඉමද; නැගෙනහිරට මාමච්චල ගම්ඉමද; දකුණට වටරැක්කාවල ගම්ඉමද; බස්නාහිරට මහකුඹුන්ගොල්ලුව ගම්ඉමද සහ කනුගමවැව ගම්ඉමද.

[ඉහත සඳහන් මාසිම්වලට මැදදී මෙහි පහත දක්වන බිම්කම්වල මෙම දත්ත මෙන් අන්තර්ගතව එවායේ මුළු බිම්කරුවන් අතර 43 කුන් රු. 2 කුන් පර්චස් රහ ඉහත සඳහන් අතර 591 කුන් රු. 3 කුන් පර්චස් 17 කේ බිම්කරුන්ට අයිති කොටුවන් වගන් මෙහි දැනගත හැක.]

මුළු සිතියම 50.

බිම්කම්පිටිය.	ඉඩමේ නම.	බිම්කරු.
		අ. රු. ප.
3a	කුඩාගමවෙල	1 3 27
4	කුඩාගමවැව	11 3 12
7	නමච්චලකලලේ	7 1 25
8	නමච්චලවැව	14 0 4
3	කුඩාගමවෙල සහ කලලේ (T.P. 174,310)	8 1 17
		43 2 5

ඉ) තන්පිත් සොල්වම්වලට කාණිකලන් ඉන්ඩිලේනුම පලව්ලේනුම ආවේනි උදාහරණයක් ලෙස ඉහත සඳහන් කළ පහත දක්වන බිම්කම්වල මෙම දත්ත මෙන් අන්තර්ගතව එවායේ මුළු බිම්කරුවන් අතර 43 කුන් රු. 2 කුන් පර්චස් රහ ඉහත සඳහන් අතර 591 කුන් රු. 3 කුන් පර්චස් 17 කේ බිම්කරුන්ට අයිති කොටුවන් වගන් මෙහි දැනගත හැක.]

ඉ. ඉ. ටොකෝ, විශේෂ උද්භිදානුකරු.

උද්භිදානුකරු ඉ. ඉ. ටොකෝ.

වැඩිදුරටත් මාසිම්වලට මැදදී මෙහි පහත දක්වන බිම්කම්වල මෙම දත්ත මෙන් අන්තර්ගතව එවායේ මුළු බිම්කරුවන් අතර 43 කුන් රු. 2 කුන් පර්චස් රහ ඉහත සඳහන් අතර 591 කුන් රු. 3 කුන් පර්චස් 17 කේ බිම්කරුන්ට අයිති කොටුවන් වගන් මෙහි දැනගත හැක.]

වර්ග ප්‍රමාණ 50.

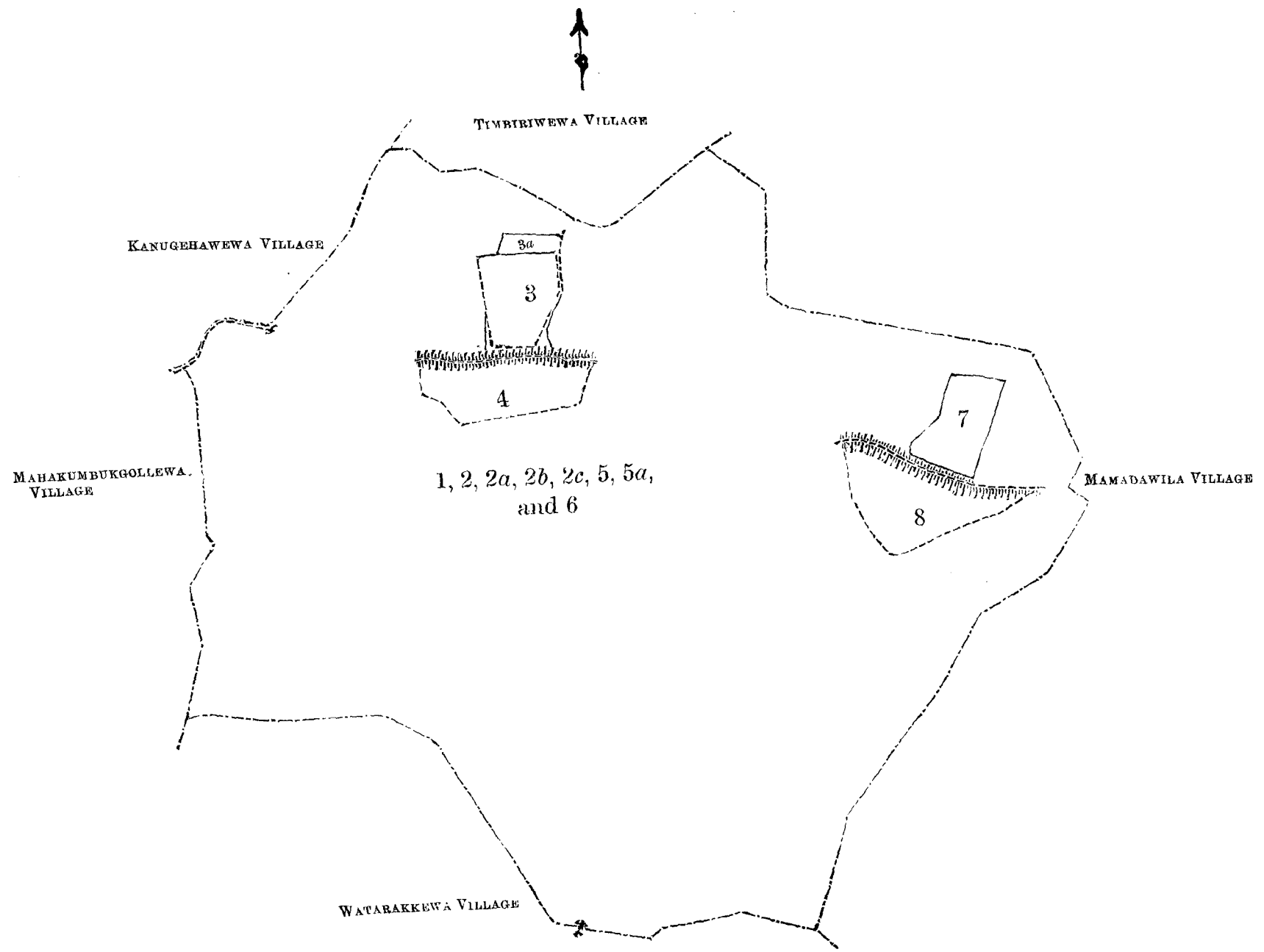
කාණිකලන්.	කාණිකලන් පේරා.	විෂාලය.
		අ. රු. ප.
1	උදාකමකලලාන	99 3 5
2	උදාකමකලලේ	348 1 1
2a	ඉ	0 3 30
2b	නමච්චලකලලේ	0 2 20
2c	ඉ	0 2 20
5	පුනත්තකලලාන	70 3 16
5a	උදාකමකලලේ	0 1 35
6	වෙඳුකලලේ	70 1 10
		591 3 17

ඉ) තන්පිත් සොල්වම්වලට කාණිකලන් ඉන්ඩිලේනුම පලව්ලේනුම ආවේනි උදාහරණයක් ලෙස ඉහත සඳහන් කළ පහත දක්වන බිම්කම්වල මෙම දත්ත මෙන් අන්තර්ගතව එවායේ මුළු බිම්කරුවන් අතර 43 කුන් රු. 2 කුන් පර්චස් රහ ඉහත සඳහන් අතර 591 කුන් රු. 3 කුන් පර්චස් 17 කේ බිම්කරුන්ට අයිති කොටුවන් වගන් මෙහි දැනගත හැක.]

[කවනිප්පු—මෙහි සොල්වම්වලට කාණිකලන් ඉන්ඩිලේනුම පලව්ලේනුම ආවේනි උදාහරණයක් ලෙස ඉහත සඳහන් කළ පහත දක්වන බිම්කම්වල මෙම දත්ත මෙන් අන්තර්ගතව එවායේ මුළු බිම්කරුවන් අතර 43 කුන් රු. 2 කුන් පර්චස් රහ ඉහත සඳහන් අතර 591 කුන් රු. 3 කුන් පර්චස් 17 කේ බිම්කරුන්ට අයිති කොටුවන් වගන් මෙහි දැනගත හැක.]

වර්ග ප්‍රමාණ 50.

කාණිකලන්.	කාණිකලන් පේරා.	විෂාලය.
		අ. රු. ප.
3a	උදාකමකලලේ	1 3 27
4	උදාකමකලලේ	11 3 12
7	නාමච්චලකලලේ	7 1 25
8	නාමච්චලකලලේ	14 0 4
3	උදාකමකලලේ සහ කලලේ (T.P. 174,310)	8 1 17
		43 2 5



Scale of 16 Chains to an Inch.

Situation : Kudagama village in Kadawat korale.

Preliminary plan 50.

Lot.	Name of Land.	Extent.		
		A.	R.	P.
1	Kudagamamukalana	99	3	5
2	Kudagamakele	348	1	1
2a	Do.	0	3	30
2b	Nammadawillakele	0	2	20
2c	Do.	0	2	20
5	Buruthagalamukalana	70	3	16
5a	Kudagamakele	0	1	35
6	Wewkattu	70	1	10
		591	3	17

Lots excluded.

3a	Kudagamawela	1	3	27
3	Kudagamawela and kele (T.P 174.310)	8	1	17
4	Kudagamawewa	11	3	12
7	Namadawilawela	7	1	25
8	Namadawilawewa	14	0	4
		43	2	5

Surveyor-General's Office,
Colombo, December 11, 1903.

No. 1,835

P. D. WARREN,
Assistant Surveyor-General.

Anuradhapura S.O. 10—1904