

Ceylon Government Gazette

Published by Authority.

No. 5,968—FRIDAY, FEBRUARY 5, 1904.

PART I.—General : Minutes, Proclamations, Appointments, and General Government Notifications.
PART II.—Legal and Judicial.

PART III.—Provincial Administration.
PART IV.—Land Settlement.
PART V.—Mercantile, Marine, Municipal, Local, &c.

Separate paging is given to each Part in order that it may be filed separately.

Part IV.—Land Settlement.

	PAGE
Preliminary Notices ...	113
Final Orders ...	131

NOTICES UNDER THE WASTE LANDS ORDINANCES OF 1897, 1899, 1900 & 1903.

TAKE notice, that unless within three months from the 5th day of February, 1904, the persons, if any, who claim any interest in the land hereinafter mentioned, make claim in person or in writing to the said land or to some interest therein to J. G. Fraser, Esq., Special Officer appointed under section 28 of "The Waste Lands Ordinances, 1897, 1899, 1900, and 1903," at his office at Hill House, Mutwal, Colombo :

Such Special Officer, in pursuance of the powers vested in him by the said Ordinances, will declare by writing under his hand that the said land, to which no claim has been made, is the property of the Crown.

J. G. FRASER,
Special Officer.

Description of the Land referred to.

The land commonly called or known as Dolagawawattehena, situated in the village of Diddenipota in the Kandaboda pattu of the Matara District, in the Southern Province, containing in extent 4 acres 1 rood and 4 perches, and shown as lot 33a in preliminary plan 130 and in the annexed certified tracing therefrom, and bounded as follows : on the north by Uruwelahena belonging to the Crown; on the east by Delkandagawakoratuwa; on the south by Galabendiwatta, Ihalagekoratuwa, road from Kamburupitiya to Mulatiyana; and on the west by the village limit of Beragama.

මේ 1904ක්ව පෙබරවාරි මස 5 වෙනි දින පටන් තුන්මාසයක් ඇතුළතදී මෙහි පහත දක්වන ඉඩමට හෝ එයින් කොටසකට අයිතිවාසිකමක් නිබන්ධනයක් කරනු ලබන අයෙක් ඇත්නම් ඒ අතරින් ඉඩමෙහි සම්බන්ධව වර්ෂ 1897, 1899, 1900 සහ 1903 අංශුපණවල 28 වෙනි වගන්තියේ ප්‍රකාරයට පත්කරගැනීමට විශේෂ මන්ත්‍රීශ්‍රවරයානන්තාන්තරයෙන් කොළඹ මේදර හිල් හවුස් කන්‍යානේරුවේදී ජේ. ජී. ෆ්‍රේසර් උපකාරකයෙකුගේ ඉදිරිපිටට ඇත්ත පෙනීසිට හෝ ලියවිල්ලකින් එය ඉඩමට හෝ එහි කොටසකට අයිතිකම පෙන්වා සිටිනව නොගෙදුනොත්, එය විශේෂ මන්ත්‍රීශ්‍රවරයානන්තාන්තරයෙන් ඉහත කී අංශුපණවලින් ලැබී තිබෙන බලවල ප්‍රකාරයට අයිතිවාසිකම් නොකියාද එය ඉඩම රජසන්තක ඉඩමක් යන කිසි උන්තාන්තරයක් අත්සන ඇති ලියවිල්ලකින් උන්තාන්තරයෙන් විසින් ප්‍රකාශකරණ බව මෙයින් දැනගත යුතුය.

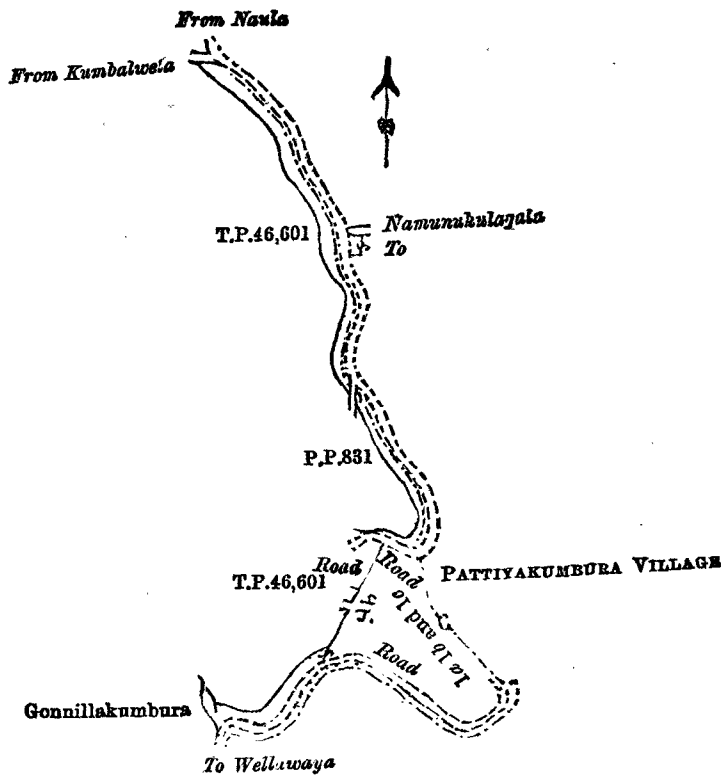
ජේ. ජී. ෆ්‍රේසර්,
විශේෂ මන්ත්‍රීශ්‍රවරයානන්තරය.

சட்டிய காணிகளின் விவரம்.

ஊவாமா காணியட்டிக்கிந்தைப்பகுதிகும்பல்வெலைக்கோறனையைச்சேர்ந்த கித்தல் அலை என்னும் கிராமத்தில் உள்ள இத்துடனணைக்கப்படும் உறுதிப்படுத்திய படப்பிரதயில் விவரித்தபடியே இதன்மீதக் குறிக்குங் காணித்துண்டுகள் :-

காணித்துண்டு.	பிரதம படம் 24.		விசாலம். ஏ. மா. பே.
	காணியின் பெர்.		
1a ...	சுகத்தருவேட்பத்தன	...	1 1 6
1b ...	அறலுகல் ஈன்னேபத்தன	...	2 0 33
1c ...	ஹே.	...	0 1 37
			3 3 36

எல்லைகளாவன : வடக்கு-கும்பல்வெலையிலிருந்து அல்லைக்குப்போகும் ரோட்டு; கிழக்கு-கும்பல்வெலையிலிருந்து நழுனுதுலகலைக்குப்போகும் ரோட்டு, அல்லையிலிருந்து வெள்ளவாய்க்குப்போகும் கின்ன ரோட்டு, பட்டியகும்புறடியென்னும் கிராம எல்லை; தெற்கு-அல்லையிலிருந்து வெள்ளவாய்க்குப்போகும் கின்ன ரோட்டு; மேற்கு-கறந்தகாரும்புறகெதறப்பாடிக்குச்சூர உருத்துப்பேசும் கொலன்னிலகும்புற அல்லது சொறனதொட்ட அல்லகும்புற, அறலுகல் ஈன்னேபத்தன (உ.ப. 46,601) வெள்ளவாயிலிருந்து அல்லைக்குப்போகும் கின்ன ரோட்டு, அறலுகல் ஈன்னேபத்தன (உ.ப. 46,601), வெள்ளவாயிலிருந்து அல்லைக்குப்போகும் கின்ன ரோட்டு, அறலுகல் ஈன்னேபத்தன (பிடி காணிப்படம் 831 அல்லைத்தாலாயிலிருக்கும்பிடம்), சுகத்தருவேட்பத்தன (உ.ப. 46,601).



Scale of 8 Chains to an Inch.

Situation : Kitalella village in Kumbalwela korale.

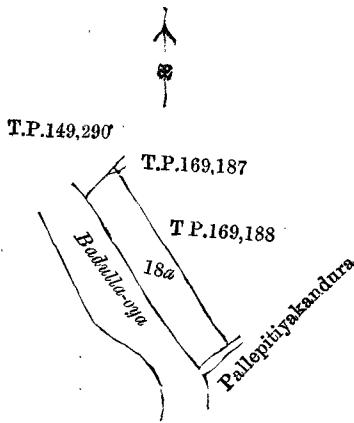
Preliminary plan 24.

Lot.	Name of Land.	Extent. A. R. P.
1a ...	Jagatharawepatana	1 1 6
1b ...	Aralugashiunepatana	2 0 33
1c ...	Do.	0 1 37
		3 3 36

Sheet M 12
37-38, 45-46.

Surveyor-General's Office,
Colombo, November 2, 1903.
No. 1,842

P. D. WARREN,
Assistant Surveyor-General.
Uva S.O. 1-1904



Scale of 8 Chains to an Inch.
 Situation : Mugunumata village in Yatikinda division.
 Preliminary plan 23.

Lot.	Name of Land.	Extent. A. R. P.
18a ...	Hibutuwelgoda <i>alias</i> Ampitigodapatana ...	1 1 35

Surveyor-General's Office,
 Colombo, January 5, 1904.

P. D. WARREN,
 Assistant Surveyor-General.

II.

Preliminary plan 23.

Lot.	Name of Land.	Extent. A. R. P.
18 ...	Hibutuwelgoda ...	3 0 2

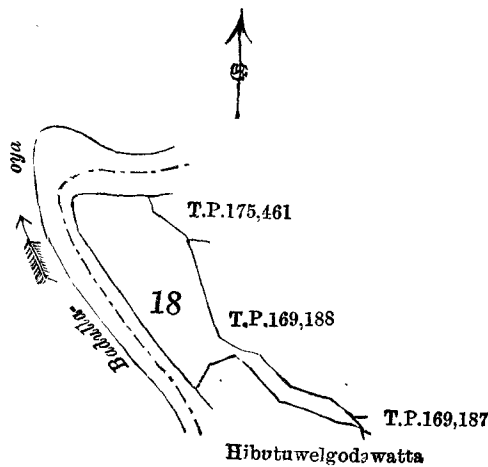
and bounded as follows : on the north by the Badulla-oya ; on the east by T.P. 175,461, T.P. 169,188, T.P. 169,187 ; on the south by Hibutuwelgodawatta claimed by L. Don Pedrick Appu ; on the west by the Badulla-oya.

බිම්බරිපිත.	මුල් සිතියම 23.	බිම්බරම.
18 ...	හිඹුටුවෙල්ගොඩ ...	෩ ෦ 2

මෙම මාසිම්—උතුරට බදුල්ලේමගද ; නැගෙනහිරට T.P. 175,461, T.P. 169,188, T.P. 169,187 ; දකුණට ඇල්. ගෙද, ජේප්පික්අප්පු පිසින් අසිනිවාසිකම් කීකරන හිඹුටුවෙල්ගොඩවන්නද ; බජනාමුරට බදුල්ලේමගද.

காணித்துண்டு.	பிரதம படம் 23.	வீசாலம்.
18 ...	இப்புட்டுவெல்கொட ...	3 0 2

எல்லைகளாவன : வடக்கு-வதுளை ஆறு ; கிழக்கு-உ. ப. 175,461, உ. ப. 169,188, உ. ப. 169,187 ; தெற்கு-எல். தொன் பேதறிக்கப்படி உருத்துப்பேசும் இப்புட்டுவெல்கொடவத்தை ; மேற்கு-வதுளை ஆறு.



Scale of 8 Chains to an Inch.
 Situation : Mugunumata village in Yatikinda division.
 Preliminary plan 23.

Lot.	Name of Land.	Extent. A. R. P.
18 ...	Hibutuwelgoda ...	3 0 2

Surveyor-General's Office,
 Colombo, January 5, 1904.

P. D. WARREN,
 Assistant Surveyor-General.

TAKE notice, that unless within three months from the 5th day of February, 1904, the persons, if any, who claim any interest in the land hereinafter mentioned make claim in person or in writing to the said land or to some interest therein to J. G. Fraser, Esq., Special Officer appointed under section 28 of "The Waste Lands Ordinances, 1897, 1899, 1900, and 1903," at his office at Hill House, Mutwal, Colombo :

Such Special Officer, in pursuance of the powers vested in him by the said Ordinances, will declare by writing under his hand that the said land, as to which no claim has been made, is the property of the Crown.

J. G. FRASER,
Special Officer.

Description of the Land referred to.

The land commonly called or known as Huriyahelapatana, situated in the village of Andawela in the Bogoda korale of Yatikinda division, in the Province of Uva, containing in extent 52 acres and 35 perches, shown as lot 2 in preliminary plan 22 and in the annexed certified tracing therefrom, and bounded as follows : on the north by reservation for stream belonging to Crown, T.P. 136,843, T.P. 165,811, Huriyahelapatana (encroachment), T.P. 165,811, T.P. 198,937, T.P. 137,323, T.P. 198,936, T.P. 137,324, T.P. 198,938, T.P. 137,324, T.P. 166,092, T.P. 198,939, T.P. 166,092, T.P. 198,940; on the east by the village limit of Dandugollagama; on the south by the village limit of Dandugollagama, a water hole; on the west by the village limit of Moretota and the village limit of Kayeratnagama.

විෂි 1904ක්ව පෙබරවාරි මස 5 වෙනි දින පටන් හුත්මසයන් ඇතුලතදී මෙහි පහත සඳහන්වෙන ඉඩමට හෝ එහි කොටසකට හෝ අයිතිකරු කිවෙහිටි කිසි කම් අපවැළැඳී ඇත්නම් එ අග විසින් මුඩුබිම් සම්බන්ධ වෂි 1897, 1899, 1900 සහ 1903 ආඥාපනවලට 28 වෙනි වගන්තියේ ප්‍රකාරයට පත්කරනු ලැබූ විශේෂ මන්දුශ්චරානන්තාන්සේගේ කොළම මෝදර ඒල් හටුස්සි කන්කොර, චේදි සේ. ජී. ප්‍රේසර් උන්නාන්සේගේ ඉදිරිපිටට ඇතිව පෙනී සිටි හෝ ලියවිල්ල කින් එකී ඉඩමට හෝ එහි කොටසකට අයිතියක් පෙන්වා සිටිනට නොගෙදුණාත්, එකී විශේෂ මන්දුශ්චරානන්තාන්සේගේ ඉඩමට ඉහත කී ආඥාපනවලින් ලැබී තිබෙන බලවලට ප්‍රකාරයට, අයිතිවාසිකම් නොකියාපු එකී ඉඩම් රජසන්නක ඉඩ මත්ස් කීයා උන්නාන්සේගේ අත්පත ඇති ලියවිල්ලකින් උන්නාන්සේ විසින් ප්‍රකාශකරණ බව මෙහි දැනගත යුතුයි.

ජේ. ජී. ප්‍රේසර්,
විශේෂ මන්දුශ්චරානන්තාන්සේ.

ඉඩමේ තොරතුරු.

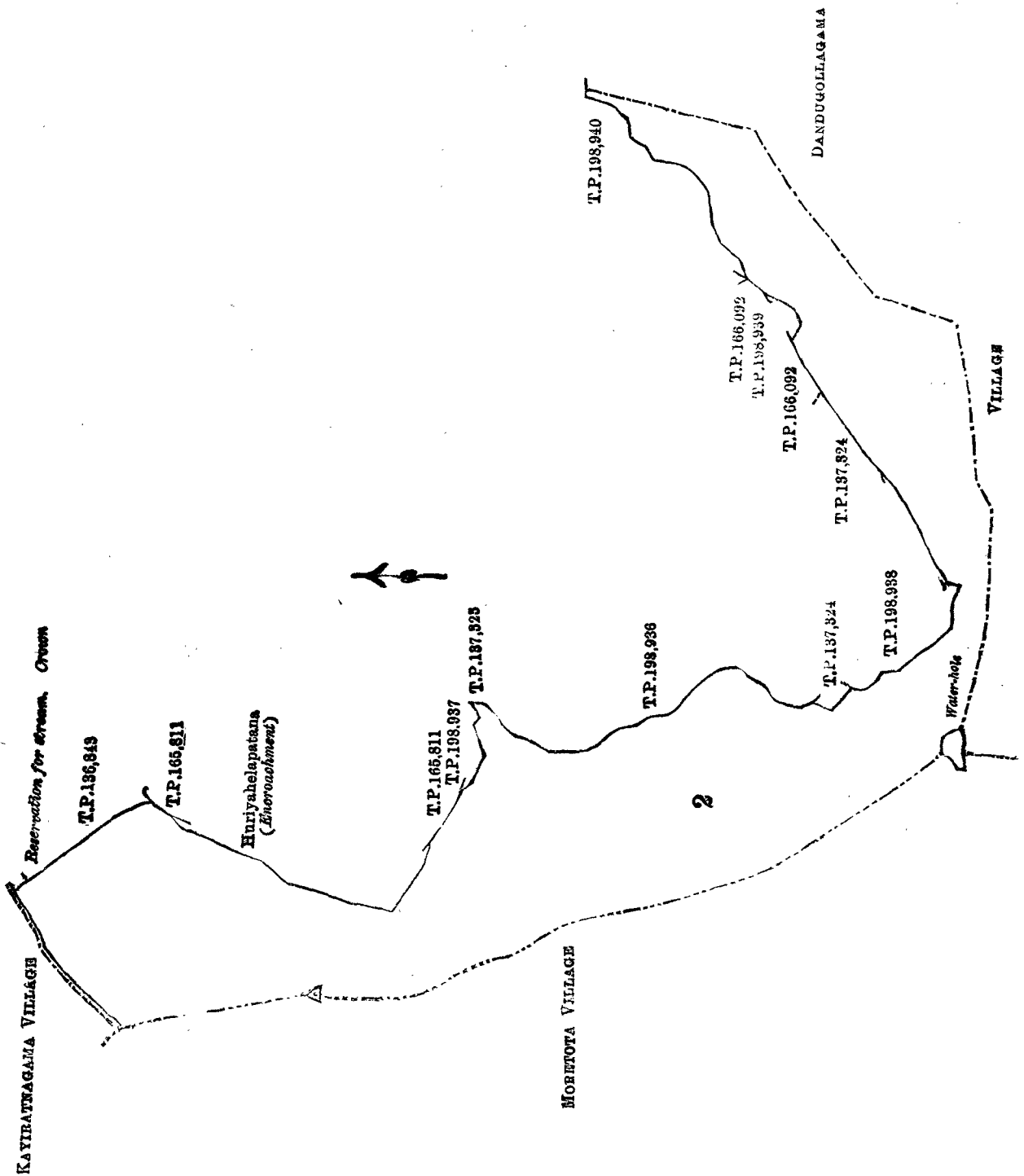
ලාව දියාචේ ඔටිකිද කොට්ඨාසයේ බෝගොඩකොරොල් ආදුමෙරුගල ම පිහිටා තිබෙන මීට අඩුකපු සහතික සිතියමේ පෙන්නුම අනකර 52කුත් පර්චස් 35ක් බිම්තරම ඇති සාමාන්‍යවසයෙන් හුරිහලෙලපනක කීත නොහොත් එ නමින් දැනගණ තිබෙන 22ක් මල් සිතියමේ 2ක් පෙන්වන බිම්කවිචයට මාසිමි-ආචාර ආණ්ඩුව විසින් දෙලට ඇර තිබෙන ඉඩමද, T.P. 136,843, T.P. 165,811, ආණ්ඩුවෙන් අල්පාගත තිබෙන හුරිහලෙලපනකද, T.P. 165,811, T.P. 198,937, T.P. 137,323, T.P. 198,936, T.P. 137,324, T.P. 198,938, T.P. 137,324, T.P. 166,092, T.P. 198,939, T.P. 166,092, T.P. 198,940; කැලගණඉරට දඩුගොල්ලමඉමද; දකුණට දඩුගොල්ලේහම්ඉමද; බස්කරුට මොරේ කොටහම්ඉමද, කසිරන්නගම ගම්ඉමද.

ඉ. ඉ. ඔ. ඔ. ඔ. ඔ.
විශේෂ මන්දුශ්චරානන්තාන්සේ.

සංචිත කාණිපිත් විවරණය.

සඳහා මාකාණය වැඩිදිනින්පසින් පැහැදිලිවූ ආකාරයෙන් ප්‍රකාරයෙන් මනුෂ්‍යයන්ගේ මිත්‍රානාගේවන සේ අරමුණින් මනුෂ්‍යයන් විසින් මෙහි කොටසකට හෝ අයිතිකරු කිවෙහිටි කිසි කම් අපවැළැඳී ඇත්නම් එ අග විසින් මුඩුබිම් සම්බන්ධ වෂි 1897, 1899, 1900 සහ 1903 ආඥාපනවලට 28 වෙනි වගන්තියේ ප්‍රකාරයට පත්කරනු ලැබූ විශේෂ මන්දුශ්චරානන්තාන්සේගේ කොළම මෝදර ඒල් හටුස්සි කන්කොර, චේදි සේ. ජී. ප්‍රේසර් උන්නාන්සේගේ ඉදිරිපිටට ඇතිව පෙනී සිටි හෝ ලියවිල්ල කින් එකී ඉඩමට හෝ එහි කොටසකට අයිතියක් පෙන්වා සිටිනට නොගෙදුණාත්, එකී විශේෂ මන්දුශ්චරානන්තාන්සේගේ ඉඩමට ඉහත කී ආඥාපනවලින් ලැබී තිබෙන බලවලට ප්‍රකාරයට, අයිතිවාසිකම් නොකියාපු එකී ඉඩම් රජසන්නක ඉඩ මත්ස් කීයා උන්නාන්සේගේ අත්පත ඇති ලියවිල්ලකින් උන්නාන්සේ විසින් ප්‍රකාශකරණ බව මෙහි දැනගත යුතුයි.

[For Tracing see page 120.]



Scale of 8 Chains to an Inch.

Situation : Andawela village in Yatikinda division.
Preliminary plan 22.

Lot.	Name of Land.	Extent. A. R. P.
2	Huriyahelapatana	52 0 35

Surveyor-General's Office,
Colombo, January 11, 1904.

No. 1,844

P. D. WARREN,
Assistant Surveyor-General.

Uva S.O. 3—1904

TAKE notice, that unless within three months from the 5th day of February, 1904, the persons, if any, who claim any interest in the lands hereinafter mentioned or in any one or more of such lands, make claim in person or in writing to the said lands or any of them or to some interest therein to J. G. Fraser, Esq., Special Officer appointed under section 28 of "The Waste Lands Ordinances, 1897, 1899, 1900, and 1903," at his office at Hill House, Mutwal, Colombo :

Such Special Officer, in pursuance of the powers vested in him by the said Ordinances, will declare by writing under his hand that the said lands or such of them, as to which no claim has been made, are the property of the Crown.

J. G. FRASER,
Special Officer.

Description of the Lands referred to.

The following lots situated in the village of Weragoda in the Pattipola korale in the Yatikinda division, in the Province of Uva, as described in the annexed certified tracing :—

Preliminary plan 2,373.

Lot.	Name of Land.	Extent.	
		A.	R. P.
7698	Wattehena and Horagollekele	179	2 0
7698½	Do.	0	2 0
7698¾	Do.	7	0 0
7699	Badarangollekele	247	3 0
7699¼	Do.	0	1 20
7699½	Do.	3	3 20
		439	0 0

and bounded as follows : on the north by the village limit of Udukiruwegama ; on the east by the village limit of Bogahawelagama and the village limit of Pitadeniyagama ; on the south by the Ulpotalandekele belonging to Crown and claimed by M. A. Elegamarala and others, Pahalamulla *alias* Palliyawattamukalana belonging to Crown, Kerewe-oya, a water-course, Paragahamulla-arawa belonging to Crown, a water-course, Paragahamulla-arawa belonging to Crown, Kerewe-oya, T. P. 134,263 (Badana-arawakele), Wattahenekandura, Paragahamullahenyaya claimed by Hudu Banda, water-course, Paragahamullahenyaya claimed by Hudu Banda, water-course ; and on the west by Katukitulekele belonging to Crown and claimed by villagers.

විෂය 1904ක්වූ පෙබරවාරි මස 5 වෙනි දින පවත් වූ තුන්මාසයක් ඇතුළතදී මෙහි පහත දැක්වෙන ඉඩම්වලට නොහොත් ඉන් එකකට නොහොත් වැඩිගණනකට ගම් අයිතිවාසිකමක් තිබෙන ගම් අයවල් ඇත්නම් ඒ අය විසින් මුඩුබිම් සම්බන්ධව වස 1897, 1899, 1900 සහ 1903 ආඥාපණ්ඩුවල 28 වෙනි වගන්තියේ ප්‍රකාරයට පත්කරණු ලැබූ විශේෂ මන්ත්‍රීවරයානන් නාන්සේගේ කොලම මෝදර හිල් හවුස්හි කන්තෝරුවේදී ජේ. ජී. ෆ්‍රේසර් උන්නාන්සේගේ ඉදිරිපිටට ඇවිත් පෙනහිටි හෝ ලියවිල්ලකින් එය ඉඩම්වලට නොහොත් ඊට ඇති ගම් කොටසකට කිසි අයිතිවාසිකමක් පෙන්වාහිටිනට නොගෙදු නොත්, එක් විශේෂ මන්ත්‍රීවරයානන්නාන්සේට ඉහතකී ආඥාපනත්වලින් ලැබී තිබෙන බලවල ප්‍රකාරයට, අයිතිවාසිකම් නොකියාපු එකී ඉඩම් එක්කෝ එකීන් අයිතිවාසිකමක් ගෙණගැරදෙන්නට නොගෙදුන සෑම ඉඩම් රජසන්තක ඉඩම් හැරී ගට උන්නාන්සේගේ අත්පත ඇති ලියවිල්ලකින් උන්නාන්සේ විසින් ප්‍රකාශකරණ බව මෙහින් දැනගත යුතුයි.

ජේ. ජී. ෆ්‍රේසර්,
විශේෂ මන්ත්‍රීවරයානන්නාන්සේ.

ඉඩම්වල තොරතුරු.

උඩ දිසාවේ යටිකිඳ කොට්ඨාසයේ පටිපිටොලකෝරලේ වේරගොඩ ගත ගම පිහිටා තිබෙන මීට අමුණාපු සහනීක සිතියමේ පෙතිකත මෙහි පහත දැක්වෙන බිම්කවිටි, එනම් :—

මුල් සිතියම 2,373.

බිම්කවිටිය.	ඉඩමේ නම.	බිම්තරම.	
		අ.	රු. ප.
7698	වත්තේගේහ සහ තොරගොල්ලේකැලේ	179	2 0
7698½	එම	0	2 0
7698¾	එම	7	0 0
7699	බදරන්ගොල්ලේකැලේ	247	3 0
7699¼	එම	0	1 20
7699½	එම	3	3 20
		439	0 0

මීට මාසිම්—උතුරට උඩුකිරුවේගම ගම්ඉමද ; නැගෙනහිරට බෝගහවේලුගම ගම්ඉමද, පිටදෙතිගම ගම්ඉමද ; දකුණට ඇරී. ඒ. ඇලේ ගමරල සහ නවත් අග විසින් අයිතිවාසිකම් කිරන රජසන්තක ලේපනලත්තේකැලේද, රජ සන්තක පහලමුල්ල නොහොත් පල්ලියවත්තමුකලානද, කැරුවේමගද, වතුබස්නාවන්ද, රජසන්තක පරගහමුල්ල අරවද, වතුබස්නාවන්ද, රජසන්තක පරගහමුල්ලඅරවද, කැරුවේමගද, T.P. 134,263 (බදනඅරවේකැලේ), වත්තේ ගේතේකදර, හුදුබන්වා විසින් අයිතිවාසිකම් කිරන පරගහමුල්ලගේන්තරගද, වතුබස්නාවන්ද, හුදුබන්වා විසින් අයිතිවාසි කම් කිරන පරගහමුල්ලේගේන්තරගද, වතුබස්නාවන්ද ; සහ බස්නාගුරට ගම්මු විසින් අයිතිවාසිකම් කිරන රජසන්තක කවුකිතුලේ කැලේද.

ඉ. තේන්පිත් සොලවට්ටම් කාණිකලුන් ඉන්ඩිලේනුම පව්ලේනුම අව්විත උද්භයාපිනුත් තඹකලුක්කුණ්ටෙන උරුණ්ඵප්පෙසවෝර්ග්ග් ජාලුමිලුත්තාල්, අවාර්ග්ග් 1904 ම් (ඉ) මාසිප් 5 ත් තේනි නුවස්සම් මුණ්ඵ මාසත්තිර්ගුණ් 1897 මුත් 1903 ම් ජුනේ ම වරෙපුණ් පාණිවස් ස්ඵඵඵකේණ් 28 ම් පීරිවිණ් පීරකාරම් ඉර්පමිණි වීසේඤ උත්ති ජොකත්තර් ජේ. ජී. ටෙරෙණර් නුරෙ අවාර්කේඵඵ කොලුම්පු මුකත්තවාරම් "ඛිල් කවුණ්" ඉණ්ඵ ම අවරුඵඵය කත්තො රීල් මුකාලුකාගේනුම ආලුත්තා මුලමාගේනුම තඹකලුක්කුණ්ටෙනුම උරුණ්ඵ අව්වඵ උද්භයාපිනුත් තේනිවිභා වීඵඵ, සොලවිභා වීසේඤ උත්තිජොකත්තර් සොලවිභා ස්ඵඵඵකේණාල් තමක්කු උණ්ඵඵය අතිකාරත්තේකේකොණ්ටි සොලවිභා කාණිකණ් අව්වඵ අවෙසලුණ් උරුණ්ඵප්පෙසට්ටාතභවර්තෙ මුකිලුභිභා ජුතනමෙන තමඵ කෙසේසාත්තිඵඵ ආලුත්තා මුලමාග් වෙණිට්ටම්ඵඵවාර් ඉණ්පඵඵ අභිත්තකොණ්.

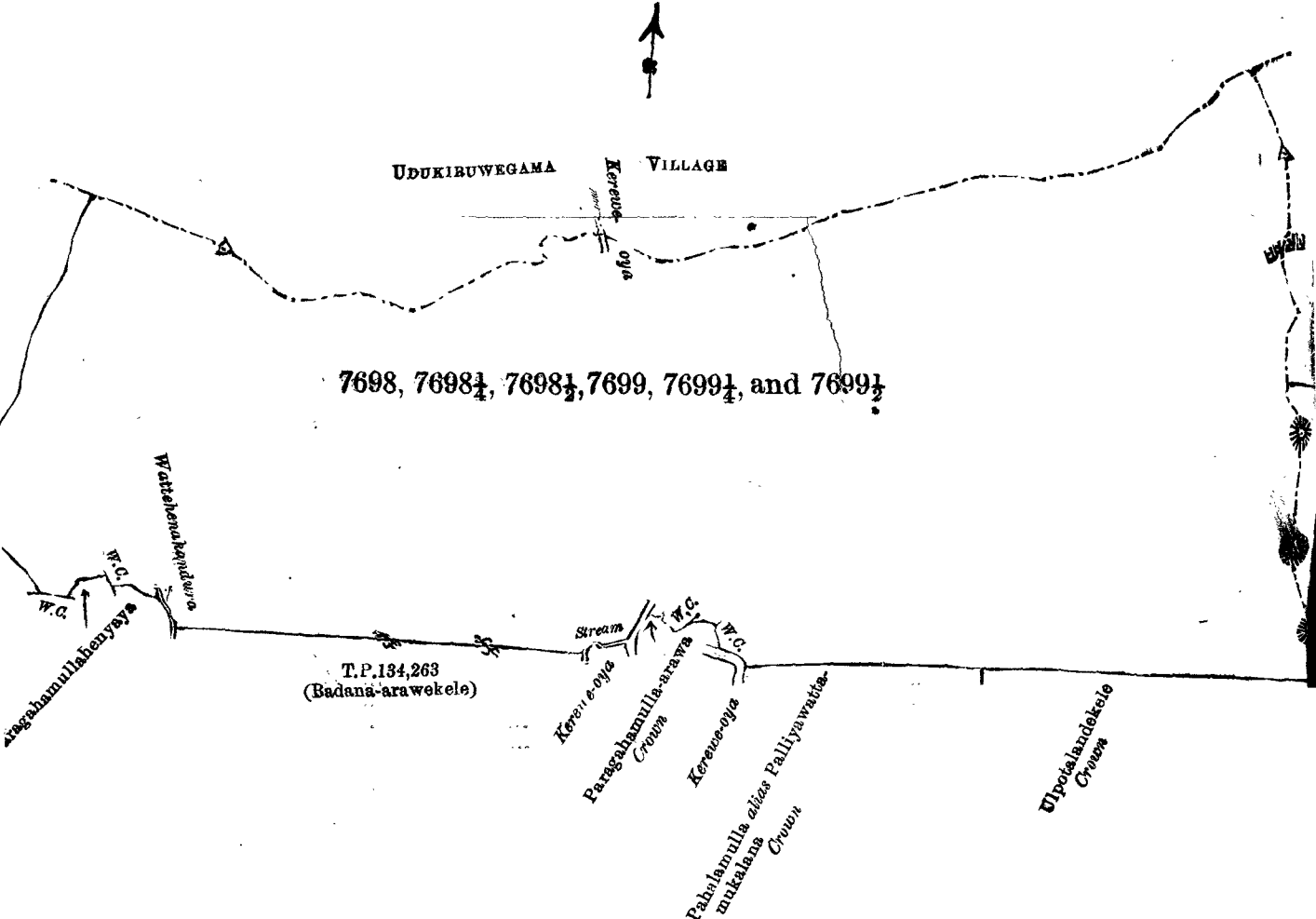
ජේ. ජී. ටෙරෙණර්,
වීසේඤ උත්තිජොකත්තර්.

கட்டிய காணிகளின் விவரம்.

ஊவாமாகாணம் யட்டிக்கிந்தையருதி பட்டிப்பனைக் கோமுகையச்சேர்த்த வேரோகாடை என்னும் கிராமத்தி லுள்ள இத்துடனணக்கப்படும் உறதிப்படுத்திய பட்டியிரதியில் விவரித்தபடியே கீழ்க்குறிக்கூங் காணித்துண்டுகள்:—

காணித்துண்டு.	காணியின் பெர்.	பிரதம படம் 2,373.	விசாலம். ஏ. அ. பெ.
7698 ...	வத்தேனா, ஓறகொல்லேகெலே	...	179 2 0
7698½ ...	ஓடி	...	0 2 0
7698¾ ...	ஓடி	...	7 0 0
7699 ...	வதறங்கொல்லேகெலே	...	247 3 0
7699½ ...	ஓடி	...	0 1 20
7699¾ ...	ஓடி	...	3 3 20
			439 0 0

எல்லைகளாவன: வடக்கு-உடுக்கிறவேகமம் என்னும் கிராம எல்லை; கிழக்கு-போகாவெகமம் என்னும் கிராம எல்லை, பிறந்தெனியகமம் என்னும் கிராம எல்லை; தெற்கு-முடிக்குரியதம் எம். ஏ. அலெகமருளையும் மறபேரும் உருத்தாடு வதமான உல்பொத்தலந்தகெலே, முடிக்குரிய பாலமுல்ல அல்லது பள்ளியவத்தே மூக்கலான, கெருவெடியா நீரோடை, முடிக்குரிய பறகாமுல்லஅருவ நீரோடை, முடிக்குரிய பறகாமுல்லஅருவ நீரோடை, கெருவெடியா என்னும் ஆறு, உ. ப. 134,263 (வதனஅருவேகெலே), வத்தேனேகத்தற, சுதுவண்டா உருத்தாடும் பறகாமுல்லே ஏன்யாய நீரோடை, சுதுவண்டா உருத்தாப்பேசும் பறகாமுல்லேஏன்யாய நீரோடை; மேற்கு-முடிக்குரியதம் தாட்டலர்களால் உரித்தாடுவதமான கட்டுக்கிந்தையேகெலே.



Scale of 16 Chains to an Inch.

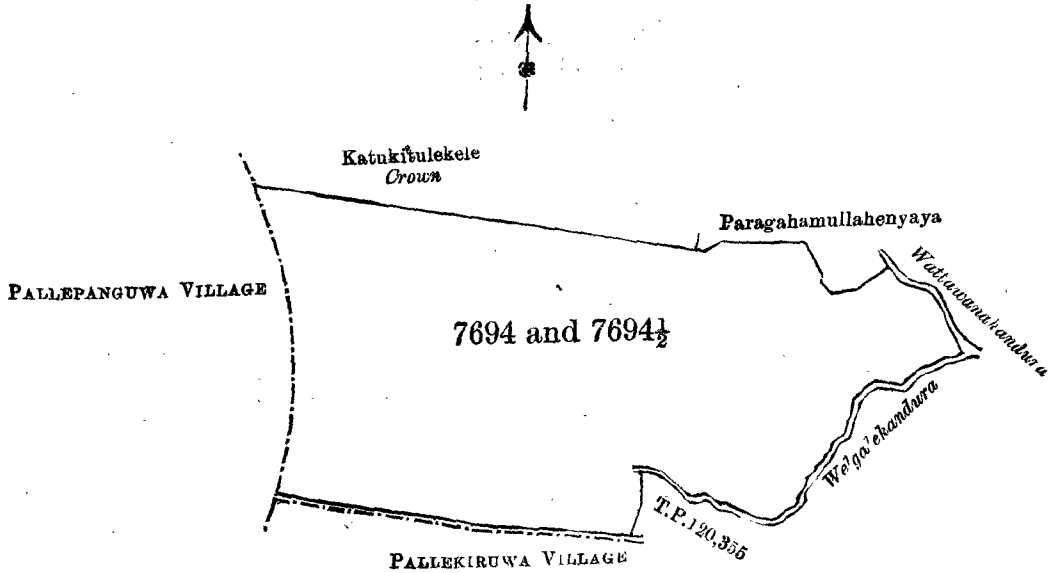
Situation: Veragoda village in Pattipola korale.

Preliminary plan 2,373.

Lot.	Name of Land.	Extent. A. R. P.
7698 ...	Wattehena and Horagollakele	179 2 0
7698½ ...	Do.	0 2 0
7698¾ ...	Do.	7 0 0
7699 ...	Badarangollekele	247 3 0
7699½ ...	Do.	0 1 20
7699¾ ...	Do.	3 3 20
		439 0 0

Surveyor-General's Office,
Colombo, January 4, 1904.
No. 1,845

P. D. WARREN,
Assistant Surveyor-General.
Uva S.O. 4—1904



Scale of 16 Chains to an Inch.
 Situation : Weragoda village in Pattipola korale.
 Preliminary plan 2,373.

Lot.	Name of Land.	Extent. A. R. P.
7694	Katukitulekele	112 1 0
7694 1/2	Do.	4 3 0
		117 0 0

Surveyor-General's Office,
 Colombo, January 4, 1904.
 No. 1,846

P. D. WARREN,
 Assistant Surveyor-General.
 Uva S.O. 5—1904

TAKE notice, that unless within three months from the 5th day of February, 1904, the persons, if any, who claim any interest in the lands hereinafter mentioned or in any one or more of such lands, make claim in person or in writing to the said lands or any of them or to some interest therein to J. G. Fraser, Esq., Special Officer appointed under section 28 of "The Waste Lands Ordinances, 1897, 1899, 1900, and 1903," at his office at Hill House, Mutwal, Colombo :

Such Special Officer, in pursuance of the powers vested in him by the said Ordinances, will declare by writing under his hand that the said lands or such of them, as to which no claim has been made, are the property of the Crown.

J. G. FRASER,
 Special Officer.

Description of Lands referred to.

The following lots situated in the village of Weragoda in the Pattipola korale in the Yatikinda division, in the Province of Uva, as described in the annexed certified tracing :—

Preliminary plan 2,373.

Lot.	Name of Land.	Extent. A. R. P.
7700	Ulpotalandekkele	89 0 0
7700 1/2	Do.	2 2 0
		91 2 0

and bounded as follows : on the north by the Badarangollekele belonging to Crown ; on the east by the village limit of Pitadeniyagama ; on the south by Kolongollamukalana belonging to Crown, the Wewakandura, Koswatta claimed by M. A. Elegamarala ; on the west by a water-course, Mohottigedarawatta claimed by M. A. Elegamarala, Konegearawewatta claimed by M. A. Elegamarala, a water-course, Wattegedarawatta claimed by W. Banda, Kekunagahawatta claimed by K. Wasan, Gonawelayagewatta claimed by Hudu Kumarihani, a water-course, Pahalamulla *alias* Palliyawattamukalana belonging to Crown.

විෂ්‍යය 1904 අගස්තු පෙබරවාරි මස 5 වෙනි දිනට පටන් තුන්මාසයක් ඇතුළතදී මෙහි පහත දක්වන ඉඩම්වලට කොහොන් ඉන් එකකට කොහොන් වැඩිගණනකට යම් අයිතිවාසිකමක් තිබෙන යම් අයෙක් ඇත්නම් ඒ අය විසින් මුඩුන් මිලිකම්වල මිලි 1897, 1899, 1900 සහ 1903 ආඥාපනත්වල 28 වෙනි වගන්තියේ ප්‍රකාරයට පත්කරණු ලැබූ විශේෂ මන්ත්‍රී වරයානන්තරයෙන් කොළඹ මෝදර හිල් හවුස්හි කන්තෝරුවේදී පේ. ජී. ෆ්‍රේසර් උත්තරයෙන් ඉදිරිපිට ඇවිත් පෙක්සිට් හෝ ලියවිල්ලකින් එක් ඉඩම්වලට කොහොන් ඊට ඇති යම් කොටසකට කිසි අයිතිවාසිකමක් පෙන්වා සිටින්නට කොටසදකොන්, එක් විශේෂ මන්ත්‍රීවරයානන්තරයෙන් ඉහතකී ආඥාපනත්වලින් ලැබී තිබෙන බලවල ප්‍රකාරයට, අයිතිවාසිකම් කොහොන් එක් ඉඩම එක්කෝ එකින් අයිතිවාසිකමක් ගෙනහැරදක්වන්නට කොටසදක සෑම ඉඩම් රජයක් තනු ඉඩම් හැවියට උත්තරයෙන් අත්සනඇති ලියවිල්ලකින් උත්තරයෙන් විසින් ප්‍රකාශකරණ බව මෙහි දැනගත යුතුයි.

පේ. ජී. ෆ්‍රේසර්,
 විශේෂ මන්ත්‍රීවරයානන්තරයෙන්.

TAKE notice, that unless within three months from the 5th day of February, 1904. the persons, if any, who claim any interest in the lands hereinafter mentioned or in any one or more of such lands, make claim in person or in writing to the said lands or any of them or to some interest therein to J. G. Fraser, Esq., Special Officer appointed under section 28 of "The Waste Lands Ordinances, 1897, 1899, 1900, and 1903," at his office at Hill House, Mutwal, Colombo :

Such Special Officer, in pursuance of the powers vested in him by the said Ordinances, will declare by writing under his hand that the said lands or such of them, as to which no claim has been made, are the property of the Crown.

J. G. FRASER,
Special Officer.

Description of the Lands referred to.

The following lots situated in the village of Pallekiruwe in the Pattipola korale in the Yatikinda division, in the Province of Uva, as described in the annexed certified tracing :—

Preliminary plan 2,373.

Lot.	Name of Land.	Extent.	
		A.	R. P.
7703	Gonsanduawemukalana	76	3 24
7703½	Do.	1	1 16
		78	1 0

and bounded as follows : on the north by the village limit of Veragoda ; on the east by the village limit of Pitadeniyagama and the village limit of Kinnarabowegama ; on the south by Wewagawemukalana *alias* Kularadigamahenyaya *alias* Kobbe-ketiya mukalana belonging to Crown and claimed by Karandegamagedara Sudukuma and others ; on the west by Kudumiris-ketiyeena belonging to Crown and claimed by Dahaguragama Pahalagedara Vinayaka.

විෂි 1904 නව පෙරවාරිමසර් වෙනි දින පටන් කුණ්ඩාසත් ඇතුළතදී මෙහි පහත දක්වන ඉඩම්වලට නොහොත් ඉන් එකකට නොහොත් වැඩිගණකයට හේ අයිතිවාසිකමක් නිබන්ධ හේ අයත් ඇත්තම් ඒ අය විෂින් මුඩුබිම් සම්බන්ධ වූ 1897, 1899, 1900 සහ 1903 ආඥාපණන්වල 28 වෙනි වගන්තියේ ප්‍රකාරයට පත්කරනු ලැබූ විශේෂ මන්ත්‍රීන් වරයා තත්කාන්තයේගේ නොලබා මෝදර නිෂ්පාදන කාර්යෝච්චේදී ජේ. ජී. ශ්‍රේෂ්ඨ උත්තාන්තයේගේ ඉදිරිපිටට ඇත් පෝසිට්ටෝ නෝ ලිඛිත ලිපි තිබෙන එහි ඉඩම්වලට නොහොත් ඊට ඇති හේ නොසකට කිසි අයිතිවාසිකමක් පෙන්වා සිටින්නට නොහැකිවුවහොත්, එහි විශේෂ මන්ත්‍රීන් වරයා තත්කාන්තයේට ඉහත කී ආඥාපණන්වලින් ලැබී තිබෙන බලවල ප්‍රකාරයට, අයිතිවාසිකම් නොකියා එහි ඉඩම් එක්කෝ එහි අයිතිවාසිකමක් ගෙණැරදක්වන්නට නොහැකිවුවහොත් ඉඩම් රජයක් තන ඉඩම් හැරිමට උත්තාන්තයේගේ අත්සන ඇති ලිඛිත ලිපි තිබෙන උත්තාන්තයේ විසින් ප්‍රකාශකරන බව මෙහි දැනගත යුතුයි.

ජේ. ජී. ශ්‍රේෂ්ඨ,
විශේෂ මන්ත්‍රීන් වරයා තත්කාන්තයේ.

ඉඩම්වල තොරතුරු.

ලාව දිසාමේ හසිනදි කොට්ඨාසයේ පටිපොලොකෝරලේ පල්ලේ කිරුව සහ ගම පිහිටා තිබෙන මීට අනුකූල සහ කිසි සිතීමේ පෙනෙන මෙහි පහත දක්වන බිම්කට්ටි, එනම් :—

මුල් සිතීම 23,73.

බිම්කට්ටි.	ඉඩමේ නම.	භම්තරම.
		අ. රු. ප.
7703	ගොන්සන්ඩුවාමේ මුකලාන	76 3 24
7703½	එම	1 1 16
		78 1 0

මීට මාසිම්—උතුරට වේරගොඩ ගම්ඉමද ; නැගෙනහිරට පිටදෙකියේ ගම්ඉමද, කින්නරබෝවෙහි ගම්ඉමද ; දකුණට කරන්දේගමගෙදර සුදුකුමා සහ හවන් අග විසින් අයිතිවාසිකම් කියන රජයන්තක වුවනාවා මුකලාන නොහොත් කුල රැහිගමගේත්තා නොහොත් ගොඩබිබිකැව්ගේ මුකලානද ; බස්නාහිරට දහනවිරගම පහලගෙදර විනා ගත විසින් අයිතිවාසිකම් කියන රජයන්තක කුඩුම්ච්චේදී මෙහිදී.

විෂි 1904 නව පෙරවාරිමසර් වෙනි දින පටන් කුණ්ඩාසත් ඇතුළතදී මෙහි පහත දක්වන ඉඩම්වලට නොහොත් ඉන් එකකට නොහොත් වැඩිගණකයට හේ අයිතිවාසිකමක් නිබන්ධ හේ අයත් ඇත්තම් ඒ අය විෂින් මුඩුබිම් සම්බන්ධ වූ 1897, 1899, 1900 සහ 1903 ආඥාපණන්වල 28 වෙනි වගන්තියේ ප්‍රකාරයට පත්කරනු ලැබූ විශේෂ මන්ත්‍රීන් වරයා තත්කාන්තයේගේ නොලබා මෝදර නිෂ්පාදන කාර්යෝච්චේදී ජේ. ජී. ශ්‍රේෂ්ඨ උත්තාන්තයේගේ ඉදිරිපිටට ඇත් පෝසිට්ටෝ නෝ ලිඛිත ලිපි තිබෙන එහි ඉඩම්වලට නොහොත් ඊට ඇති හේ නොසකට කිසි අයිතිවාසිකමක් පෙන්වා සිටින්නට නොහැකිවුවහොත්, එහි විශේෂ මන්ත්‍රීන් වරයා තත්කාන්තයේට ඉහත කී ආඥාපණන්වලින් ලැබී තිබෙන බලවල ප්‍රකාරයට, අයිතිවාසිකම් නොකියා එහි ඉඩම් එක්කෝ එහි අයිතිවාසිකමක් ගෙණැරදක්වන්නට නොහැකිවුවහොත් ඉඩම් රජයක් තන ඉඩම් හැරිමට උත්තාන්තයේගේ අත්සන ඇති ලිඛිත ලිපි තිබෙන උත්තාන්තයේ විසින් ප්‍රකාශකරන බව මෙහි දැනගත යුතුයි.

ජේ. ජී. ශ්‍රේෂ්ඨ,
විශේෂ මන්ත්‍රීන් වරයා තත්කාන්තයේ.

සර්වභූමි කාර්යයන්හි විවරණය.

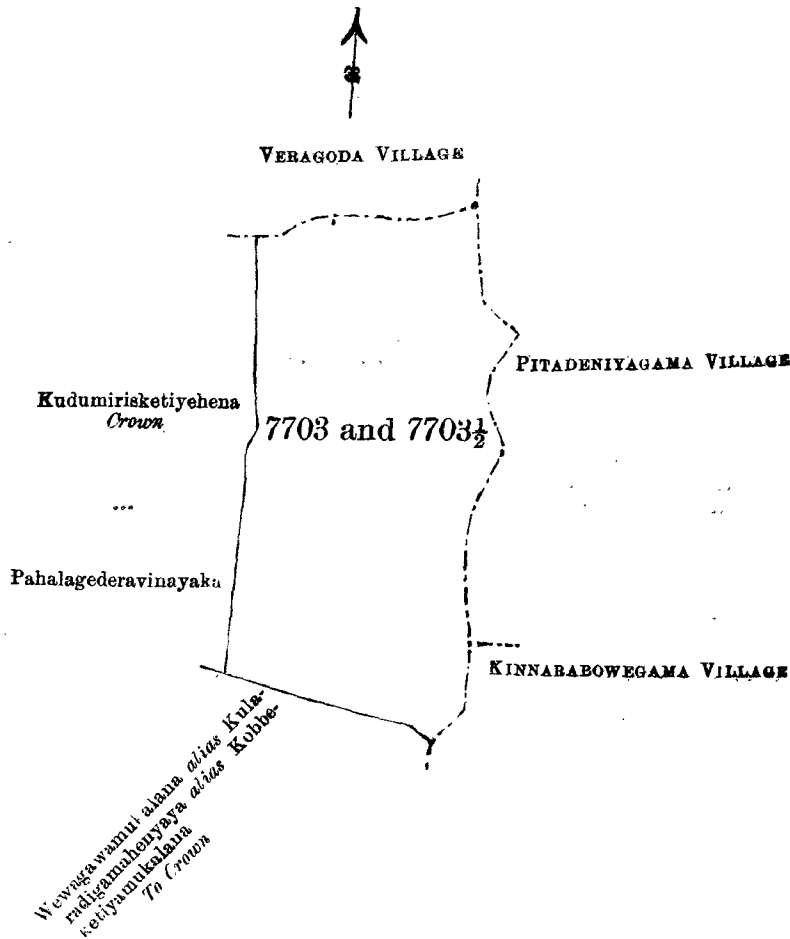
1903 දී ඉහත මාසයේ පටිපොලොකෝරලේ පල්ලේ කිරුව සහ ගම පිහිටා තිබෙන මීට අනුකූල සහ කිසි සිතීමේ පෙනෙන මෙහි පහත දක්වන බිම්කට්ටි, එනම් :—

පිරිම පට්ට 2,373.

කාර්යයන්හි ම.	කාර්යයන්හි පේර.	විෂාලය.
		අ. රු. ප.
7703	කොල්පන්තුවාමේ මුකලාන	76 3 24
7703½	එම	1 1 16
		78 1 0

විෂි 1904 නව පෙරවාරිමසර් වෙනි දින පටන් කුණ්ඩාසත් ඇතුළතදී මෙහි පහත දක්වන ඉඩම්වලට නොහොත් ඉන් එකකට නොහොත් වැඩිගණකයට හේ අයිතිවාසිකමක් නිබන්ධ හේ අයත් ඇත්තම් ඒ අය විෂින් මුඩුබිම් සම්බන්ධ වූ 1897, 1899, 1900 සහ 1903 ආඥාපණන්වල 28 වෙනි වගන්තියේ ප්‍රකාරයට පත්කරනු ලැබූ විශේෂ මන්ත්‍රීන් වරයා තත්කාන්තයේගේ නොලබා මෝදර නිෂ්පාදන කාර්යෝච්චේදී ජේ. ජී. ශ්‍රේෂ්ඨ උත්තාන්තයේගේ ඉදිරිපිටට ඇත් පෝසිට්ටෝ නෝ ලිඛිත ලිපි තිබෙන එහි ඉඩම්වලට නොහොත් ඊට ඇති හේ නොසකට කිසි අයිතිවාසිකමක් පෙන්වා සිටින්නට නොහැකිවුවහොත්, එහි විශේෂ මන්ත්‍රීන් වරයා තත්කාන්තයේට ඉහත කී ආඥාපණන්වලින් ලැබී තිබෙන බලවල ප්‍රකාරයට, අයිතිවාසිකම් නොකියා එහි ඉඩම් එක්කෝ එහි අයිතිවාසිකමක් ගෙණැරදක්වන්නට නොහැකිවුවහොත් ඉඩම් රජයක් තන ඉඩම් හැරිමට උත්තාන්තයේගේ අත්සන ඇති ලිඛිත ලිපි තිබෙන උත්තාන්තයේ විසින් ප්‍රකාශකරන බව මෙහි දැනගත යුතුයි.

ජේ. ජී. ශ්‍රේෂ්ඨ,
විශේෂ මන්ත්‍රීන් වරයා තත්කාන්තයේ.



Scale of 16 Chains to an Inch.

Situation : Pallekiruwe village in Pattipola korale.

Preliminary plan 2,373.

Lot.	Name of Land.	Extent.	
		A.	R. P.
7703	Gonsanduawemukulana	76	3 24
7703 1/2	Do.	1	1 16
		<u>78</u>	<u>1 0</u>

Surveyor-General's Office,
Colombo, January 4, 1904.
No. 1,848

P. D. WARREN,
Assistant Surveyor-General.
Uva S.O. 7—1904

TAKE notice, that unless within three months from the 5th day of February, 1904, the persons, if any, who claim any interest in the lands hereinafter mentioned or in any one or more of such lands, make claim in person or in writing to the said lands or any of them or to some interest therein to J. G. Fraser, Esq. Special Officer appointed under section 28 of "The Waste Lands Ordinances, 1897, 1899, 1900, and 1903," at his office at Hill House, Mutwal, Colombo :

Such Special Officer, in pursuance of the powers vested in him by the said Ordinances, will declare by writing under his hand that the said lands or such of them, as to which no claim has been made, are the property of the Crown.

J. G. FRASER,
Special Officer.

Description of the Lands referred to.

The following lots situated in the village of Kariwilakanda in the West Giruwa pattu of the Hambantota District, in the Southern Province, as described in the annexed certified tracing :—

Preliminary plan 133.

Lot.	Name of Land.	Extent.	
		A.	R. P.
33	Deniyagawahena	0	2 32
35	Do.	9	0 9
		<u>9</u>	<u>3 1</u>

and bounded as follows : on the north by Imellahena claimed by T. Naidehami, Imellawatta claimed by K. K. Naidehamy, Nugakanuwewatta claimed by K. Koratala, Bogahawatta alias Kospelawatta claimed by Jalatge Janis, Polgahadeniya claimed by K. K. Suba and others; on the east by Deniyadola, Umandola; on the south by Umandola, Imadola; on the west by Imadola.

වෑ 1904ක්වූ පෙබරවාරි මස 5 වෙනි දින සටන් තුන්මාසයක් ඇතුළතදී මෙහි පහත දක්වන ඉඩම්වලට නොහොත් ඉන් එකකට නොහොත් වැඩිගණනකට ගම් අයිතිවාසිකමක් තිබෙන ගම් අයෙක් ඇත්නම් ඒ අය විසින් මුඩුබිම් සම්බන්ධ වෑ 1897, 1899, 1900 සහ 1903 ආඥාපනත්වල 28 වෙනි වගන්තියේ ප්‍රකාරයට පත්කරගැනුණු විශේෂ මත් ක්‍රියාවලියකින් තොරව මෙම ඉඩම් මෝදර හිල් කවුස්සි කන්තෝරුවේදී ජේ. ජී. ප්‍රේසර් උත්තරයන්ගේ ඉදිරිපිට ඇවිත් පෙනීසිට හෝ ලියවිල්ලකින් එකී ඉඩම්වලට නොහොත් ඊට ඇති ගම් කොටසකට කිසි අයිතිවාසිකමක් පෙන්වා සිටිනට නොගෙදුනොත්, එකී විශේෂ මත්ක්‍රියාවලියකින් තොරව ඉහතකී ආඥාපනත්වලින් ලැබී තිබෙන බලවල ප්‍රකාරයට, අයිතිවාසිකම් නොකීරාදු එකී ඉඩම් එක්කෝ එකීන් අයිතිවාසිකමක් ගෙනහැර දක්වනට නොගෙදුන සෑම ඉඩම් රජසන්නක ඉඩම් කැපියට උත්තරයන්ගේ අත්සන ඇති ලියවිල්ලකින් උත්තරයන්ගේ විසින් ප්‍රකාශකරණ බව මෙහිින් දැනගත යුතුයි.

ජේ. ජී. ප්‍රේසර්,
විශේෂ මත්ක්‍රියාවලියකින් තොරව.

ඉඩම්වල නොරතුරු.

දකුණු පලාතේ හම්බන්තොට දිස්ත්‍රික්කේ බස්නාහර හිරිවාපත්තුවේ කරවිලකන්ද යන ගම පිහිටා තිබෙන මීට අමුතරව සහතික සිතියමේ පෙනීගත මෙහි පහත දක්වන නිමැවිලි, එනම් :—

මුල් සිතියම 133.

බිම්කවිලිය.	ඉඩමේ නම.	බිම්කරම.
33	දෙහියගාලානේන	අ. රු. ප. 0 2 32
35	එම	9 0 9
		<hr/> 9 3 1

මීට මායිම්—උතුරට පී. නයිදේහාම විසින් අයිතිවාසිකම් කියන ඉමුල්ලේනද, කේ. කේ. නයිදේහාම විසින් අයිතිවාසිකම් කියන ඉමුල්ලේනද, කේ. කොරනලා විසින් අයිතිවාසිකම් කියන නැගෙනහුලේ වත්තද, ජාලන්ගේ ජාතිස් විසින් අයිතිවාසිකම් කියන බෝගහවත්ත නොහොත් කොස්පැලුවත්තද, කේ. කේ. සුඛා සහ තවත් අය විසින් අයිතිවාසිකම් කියන පොල්ගහදෙහියද; නැගෙනහුරට දෙහියදෙලද, උමන්දෙලද; දකුණට උමන්දෙලද, ඉමදෙලද; බස්නාහරට ඉමදෙලද.

මී) තන්පිස් සොල්ලප්පමි කාණිකලුර් ඉන්ඩිලේනම් පව්වේනම් අව්විත උද්දාප්පෙසවෝර්කර් යාලුරුත්තාල්, අවර්කර් 1904 ම් ආලාමාසි 5 ත් දේති ආවුකම් මුන්ආ ආසත්තිරුත් 1897 මුත් 1903 ම් ආලාමාසි වරායුර් පාණිවස්සුප්ප්ප්කර් 28 ම් පීරිවිස් පීරකාරම් ඉර්පමිත්තිය වීසේආ උත්තියො කත්තර් ජේ. ජී. ටෙරෙණර් ආරා අවර්කර් කොලාපු මුකත්තවාරම් “ඉබ් ඉචුචු” අන්ආම් අවරුදාය කත්තොර්ලි මුකාලාප්පෙසවෝරුම් අලුත්ආ මුලාමාප්පෙසවෝරුම් තත්තලුත්තෙට්ටෙආම් උද්දාප්පෙසවෝරුම් අව්විත උද්දාප්පෙසවෝරුම් ටෙරිවිආවිචුල්, සොල්විආ වීසේආ උත්තියොකත්තර් සොල්විආ ප්ප්ප්කර් තමත්ත උද්දාප්පෙසවෝරුම් අයිකාරත්තෙත්තෙට්ටෙආම්, සොල්විආ කාණිකලුර් අව්විත අවෙකලුර් උද්දාප්පෙසවෝරුම් තත්තලුරු මුකත්තර් ආලාමාසි ආලාමාසි තමආ කෙස්සාත්තීට් අලුත්ආ මුලාමාප් වෙච්චිප්පමිත්තවාර් අන්පතෙ අච්චිත්තෙකර්.

ජේ. ජී. ටෙරෙණර්,
වීසේආ උත්තියොකත්තර්.

සුද්ධ කාණිකලුර් වීරාම.

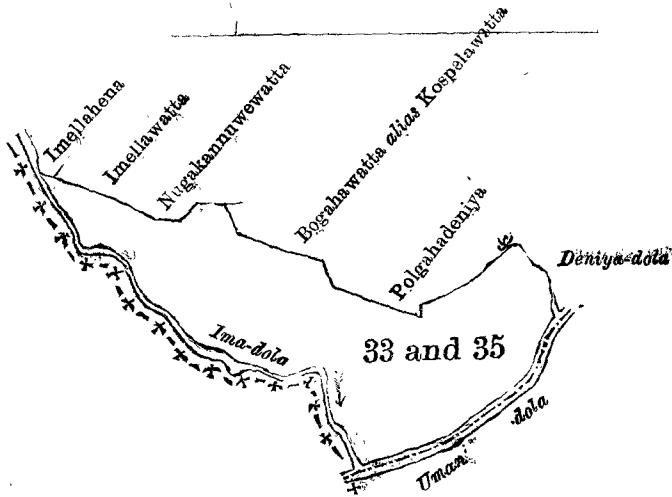
ටෙණ්මාකාණම් අම්පාත්තොට්ටෙආම් ආලාමාසි මුලාමාසි මෙර්කෙස්සෝර්ත කිරිවිලත්තෙ ටෙණ්ආම් පීරාමත්තීආරුම් ඉත්තලාණ්කප්පමි උද්දාප්පෙසවෝරුම් වීරාමත්තප්පෙසවෝරුම් කිරිවිලත්තෙට්ටෙආම් කාණිකලුරු :

පීරතම පට්ට් 133.

කාණිකලුරු.	කාණිකලුරු පේර්.	වීසාලම්.
33	ටෙණිපකාචාලුරු	අ. රු. ප. 0 2 32
35	ආ.	9 0 9
		<hr/> 9 3 1

අව්විතකරු : වැට්ටු-ඊ. ත්පිතෙකාරී උද්දාප්පෙසවෝරුම් අව්විලේආරු, ජේ. ජේ. ත්පිතෙකාරී උද්දාප්පෙසවෝරුම් අව්විලේආරු, ජේ. කොරතලන් උද්දාප්පෙසවෝරුම් තත්තලුරු වෙත්තෙ, ජාලත්තෙ ජාණික උද්දාප්පෙසවෝරුම් ටොස වත්තෙ අව්විත කොට්ටෙවත්තෙ, ජේ. ජේ. සපාලුම් මහාපෙරුම් උද්දාප්පෙසවෝරුම් ටොසවත්තෙ; සිමුත්ත-ටෙණිකලුරු, ආලාමාසි; ටෙණ්ආරු-ආලාමාසි, ආලාමාසි; මෙර්ආ-ආලාමාසි.

[For Tracing see page 129.]



Scale of 8 Chains to an Inch.

Situation : Kariwilakanda village in West Giruwa pattu.

Lot.	Name of Land.	Preliminary plan 133.			Extent.
		A.	R.	P.	
33	Deniyagawahena	0 2 32
35	Do.	9 0 9
					9 3 1

Surveyor-General's Office,
Colombo, January 5, 1904.
No. 1,849

Sheet O 15
6-14

P. D. WARREN,
Assistant Surveyor-General.
Hambantota S.O. 1-1904

TAKE notice, that unless within three months from the 5th day of February, 1904, the persons, if any, who claim any interest in the land hereinafter mentioned, make claim in person or in writing to the said land or to some interest therein to J. G. Fraser, Esq., Special Officer appointed under section 28 of "The Waste Lands Ordinances, 1897, 1899, 1900, and 1903," at his office at Hill House, Mutwal, Colombo :

Such Special Officer, in pursuance of the powers vested in him by the said Ordinances, will declare by writing under his hand that the said land, as to which no claim has been made, is the property of the Crown.

J. G. FRASER,
Special Officer.

Description of the Lands referred to.

The lands commonly called or known as Mahahena, Mahahenekebella, Kongahahena, situated in the village of Udnkiriwilla in the Giruwa pattu west of the Hambantota District, in the Southern Province, containing in extent 9 acres and 29 perches, shown as lot 18 in preliminary plan 144 and in the annexed certified tracing therefrom, and bounded as follows : on the north by Kongahawatta claimed by H. Pini, Diggahakoratuwa claimed by H. Baba, Telumbughawatta claimed by Dissanaikie ; on the east, south, and west by the Udukiriwilla tank.

විෂය 1904ක්වූ පෙබරවාරි මස 5 වෙනි දින පටන් භූමිමාසකයන් ඇතුළතදී මෙහි පහත දක්වන ඉඩමට හෝ එහි කොටසකට හෝ අයිතියක් තිබෙනවාය කියන යම් අයවල් ඇත්නම් ඒ අය විසින් මුඩුබිම් පනවනු වන විට 1897, 1899, 1900 සහ 1903 ආඥාපණවලට 28 වෙනි වගන්තියේ ප්‍රකාරයට පත්කරණු ලැබූ විශේෂ මන්ත්‍රීවරයාකන්තාන්තයේ ගොළුම මෝදර හිල් ඔටුස්සි කන්තෝරුවේදී යේ. ඒ. ලේසර් උන්තාන්තයේ ඉදිරිපිට ඇති පෙනීහිට හෝ ලියවිල්ලකින් එක් ඉඩමට හෝ එක් කොටසකට අයිතිවාසිකම පෙන්වා සිටිනට නොයෙදුනොත්, එක් විශේෂ මන්ත්‍රීවරයාකන්තාන්තයේ ඉහතත් ආඥාපණවලින් ලැබී තිබෙන බලවලට ප්‍රකාරයට අයිතිවාසිකම් නොකියාපු එකී ඉඩම රජයන්තක ඉඩමක් කියා උන්තාන්තයේ අත්පත ඇති ලියවිල්ලකින් උන්තාන්තයේ විසින් ප්‍රකාශකර ණ බව මහින් දැනගත හැකියි.

ඒ. ඒ. ලේසර්,
විශේෂ මන්ත්‍රීවරයාකන්තාන්තයේ.
D 3

ஒயிலை வரைபடம்.

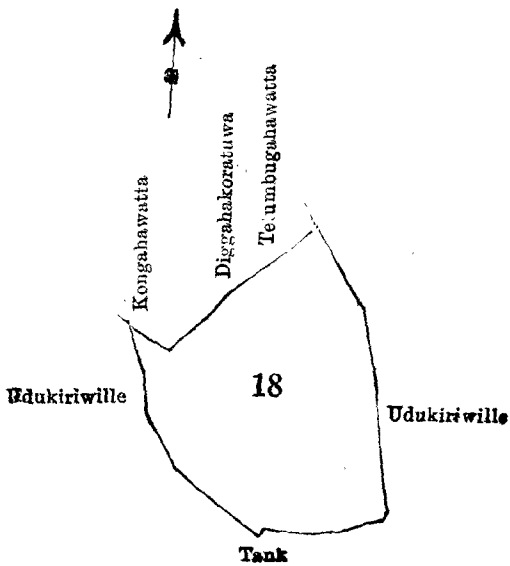
உருவாக்கப்பட்டிருக்கின்றன. இவற்றின்மீது கீழ்க்கண்டவாறு கிராமத்தின்மீது உருவாக்கப்பட்டிருக்கின்றன. இவற்றின்மீது கீழ்க்கண்டவாறு கிராமத்தின்மீது உருவாக்கப்பட்டிருக்கின்றன. இவற்றின்மீது கீழ்க்கண்டவாறு கிராமத்தின்மீது உருவாக்கப்பட்டிருக்கின்றன.

இதன் பின் சொல்லப்பட்டுள்ள காரணிகளுள் எவ்வீத உடற்கையாயினும் தங்களுக்குண்டென உருத்துப்பேசுவோர்கள் யாருமிருந்தால், அவர்கள் 1904 ம் ஆண்டு மார்ச்சு 5 ந் தேதி துவக்கம் மூன்று மாதத்திற்குள் 1897 முதல் 1903 ம் ஆண்டு வரையுள்ள பாணிலிச் சட்டங்களின் 28 ம் பிரிவின் பிரகாரம் ஏற்படுத்திய விசேஷ உத்தியோகத்தார் ஜே. ஜி. பெரேரை அவர்களிடம் கொழும்பு முகத்துவாரம் "வலில் ஹவுஸ்" என்னும் அவருடைய கந்தோரில் முகாமுகமாயேனும் எழுத்து மூலமாயேனும் தங்களுக்குண்டெனும் உருத்தை அல்லது உடற்கையைத் தெரிவியாவிடில், சொல்லிய விசேஷ உத்தியோகத்தார் சொல்லிய சட்டங்களால் தமக்கு உண்டாய அதிகாரத்தைக்கொண்டு உருத்துப்பேசப்படாததாகிய, சொல்லிய காரணியை முடிக்குரிய ஆதனமென தமது கைச்சாத்திட்டு எழுத்து மூலமாய் வெளிப்படுத்துவார் என்பதை அறிந்துகொள்க.

ஜே. ஜி. பெரேரை,
விசேஷ உத்தியோகத்தார்.

சட்டிய காரணியின் விவரம்.

தென்மாகாணம் அம்பாந்தோட்டை மூன்றிற்கு கிழவாப்பத்து மேற்கைச்சேர்ந்த உடுகிரிவில்லை எனும் கிராமத்திலுள்ள, இத்துடனணக்கப்படும் உறுதிப்படுத்திய படப்பிரதியிலே விவரித்தவண்ணம் 9 ஏக்கர் 29 பெட்சு விசாலமுடையதாய் சாமணியமாய் மாஜன, மாஜனகெபல்ல, கொங்காவளை என்னும் பேர்களுடையதாய் அல்லது அப்பேர்களினால் அறியப்பட்டிருவருவதாய் 144 ம் இலக்கப் பிரதமப்பட்டத்தில் 18 ந் துண்டான காரணி, இதற் கெல்லை; வடக்கு-எச். பின் உருத்துப்பேசும் கொங்காவத்தை, எச். வவா உருத்துப்பேசும் திக்காகொறட்டு, திசாநாயக உருத்துப்பேசும் தெவந்துகாவத்தை; கிழக்கு, தெற்கு, மேற்கும்-உடுகிரிவில்லை குளம்.



Scale of 8 Chains to an Inch.

Situation : Udukiriwilla village in West Giruwa pattawa.

Preliminary plan 144.

Lot.	Name of Land.	Extent. A. R. P.
18	Mahahena, Mahahenekebella, Kongahahena ...	9 0 29

Surveyor-General's Office,
Colombo, December 11, 1903.
No. 1,850

Sheet P 16
2—10

P. D. WARREN,
Assistant Surveyor-General.
Hambantota S.O. 2—1904

NOTICES UNDER THE WASTE LANDS ORDINANCES.

Order under Section 2 of "The Waste Lands Ordinances of 1897, 1899, 1900, and 1903,"
declaring Lands to be Crown Property.

In the matter of the lands commonly called or known as Yahalemulledeniya, Makanduremukalana, Kelemedadeniya, Managehenedeniya, Kitulehena, &c., situate in the village of Makandura in the Kandaboda pattuwa of the Matara District, in the Southern Province, and of "The Waste Lands Ordinances of 1897, 1899, 1900, and 1903."

THE notice required by section 1 of "The Waste Lands Ordinances of 1897, 1899, 1900, and 1903," having been duly published in manner prescribed by that section in respect of the above-named lands (*vide* notice No. 1,710), and no claim having been made to the said lands or to any interest therein within the period of three months from the date specified in the said notice, I, John George Fraser, Special Officer appointed under section 28 of the said Ordinances, under and by virtue of the powers vested in me in that behalf by section 2 of the said Ordinances, do hereby on this Sixth day of January, 1904, order and declare that the said lands, as more fully described herein below, situate in the village of Makandura in the Kandaboda pattuwa of the Matara District, in the Southern Province, and shown as lots 13, 33, 37, 38, 39, 40, 35, 17 in preliminary plan No. 88, and in the annexed certified tracings therefrom, and containing in extent 706 acres 2 roods and 3 perches, are the property of the Crown.

Description of the Lands referred to.

The following lots situated at Makandura in the Kandaboda pattuwa of the Matara District, in the Southern Province, as described in the annexed certified tracings:—

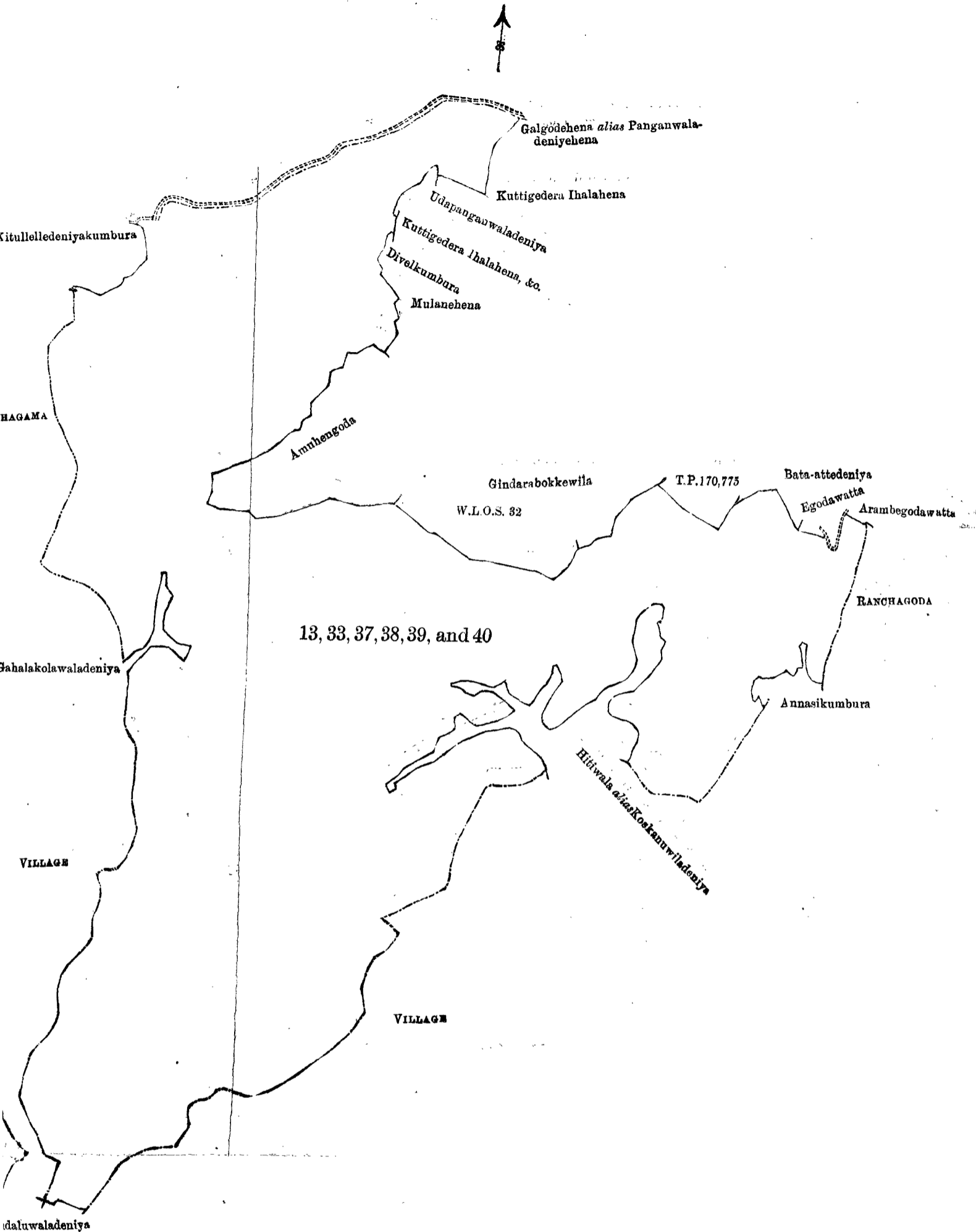
I.

Preliminary plan 88.

Lot.	Name of Land.	Extent.		
		A.	R.	P.
13	Yahalemulledeniya	6	1	28
33	Makanduremukalana	543	1	5
37	Kelemedadeniya	0	2	32
38	Managehenedeniya	5	1	3
39	Kitulehena, &c....	13	1	29
40	Beraliya-aturemukalana	120	3	30
		690	0	7

and bounded as follows: on the north by the village limit of Beragama, Galgodehena *alias* Panganwaladeniyehena claimed by Manage Juwan and others, Kuttigedaraihalahena claimed by Wijetungamage Don Luwis and others, Udapanganwaladeniya claimed by ditto, Udadeniyehena *alias* Kuttigedaraihalahenyaya claimed by Hittetiyege Don Carolis and others, Diwelkumbura belonging to W. Don Siman and others, Mulaehena claimed by Mammadu Ibrahim and others, Amuhengoda belonging to O. A. Gunasekara and others, Gindarabokkewila claimed by ditto, Bata-attewalehena sold by Crown to W. K. Edonis (T.P. 170,775), Bata-attedeniya claimed by W. Thomis and others, Egodawatta claimed by Hittetiyege Ranchihami and others, the path leading to Amuhengodawatta, Arambegodawatta claimed by Hittetiyege Don Samel; on the east by the village limit of Ranchagoda, Annasikumbura claimed by Hittetiyege Babune and others, the village limit of Ranchagoda; on the south by the village limit of Ranchagoda, Hitiwala *alias* Koskanuwiladeniya claimed by Hittetiyege Don Tiadoris, the village limit of Ranchagoda, Kudaluwaladeniya claimed by Samarasinha Juwanis and others; on the west by the village limit of Talahagama, Gahalakolawiladeniya claimed by Wijetungamage Don Bastian and others, the village limit of Talahagama, Kitulelledeniya kumbura claimed by Wijetungamage Don Siman and others.

[For Tracing see page 132.]



Scale of 16 Chains to an Inch.
 Situation : Makandura village in Kandaboda pattuwa.

Lot.		Name of Land.	Extent.
			A. R. P.
13	...	Yalamulladeniya	6 1 28
33	...	Makanduremukalana	543 1 5
37	...	Kelemeddadeniya	0 2 32
38	...	Managehenedeniya	5 1 3
39	...	Kitulehena, &c.	13 1 29
40	...	Beraliya-aturemukalana	120 3 30
			690 0 7

Surveyor-General's Office,
 Colombo, May 18, 1903.

Sheets O 20 and O 20
 1 and O V.

P. D. WARREN,
 Assistant Surveyor-General.

II.

Lot.	Name of Land.	Preliminary plan 88.	Extent. A. R. P.
35	Makanduremukalana	...	2 0 1

and bounded as follows: on the north and east by Hitiwala *alias* Koskanuwiladeniya claimed by

Hitawala *alias* Koskanuwiladeniya

RANCHAGODA VILLAGE

Scale of 16 Chains to an Inch.

Situation: Makandura village in Kandaboda pattuwa.

Lot.	Name of Land.	Preliminary plan 88.	Extent. A. R. P.
35	Makanduremukalana	...	2 0 1

Surveyor-General's Office,
Colombo, May 18, 1903.

Sheet O 20
V.

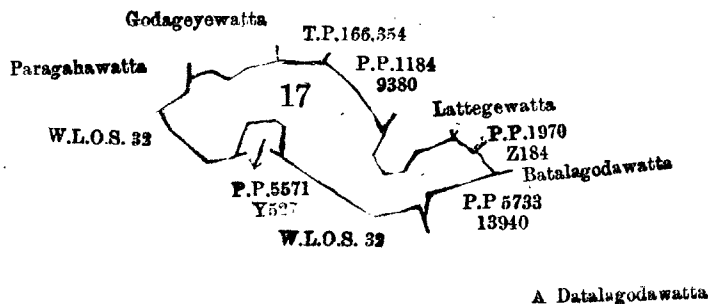
P. D. WARREN,
Assistant Surveyor-General.

Hittetiyege Don Teadoris and others; on the south by the village limit of Ranchagoda; on the west by Hitiwala *alias* Koskanuwiladeniya claimed by Hittetiyege Don Seadoris and others.

III.

Lot.	Name of Land.	Preliminary plan 88.	Extent. A. R. P.
17	Paragahaliyaddhena	...	14 1 35

and bounded as follows: north by Godagewatta claimed by Wikkramakalutotage Edonis Appu, Godagewatta sold by Crown to ditto (T.P. 166,354), Hangaramewatta (P.P. 1,184, 9,380) belonging to Crown, Lattagewatta (P.P. 1,970, Z184) belonging to Beragama Pansala, Hirikumburegodawatta *alias* Batalagodawatta claimed by Kansawege Babuwe and others; on the east by Etambagahahena (P.P. 5,733, 13,940)



Scale of 16 Chains to an Inch.

Situation: Makandura village in Kandaboda pattuwa.

Lot.	Name of Land.	Preliminary plan 88.	Extent. A. R. P.
17	Paragahaliyaddhena	...	14 1 35

Surveyor-General's Office,
Colombo, May 18, 1903.

Sheet O 20
V.

P. D. WARREN,
Assistant Surveyor-General.

belonging to Crown; on the south by Amuhengodahena claimed by O. A. Gunasekara and others, Etambagahakanata belonging to Hittetiyege Don Samel and others, Amuhengodahena claimed by O. A. Gunasekara and others; on the west by Paragahawatta claimed by Wijetungagama Don Bastian and others.

January 6, 1904.

Matara S.O. 1,055

J. G. FRASER.
Special Officer.

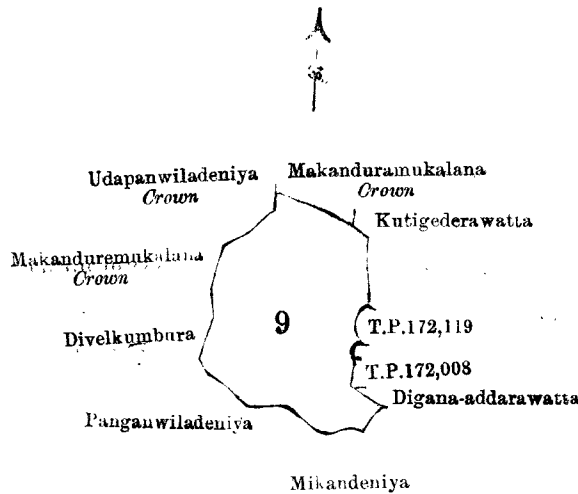
Order under Section 2 of "The Waste Lands Ordinances of 1897, 1899, 1900, and 1903,"
 declaring Land to be Crown Property.

In the matter of the land commonly called or known as Kuttigedaraihalahena, situate in the village of Makandura in the Kandaboda pattuwa of the Matara District, in the Southern Province, and of "The Waste Lands Ordinances of 1897, 1899, 1900, and 1903."

THE notice required by section 1 of "The Waste Lands Ordinances of 1897, 1899, 1900, and 1903," having been duly published in manner prescribed by that section in respect of the above-named land (*vide* notice No. 1,711), and no claim having been made to the said land or to any interest therein within the period of three months from the date specified in the said notice, I, John George Fraser, Special Officer appointed under section 28 of the said Ordinances, under and by virtue of the powers vested in me in that behalf by section 2 of the said Ordinances, do hereby on this 6th day of January, 1904, order and declare that the said land, as more fully described herein below, situate in the village of Makandura in the Kandaboda pattuwa of the Matara District, in the Southern Province, as shown as lot 9 in preliminary plan 88 and in the annexed certified tracing therefrom, and containing in extent 20 acres 2 roods and 32 perches is the property of the Crown.

Description of the Land referred to.

The land commonly called or known as Kuttigedaraihalahena, situate in the village of Makandura in the Kandaboda pattuwa of the Matara District, in the Southern Province, containing in extent 20 acres 2 roods and 32 perches, shown as lot 9 in sheets O₁²⁰ and O_V²⁰ and preliminary plan 88, and in the annexed certified tracing therefrom, and bounded as follows : on the north by Makandura-



Scale of 16 Chains to an Inch.

Situation : Makandura village in Kandaboda pattuwa.

Preliminary plan 88.

Lot.	Name of Land.	Extent.
9	Kuttigedaraihalahena	20 2 32

Surveyor-General's Office,
 Colombo, May 18, 1903.

Sheets O₁²⁰ and O_V²⁰.

P. D. WARREN,
 Assistant Surveyor-General.

mukalana belonging to Crown ; on the east by Kuttigedarawatta belonging to W. Don Luwis and others, Kuttigedaraihalahena sold by Crown to Mahammadu Ibrahim (T.P. 172,119 and T.P. 172,008), Digana-addarawatta claimed by Wanniachchikankanange Don Andris and others, Tumbepittaniya, claimed by Wijetungamage Don Bastian and others ; on the south by Madadeniya claimed by ditto, Mikandeniya claimed by Wijetungamage Don Siman and others, Panganwiladeniya claimed by ditto ; on the west by Diwelkumbura claimed by ditto, Makanduremukalana belonging to Crown, Udapanwiledeniya claimed by Don Luwis and others.

J. G. FRASER,
 Special Officer.

The 6th day of January, 1904.

Matara S.O. 1,056