

Ceylon Government Gazette

Published by Authority.

No. 5,971—FRIDAY, FEBRUARY 26, 1904.

PART I.—General : Minutes, Proclamations, Appointments,
and General Government Notifications.

PART II.—Legal and Judicial.

PART III.—Provincial Administration.

PART IV.—Land Settlement.

PART V.—Mercantile, Marine, Municipal, Local, &c.

Separate paging is given to each Part in order that it may be filed separately.

Part IV.—Land Settlement.

	PAGE
Preliminary Notices ...	177
Final Orders ...	196

PRELIMINARY NOTICES.

Notice under "The Waste Lands Ordinances of 1897, 1899, 1900, and 1903."

TAKE notice, that unless within three months from the 26th day of February, 1904, the persons, if any, who claim any interest in the lands hereinafter mentioned or in any one or more of such lands make claim in person or in writing to the said lands or any of them or to some interest therein to J. G. Fraser, Esq., Special Officer appointed under section 28 of "The Waste Lands Ordinances, 1897, 1899, 1900, and 1903," at his office at Hill House, Mutwal, Colombo :

Such Special Officer, in pursuance of the powers vested in him by the said Ordinances, will declare by writing under his hand that the said lands or such of them, as to which no claim has been made, are the property of the Crown.

J. G. FRASER,
Special Officer.

Description of Lands referred to.

The following lot situate in the village of Halielagama in Bogoda korale in the Yatikinda division of the Province of Uva, as described in the annexed certified tracings :—

I.

Preliminary plan 20.

Lot.	Name of Land.	Extent. A. R. P.
30	Hatupitiyagodapatana	36 3 15

and bounded as follows : on the north by Bogaspitiyewatta claimed by R. Kiri Banda and others ; on the east by the village limit of Medapitiyagama ; on the south by T.P. 175,811 (Hatupitiyagodapatana), T.P. 125,361 (Angurumullawatta) ; on the west by Nillabuwalehena belonging to Crown and claimed by H. Siatu, Gederawatta claimed by H. Appuhami and others, Gederawatthenyaya belonging to Crown and claimed by H. unchirala and others, Udailukwatta claimed by Mukiri Tamby.

වෛ 1904ක්වු පෙබරවාරි මස 26 වෙනි දින පටන් තුන්මාසයක් ඇතුළතදී මෙහි පහත දක්වන ඉඩම්වලට නොහොත් ඉන් එකකට නොහොත් වැඩිගණනකට යම් අයිතිවාසිකමක් තිබෙන යම් අයෙක් ඇත්නම් ඒ අග විසින් මුද්‍රිත සම්බන්ධ වෛ 1897, 1899, 1900 සහ 1903 ආඥාපනත්වල 28 වෙනි වගන්තියේ ප්‍රකාරයට පරිකරණ ලැබූ විශේෂ මන්ත්‍රීන් වරයාගේ නායකත්වයෙන් නොලැබූ මන්දර හිමි හමුදාවේ සහ රජයේ උන්තානවලට ඉදිරිපිට ඇවෑමට හෝ ලියවිලිකරන එකී ඉඩම්වලට නොහොත් ඊට ඇති යම් කොටසකට කිසි අයිතිවාසිකමක් පෙන්වා සිටින්නට නොගෙදුනොත්, එකී විශේෂ මන්ත්‍රීන්වරයාගේ නායකත්වයෙන් ඉහත සඳහන් ආඥාපනත්වලින් ලැබී තිබෙන බලවල ප්‍රකාරයට, අයිතිවාසිකම් නොකරනු එකී ඉඩම් එක්කෝ එකී අයිතිවාසිකමක් ගෙනහැර දක්වන්නට නොගෙදුන සෑම ඉඩම් රජයක් කන ඉඩම් හැටියට උන්තානවලට අත්පහ ඇති ලියවිලිකරන උන්තානවලට විසින් ප්‍රකාශකරණ බව මෙහි දැනගත යුතුයි.

ජේ. ජේ. ප්‍රේසර්,
විශේෂ මන්ත්‍රීන්වරයාගේ නායකත්වයෙන්.

ඉඩම්වල තොරතුරු.

උඩ පලාතට අයිති තව්කිද කොට්ඨාසයේ බෝගොඩකෝරලේ හාලිඇලගම යන ගම පිහිටා තිබෙන මීට අමුණාපු සහතික සිතියම්වල පෙනෙන මෙහි පහත දක්වන විවිධවිටි, එනම් :-

I.

මුල් සිතියම 20.

විවිධවිටි.	ඉඩමේ නම.	විමරණය.
30	හමුදාවලියොඩපහන	අ. රු. ප. 36 3 15

මීට මාසිම්—උතුරට ආර්. නිරිබත්වා සහ නවත් අග විසින් අයිතිවාසිකම් කිරන බෝගස්පිටියේ වන්නද; නැගෙනහිරට මැදපිටිය ගම ගම් ඉමද; දකුණට 175,811 පිඹුරු කඩදැසියේ පෙනෙන ඉඩම, (හමුදාවලියොඩ පහන), 125,361 පිඹුරු කඩදැසියේ පෙනෙන ඉඩම, (අතුරුමුල්ල වන්නද); බසනාඉරට එච්. සියාතු විසින් අයිතිවාසිකම් කිරන රජසහනක නිල්ලබල ගේන, එච්. අප්පහාමි සහ නවත් අග විසින් අයිතිවාසිකම් කිරන ගෙදරවත්ත, එච්. ප්‍රාචීරල සහ නවත් අග විසින් අයිතිවාසිකම් කිරන රජසහනක ගෙදරවත්ත ගේනගම, මුනිරිනමි විසින් අයිතිවාසිකම් කිරන උඩඉවත්වත්ත.

මුහුණතෙන් සොල්ලප්පමය කාණිකලන් ඉන්ඩිලේනම් පලවිලේනම් ආදියේදී ඉඩම්වලට නොහොත් ඉන් එකකට නොහොත් වැඩිගණනකට යම් අයිතිවාසිකමක් තිබෙන යම් අයෙක් ඇත්නම් ඒ අග විසින් මුද්‍රිත සම්බන්ධ වෛ 1897, 1899, 1900 සහ 1903 ආඥාපනත්වල 28 වෙනි වගන්තියේ ප්‍රකාරයට පරිකරණ ලැබූ විශේෂ මන්ත්‍රීන් වරයාගේ නායකත්වයෙන් නොලැබූ මන්දර හිමි හමුදාවේ සහ රජයේ උන්තානවලට ඉදිරිපිට ඇවෑමට හෝ ලියවිලිකරන එකී ඉඩම්වලට නොහොත් ඊට ඇති යම් කොටසකට කිසි අයිතිවාසිකමක් පෙන්වා සිටින්නට නොගෙදුනොත්, එකී විශේෂ මන්ත්‍රීන්වරයාගේ නායකත්වයෙන් ඉහත සඳහන් ආඥාපනත්වලින් ලැබී තිබෙන බලවල ප්‍රකාරයට, අයිතිවාසිකම් නොකරනු එකී ඉඩම් එක්කෝ එකී අයිතිවාසිකමක් ගෙනහැර දක්වන්නට නොගෙදුන සෑම ඉඩම් රජයක් කන ඉඩම් හැටියට උන්තානවලට අත්පහ ඇති ලියවිලිකරන උන්තානවලට විසින් ප්‍රකාශකරණ බව මෙහි දැනගත යුතුයි.

ජේ. ජේ. ප්‍රේසර්,
විශේෂ මන්ත්‍රීන්වරයාගේ නායකත්වයෙන්.

සුදුසු කාණිකලන් විවරණය.

ඉහත සඳහන් සොල්ලප්පමය කාණිකලන් ඉන්ඩිලේනම් පලවිලේනම් ආදියේදී ඉඩම්වලට නොහොත් ඉන් එකකට නොහොත් වැඩිගණනකට යම් අයිතිවාසිකමක් තිබෙන යම් අයෙක් ඇත්නම් ඒ අග විසින් මුද්‍රිත සම්බන්ධ වෛ 1897, 1899, 1900 සහ 1903 ආඥාපනත්වල 28 වෙනි වගන්තියේ ප්‍රකාරයට පරිකරණ ලැබූ විශේෂ මන්ත්‍රීන් වරයාගේ නායකත්වයෙන් නොලැබූ මන්දර හිමි හමුදාවේ සහ රජයේ උන්තානවලට ඉදිරිපිට ඇවෑමට හෝ ලියවිලිකරන එකී ඉඩම්වලට නොහොත් ඊට ඇති යම් කොටසකට කිසි අයිතිවාසිකමක් පෙන්වා සිටින්නට නොගෙදුනොත්, එකී විශේෂ මන්ත්‍රීන්වරයාගේ නායකත්වයෙන් ඉහත සඳහන් ආඥාපනත්වලින් ලැබී තිබෙන බලවල ප්‍රකාරයට, අයිතිවාසිකම් නොකරනු එකී ඉඩම් එක්කෝ එකී අයිතිවාසිකමක් ගෙනහැර දක්වන්නට නොගෙදුන සෑම ඉඩම් රජයක් කන ඉඩම් හැටියට උන්තානවලට අත්පහ ඇති ලියවිලිකරන උන්තානවලට විසින් ප්‍රකාශකරණ බව මෙහි දැනගත යුතුයි.

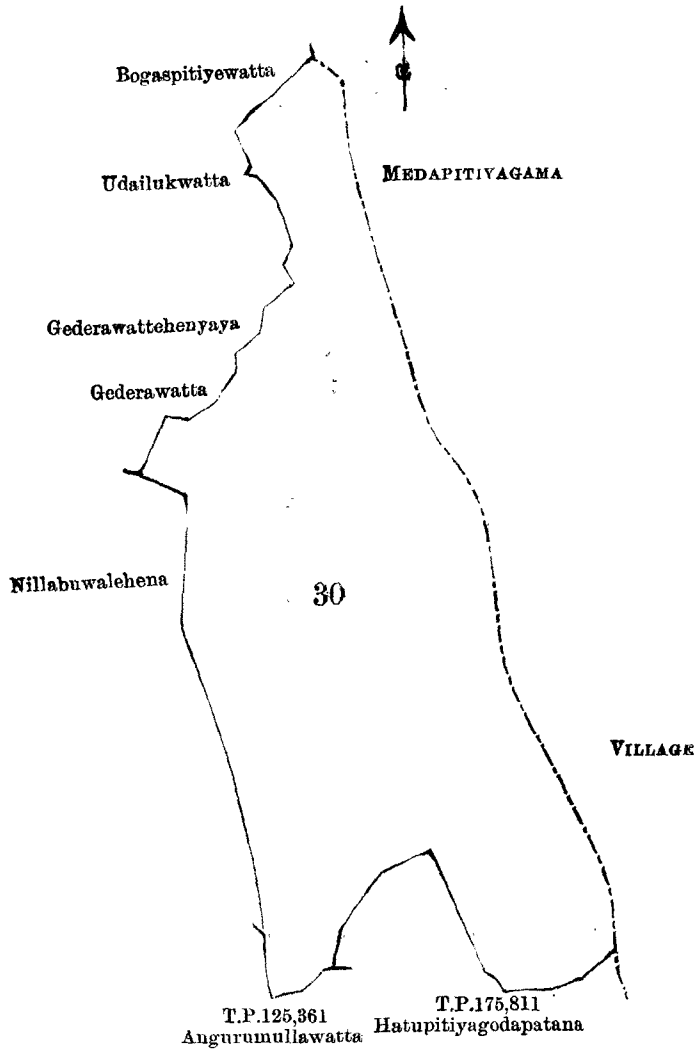
I.

පිරිම පට්ටම 20.

කාණිකලන්.	කාණිකලන් පේර.	විමරණය.
30	අත්පිටිපිටියකොටපත්තන	අ. රු. ප. 36 3 15

ඉහත සඳහන් සොල්ලප්පමය කාණිකලන් ඉන්ඩිලේනම් පලවිලේනම් ආදියේදී ඉඩම්වලට නොහොත් ඉන් එකකට නොහොත් වැඩිගණනකට යම් අයිතිවාසිකමක් තිබෙන යම් අයෙක් ඇත්නම් ඒ අග විසින් මුද්‍රිත සම්බන්ධ වෛ 1897, 1899, 1900 සහ 1903 ආඥාපනත්වල 28 වෙනි වගන්තියේ ප්‍රකාරයට පරිකරණ ලැබූ විශේෂ මන්ත්‍රීන් වරයාගේ නායකත්වයෙන් නොලැබූ මන්දර හිමි හමුදාවේ සහ රජයේ උන්තානවලට ඉදිරිපිට ඇවෑමට හෝ ලියවිලිකරන එකී ඉඩම්වලට නොහොත් ඊට ඇති යම් කොටසකට කිසි අයිතිවාසිකමක් පෙන්වා සිටින්නට නොගෙදුනොත්, එකී විශේෂ මන්ත්‍රීන්වරයාගේ නායකත්වයෙන් ඉහත සඳහන් ආඥාපනත්වලින් ලැබී තිබෙන බලවල ප්‍රකාරයට, අයිතිවාසිකම් නොකරනු එකී ඉඩම් එක්කෝ එකී අයිතිවාසිකමක් ගෙනහැර දක්වන්නට නොගෙදුන සෑම ඉඩම් රජයක් කන ඉඩම් හැටියට උන්තානවලට අත්පහ ඇති ලියවිලිකරන උන්තානවලට විසින් ප්‍රකාශකරණ බව මෙහි දැනගත යුතුයි.

[For Tracing see page 179.]



Scale of 8 Chains to an Inch.

Situation : Halielagama village in Yatikinda division.

Preliminary plan 20.

Lot.	Name of Land.	Extent.
		A. R. P.
30	Hatupitiyagodapatana	36 3 15

Surveyor-General's Office,
Colombo, January 5, 1904.

P. D. WARREN,
Assistant Surveyor-General.

II.
Preliminary plan 872.

Lot.	Name of Land.	Extent
		A. R. P.
R 93	Udagederalanda	4 1 15
S 93	Do.	0 3 18
		<u>5 0 33</u>

and bounded as follows : on the north by the road from Nuwara Eliya to Badulla ; on the east by Udagederalandehena claimed by M. M. Pichchai Tamby, T. P. 186,817. Udagederalandehena claimed by Bogabamaditte Jusey Appu ; on the south by Udagederalanda belonging to Crown, T. P. 184,120, Hompolapatana belonging to Crown ; on the west by Hompolapatana belonging to Crown, Galkabaragodapatana belonging to Crown.

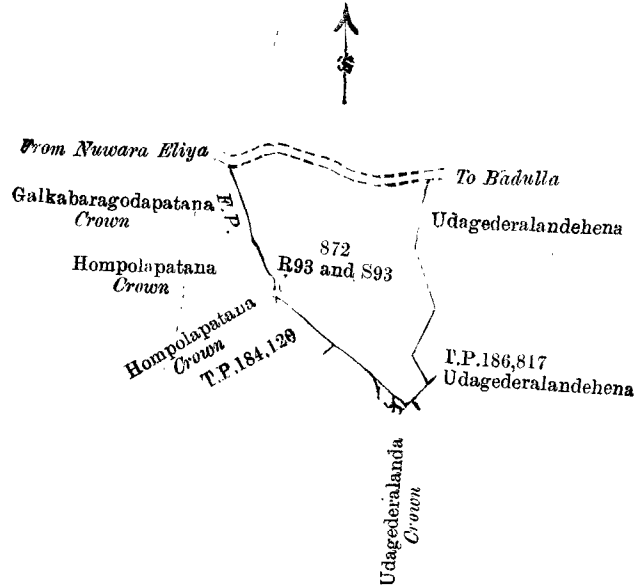
බිම්කර්මය.	ඉඩමේ නම.	මුල් සිතියම 872.	කිමිතරම.
			අ. ර. ප.
R 93	උඩගෙදරලන්ද	...	4 1 15
S 93	එම	...	0 3 18
			<u>5 0 33</u>

මෙම මාසිමි—උතුරට නුවරඑළියේ සිට බදුල්ලට යන පාර ; නැගෙනහිරට ඇම්. ඇම්. පිම්මනමිච්චි විසින් අයිතිවෘද්ධි කම් කියන උඩගෙදරලන්දේ රෝග, 186,817 පිඹුරු කඩදැසියේ පෙනෙන ඉඩම, බෝගනමකින්ගේ පුස්තකයේ විසින් අයිතිවෘද්ධි කම් කියන උඩගෙදරලන්දේ රෝග ; දකුණට රජසන්නක රඹුගෙදරලන්ද, 184,120 පිඹුරු කඩදැසියේ පෙනෙන ඉඩම, රාජසන්නක කෝම්පල පතක ; බස්නාහිරට රාජසන්නක කෝම්පල පතක, රාජසන්නක ගල්කබරගොඩ පතක.

பிரதம படம் 872.

காணித்துண்டு.		காணியின் போர்.		வீசாலம்.	
				ச. அ. பே.	
R 93	...	உடகெதறலந்தை	...	4	1 15
S 93	...	ஷே	...	0	3 18
				5	0 33

எல்லைகளாவன : வடக்கு-நுவரெலியிலிருந்து வதுளைக்குப்போகும் ரோட்டும் ; கிழக்கு-எம். எம். பிச்சைத்தம்பி உருத்துப்பேசும் உடகெதறலந்தைவளை, 186,817 ம் இலக்க உரிமைப்படத்திற் கண்டிருக்கும் காணி, போகாமடித்தே ருசை அப்பு உருத்துப்பேசும் உடகெதறலந்தைவளை ; தெற்கு-முடிக்குரிய உடகெதறலந்தை, 184,120 ம் இலக்க உரிமைப்படத்திற் கண்டிருக்கும் காணி, முடிக்குரிய ஒம்பொலபத்தனை ; மேற்கு-முடிக்குரிய ஒம்பொலபத்தனை, முடிக்குரிய கல்கடற கொடபத்தனை.



Scale of 8 Chains to an Inch.

Situation: Halielagama village in Yatikinda division.

Preliminary plan 872.

Lot.	Name of Land.	Extent.	
		A.	R. P.
R 93	Udagederalanda	4	1 15
S 93	Do.	0	3 18
		5	0 33

Surveyor-General's Office,
Colombo, January 5, 1904.

P. D. WARREN,
Assistant Surveyor-General.

III.

Preliminary plan 20.

Lot.	Name of Land.	Extent.	
		A.	R. P.
19a	Minipittaniya	0	1 15

and bounded as follows: on the north by the Kuda-oya alias Moretota-oya; on the east by Pinellewatta claimed by A. Pichchai Tamby; on the south by the road from Nuwara Eliya to Badulla; on the west by T.P. 52,094.

பிரதம படம் 20.


விவரிப்புகள்.	ஓய்வகை உகை.	வீசாலம்.
		ச. அ. ப.
19a	மினிப்பித்தனி	0 1 15

தெற்கு-நுவரெலியிலிருந்து வதுளைக்குப்போகும் ரோட்டும் ; கிழக்கு-ஏ பிச்சைத்தம்பி உருத்துப்பேசும் பினைல்லேவத்தனை ; தெற்கு-நுவரெலியிலிருந்து வதுளைக்குப்போகும் ரோட்டும் ; மேற்கு-52,094 ம் இலக்க உரிமைப்படத்திற் கண்டிருக்கும் காணி.

பிரதம படம் 20.

காணித்துண்டு.		காணியின் போர்.		வீசாலம்.	
				ச. அ. பே.	
19a	...	மினிப்பித்தனி	...	0	1 15

எல்லைகளாவன : வடக்கு-ருடாடிய அல்லது மோறேதொட்டைடிய என்னும் ஆறு ; கிழக்கு-ஏ பிச்சைத்தம்பி உருத்துப்பேசும் பினைல்லேவத்தனை ; தெற்கு-நுவரெலியிலிருந்து வதுளைக்குப்போகும் ரோட்டும் ; மேற்கு-52,094 ம் இலக்க உரிமைப்படத்திற் கண்டிருக்கும் காணி.



Scale of 8 Chains to an Inch.

Situation : Halielagama village in Yatikinda division.

Preliminary plan 20.

Lot.	Name of Land.	Extent. A. R. P.
19a	Minipittaniya	0 1 15

Surveyor-General's Office,
Colombo, January 5, 1904.

P. D. WARREN,
Assistant Surveyor-General.

IV.

Preliminary plan 20.

Lot.	Name of Land.	Extent. A. R. P.
8a	Galkabaragodapatana	0 3 5

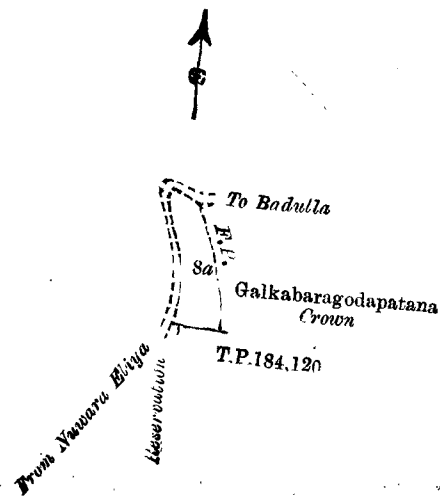
and bounded as follows : on the north by the road from Nuwara Eliya to Badulla ; on the east by a footpath, Galkabaragodapatana belonging to Crown ; on the south by T.P. 184,120, a reservation for the road ; on the west by the road from Nuwara Eliya to Badulla.

මිමිකවර්ගය.	ඉඩමේ නම.	මුළු හිතියම් 20.	විමිතරම.
8a	ගල්කබරගොඩපතන	...	0 3 5

මෙම මාසිලි—ඉහරට නුවරඑළියේ සිට බදුල්ලට ගත පාර ; නැගෙනහිරට ඉඩපාරක්, රාජසන්නක ගල්කබරගොඩ පතන ; දකුණට 184,120 පිඹුරු කඩදැසියේ පෙනෙන ඉඩම, පාරට හැරුණු විමි කොටසක් ; බස්නාහිරට නුවරඑළියේ සිට බදුල්ලට ගත පාර.

කාණිත් තුණ්ඹ.	කාණිවිභ පෙයාර්.	විචාරම.
8a	කල்கපරකොටපත්තන	0 3 5

ඉඩමකොටස : වැට්ටු-නුවරෙවියවිඳුණු වැට්ටුකොටු පොලොමු රොටු ; පිටුපිටු-ඉහරෙවියවිඳුණු, පුළුල් කල்கපරකොටපත්තන ; මෙරු-184,120 ම ඉඩමකොටු පිටුපිටු රොටුකොටු කාණි, රොටුකොටු පිටුපිටු රොටුකොටු ; මෙරු-නුවරෙවියවිඳුණු වැට්ටුකොටු පොලොමු රොටු.



Scale of 8 Chains to an Inch.

Situation : Halielagama village in Yatikinda division.

Preliminary plan 20.

Lot.	Name of Land.	Extent. A. R. P.
8a	Galkabaragodapatana	0 3 5

Surveyor-General's Office,
Colombo, January 5, 1904.

P. D. WARREN,
Assistant Surveyor-General.

V.
Preliminary plan 973.

Lot.	Name of Land.	Extent. A. R. P.
3334	Watteliyadda	13 2 0

and bounded as follows : on the north by the Moretota oya ; on the east by Kaluwelarawa claimed by Dikwellegedera Siyatu, late Korala, the Polambekandura, the Polambekandurupatana belonging to Crown ; on the south by the road from Nuwara Eliya to Badulla ; Watteliyadda claimed by Mr. W. Stewart, the Moretota-oya ; on the west by the Moretota-oya.

මුල් සිතියම 973.

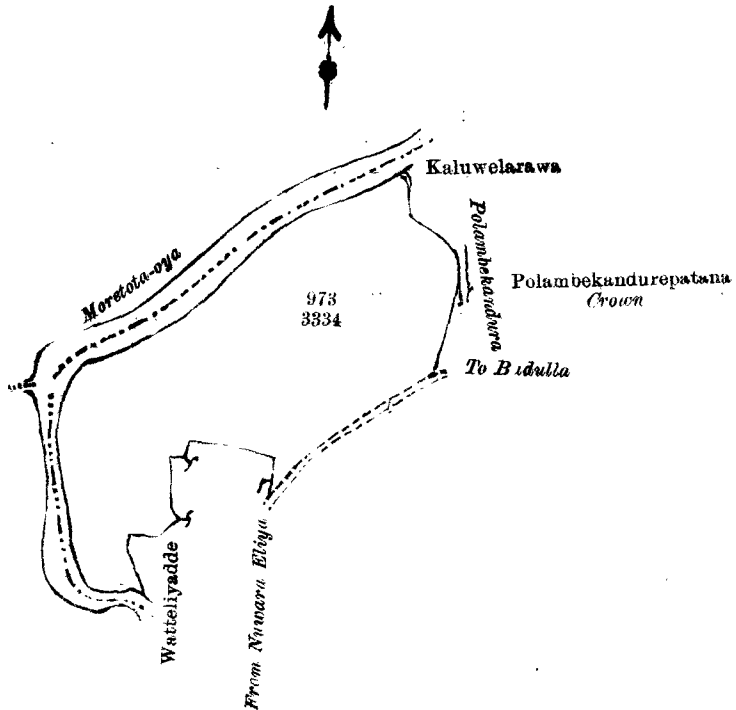
කුමකර්විය.	ඉඩමේ නම.	විමරණය. අ. ර. ප.
3334	වත්තෙලියද්ද	13 2 0

මෙම මාසිම—ඉහරට මොරේතොට මය ; නැගෙනහිරට දික්වැල්ලොගෙදර සියානු හිටපු කෝරළ විසින් අයිතිවූ කිසි කිසි කවරුගේ ව, පොල්අඹේ කදුර, රාජසන්නක පොල්අඹේකදුර පහන ; දකුණට නුවරඑලියේ හිට බදුල්ලට ගිය පාර, බඩලීටු, සවුවිලි මහනමක විසින් අයිතිවූ කිසි කිසි වත්තෙලියද්ද, මොරේතොට මය ; බස්නාහිරට මොරේතොට මය.

பிரதம படம் 973.

காணித்துண்டி.	காணியின் பெர்.	விசாலம். ஏ. அ. பெ.
3334	வத்தேலியத்தை	13 2 0

எல்லைகளாவன : வடக்கு-மோறேத்தொட்டை ஆறு ; கிழக்கு-முன்கோறுளையாயிருந்த திக்குவெல்லெகெதற சியாத்து உருத்துப்பேசும் கருவேலமராவ, பொலம்பேகந்தற, முடிக்குரிய பொலம்பேகந்தறேபத்தன ; தெற்கு-நுவரேலியிலிருந்து வத்துக்குப்போகும் சேட்டை, டபிளியு. ஸ்தலவட்டகரை உருத்துப்பேசும் வத்தேலியத்தை, மோறேத்தொட்டை ஆறு ; மேற்கு-மோறேத்தொட்டை ஆறு.



Scale of 8 Chains to an Inch.

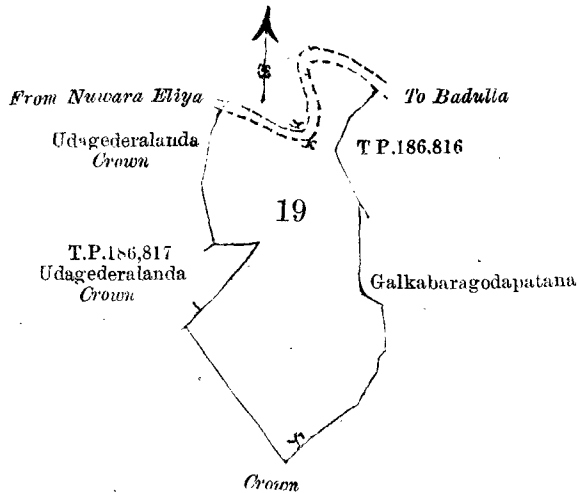
Situation : Halielagama village in Yatikinda division.

Preliminary plan 973.

Lot.	Name of Land.	Extent. A. R. P.
3334	Watteliyadda	13 2 0

Surveyor-General's Office,
Colombo, January 5, 1904.
No. 1,865

P. D. WARREN,
Assistant Surveyor-General.
Uva S.O. 19—1904



Scale of 8 Chains to an Inch.
 Situation : Halielagama village in Yatikinda division.
 Preliminary plan 20.

Lot.	Name of Land.	Extent. A. R. P.
19	Udagederalandehena	8 1 20

Surveyor-General's Office,
 Colombo, January 5, 1904.

P. D. WARREN,
 Assistant Surveyor-General.

II.
 Preliminary plan 20.

Lot.	Name of Land.	Extent. A. R. P.
4b	Rukattenneheha	6 2 35

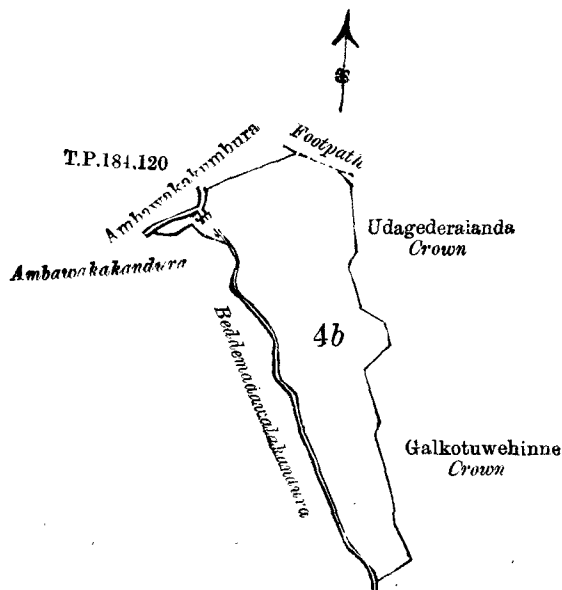
and bounded as follows : on the north by T.P. 184,120, a footpath ; on the east by Udagederalanda belonging to Crown Galkotuwehena belonging to Crown ; on the south by Galkotuwehinne belonging to Crown ; on the west by the Beddemadawalakandura, Ambawakakumbura claimed by Mr. Cassim, the Ambawakakandura.

මිමිකවිචිත.	ඉඩමෙ නම.	මුල් පිහිටම 20.	විමිතරම. අ. රු. ප.
4b	රුක්කත්තෙනෙහෙන	...	6 2 35

මිම මාසිම—ලඳුරට 184,120 පිඹුරුකඩදැසියෙ පෙනෙන ඉඩම, අඹපාරක් ; නැගෙනහිරට රජසත්තක ලඩගෙදර ලන්ද, රජසත්තක ගල්කොවුළුවිහින්ත ; දකුණට රජසත්තක ගල්කොවුළුවිහින්ත ; බස්නාලුවට බැඳ්දෙමඩවලකදර, කාසිම මහත්මයා විසින් අසිති මාසිකම් කියන අමවක කුඹුර සහ අමවකකදර.

කාණිත් තුණ්ඹ.	පිරිසම පඩම් 20, කාණියින් පෙර.	විසාලම්. අ. රු. පෙ.
4b	රුක්කත්තෙනෙහෙන	6 2 35

ඉඩමකභාවය : වැට්ටු-184,120 ම් මුලකිකි උඩිමෙට්ටුපඩ්පිත්තිරිකුණුකුණු කාණි, ඉහර්භයදිට්ටුපානෙ ; පිටුකුණු-මුදිකුණු වැට්ටුපෙතලත්ත, මුදිකුණු වැට්ටුපෙතලත්ත, කලකොට්ටුවෙසන්න ; ටෙත්තු-මුදිකුණු වැට්ටුපෙතලත්ත, කලකොට්ටුවෙසන්න ; මෙත්තු-ටෙත්තෙමඩවලකදර, කාසිම මහත්මයා විසින් අසිති මාසිකම් කියන අමවක කුඹුර සහ අමවකකදර.



Scale of 8 Chains to an Inch.

Situation : Halielagama village in Yatikinda division.

Preliminary plan 20.

Lot.	Name of Land.	Extent. A. R. P.
4b ...	Rukatennehena ...	6 2 35

Surveyor-General's Office,
Colombo, January 5, 1904.

P. D. WARREN,
Assistant Surveyor-General.

III.

Preliminary plan 20.

Lot.	Name of Land.	Extent. A. R. P.
25 ...	Mahappawattehena ...	3 0 5

and bounded as follows : on the north by Watagodatennepatana belonging to Crown ; on the east by Puhulheneerawa claimed by Udahegedera Heen Dewaya and others, the Udadomepekandura ; on the south by Palleerawa claimed by Palledompe-wattekumbure Dewaya, Medillawatta claimed by G. A. Pichchai Tamby ; on the west by Watagodatennepatana belonging to Crown.

මුල් සිතියම 20.

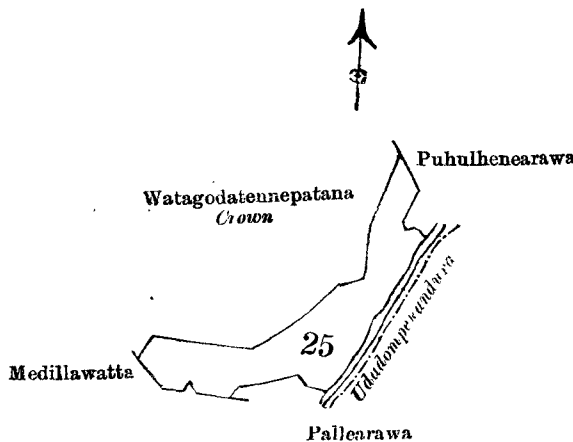
බිම්බවිවිස.	ඉඩමේ නම.	බිම්බරම. අ. රු. ප.
25 ...	මහප්පාවත්තේන ...	3 0 5

මේ මාසිසි—ඉතරට රජසත්තක වටගොඩනැගිණිපනන ; නැගෙනහිරට ඉඩකොටු රික්දේවියා සහ නවත් අය විසින් අසිතිවාසිකම් කියන පුනුල්ගේනෙඅරව, ඉඩදෙමිපෙනදර ; දකුණට පල්ලේදෙමිපවත්තෙකුමිලර දේවියා විසින් අසිතිවාසිකම් කියන පල්ලේදරව, ජී. ඒ. පිච්චායිකම් කියන මැදල්ලවත්ත ; බස්නාහිරට රජසත්තක වටගොඩනැගිණිපනන.

பிரதம படம் 20.

காணித் துண்டு.	காணியின் பெர்.	விசாலம். ஏ. அ. பெ.
25 ...	மாப்பாவத்தேயேனை ...	3 0 5

எல்லைகளாவன : வடக்கு-முடிக்குரிய வட்டகொடதென்னேபத்தன ; கிழக்கு-உடகெதற ஈந் தேவயரவும் மறுபேரும் உருத்துப்பேசும் பூல்வேறனேஅருவ, உடதொம்பேகந்தற ; தெற்கு-பல்லேதொம்பேவத்தேரும்புறே தேவயர உருத்துப்பேசும் பல்லேஅருவ, ஜி. ஏ. பிச்சைதம்பி உருத்துப்பேசும் மெதில்லவத்தை ; மேற்கு-முடிக்குரிய வடகொடதென்னேபத்தன.



Scale of 8 Chains to an Inch.

Situation : Halielagama village in Yatikinda division.

Preliminary plan 20.

Lot.	Name of Land.	Extent. A. R. P.
25 ...	Mahappawattehena ...	3 0 5

Surveyor-General's Office,
Colombo, January 5, 1904.

P. D. WARREN,
Assistant Surveyor-General.

IV.

Preliminary plan 20.

Lot.	Name of Land.	Extent. A. R. P.
7 ...	Watteliyaddepatana ...	3 0 6

and bounded as follows: on the north by Watteliyadda claimed by Mr. W. Stewart; on the east by the high road from Nuwara Eliya to Badulla; on the south by the Keunkandura; on the west by the Moretota-oya.

මුල් සිතියම 20.

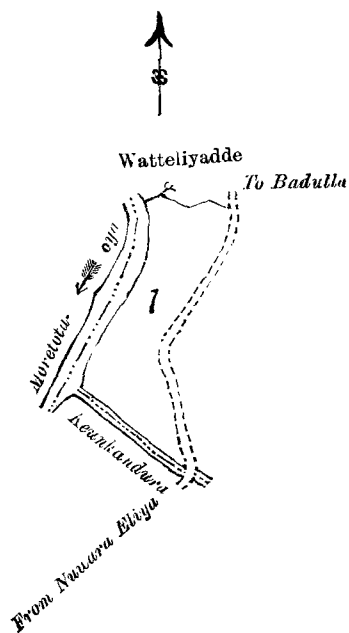
බිම්බාවිෂය.	ඉඩමේ නම.	විම්බරම. අ. රු. ප.
7 ...	වට්ටිලියද්දෙපතන ...	3 0 6

මෙට මාසිම—රහුරට බවිලිම, ස්ටුවර්ට් මහත්මයා විසින් අසිතිවාසිකම් කිසන වට්ටිලියද්ද; නැගෙනහුරට හුවර එලියේ සිට බදුල්ලට යන මහපාර; දකුණට කැවුන්කදුර; බස්නාහුරට මොරේතොටමය.

பிரதம படம் 20.

காணித்துண்டி.	காணியின் போர்.	விசாலம். எ. மா. பே.
7 ...	வட்டிலியத்தேபத்தன ...	3 0 6

எல்லைகளாவன: வடக்கு-டபிள்யூ. ஸ்தீவர்ட் துரை உருத்துப்பேசும் வட்டிலியத்தை; கிழக்கு-நவரெலியிவிருந்து துணக்குப்போரும் ரோட்டி; தெற்கு-கெவுங் கத்துற; மேற்கு-மோரேதொட்டை ஆறு.



Scale of 8 Chains to an Inch.
Situation: Halielagama village in Yatikinda division.
Preliminary plan 20.

Lot.	Name of Land.	Extent. A. R. P.
7 ...	Watteliyaddepatana ...	3 0 6

Surveyor-General's Office,
Colombo, January 5, 1904.

P. D. WARREN,
Assistant Surveyor-General.

V.

Preliminary plan 20.

Lot.	Name of Land.	Extent. A. R. P.
29 ...	Nillabuwalehena ...	4 0 25

and bounded as follows: on the north by Gedarawatta claimed by H. Siatu and others, Hatupitiyagodapatana belonging to Crown; on the east by Hatupitiyagodapatana belonging to Crown; on the south by T.P. 125,361; on the west by the Badulla-oya, Gedarawattahena claimed by H. Siatu and others.

මුල් සිතියම 20.

බිම්බාවිෂය.	ඉඩමේ නම.	විම්බරම. අ. රු. ප.
29 ...	නිල්ලබුවලහේන ...	4 0 25

මෙට මාසිම—රහුරට එම්. සියාතු සහ නවින් අය විසින් අසිතිවාසිකම් කිසන ගෙදරවත්ත, රජසත්තක හතුවිසි ගොඩපතන; නැගෙනහුරට රජසත්තක හතුවිසිගොඩපතන; දකුණට 125,361 පිඹුරුකඩදැසියේ පෙරෙනන ඉඩම; බස්නාහුරට බදුල්ලමය, එම්. සියාතු සහ නවින් අය විසින් අසිතිවාසිකම් කිසන ගෙදරවත්තෙහේන.

பிரதம படம் 20.

காணித்துண்டு.

காணியின் போர்.

விசாலம்.

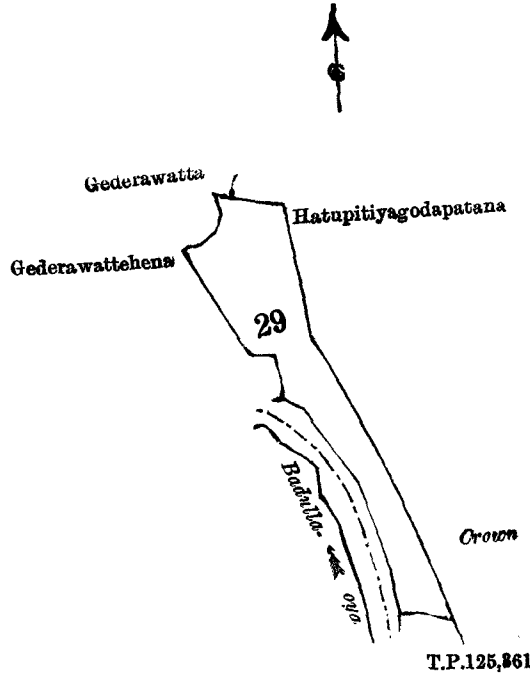
ஏ. அ. பே.

29

நிலவபுவலஹை

4 0 25

எல்லைகளாவன : வடக்கு-எச். சீயாத்தும் மறுபேரும் உருத்துப்பேசும் கெதறவத்தை, முடிக்குரிய அதுபிட்டிய கொடபத்தன ; கிழக்கு-முடிக்குரிய அதுபிட்டியகொடபத்தன ; தெற்கு-125,361 ம் இலக்க உரிமைப்படத்திற் கண்டிருக்குங் காணி ; மேற்கு-வதுன ஆறு எச். சீயாத்தும் மறுபேரும் உருத்துப்பேசும் கெதறவத்தேவனை.



Scale of 8 Chains to an Inch.
Situation : Halielagama village in Yatikinda division.
Preliminary plan 20.

Lot.	Name of Land.	Extent.
A. R. P.		A. R. P.
29	Nillabuwalehena	4 0 25

P. D. WARREN,
Assistant Surveyor-General.

VI.

Preliminary plan 20.

Lot.	Name of Land.	Extent.
A. R. P.		A. R. P.
4	Polambakandurepatana	8 1 20

and bounded as follows : on the north by the Moretota-oya, Paddeamunadeniya claimed by Paddearawe Suda, Paddearawe-kumbura claimed by Alim Saibo ; on the east by Bogahapitiyewatta claimed by Beddearawe Suda, T. P. 186,815, Ambawakahena claimed by Mastan Tamby, the road from Nuwara Eliya to Badulla ; on the south by the road from Nuwara Eliya to Badulla ; on the west by Pollambakandurewatteliyadda claimed by Mr. Stewart, a stream, Kaluwelawara claimed by D. Siatu.

இரண்டாம் படம் 20.

நிலவபுவலஹை.

பொலம்பகந்துறைபத்தன.

விசாலம்.

ஏ. அ. பே.

4

பொலம்பகந்துறைபத்தன

8 1 20

இவ் வானளாவன : வடக்கு-மோரேதொட்டை ஆறு, பத்தேறுவகந்தா உருத்துப்பேசும் பத்தேறுமுனேதெனிய, ஆலிம் சாயிபு உருத்துப்பேசும் பத்தேறுவெகும்புற ; கிழக்கு-பத்தேறுவெகந்தா உருத்துப்பேசும் போகாபிற்றியே ந்தை 186,815 ம் இலக்க உரிமைப்படத்திற் கண்டிருக்குங் காணி, மஸ்தான் தம்பி உருத்துப்பேசும் அம்பவகலி, துவ ரவியிலிருந்து வதுனக்குப்போகும் ரேட்டி ; தெற்கு-துவரெவியிலிருந்து வதுனக்குப்போகும் ரேட்டி ; மேற்கு-எந் உவந்துரை உருத்துப்பேசும் பொலம்பகந்துறைவத்தேவியத்தை, நீரோடை, உ. சீயாத்து உருத்துப்பேசும் கருவேல் அறுவ.

பிரதம படம் 20.

காணித்துண்டு.

காணியின் போர்.

விசாலம்.

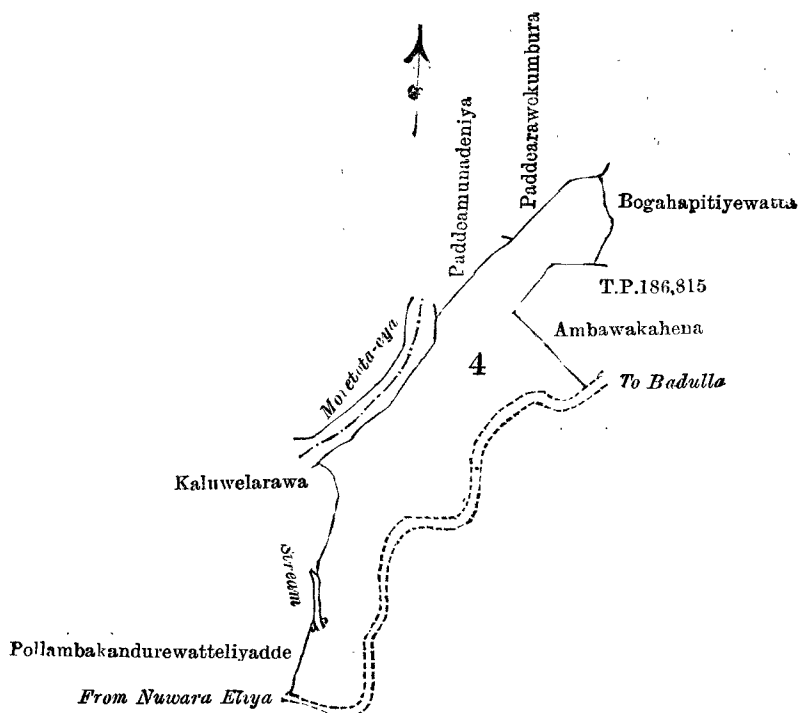
ஏ. அ. பே.

4

பொலம்பகந்துறைபத்தன

8 1 20

எல்லைகளாவன : வடக்கு-மோரேதொட்டை ஆறு, பத்தேறுவகந்தா உருத்துப்பேசும் பத்தேறுமுனேதெனிய, ஆலிம் சாயிபு உருத்துப்பேசும் பத்தேறுவெகும்புற ; கிழக்கு-பத்தேறுவெகந்தா உருத்துப்பேசும் போகாபிற்றியே ந்தை 186,815 ம் இலக்க உரிமைப்படத்திற் கண்டிருக்குங் காணி, மஸ்தான் தம்பி உருத்துப்பேசும் அம்பவகலி, துவ ரவியிலிருந்து வதுனக்குப்போகும் ரேட்டி ; தெற்கு-துவரெவியிலிருந்து வதுனக்குப்போகும் ரேட்டி ; மேற்கு-எந் உவந்துரை உருத்துப்பேசும் பொலம்பகந்துறைவத்தேவியத்தை, நீரோடை, உ. சீயாத்து உருத்துப்பேசும் கருவேல் அறுவ.



Scale of 8 Chains to an Inch.

Situation : Halielagama village in Yatikinda division.

Preliminary plan 20.

Lot.	Name of Land.	Extent. A. R. P.
4	Polambakandurepatana	8 1 20

Surveyor-General's Office,
Colombo, January 5, 1904.

P. D. WARREN,
Assistant Surveyor-General.

Nc. 1,866

Uva S.O. 20—1904

Notice under "The Waste Lands Ordinances of 1897, 1899, 1900, and 1903."

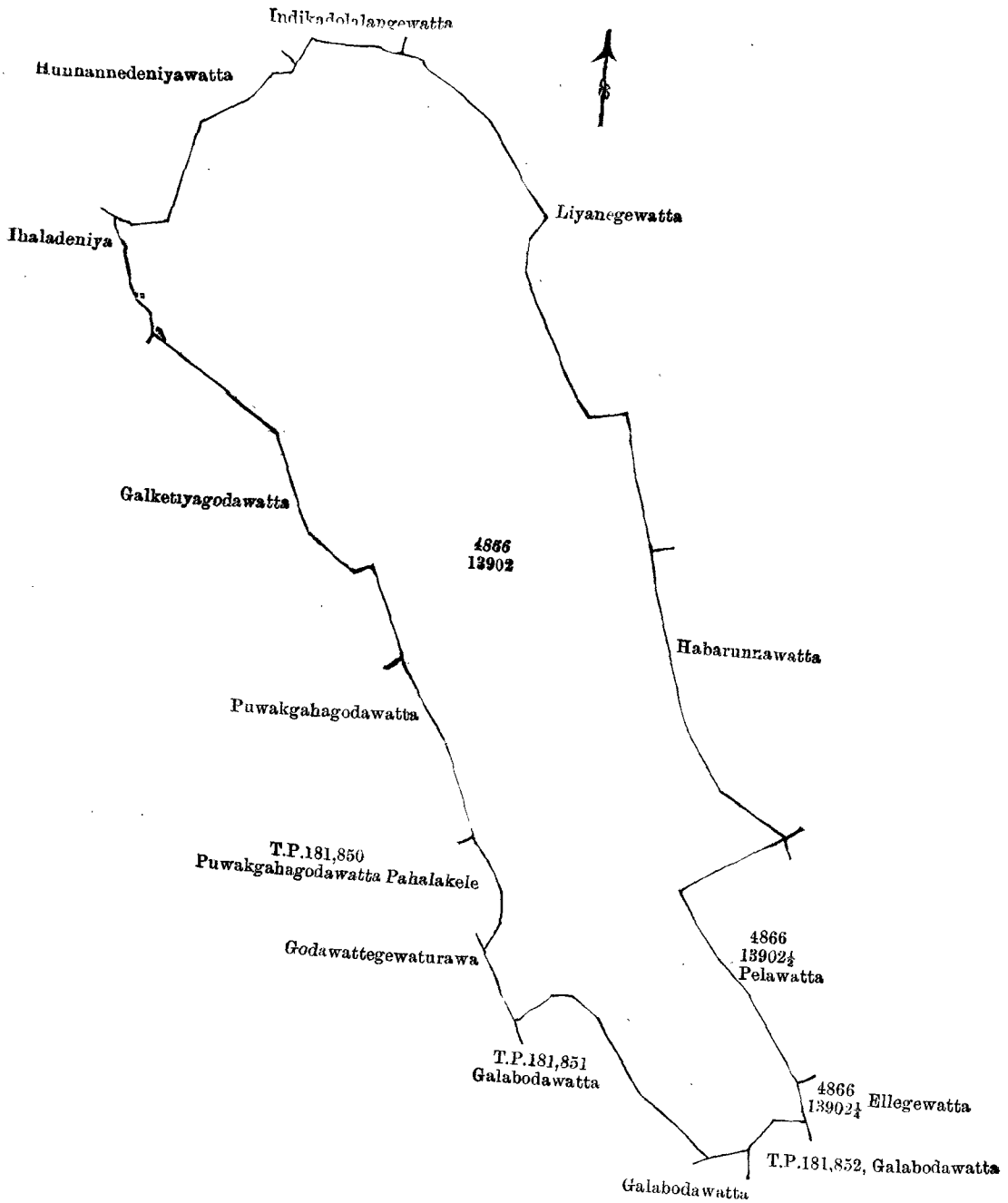
TAKE notice, that unless within three months from the 26th day of February, 1904, the persons, if any, who claim any interest in the land hereinafter mentioned, make claim in person or in writing to the said land or to some interest therein to the Special Officer appointed under section 28 of "The Waste Lands Ordinances, 1897, 1899, 1900, and 1903," at his office at Hill House, Mutwal, Colombo :

Such Special Officer, in pursuance of the powers vested in him by the said Ordinances, will declare by writing under his hand that the said land, to which no claim has been made, is the property of the Crown.

J. G. FRASER,
Special Officer.

Description of the Land referred to.

The land commonly called or known as Hunnannedenikanda in the village of Ganagama in Gangaboda pattu of Galle District, in the Southern Province, containing in extent 16 acres 1 rood and 23 perches, shown as lot 13,902 in preliminary plan 4,866 and in the annexed certified tracing therefrom, and bounded as follows : on the north by Hunnannedeniyewatta claimed by N. Davit Silva, Iudikadolalangawatta claimed by W. Punchi Appu and others, Liyanegewatta claimed by Godawattekanakanange Odris and others; on the east by Liyanarewatta claimed by Godawattakanakanange Odris and others, Habarunnewatta claimed by Liyana-achchi Dionis de Silva and others. Hunnannedenikanda *alias* Pelawatta (4,866/13,902) claimed by Liyana-achchi Don Hendrick and others, Hunnannedenikanda *alias* Ellegewatta (4,866/13,902) claimed by Liyana-achchi Don Siman de Silva and others; on the south by Galabodawatta (T.P. 181,852) belonging to Godawattekanakanange Arnolis and others, Galabodawatta claimed by Senadirage Hinni Appu and others, Galabodawatta (T.P. 181,851) belonging to Godawattakanakanange Arnolis and others; on the west by Godawattage Waturawa claimed by Godawattakanukanange Adirian, Puwakgahagodawatta Pahalakele (T.P. 181,850) belonging to Godawattekanakanange Arnolis and others, Puwakgahagodawatta claimed by Korelewattekanakanange Davit and others, Galketiagodawatta claimed by Godawattekanakanange Odris and others, Ihaladeniya claimed by ditto, Hunnannadeniyawatta claimed by Korelekanakanange Davit Silva and others.



Situation : Ganegama village in Gangaboda pattu.

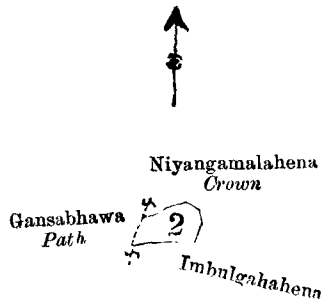
Lot.	Name of Land.	Extent. A. R. P.
13902	Hunnannedenikanda	16 1 23

Surveyor-General's Office,
Colombo, December 18, 1902.

No. 1,867

P. D. WARREN,
for Surveyor-General.

Galle S.O. 1—1904



Scale of 8 Chains to an Inch.

Situation : Hingurekanda village in West Giruwa pattu.

Preliminary plan 135.

Lot.	Name of Land.	Extent. A. R. P.
2 ...	Imbulgahawatta ...	0 1 12

Surveyor-General's Office,
Colombo, January 5, 1904.

Sheet O 10
55-63

P. D. WARREN,
Assistant Surveyor-General.

II.

Preliminary plan 135.

Lot.	Name of Land.	Extent. A. R. P.
19 ...	Kongahahena ...	0 2 0

and bounded as follows : on the north by Galwetiawatta claimed by Karalinge Menika, Gorakagahawatta *alias* Bimbrigahawatta claimed by K. Edonisa and Tena ; on the east by the Gansabhawa path ; on the south by the village limit of Udawelmulla ; on the west by Pahalawatta claimed by Karalinge Juana and others, Maragahawatta claimed by Karalinge Dinga and others.

මුල් සිතියම 135.

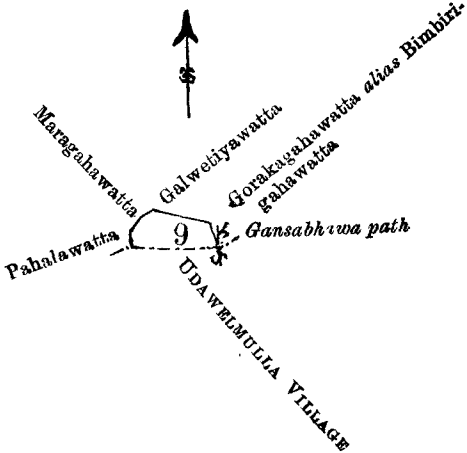
බිම්බවිසි.	ඉඩමේ නම.	විම්බරම. අ. රු. ප.
19 ...	කෝංගහහේන ...	0 2 0

මෙම මාසිමි—උතුරට කරලින්නේ මැහිකා විසින් අසිතිවාසිකම් කීයන ගල්වැටිවත්ත, කේ. එදෙදිසා සහ හෙනා විසින් අසිතිවාසිකම් කීයන ගොරකහවත්ත නොහොත් බිම්බිරිගහවත්ත ; නැගෙනහිරට ගම්පහා පාර ; දකුණට උඩ වැල්මුල්ල යන ගමේ ගම් ඉම ; බස්නාහිරට කරලින්නේ ජුවානා සහ නවත් අග විසින් අසිතිවාසිකම් කීයන පහලවත්ත, කරලින්නේ හිංගා සහ නවත් අග විසින් අසිතිවාසිකම් කීයන මාරගහවත්ත.

පිරිම පදම 135.

කාණිත්තණ්ඩ.	කාණිඩින් පේර.	විශාලම. අ. ං. පේ.
19 ...	කෝර්කාහේන ...	0 2 0

எல்லைகளாவன : வடக்கு-கறவிற்கே மணிக்கா உருத்துப்பேசும் கல்வட்டியவத்தை, கே. எத்தானிசாவும் தேனாவும் உருத்துப்பேசும் கொறக்காவத்தை அல்லது பிம்பிரிகாவத்தை ; கிழக்கு-கன்சபாப்பாதை ; தெற்கு-உடவெல்லுலை எனும் கிராம எல்லை ; மேற்கு-கறவிற்கே சூவானாவும் மறுபேரும் உருத்துப்பேசும் பாலவத்தை, கறவிற்கே டிங்காவும் மறுபேரும் உருத்துப்பேசும் மாறகாவத்தை.



Scale of 8 Chains to an Inch.

Situation : Hingurekanda village in West Giruwa pattu.

Preliminary plan 135.

Lot.	Name of Land.	Extent.	
		A.	R. P.
19	Kongahahena	0	2 0

Sheet O₇-15

Surveyor-General's Office,
Colombo, January 5, 1904.

P. D. WARREN,
Assistant Surveyor-General.

III.

Preliminary plan 135.

Lot.	Name of Land.	Extent.	
		A.	R. P.
4	Elhenegahahena, Gendagalpotehena, Dehipandurahena, Kohombagahahena, Bulugahahena, Delikanuwehena, Mahahena, and Gurugodehena	40	0 5

and bounded as follows : on the north by the Province boundary of Sabaragamuwa; on the east by the village limit of Alupotdeniya; on the south by Maragahawatta claimed by Karalahinge Tetuwa and others, Gedimbagahawatta claimed by Kattadige Rakina and others, Mahagalawatta claimed by Karalahinge Jaya and others, Kohombagahawatta claimed by Agampodige Adiriya and others, Kongahawatta claimed by Kattadige Jandirissa and others, Kohombagahawatta claimed by Karalahinge Lagissa, Mekiliyagahawatta *alias* Wadugewatta claimed by Edirimanage Dingi Baba and others, Diyawalahawatta claimed by Agampodige Tomisa and others, Bulugahawatta claimed by Edirimanage Tikka, Wewelawatta claimed by Agampodige Babuwa; on the west by Murutahena claimed by Wahunge Hina and others, Kehelwarawewatta claimed by Agampodige Tikira and others, Kehelwarawehena claimed by Agampodige Tikira and others.

මුල් සිතියම 135.

බිම්කරිය.	ඉඩමේ නම.	විම්කරණ.	
		අ. ර. ප.	අ. ර. ප.
4	ඇල්ලේනකහන, ගෙදලප්පානගේන, දෙහිපදුරගේන, කොඹොහනගේන, බුළුහනගේන, දැලියකුණ්ණේන, මහගේන, සහ ගුරුගොඩගේන	40	0 5

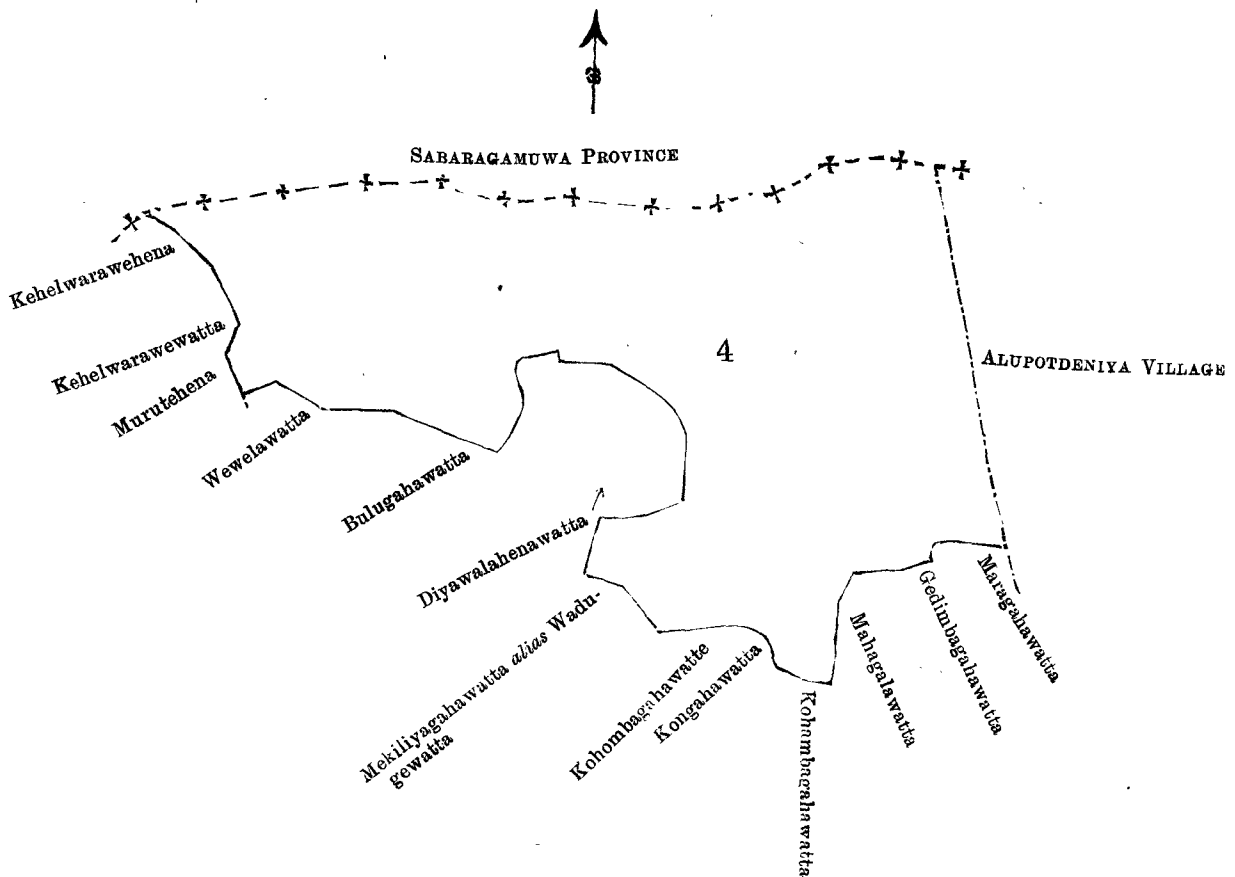
මේ මාසිම්—ඉහරට සබරගමු පළාතේ පළාත් මාසිම; කුලගණඉරට අලුපානදෙහිය සහ ගමේ ගම් ඉම; දකුණට කරලකිංගේ නෙහුවා සහ තවත් අය විසින් අසිතිවාසිකම් කියන මාරහතවත්ත, නව්නගේ රකිනා සහ තවත් අය විසින් අසිතිවාසිකම් කියන ගැබ්බගහවත්ත, කරලකිංගේ ජයා සහ තවත් අය විසින් අසිතිවාසිකම් කියන මහලවත්තද, අගම්පොඩිගේ අදිරිපා සහ තවත් අය විසින් අසිතිවාසිකම් කියන කොඹොහන දන්ත, නව්නගේ ජනදිරිසසා සහ තවත් අය විසින් අසිතිවාසිකම් කියන කෝන්තන වත්ත, කරලකිංගේ ලාගිසසා විසින් අසිතිවාසිකම් කියන කොඹොහන වත්ත, අදිරිමානගේ සිංහිබ්බා සහ තවත් අය විසින් අසිතිවාසිකම් කියන මැකිලියන දන්ත ගොහොත් විචුලවත්ත, අගම්පොඩිගේ නොමසා සහ තවත් අය විසින් අසිතිවාසිකම් කියන දිඬුවල ගේදවත්ත, අදිරිමානගේ වික්කා විසින් අසිතිවාසිකම් කියන බුළුහනවත්ත, අගම්පොඩිගේ බබුවා විසින් අසිතිවාසිකම් කියන වේවුලවත්ත; බිස්කාඉරට වහුන්ගේ හිතා සහ තවත් අය විසින් අසිතිවාසිකම් කියන මුරුහගේන, අගම්පොඩිගේ විකිරි සහ තවත් අය විසින් අසිතිවාසිකම් කියන කෙහෙල්වරුවේ වත්ත, අගම්පොඩිගේ විකිරි සහ තවත් අය විසින් අසිතිවාසිකම් කියන කෙහෙල්වරුවේ ගේන.

විරහ්මපදම් 135.

කාණිත්තුණ්ණේ.	කාණිච්ඤපේර්.	විසාලය.	
		අ. ර. ප.	අ. ර. ප.
4	ඒල්ලේනකහන, දෙදලප්පානගේන, දෙහිපදුරගේන, කොඹොහනගේන, බුළුහනගේන, දැලියකුණ්ණේන, මහගේන, සහ ගුරුගොඩගේන	40	0 5

ඒල්ලේනකහන : වැද්දු-සඵවිරකාම මාකාණ ඒල්ලේ; කිරුණ-අලුපොත්තෙහිගේ ගණුච්චි කිරාම ඒල්ලේ; මෙත්ත-කරලකිංගේ මෙත්තුවා සහ තවත් අය විසින් අසිතිවාසිකම් කියන මාරහතවත්ත, නව්නගේ රකිනා සහ තවත් අය විසින් අසිතිවාසිකම් කියන ගැබ්බගහවත්ත, කරලකිංගේ ජයා සහ තවත් අය විසින් අසිතිවාසිකම් කියන මහලවත්තද, අගම්පොඩිගේ අදිරිපා සහ තවත් අය විසින් අසිතිවාසිකම් කියන කොඹොහන දන්ත, නව්නගේ ජනදිරිසසා සහ තවත් අය විසින් අසිතිවාසිකම් කියන කෝන්තන වත්ත, කරලකිංගේ ලාගිසසා විසින් අසිතිවාසිකම් කියන කොඹොහන වත්ත, අදිරිමානගේ සිංහිබ්බා සහ තවත් අය විසින් අසිතිවාසිකම් කියන මැකිලියන දන්ත ගොහොත් විචුලවත්ත, අගම්පොඩිගේ නොමසා සහ තවත් අය විසින් අසිතිවාසිකම් කියන දිඬුවල ගේදවත්ත, අදිරිමානගේ වික්කා විසින් අසිතිවාසිකම් කියන බුළුහනවත්ත, අගම්පොඩිගේ බබුවා විසින් අසිතිවාසිකම් කියන වේවුලවත්ත; බිස්කාඉරට වහුන්ගේ හිතා සහ තවත් අය විසින් අසිතිවාසිකම් කියන මුරුහගේන, අගම්පොඩිගේ විකිරි සහ තවත් අය විසින් අසිතිවාසිකම් කියන කෙහෙල්වරුවේ වත්ත, අගම්පොඩිගේ විකිරි සහ තවත් අය විසින් අසිතිවාසිකම් කියන කෙහෙල්වරුවේ ගේන.

[For Tracing see page 194.]



Scale of 8 Chains to an Inch.

Situation : Hingurekanda village in West Giruwa pattu.

Preliminary plan 135.

Lot.	Name of Land.	Extent. A. R. P.
4	Elhenegahahena, Gendagalpotahena, Dehipandurahena, Kohombagahahena, Bulugahahena, Delikanuwehena, Mahahena, and Gurugodehena	40 0 5

Sheet O¹⁰₅₅₋₆₃

Surveyor-General's Office,
Colombo, January 5, 1904.

P. D. WARREN,
Assistant Surveyor-General.

IV.

Preliminary plan 135.

Lot.	Name of Land.	Extent. A. R. P.
14	Marawehena <i>alias</i> Karanketiyahena, Nedavinnegodahena, Dangahawatta, Kirunnegegawahena, Unapanduragawahena, &c.	17 1 19

and bounded as follows : on the north by Angurupolewatta claimed by Agampodige Gimantu and others, Weralugahawatta claimed by Edirimanage Kiribuwa, Dunumadillagahawatta claimed by Edirimanage Punsuriya, Kiranugegawawatta claimed by E. Janisa and others, Maragahawatta claimed by E. Hina, Kiranugegawawatta *alias* Dolagawawatta claimed by E. Janisa and others, Aludeniawatta claimed by E. Hinna, Nadavinnegodawatta claimed by Karalahinge Janchiya, Dangahawattahena claimed by Kattadige Karonisa, Welangahawatta claimed by Adapodige Donna, Dambagahawatta claimed by E. Jayatuwa; on the east by Dambagahalandawatta claimed by Kattadige Dilissa, Dandugahawatta claimed by E. Jayatuwa, Nedavinnegodawatta claimed by E. Ukkirina and others, Imbulgasmadittawattahena belonging to Crown, Imbulgasmadittewatta claimed by Karalahinge Adirian and others, Imbulgasmadittawattahena belonging to Crown, Imbulgasmadittewattakumbura claimed by Karalahinge Baba, Dangahahena belonging to Crown; on the south by the village limit of Udawelmulla, the village limit of Medakanda village; on the west by Kohilawatta claimed by Karonchiya and others, the village limit of Medakanda.

බිම්කට්ටිය.
14 ...

මුල් සිතියම 135.
ඉඩමේ නම.

බිම්තරම.
අ. ර. ප.

මාරුවේ හේන නොහොත් කරන්නාවේ හේන, නැදු වන්නෙ මොව්හේන, දන්නෙවන්න, කිරුන්නැගේ ගාව හේන, උන්නපුරගාව හේන යනාදිය ... 17 1 19

මීට මාසිම්—උතුරට අගමැදියේ ගිමින්නා සහ නවත් අග වසින් අසිතිවාසිකම් කියන අතුරුපොළොව වන්න, එදිරි මානගේ කිරිබුවා වසින් අසිතිවාසිකම් කියන වෙරළතෙත්ත, එදිරිමානගේ පුත්තීරය වසින් අසිතිවාසිකම් කියන දුනු මැදුල්ලගහ වන්න, ඊ. ජනිසා සහ නවත් අග වසින් අසිතිවාසිකම් කියන කිරුන්නෙගාව වන්න, ඊ. හින්නා වසින් අසිති වාසිකම් කියන මාරගහවන්න, ඊ. ජනිසා සහ නවත් අග වසින් අසිතිවාසිකම් කියන කිරින්නෙගාව වන්න නොහොත් දොල ගාව වන්න, ඊ. හින්නා වසින් අසිතිවාසිකම් කියන අළුදොන වන්න, කරලුන්නෙගේ ජනවිය වසින් අසිතිවාසිකම් කියන නදවින්නෙ ගොවින්න, කව්ට්ටියේ කරොනිසා වසින් අසිතිවාසිකම් කියන දන්නෙවන්න හේන, අවපොඩිගේ දොන්නා වසින් අසිතිවාසිකම් කියන වෙලුන්නෙවන්න, ඊ. ජනනුවා වසින් අසිතිවාසිකම් කියන දමගහවන්න; නැගෙනහිරට කව්ට්ටියේ දිලිස්සා වසින් අසිතිවාසිකම් කියන දමගහලුන්න වන්න, ඊ. ජනනුවා වසින් අසිතිවාසිකම් කියන දමගහ වන්න, ඊ. උන්නිරිනා සහ නවත් අග වසින් අසිතිවාසිකම් කියන නැදුවන්නෙ ගොවින්න, රාජසන්නක ඉමුල්ලගහමින්න වන්න හේන, කරලුන්නෙගේ අදිරිගේ සහ නවත් අග වසින් අසිතිවාසිකම් කියන ඉමුල්ලගහමින්න වන්න, රාජසන්නක ඉමුල්ලගහමින්න වන්න හේන, කරලුන්නෙගේ බවා වසින් අසිතිවාසිකම් කියන ඉමුල්ලගහමින්නෙ කුඹුර, රාජසන්නක දන්නෙගහ; දකුණට උඩවෙල්ලුල්ල යන ගමේ ගමි මුම, මැදකන්ද යන ගමේ ගමි මුම; බස්නාගුරට කරොන්විය සහ නවත් අග වසින් අසිතිවාසිකම් කියන කොහිල්වන්න, මැදකන්ද යන ගමේ ගමි මුම.

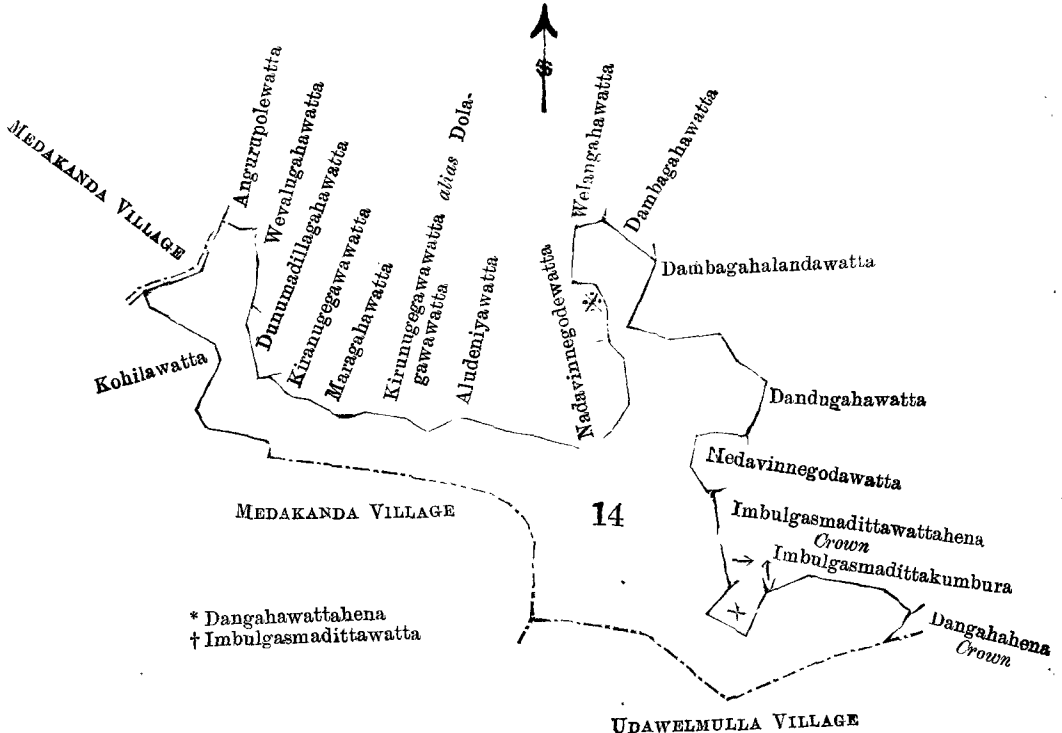
කාණිත්තාණ්ඨ.
14 ...

වීරතමපාඩම් 135.
කාණිවිත් පොර්.

විසාලය.
අ. ආ. පො.

මාරුවේ හේන අල්ලනු කෙරෙහිවන්න, දෙතවින්නෙගො දඹුල්ල, තඹකාවන්න, කිරුන්නෙගොකොවාහේන, උන්නපුර ගොකොවාහේන මුත්තියා ... 17 1 19

ඉඩමකොවාහේන : වැදුණු-අකුම්පොඳුකේ කිමින්නෙගො මහපොරුම් උතුරු-මුත්තියා අකුණු-මොලොවෙන්න, ගිමින්නෙගො කිරිබුවා උතුරු-මුත්තියා කේතන ඉමුල්ලගහ වන්න, උතුරු-මුත්තියා උතුරු-මුත්තියා මුත්තියා කේතන ඉමුල්ලගහ වන්න, ඊ. ජනිසා සහ නවත් අග වසින් අසිතිවාසිකම් කියන කිරුන්නෙගාව වන්න නොහොත් දොල ගාව වන්න, ඊ. හින්නා වසින් අසිතිවාසිකම් කියන අළුදොන වන්න, කරලුන්නෙගේ ජනවිය වසින් අසිතිවාසිකම් කියන නදවින්නෙ ගොවින්න, කව්ට්ටියේ කරොනිසා වසින් අසිතිවාසිකම් කියන දන්නෙවන්න හේන, අවපොඩිගේ දොන්නා වසින් අසිතිවාසිකම් කියන වෙලුන්නෙවන්න, ඊ. ජනනුවා වසින් අසිතිවාසිකම් කියන දමගහවන්න; නැගෙනහිරට කව්ට්ටියේ දිලිස්සා වසින් අසිතිවාසිකම් කියන දමගහලුන්න වන්න, ඊ. ජනනුවා වසින් අසිතිවාසිකම් කියන දමගහ වන්න, ඊ. උන්නිරිනා සහ නවත් අග වසින් අසිතිවාසිකම් කියන නැදුවන්නෙ ගොවින්න, රාජසන්නක ඉමුල්ලගහමින්න වන්න හේන, කරලුන්නෙගේ අදිරිගේ සහ නවත් අග වසින් අසිතිවාසිකම් කියන ඉමුල්ලගහමින්න වන්න, රාජසන්නක ඉමුල්ලගහමින්න වන්න හේන, කරලුන්නෙගේ බවා වසින් අසිතිවාසිකම් කියන ඉමුල්ලගහමින්නෙ කුඹුර, රාජසන්නක දන්නෙගහ; දකුණට උඩවෙල්ලුල්ල යන ගමේ ගමි මුම, මැදකන්ද යන ගමේ ගමි මුම; බස්නාගුරට කරොන්විය සහ නවත් අග වසින් අසිතිවාසිකම් කියන කොහිල්වන්න, මැදකන්ද යන ගමේ ගමි මුම.



Scale of 8 Chains to an Inch.
Situation : Hingurekanda village in West Giruwa pattu.

Lot.	Preliminary plan 135.	Extent.
	Name of Land.	A. R. P.
14	Marawehena alias Karanpetiyahena, Nedavinnegodahena, Dangahawatta, Kirunnegegawahena, Unapanduragawahena, &c.	17 1 19

Surveyor-General's Office,
Colombo, January 5, 1904.

Sheet O7—15

P. D. WARREN,
Assistant Surveyor-General.

No. 1,868

Hambantota S.O. 3—1904

FINAL ORDERS.

Order under Section 2 of "The Waste Lands Ordinances of 1897, 1899, 1900, and 1903," declaring Lands to be Crown Property.

In the matter of the lands commonly called or known as Minuwānulpota, Kabillewēlapatana, and Galpottēkapalla, situate in the village of Kabillewēla in the Mahāpalata korale of the Udūkinda division, in the Province of Uva, and of "The Waste Lands Ordinances of 1897, 1899, 1900, and 1903."

THE notice required by section 1 of "The Waste Lands Ordinances of 1897, 1899, 1900, and 1903," having been duly published in manner prescribed by that section in respect of the above-named lands (*vide* notice No. 1,771), and no claim having been made to the said lands or to any interest therein within the period of three months from the date specified in the said notice, I, John George Fraser, Special Officer appointed under section 28 of the said Ordinances, under and by virtue of the powers vested in me in that behalf by section 2 of the said Ordinances, do hereby on this 18th day of January, 1904, order and declare that the said lands, as more fully described herein below, situate in the village of Kabillewēla in the Mahāpalata korale of the Udūkinda division, in the Province of Uva, and shown as lots 5, 10, and 21 in preliminary plan 33, and in the annexed certified tracings therefrom, and containing in extent 424 acres 2 roods and 15 perches, are the property of the Crown.

Description of Lands referred to.

The following lots situated in the village of Kabillewēla in the Mahāpalata korale of the Udūkinda division, in the Province of Uva, as described in the annexed certified tracings:—

I.

Preliminary plan 33.

Lot.	Name of Land.	Extent.
		A. R. P.
5	Minuwānulpota	2 0 21
10	Kabillewēlapatana	401 1 8
		403 1 29

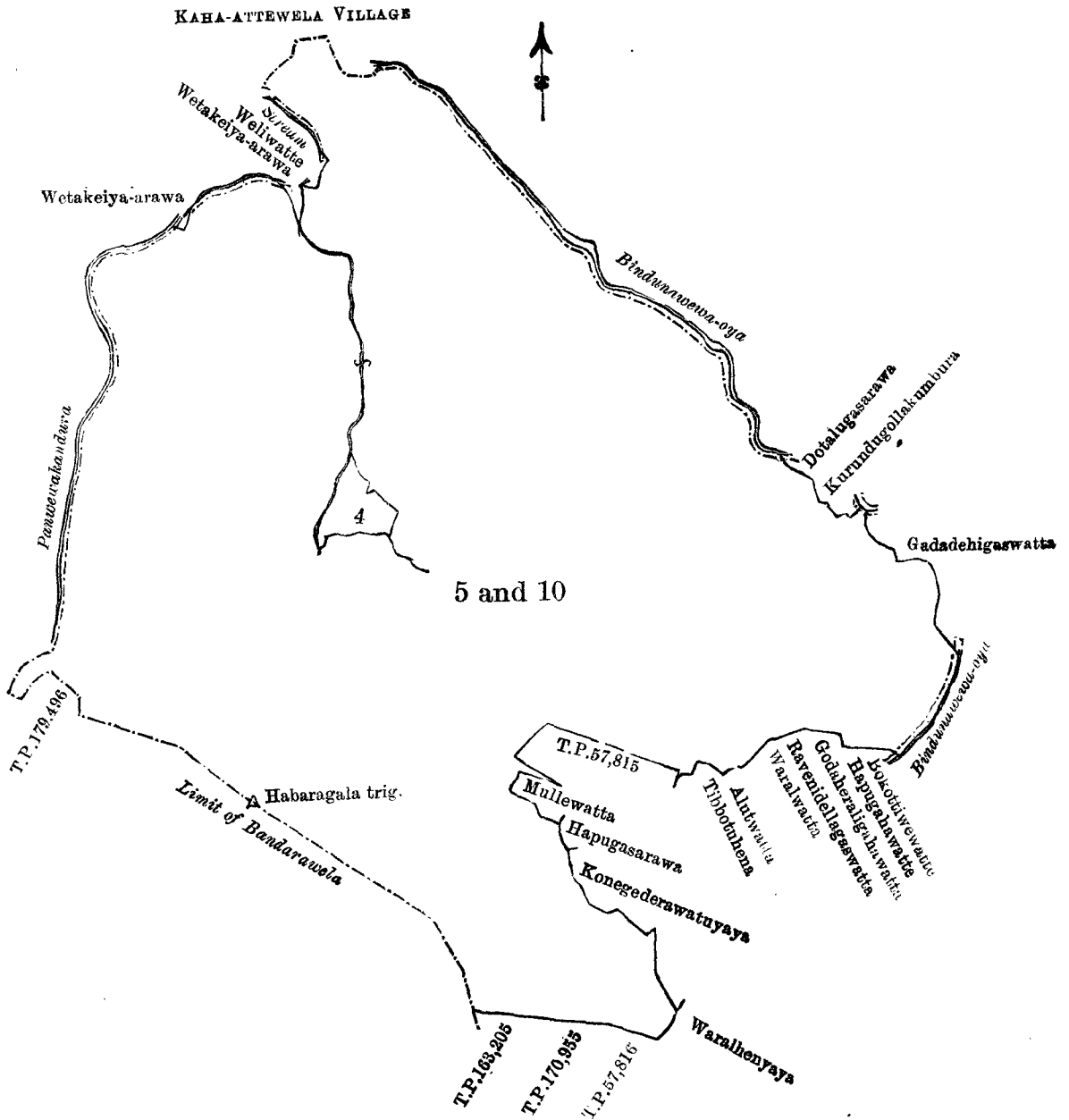
and bounded as follows: on the north by the Panwewekandura, Wetakeiya-arawa belonging to Magirisappu, the Panwewekandura, Wetakeiya-arawewatta claimed by Kotuwewatta Kiri Banda, a stream, Weliwatta claimed by Magirisappu, the Panwewekandura, the village limit of Kahatewēla, the Bindunawewe-oya; on the east by the Bindunawewe-oya, Dotalugasarawa belonging to Konegedara Appuhami, Karandagollekumbura belonging to Peris Siuno of Bandarawēla and Dharmasena, Superintendent of Minor Roads, the Bindunawewe-oya, Gadadehigaswatta belonging to Tēpanis Appu and others, the Bindunawewe-oya, Bokotuwewatta belonging to Galwadugedara Ukkuhami, Hapugahawatta belonging to Galwadugedara Menikhami, Godaheraligaswatta belonging to Idamegedara Kiri Banda, Ramnidellagaswatta belonging to Idamegedara Suduhami Gamarala, Waralwatta belonging to Idamegedara Kiri Banda, Alutwatta belonging to ditto, Tibbotuhena claimed by Idamegedara Suduhami Gamarala, Watagodawatta (T.P. 57,815), Mullewatta belonging to Sela Nachchire, Hapugasarawa belonging to Dharmasena, Superintendent of Minor Roads, Konegedarawattuyaya belonging to Konegedara Suduhami and others, Waralhenyaya claimed by M. J. Peris and others; on the south by Asweddumewatta (T.P. 57,816), Kabillewēlapatana (T.P. 170,955), Nuga-attekandurepatana (T.P. 163,205), the village limit of Bandarawēla, the village limit of Habaragala (T.P. 179,496), the village limit of Bandarawēla; on the west by the village limit of Kahatewēla and the Panwewekandura.

NOTE.—The following lot lying within the above boundaries is excluded from this order, and its acreage 2 acres 3 roods and 23 perches is not included in the acreage of 403 acres 1 rood and 29 perches given above:—

Preliminary plan 33.

Lot.	Name of Land.	Extent.
		A. R. P.
4	Gediwaradakumbura	2 3 23

[For Tracing see page 197.]



Scale of 16 Chains to an Inch.

Situation : Kabillewela village in Mahapalata korale.

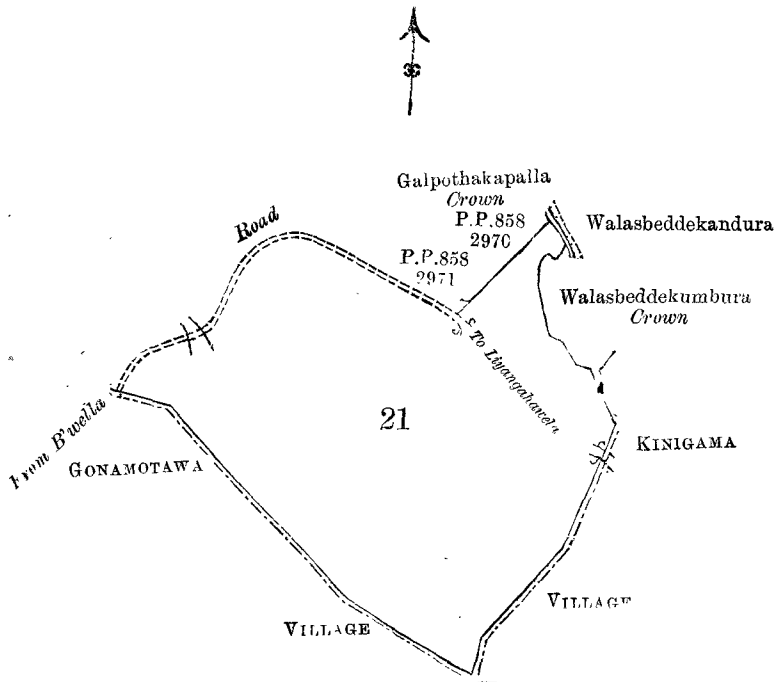
Preliminary plan 33.

Lot.	Name of Land.	Extent.		
		A.	R.	P.
5	Minuwanulpota	2	0	21
10	Kabillewelapatana	401	1	8
		<hr/>		
		403	1	29
<hr/>				
<i>Lot excluded.</i>				
4	Gediwaradakumbura	2	3	23

II.
Preliminary plan 33.

Lot.	Name of Land.	Extent.
A. R. P.		
21	Galpottakapalla	21 0 26

and bounded as follows: on the north by the road from Bandarawela to Liyangahawela, Galpottakapalla (858/2,970 and 2,971) belonging to Crown; on the east by the Walasbeddekandura,



Scale of 8 Chains to an Inch.

Situation: Kabillewela village in Mahapalata korale.

Preliminary plan 33.

Lot.	Name of Land.	Extent.
A. R. P.		
21	Galpottakapalla	21 0 26
	Sheet M _{35, 36, 43, 44} ¹²	

Surveyor-General's Office,
Colombo, September 17, 1903.

P. D. WARREN,
Assistant Surveyor-General.

Walasbeddekumbura belonging to Crown, the village limit of Kinigama; on the south and west by the village limit of Gonamotawa.

January 18, 1904.

J. G. FRASER,
Special Officer.

Uva S.O. 239

Order under Section 4, Sub-section (1), of "The Waste Lands Ordinances of 1897, 1899, 1900, and 1903," admitting Land to be Private Property.

In the matter of the land commonly called or known as Alubogollehenyaya, situate in the village of Alubogolla in the Rilpola korale of the Yatikinda division, in the Province of Uva, and of "The Waste Lands Ordinances of 1897, 1899, 1900, and 1903."

WHEREAS in pursuance of section 1 of the said Ordinances it was duly notified on the Twenty-second day of May, One thousand Nine hundred and Three, that if no claim to the land commonly called or known as Alubogollehenyaya, situate in the village of Alubogolla in the Rilpola korale of the Yatikinda division, in the Province of Uva, containing in extent 40 acres, and shown as lot 4 in preliminary plan No. 6 and in the annexed certified tracing therefrom, was made to the Special Officer appointed under section 28 of the said Ordinances within the period of three months from the date specified in such notice, such land would be deemed the property of the Crown and dealt with on account of the Crown (*vide* notice No. 1,525):

And whereas (1) Alutgedara Ratnayaka Mudiyansele Kiriwante of Badulla, (2) Samarakon Mudiyansele Appuhami of Egodawela, (3) Pallegamagedara Ratnayaka Mudiyansele Kiri Banda of Imbulgodagama, (4) Pallegamagedara Ratnayaka Mudiyansele Appuhami of Imbulgodagama, (5) R. H. Lewis of Kottagoda, (6) Odris Silva of Imbulgoda, (7) Pansalwattegedara Ratnayaka

Mudiyanselage Ganeti of Imbulgoda made claim thereto, and I, John George Fraser, Special Officer appointed under section 28 of the said Ordinances, made due inquiry into such claim, I, with the consent of His Excellency the Governor, do hereby admit the claim of the said claimants to the said land, as more fully described herein below, under section 4, sub-section (1), of the said Ordinances.

Description of the Land referred to.

The land commonly called or known as Alubogollehenyaya, situate in the village of Alubogolla in Rilpola korale of the Yatikinda division, in the Province of Uva, containing in extent 40 acres, shown as lot 4 in sheet M⁷_{54, 55, 62, 63} and in preliminary plan 6, and in the annexed certified tracing therefrom, and bounded as follows: on the north by the village limit of Imbulgoda, Dawulkarawatta claimed by Odris Silva, Usheraligaswatta claimed by ditto, the village limit of Imbulgoda; on the east by Siyambalagaswattuyaya claimed by Alutgedara Siyatu and others,



Scale of 8 Chains to an Inch.

Situation: Alubogolla village in Yatikinda division of Rilpola korale.

Preliminary plan 6.

Lot.	Name of Land.	Extent.		
		A.	R.	P.
4	Alubogollehenyaya
	Sheet M ⁷ _{54, 55, 62, 63}			40 0 0

Surveyor-General's Office,
Colombo, August 8, 1902.

P. D. WARREN,
Assistant Surveyor-General.

Damunugasaraweaswanata claimed by Pattini Dewale, Diyakandura-arawa claimed by Pallegama-gedara Kiriwante Gamarala, T.P. 66,368, the village limit of Imbulgoda, a stream, Damunugaha-arawa claimed by Kataragama Dewale, a stream; on the south by the Totapolakandura, the village limit of Kottagoda; on the west by the Kuda-oya, Alubogollewela claimed by Alutgedara Ganetirala and others, Henayagewatta claimed by R. H. Luwis and others, an ela, Alubogollewatta claimed by Alutgedara Ganetirala, and an ela.

January 13, 1904.
Uva S.O. 240

J. G. FRASER,
Special Officer.

Order under Section 2 of "The Waste Lands Ordinances of 1897, 1899, 1900, and 1903," declaring Land to be Crown Property.

In the matter of the land commonly called or known as Kabillewelapatana, situate in the village of Kabillewela in the Mahapalata korale of the Udukinda division, in the Province of Uva, and of "The Waste Lands Ordinances of 1897, 1899, 1900, and 1903."

THE notice required by section 1 of "The Waste Lands Ordinances of 1897, 1899, 1900, and 1903," having been duly published in manner prescribed by that section in respect of the above-named land (*vide* notice No. 1,770), and no claim having been made to the said land or to any interest therein within the period of three months from the date specified in the said notice, I, John George Fraser, Special Officer appointed under section 28 of the said Ordinances, under and by virtue of the powers vested in me in that behalf by section 2 of the said Ordinances, do hereby on this 18th day of January, 1904, order and declare that the said land, as more fully described herein below, situate in the village of Kabillewela in the Mahapalata korale of the Udukinda division, in the Province of Uva, and shown as lot 10a in preliminary plan No. 33 and in the annexed certified tracing therefrom, and containing in extent 3 roods and 15 perches, is the property of the Crown.

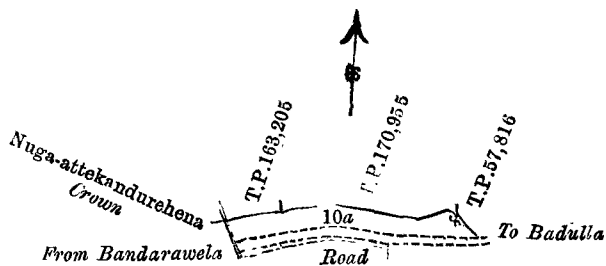
Description of the Land referred to.

The following lot situate in the village of Kabillewela in the Mahapalata korale of the Udukinda division, in the Province of Uva, as described in the annexed certified tracing:—

Preliminary plan 33.

Lot.	Name of Land.	Extent.
		A. R. P.
10a	Kabillewelapatana	0 3 15

and bounded as follows: on the north by Nuga-attakandurepatana (T.P. 163,205), Kabillewelapatana (T.P. 170,955), Asweddumewatta (T.P. 57,816); on the east by Asweddumewatta (T.P. 57,816); on



Scale of 8 Chains to an Inch.

Situation: Kabillewela village in Mahapalata korale.

Preliminary plan 33.

Lot.	Name of Land.	Extent.
		A. R. P.
10a	Kabillewelapatana	0 3 15

Sheet M_{35, 36, 43, 44}¹²

Surveyor-General's Office,
Colombo, September 17, 1903.

P. D. WARREN,
Assistant Surveyor-General.

the south by the road from Bandarawela to Badulla; on the west by Nuga-attakandurehinna belonging to Crown.

J. G. FRASER,
Special Officer.

January 18, 1904.
Uva S.O. 241