

Ceylon Government Gazette

Published by Authority.

No. 5,984—THURSDAY, APRIL 28, 1904.

PART I.—General : Minutes, Proclamations, Appointments,
and General Government Notifications.

PART II.—Legal and Judicial.

PART III.—Provincial Administration.

PART IV.—Land Settlement.

PART V.—Mercantile, Marine, Municipal, Local, &c.

Separate paging is given to each Part in order that it may be filed separately.

Part IV. — Land Settlement.

	PAGE	PAGE
Preliminary Notices ...	489	Final Orders ...

PRELIMINARY NOTICES.

Notice under "The Waste Lands Ordinances of 1897, 1899, 1900, and 1903."

TAKE notice, that unless within three months from the 28th day of April, 1904, the persons, if any, who claim any interest in the lands hereinafter mentioned or in any one or more of such lands or to some interest therein, make claim in person or in writing to the said lands or any of them or to some interest therein to J. G. Fraser, Esq., Special Officer appointed under section 28 of "The Waste Lands Ordinances, 1897, 1899, 1900, and 1903," at his office at Hill House, Mutwal, Colombo :

Such Special Officer, in pursuance of the powers vested in him by the said Ordinances, will declare by writing under his hand that the said lands or such of them, as to which no claim has been made, are the property of the Crown.

J. G. FRASER,
Special Officer.

Description of the Lands referred to.

The following lots situated in the village of Helakitalella in Kumbalwela korale of the Yatikinda division, in the Province of Uva, as described in the annexed certified tracing :—

Preliminary plan 25.

Lot.	Name of Land.	Extent. A. R. P.
13	Kanduredeniya	3 1 4
14	Do.	4 0 20
16	Medagodapatana, &c.	619 0 25
17	Kanapaddearawedeniya	1 0 20
		627 2 29

and bounded as follows : on the north by the village limit of Kitalella ; on the east by the village limit of Ramanaella, the village limit of Palle Bambaregama ; on the south by the Gansabhawa path from Bandarawela to Bambaragama, the village limit of Kinigama, the Kana-adda-arawekandura ; on the west by the Kitalella-oya, the Dambearawekandura, the village

limit of Palleperuwa, Pahalateleheulpota claimed by Katugaha Ratemahatmaya, Ihalateleheulpota claimed by Gamagoda-gedara Punchirala and others, Pahalatelehaulpota claimed by Katugaha Ratemahatmaya, the village limit of Palleperuwa, the village limit of Udakumbalwela.

NOTE.—The following lots lying within the above boundaries are excluded from this notice, and their aggregate acreage 55 acres 1 rood and 8 perches is excluded from the acreage of 627 acres 2 roods and 29 perches given above :—

Lot.	Name of Land.	Extent		
		A.	R.	P.
1	Oyawela-arawa	0	3	38
2	Badalkumbura	1	3	3
2a	Badalgearawekumbura	0	0	2
2b	Do.	0	0	4
4	Mulettakumbura, Dikarawa, &c.	22	0	21
5	Himbiliattawatta, &c.	8	1	28
6	Himbiliatta-arawedeniya	0	2	26
7	Himbiliattemukalana	2	1	18
8	Maragahawattehena	5	3	2
9	Maragahawatta	0	3	0
10	Mahagalagedarawatta	1	1	11
11	Digaroddedeniya	3	3	1
12	Bakmigodekumbura and Bakmigodalpota	3	3	1
—	T.P. 82,496, Deiyannearawa	0	1	32
—	T.P. 139,267, Badalgearawekumbura	2	0	25
—	T.P. 139,268, Amunekadarawekumbura	0	3	36
		55	1	8

මේ 1904න් වූ අප්‍රේල් මස 28 වෙනි දින පටන් හත්මාසයක් ඇතුළතදී මෙහි පහත දක්වන ඉඩම්වලට නොහොත් ඉන් එකකට නොහොත් වැඩිගණනකට සම් අයිතිවාසිකමක් තිබෙන සම් අයෙක් ඇත්නම් ඒ අය විසින් මුඩුබිම් සම්බන්ධ වූ 1897, 1899, 1900 සහ 1903 ආඥාපනත්වල 28 වෙනි වගන්තියේ ප්‍රකාරයට පත්කරනු ලැබූ විශේෂ මත්ත්‍රීන්වරයානන්තරයෙන් කොළඹ මෝදර හිල් හවුස්හි කන්තෝරුවේදී ජේ. ජී. ජේසර් උත්තරයන්ගේ ඉදිරිපිට ඇවිත් පෙහි සිට හෝ ලියවිල්ලකින් එක් ඉඩම්වලට නොහොත් ඊට ඇති සම් කොටසකට කිසි අයිතිවාසිකමක් පෙන්වා සිටින්නට නොහැකිද නොහොත්, එක් විශේෂ මත්ත්‍රීන්වරයානන්තරයෙන් ඉහත කී ආඥාපනත්වලින් ලැබී තිබෙන බලවල ප්‍රකාරයට අයිතිවාසිකම් නොතිබුණු එක් ඉඩම් එක්කෝ එසින් අයිතිවාසිකමක් ගෙණගැනීමට නොහැකිද නොහොත් සෑම ඉඩම් රජයන් වාසය ඉඩම් හැවිසට උත්තරයන්ගේ අත්පත ඇති ලියවිල්ලකින් උත්තරයන්ගේ විසින් ප්‍රකාශකරණ බව මෙසින් දැනගත යුතුයි.

ජේ. ජී. ජේසර්,
විශේෂ මත්ත්‍රීන්වරයානන්තරයේ.

ඉඩම්වල නොරැකුණු.

ලාභ පලාතට අයිති සම්බන්ධ කොටසකට කුමක්වෙලකොත් රජයේ හෙලකිනල්ලේ සහ ගම් පිහිටා තිබෙන මීට අමුණා පු සහතික සිතියමේ පෙන්නන මෙහි පහත දක්වන බිම්වලින්, එනම් :—

මුල් සිතියම 25.

බිම්කරු.	ඉඩමේ නම.	බිම්කරු.
		අ. රු. ප.
13	කඳුරේදෙහිය	3 1 4
14	එම	4 0 20
16	මැදගොඩපහන සනාදිය	619 0 25
17	කනපද්දේඅරාමේදෙහිය	1 0 20
		627 2 29

මීට මාසිම—උතුරට කිනල්ලේ ගම් ඉමද; නැගෙනහිරට රමනඇල්ලේ ගම් ඉමද; පල්ලේබඹරගම ගම් ඉමද; දකුණට බන්ඩාරවෙල සිට බඹරගමට සහ ගම්පහාපාරද, කිහිගම ගම් ඉමද, කනපද්දේඅරමේ කඳුරු; බස්නාහිරට කිනල්ලේ ඔසද, දඹලේඅරමේ කඳුරු, පල්ලේපෙරුව ගම් ඉමද, කවුගහ රවේමහත්මයා විසින් අයිතිවාසිකම් කිසි පහල කැලීගස් උල්පොතද, ගම්ගොඩගෙදර පුන්දිරල සහ වත් අස විසින් අයිතිවාසිකම් කිසි පහල කැලීගස් උල්පොතද, කවුගහ රවේමහත්මයා විසින් අයිතිවාසිකම් කිසි පහල කැලීගස් උල්පොතද, පල්ලේපෙරුවේ ගම් ඉමද, උඩකුමල්වෙල ගම් ඉමද.

[ඉහත කී මාසිමවලට මැදි වූ මෙහි පහත සඳහන්වන බිම්කරුවන් මේ දැන්වීමෙන් අත්හැරීමට වගන් ඒවායේ මුල් බිම්කරු වන අක්කර 55කුත් රු. 1කුත් පර්චස් 8ක් ඉහත කී අක්කර 627කුත් රු. 2කුත් පර්චස් 29යේ බිම්කරු මේ අඩංගු නොවන වගන් මෙසින් දැනගත යුතුයි.

මුල් සිතියම 25.

බිම්කරු.	ඉඩමේ නම.	බිම්කරු.
		අ. රු. ප.
1	ඔසවෙලඅරව	0 3 38
2	බඩල්කුමුර	1 3 3
2a	බඩල්ගේඅරමේකුමුර	0 0 2
2b	එම	0 0 4
4	මුල්ඇත්තකුමුර, දික්අරව සනාදිය	22 0 21
5	හිඹිලිඅත්තවත්ත සනාදිය	8 1 28
6	හිඹිලිඅත්තඅරමේ දෙහිය	0 2 26
7	හිඹිලිඅත්තේමුකලාන	2 1 18
8	මාරගහවත්තේහේන	5 3 2
9	මාරගහවත්ත	0 3 0
10	මහගලගෙදරවත්ත	1 1 11
11	දිගෙර්බේදෙහිය	3 3 1
12	බන්මගොඩකුමුර, බන්මගොඩඋල්පොත	3 3 1
—	82,496 පිඹුරු කරදැසියේ ජේන දෙසියන්තේඅරව	0 1 32
—	139,267 පිඹුරු කරදැසියේ ජේන බඩල්ගේඅරමේකුමුර	2 0 25
—	139,268 පිඹුරු කරදැසියේ ජේන අමුනේකඩඅරමේකුමුර	0 3 36
		55 1 8

இதன்பின் சொல்லப்படுகின்ற காணிகளை ஒன்றிலேனும் பலவிலேனும் எவ்வித உடந்தையாயினும் தங்களுக்குண்டென உருத்துப்பேசுவோர்கள் யாரும்ருந்தால், அவர்கள் 1904 ம் ஆண்டு சித்திரை மீ 28 ந்தேதி துவக்கம் மூன்று மாதச் சிறீகுள், 1897 முதல் 1903 ம் ஆண்டு வரையுள்ள பாணிலச்சட்டங்களின 28 ம் பிரிவின பிரகாரம் ஏற்படுத்திய விசே உத்தியோகத்தர் ஜே. ஜி. பெரேராவரை அவர்களிடம், கொழும்பு முகத்தவாரம் "ஹில் ஹவுஸ்" என்னும் அவருடைய கந்தோரில் முகாமுகமாயேனும் எழுத்த மூலமாயேனும் தங்களுக்குண்டெனும் உருத்தை அல்லது உடந்தையைத் தெரிவியாவிடில் சொல்லிய விசேஷ உத்தியோகத்தர் சொல்லிய சட்டங்களால் தமக்கு உண்டாய அநிகாரத்தைக்கொண்டு சொல்லிய காணிகளை அல்லது அவைகளை உருத்துப்பேசப்படாதனவற்றை முடிக்குரிய ஆதனமென தமது கைச்சாத்திட்டு எழுத்த மூலமாய் வெளிப்படுத்துவார் என்பதை அறிந்துகொள்க.

ஜே. ஜி. பெரேராவர்,
விசேஷ உத்தியோகத்தர்.

சுட்டிய காணிகளின் விவரம்.

ஊவா மாகாணம் யட்டிக்கித்தைப்பகுதி ரும்பல்வெலைக் கோறையைச்சேர்ந்த எலகித்தல்அல்லி யென்னும் கிராமத்திலுள்ள இத்துடனணைக்கப்படும் உறுதிப்படுத்திய பட்டபிரதியில் விவரித்தபடியே கீழ்க் குறிக்குங் காணிக்ளுகள்:—

பிரதம பட்டம் 25.

காணித்துண்டு.	காணியின் பெர்.	விசாலம். ஏ. அ. பெ.
13 ...	கந்தறேதெனிய ...	3 1 4
14 ...	ஹை ...	4 0 20
16 ...	மெதகொடபதன முதலியன ...	619 0 25
17 ...	கணபத்தேஅருவேதெனிய ...	1 0 20
		627 2 29

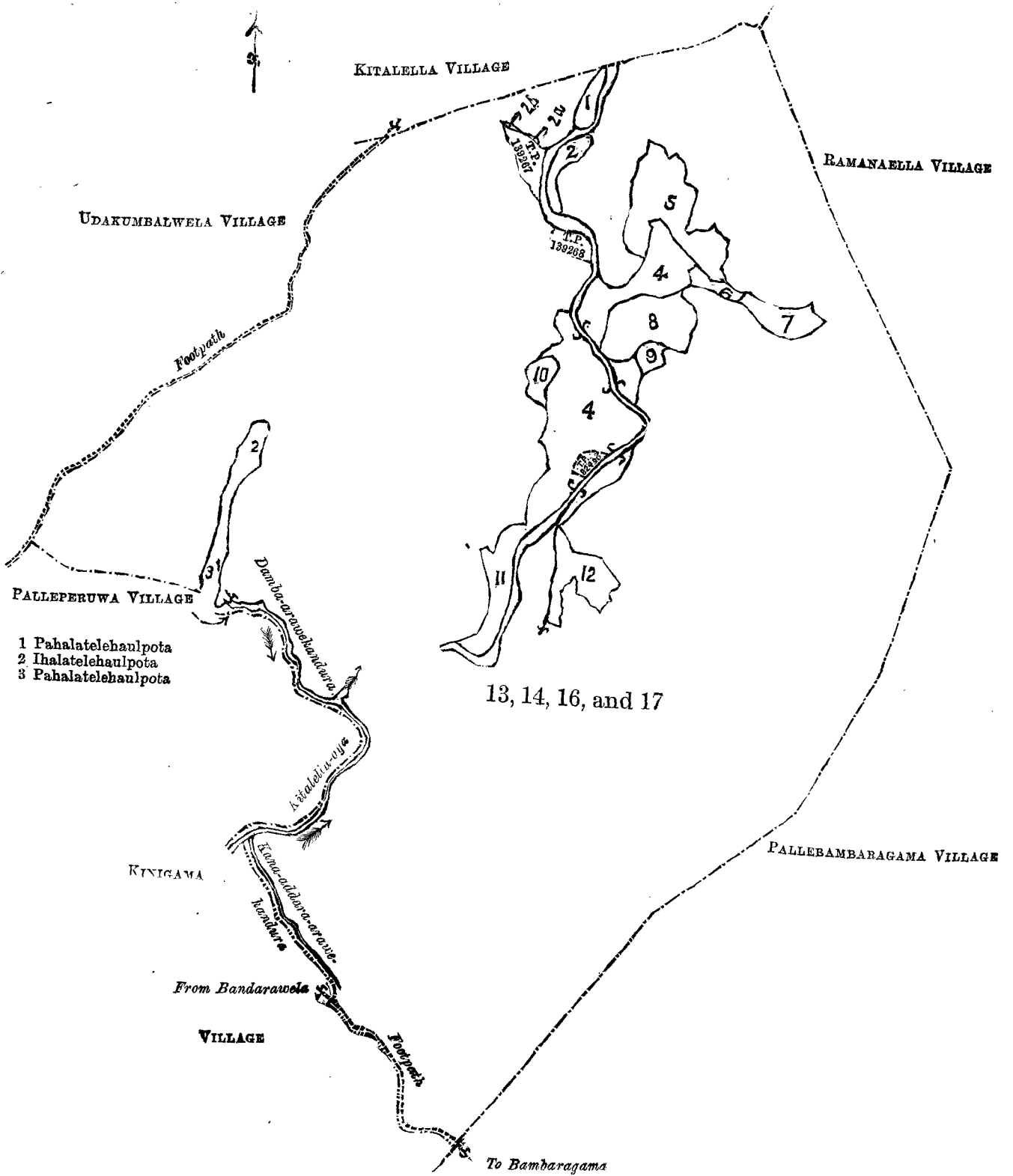
எல்களாவன : வடக்கு-கித்தல்அல்லி யென்னும் கிராமத்தின் எல்லை; கிழக்கு-கிராமமூலலை யென்னும் கிராம எல்லை, பள்ளேவம்பறேகம் என்னும் கிராமத்தின் எல்லை; தெற்கு-வண்டாரவெலையினுந்து வம்பறகம் என்னுமிடத்துக்குப் போகும் கஞ்சபாப்பாறை, கினிகமம் எனன்னும் கிராம எல்லை, கணபத்தறஅருவேகத்தற; மேற்கு-கித்தல்அல்லி ஓய, தம்பேஅருவேகத்தற, பள்ளேபேறவை யென்னும் கிராமத்தின் எல்லை, கட்டுகா றட்டேமாத்தயா உருத்துப்பேசும் பாலதலேஉல்பொத்த, கமகொடகெதற புஞ்சிறுணையும் மறுபேரும் உருத்துப்பேசும் இகலதலாஉல்பொத்த, கட்டுகா றட்டேமாத்தயா உருத்துப்பேசும் பாலதலேஉல்பொத்த, பள்ளே பேறவை யென்னும் கிராம எல்லை, உடரும்பல்வெலை யென்னும் கிராம எல்லை.

கவனிப்பு—மேற்குசொல்லிய எல்லைகளுக்கு டட்டனவாயுள்ள கீழ்க் குறிக்குங் காணிக்ளுகள் இவ்வறிவித்தலினினறும் நீக்கப்பட்டிருக்கின்றன வென்பதையும் அவைகளின் விசாலத்தொகையாகும் 55 ஏக்கர் 1 அட 8 பெட்சும் முன சொன்ன 627 ஏக்கர் 2 அட 29 பெட்சுக்குள் அடங்கவில்லை என்பதையும் கவனிக்கவேண்டியது:—

பிரதம பட்டம் 25.

காணித்துண்டு.	காணியின் பெர்.	விசாலம். ஏ. அ. பெ.
1 ...	ஓயவெலஅருவ ...	0 3 38
2 ...	வடல்கும்புற ...	1 3 3
2a ...	வடல்கேஅருவேகும்புற ...	0 0 2
2b ...	ஹை ...	0 0 4
4 ...	முலெத்தகும்புற, திக்அருவ முதலியன ...	22 0 21
5 ...	இம்பிலிடத்தவததை முதலியன ...	8 1 28
6 ...	இம்பிலியத்ததைஅருவேதெனிய ...	0 2 26
7 ...	இம்பிலியத்தேமுகலான ...	2 1 18
8 ...	மாறகாவத்தேஏனை ...	5 3 2
9 ...	மாறகாவத்தை ...	0 3 0
10 ...	மாகலகெதறவத்தை ...	1 1 11
11 ...	திகமுத்தேதெனிய ...	3 3 1
12 ...	வகீய்கொடகும்புற, வகீய்கொடஉல்பொத்த ...	3 3 1
— ...	உ. ப. 82,496 தெய்யன்னேஅருவ ...	0 1 32
— ...	உ. ப. 139,276 வடல்கேஅருவேகும்புற ...	2 0 25
— ...	உ. ப. 139,268 அமுனேகடஅருவேகும்புற ...	0 3 36
		55 1 8

[For Tracing see page 492.]



13, 14, 16, and 17

- 1 Pahalatelehaulpota
- 2 Ihalatelehaulpota
- 3 Pahalatelehaulpota

Scale of 16 Chains to an Inch.

Situation : Helakitalella village in Kumbalwela korale.

Preliminary plan 25.

Lot.	Name of Land.	Extent. A. R. P.
13	Kanduredeniya	3 1 4
14	Do.	4 0 20
16	Medagodapatana, &c.	619 0 25
17	Kanapaddearawedeniya	1 0 20
		627 2 29

Lots excluded.

Lot.	Name of Land.	Extent.		
		A.	R.	P.
1	Oyawela-arawa	0	3	38
2	Badalkumbura	1	3	3
2a	Badalgearawekumbura	0	0	2
2b	Do.	0	0	4
4	Mulettekumbura, Dikarawa, &c.	22	0	21
5	Himbiliattawatta, &c.	8	1	28
6	Himbiliatta-arawedeniya	0	2	26
7	Himbiliattemukalana	2	1	18
8	Maragahawattehena	5	3	2
9	Maragahawatta	0	3	0
10	Mahagalagedarawatta	1	1	11
11	Digaroddedeniya	3	3	1
12	Bakmigodekumbura	3	3	1
—	T.P. 82,496, Deiyannearawa	0	1	32
—	T.P. 139,267, Badalgearawekumbura	2	0	25
—	T.P. 139,268, Amunekada-arawekumbura	0	3	36
		55	1	8

Surveyor-General's Office,
Colombo, March 14, 1904.

No. 1883

Sheet M_{37, 38, 45, 46} 12

P. D. WARREN,
Assistant Surveyor-General.

Uva S.O. 22—1904

Notice under "The Waste Lands Ordinances of 1897, 1899, 1900, and 1903."

TAKE notice, that unless within three months from the 28th day of April, 1904, the persons, if any, who claim any interest in the lands hereinafter mentioned, make claim in person or in writing to the said lands or to some interest therein to J. G. Fraser, Esq., Special Officer appointed under section 28 of "The Waste Lands Ordinances, 1897, 1899, 1900, and 1903," at his office at Hill House, Mutwal, Colombo :

Such Special Officer, in pursuance of the powers vested in him by the said Ordinances, will declare by writing under his hand that the lands, to which no claim has been made, are the property of the Crown.

J. G. FRASER,
Special Officer.

Description of Lands referred to.

The following lots situated in the village of Magala in the Wellaboda pattu of the Galle District, in the Southern Province, as described in the annexed certified tracings :—

I.

Preliminary plan 6,548.

Lot.	Name of Land.	Extent.		
		A.	R.	P.
17694	Naminagodabedda	38	3	0
17670	Do.	0	1	3
17683	Do.	0	2	25
17693	Do.	0	1	35
P.P. 3873	Do.	0	2	26
P.P. 9535½	Do.	0	2	26
		40	3	9

and bounded as follows : on the north by Naminagodawatta claimed by PUNCHAHAKURU EMISA (P.P. 6,548, 17,663), Delgahawatta claimed by PUNCHAHAKURU AIYA (P.P. 6,548, 17,664), Millagahawatta belonging to PUNCHAHAKURU AIYA (T.P. 187,133), Kohombagahawatta claimed by PUNCHAHAKURU ANACHCHI (P.P. 3,873, K 401); on the east by Delgahawatta claimed by PUNCHAHAKURU OISA (P.P. 6,548, 17,667), Delgahawatta claimed by PUNCHAHAKURU BABANISA (P.P. 6,548, 17,668), Delgahawatta belonging to PUNCHAHAKURU BABANISA (T.P. 187,132), Naminigodaowita claimed by TOMMEHAKURU AMISA, Delgahawatta claimed by MUNUGODAHAKURU SARNISSA (P.P. 6,548, 17,669) Delgahawatta claimed by ditto (P.P. 6,548, 17,671), Naminagodawatta belonging to PUNCHAHAKURU AGITA (T.P. 187,259), Hedawakagahawatta (P.P. 6,548, 17,675) claimed by TOMMEHAKURU AMISA, Godaparagahawatta belonging to THOMMEHAKURU AMISA (T.P. 187,137), Halgahawatta claimed by MUNUGODAHAKURU ANGO (P.P. 6,548, 17,678), Ambagahawatta claimed by TOMMEHAKURU MANONCHIYA (P.P. 6,548, 17,679), Ambagahawatta claimed by ditto (P.P. 6,548, 17,680), Ankendagahawatta claimed by HEWAHAKURU SENNA (P.P. 6,548, 17,681), Rambutangahawatta claimed by SUDUHAKURU JANISA (P.P. 6,548, 17,683), Naminagodabedda claimed by PATTINIAHAKURU ANORISA (P.P. 6,548, 17,684), Panudangahawatta claimed by KALUWAHAKURU INDRORIS (P.P. 6,548, 17,686), Delgahawatta claimed by PATTINIAHAKURU SAIYA (P.P. 6,548, 17,687), a footpath, Delgahawatta belonging to PATTINIAHAKURU SAIYA (T.P. 190,369), (T.P. 188,037), Kotawelaowita claimed by ditto, Kotawelakumbura claimed by ILANDARADEWA NANDO, Kotawelakumbura (T.P. 165,888) belonging to ILANDARAPEDI SINNA and others, Kotawelakumbura (T.P. 165,889) belonging to ditto, Katawelaudumulla (T.P. 187,116) belonging to ditto, Kotawela-

bedda (P.P. 3,884
9,625) belonging to Crown : on the south by Patahawelaudumulla (T.P. 188,034) belonging to B. Amarasekera, Patahawelawatta (P.P. 3,873
R 404) claimed by Tommahakuru Noisi, Patahaweladuwa (T.P. 187,111) belonging to Allis de Soysa Wikramaratna, Patahaweladuwa (T.P. 187,110) belonging to Allis de Soysa Wikramaratna ; on the west by Patahawela-kumburuyaya claimed by the heirs of Punchahakuru Uparisa and others (P.P. 3,873
Q 404), Patahawela-owita (T.P. 187,109) belonging to Thomas Silva Waranasuriya, Millagaha-owita (P.P. 3,873
G 404) claimed by Hewahakuru Oina and others, Millagaha-watta (lot 17,691) claimed by Hewahakuru Oina, Millagahawatta (P.P. 6,548
17,690) claimed by ditto, Naminigodabedda claimed by Hewahakuru Saida (P.P. 6,548
17,692), Patahawelakumbura claimed by the heirs of Punchahakuru Uparisa and others, Patahawelakumbura claimed by Suduhakuru Methorisa and others, Patahawelakumbura claimed by Punchahakuru Tomisa, Patahawelakumbura claimed by Pahuluhakuru Babuhesa, Galalangawattatuduwa claimed by Punchahakuru Oisa (P.P. 6,548
17,689), Naminigodabedda claimed by ditto (P.P. 6,548
17,688), Patahawelabedda belonging to Hakkiriratna Edris of Balapitiya (T.P. 187,106) Kitulgahawatta (P.P. 3,873
C 403) claimed by Munugodahakuru Sada, Naminigodabedda (P.P. 6,548
17,677) claimed by ditto, Kitulgaha-owita claimed by ditto (P.P. 6,548
17,676), Katakellagahawatta claimed by Bolandahakuru Sidanchiya (P.P. 6,548
17,673), Kitulgahawatta claimed by Bolandahakuru Aronoisa (P.P. 6,548
17,672), Wadiyawatta claimed by Bolandahakuru Sidanchiya (P.P. 3,873
L 402) Delgahawatta claimed by Thommahakuru Emisa (P.P. 6,548
17,666), Naminigodabedda (lot 17,665) claimed by Punchahakuru Isarisa.

විෂය 1904න්ට අලුල් මස 28 වෙනි දින පටන් තුන්මාසක් ඇතුළතදී මෙහි පහත දක්වන ඉඩම්වලට නොහොත් ඉන් එකකට නොහොත් වැඩිගණනකට ගම් අයිතිවාසිකමක් තිබෙන ගම් අයෙක් ඇත්නම් ඒ අග විසින් මුඩුබිම් සම්බන්ධව වෂ් 1897, 1899, 1900 සහ 1903 ආඥාපණවල 28 වෙනි වගන්තියේ ප්‍රකාරයට පත්කරනු ලැබූ විශේෂ මන්ත්‍රීන් වරයාන්තාන්තේයේ යොමු මෝදර ඒල් හදුස්සි කන්තෝරුවේදී සේ. ජී. ලේසර් උත්තාන්තේයේ ඉදිරිපිට ඇවිත් පෙනී සිටි හෝ ලියවිල්ලකින් එක් ඉඩම්වලට නොහොත් ඊට ඇති ගම් කොටසකට කිසි අයිතිවාසිකමක් පෙන්වා සිටින්නට නොගෙදුණහත්, එක් විශේෂ මන්ත්‍රීන්වරයාන්තාන්තේයේ ඉහත සඳහන් ආඥාපණවලින් ලැබී තිබෙන බලවල ප්‍රකාරයට අයිතිවාසිකම් නොතිබුණු එක් ඉඩම් එක්කෝ එසින් අයිතිවාසිකමක් ගෙණැරදක්වන්නට නොගෙදුණ සෑම ඉඩම් රජයක් තන ඉඩම් හැරීමට උත්තාන්තේයේ අත්සන ඇති ලියවිල්ලකින් උත්තාන්තේයේ විසින් ප්‍රකාශකරණ බව මෙයින් දැනගත හැකිය.

සේ. ජී. ලේසර්,
විශේෂ මන්ත්‍රීන්වරයාන්තාන්තේය.

ඉඩම්වල තොරතුරු.

දකුණු පලාතට අයිති ගාලු දිස්ත්‍රික්කේ වැල්ලොඩපත්තුවේ මාගල ගන ගම පිහිටා තිබෙන මීට අමුණාපු සහතික සිතියම්වල පෙනෙන මෙහි පහත දක්වන බිම්කට්ටි, එනම් :—

I.
මුල් සිතියම 6,548.

බිම්කට්ටිය.	ඉඩමේ නම.	බිම්කරු. අ. රු. ප.
17694	නාමිනගොඩබැද්ද	38 3 0
17670	එම	0 1 3
17683	එම	0 2 25
17693	එම	0 1 35
P. P. 3873	එම	0 2 26
9535½	එම	
		40 3 9

මීට මායිම්—උතුරට පුත්වහකුරු එමිසා විසින් අයිතිවාසිකම් කියන නාමිනගොඩබත්ත (P.P. 6,548
17,663), පුත්වහකුරු අයිසා විසින් අයිතිවාසිකම් කියන දෙල්ගහවත්ත (P.P. 6,548
17,664), පුත්වහකුරු අයිසාට අයිති මිල්ලගහවත්ත (T.P. 187,133), පුත්වහකුරු අනච්චි විසින් අයිතිවාසිකම් කියන කොහොමගහවත්ත (P.P. 3,873
K 401); නැගෙනහුරට පුත්වහකුරු මයිසා විසින් අයිතිවාසිකම් කියන දෙල්ගහවත්ත (P.P. 6,548
17,667), පුත්වහකුරු බබානිසා විසින් අයිතිවාසිකම් කියන දෙල්ගහවත්ත (P.P. 6,548
17,668) පුත්වහකුරු බබානිසාට අයිති දෙල්ගහවත්තද T.P. 187,132 නොමිමේකකුරු අමිස විසින් අයිතිවාසිකම් කියන නාමිනගොඩබිට්ටිද මුනුගොඩකකුරු සරනිස්සා විසින් අයිතිවාසිකම් කියන දෙල්ගහවත්තද (P.P. 6,548
17,669), එම අග විසින් අයිතිවාසිකම් කියන දෙල්ගහවත්තේ (බිම්කට්ටිය 17,671), පුත්වහකුරු අයිසාට අයිති නාමිනගොඩබත්තද (T. P. 187,259), තොම්මේකකුරු අමිසා විසින් අයිතිවාසිකම් කියන හැඩවකගහවත්තේ (බිම්කට්ටිය 17,675), තොම්මේකකුරු අමිසාට අයිති ගොඩපරගහවත්තද (T. P. 187,137), මුනුගොඩකකුරු අත්ගෝ විසින් අයිතිවාසිකම් කියන හල්ගහවත්තද (P.P. 6,548
17,673), තොම්මේකකුරු මධොන්විසා විසින් අයිතිවාසිකම් කියන අම්ගහවත්තද P.P. 6,548
17,679), එම අග විසින් අයිතිවාසිකම් කියන අම්ගහවත්තද P.P. 6,548
17,680), හේවාකකුරු සොනා විසින් අයිතිවාසිකම් කියන අත්කෙත්ගහවත්තද (P.P. 6,548
17,681), සුදුකකුරු ජනිසා විසින් අයිතිවාසිකම් කියන රඹුට්ටිගහවත්තද (P.P. 6,548
17,683), පත්තනිකකුරු අනෝරිසා විසින් අයිතිවාසිකම් කියන නාමිනගොඩබැද්ද (P.P. 6,548
17,684), කලුගහකකුරු

ஒன்டேரீசு විසින් අයිතිවාසිකම් කිසක පනුකුණ්ගහවන්ත (P.P. 6,548, 17,686) පත්තිනිකකුරු සසියා විසින් අයිතිවාසිකම් කිසක දෙල්ගහවන්ත (P.P. 6,548, 1,7687), අභිපාරක්ද, පත්තිනිකකුරු සසියාට අයිති දෙල්ගහවන්ත (T.P. 190,369) (T. P. 188,037), එම අය විසින් අයිතිවාසිකම් කිසක කොටවිල මිට්ටද, ඉලුන්දරදේව නතදො විසින් අයිතිවාසිකම් කිසක කොටවෙල කුඹුරු, ඉලුන්දර පොච්ඡිකුඳුට සහ නවත් අයට අයිති කොටවෙලකුඹුරු (T. P. 165,888), එම අයට අයිති කොට වෙලකුඹුරු, කොටවෙලකුඹුර (T.P. 165,889), එම අයට අයිති කොටවෙල උඩුමුල්ල (T. P. 187,116), රත්සත්තක කොටවෙලබැද්ද (P.P. 3,884, 9,625); දකුනට කී. අමරසේකරට අයිති පටහවෙල උඩුමුල්ල (T. P. 188,034) නොමිමහකුරු නොසිසි විසින් අයිතිවාසිකම් කිසක පටහවෙලවන්ත (P.P. 3,873, R 404), අල්ලිස්ද, සොසියා විකුමරන්තට අයිති පහහවෙල දුව (T. P. 187,111), අල්ලිස් ද සොසියා විකුමරන්තට අයිති පටහවෙලදුව (T.P. 187,110); බස්නාඉරට පුත්වාහකුරු උපාරිස්සේ උරුමකාරයෝ සහ නවත් අය විසින් අයිතිවාසිකම් කිසක පටවෙලකුඹුරුයායද (P.P. 3,873, Q 404); තෝමස් සිල්වා වර්නසුරිතට අයිති පටවෙලමිට්ට (T. P. 187,109), හෝවාහකුරු ඔඉතා සහ නවත් අය විසින් අයිතිවාසිකම් කිසක මිල්ලගහමිට්ට (P. P. 3,873, G 404) හෝවාහකුරු ඔසියා විසින් අයිතිවාසිකම් කිසක මිල්ලගහවන්තේ (බිමකවිටිය 17,691) එම අය විසින් අයිතිවාසිකම් කිසක මිල්ලගහවන්තද (P.P. 6,548, 17,690) හෝවාහකුරු සසිය, විසින් අයිතිවාසිකම් කිසක නාමනගොඩබැද්ද (P.P. 6,548, 17,692), පුත්වාහකුරු උපාරිසායේ උරුමකාරයෝ සහ නවත් අය විසින් අයිතිවාසිකම් කිසක පටහවෙලකුඹුරු, සුදුහකුරු මෙහන්රිසා සහ නවත් අය විසින් අයිතිවාසිකම් කිසක පටහවෙලකුඹුරු, පුත්වා හකුරු තෝමසා විසින් අයිතිවාසිකම් කිසක පටහවෙලකුඹුරු, පහුලුහකුරු බඩුගෙසේ විසින් අයිතිවාසිකම් කිසක පටහවෙලකුඹුරු, පුත්වාහකුරු ඔඉතා විසින් අයිතිවාසිකම් කිසක ගලලගවන්තේතුඩුවා (P.P. 6,548, 17,689) එම අය විසින් අයිතිවාසිකම් කිසක නාමනගොඩබැද්ද (P.P. 6,548, 17,688), බලපිටියේ පදිනවි හත්මිතිරන්ත එළිස්ට අයිති පටහවෙලබැද්ද (T.P. 187,106), මුතුගොඩහකුරු සාදා විසින් අයිතිවාසිකම් කිසක කිතුල්ගහවන්තද (P.P. 3,873, C 403) එම අය විසින් අයිති වාසිකම් කිසක නාමනගොඩබැද්ද (බිමකවිටිය 17,677), එම අය විසින් අයිතිවාසිකම් කිසක කිතුල්ගහමිට්ටද (P.P. 6,548, 17,676), බොලදහකුරු සිදන්වියා විසින් අයිතිවාසිකම් කිසක කැටකැල්ලගහවන්තේ (P.P. 6,548, 17,673), බොලදහකුරු අරෝනියා විසින් අයිතිවාසිකම් කිසක කිතුල්ගහවන්ත (P.P. 6,548, 17,672), බොලදහකුරු සිදන්වියා විසින් අයිතිවාසිකම් කිසක වාසිවන්තද, (P.P. 3,873, L 402) නොමිමහකුරු එමසා විසින් අයිතිවාසිකම් කිසක දෙල්ගහවන්ත (P.P. 6,548, 17,666), පත්ව හකුරු ඉසාරියා විසින් අයිතිවාසිකම් කිසක නාමනගොඩබැද්දේ (බිමකවිටිය 17,665).

இதன் பின் சொல்லப்படும் காணிகளுள் ஒன்றிலேனும் பலவிலேனும் எவ்வித உடற்கையாபினுள் தங்களுக்குள்ளுடன உரித்தப்பேசுவோர்கள் யாருமிருந்தால், அவர்கள் 1904 ம் வரு சித்திரமீ 28 ன் தேதி தவக்கம் மூன்று மாதத்திற்குள் 1897 முதல் 1903 ம் ஆண்டு உரையுள்ள பாணிலச்சட்டங்களின் 28 ம் பிரிவின் பிரகாரம் ஏற்படுத்திய விசேஷ உத்தியோகத்தர் ஜே. ஜி. பெரேஸர்துரை அவர்களிடம் கொழும்பு முகத்தவாரம் "ஹீல் ஹவுஸ்" என்னும் அலருடைய கத்தோரில் முகாமுகமாயேனும் எழுத்த மூலமாயேனும் தங்களுக்குள்ளுடனும் உருத்தை அல்லது உடற்கையைத் தெரிவிப்பாவிடில் சொல்லிய விசேஷ உத்தியோகத்தர் சொல்லிய சட்டங்களால் தமக்கு உண்டாய அதிகாரத்தைக்கொண்டு சொல்லிய காணிகளை அல்லது அவைகளுள் உருத்தப்பேசப்படாதனவற்றை முடிக்கரிய ஆதனமென தமது கைச்சாத்திட்டு எழுத்த மூலமாய் வெளிப்படுத்தவார் என்பதை அறிந்துகொள்வர்.

ஜே. ஜி. பெரேஸர்,
விசேஷ உத்தியோகத்தர்.

சுட்டிய காணிகளின் விவரம்.

தென் மாகாணம் காலி யுஸ்திரிக்கு வெல்லபொடபத்தைச்சார்ந்த மாகலை யென்னும் கிராமத்தினுள்ள இத்தட னணைக்கப்படும உறுதிப்படுத்திய படப்பிரதிகளில் விவரித்தபடியே கீழ்க் குறிக்குங் காணிக் துகள் :—

I.

பிரதம படம் 6,548.

காணித் துண்டு.	காணியின் பேர்.	விசாலம். ச. ம. பே.
17694 ...	ந. யினகொடபத்தை	38 3 0
17670 ...	ஷெ ...	0 1 3
17683 ...	ஷெ ...	0 2 25
17693 ...	ஷெ ...	0 1 35
பி.பி. 3873 ...	ஷெ ...	0 2 26
9535½		
		40 3 9

எல்லைகளாவன : வடக்கு-புஞ்சாஅக்குறு எயிசா உருத்தப்பேசும் காயினகொடவத்தை (பி.பி 6,548, 17,663), புஞ்சாஅக்குறுஐயா உருத்தப்பேசும் தெல்காவத்தை (பி.பி. 6,548, 17,664); புஞ்சாஅக்குறுஐயாவுடைய மில்லகாவத்தை (பி.பி. 187,133), புஞ்சாஅக்குறு அனச்சி உருத்தப்பேசும் கோம்பாவத்தை (பி.பி. 3,873, K 401); கீழ்க்கு-

புஞ்சாஅக்குறு ஓயிசா உருத்துப்பேசும் தெல்காவத்தை (பி.ப. ^{6,548} 17,667), புஞ்சாஅக்குறு வவானிசர் உருத்துப்
 பேசும் தெல்காவத்தை (பி.ப. ^{6,548} 17,668), புஞ்சாஅக்குறு வவானிசாவுடைய தெல்காவத்தை (உ.ப. 187,132),
 தொம்மேஅக்குறு அயிசா உருத்துப்பேசும் நாயினகொடஒவிறற், முறுகொடஅக்குறு சற்றிசா உருத்துப்பே
 சும் தெல்காவத்தை (பி.ப. ^{6,548} 17,669), மேற்படியார் உருத்துப்பேசும் தெல்காவத்தை, மேற்படியார் உருத்துப்
 பேசும் தெல்காவத்தை (17,671 ம் காணித்தண்டு), புஞ்சாஅக்குறு அகித்தாவுடைய நாயினகொடவத்தை
 (உ.ப. 187,259), தொம்மேஅக்குறு அயிசா உருத்துப்பேசும் எடவக்காவத்தை (17,675 ம் காணித்தண்டு),
 தொம்மேஅக்குறு அயிசாவுடைய கொடபற்காவத்தை (உ.ப. 187,137), முறுகொடஅக்குறு அங்கோ உருத்துப்
 பேசும் அல்காவத்தை (பி.ப. ^{6,548} 17,678), தொம்மேஅக்குறு மாடுஞ்சியா உருத்துப்பேசும் அம்பகாவத்தை
 (பி.ப. ^{6,548} 17,679), மேற்படியார் உருத்துப்பேசும் அம்பகாவத்தை (பி.ப. ^{6,548} 17,680), வவாஅக்குறு சேனா உருத்துப்
 பேசும் அல்காவத்தை (பி.ப. ^{6,548} 17,681), சுதுஅக்குறு சானிசா உருத்துப்பேசும் இறம்புட்டங்காவத்த
 (பி.ப. ^{6,548} 17,683), பத்தினிஅக்குறு அனேரிசா உருத்துப்பேசும் நாயினகொடபெத்தை (பி.ப. ^{6,548} 17,684), களுவாஅக்
 குறு இந்தோரிசா உருத்துப்பேசும் பனுதங்காவத்தை (பி.ப. ^{6,548} 17,686), பத்தினிஅக்குறு கையா உருத்துப்பேசும் தெ
 ல்காவத்தை (பி.ப. ^{6,548} 17,687), ஒற்றையடிப்பாசா, பத்தினி அக்குறு கையா உருத்துப்பேசும் தெல்காவத்தை
 (உ.ப. 190,369, 188,037), மேற்படியார் உருத்துப்பேசும் கொட்டவிலைஒவிறற், இளந்தாரதேவ நந்தோ உருத்
 தப்பேசும் கொட்டவெலகும்புற, இளந்தரபேதி சிஞ்ஞாவுக்கும் மறுபேருக்கும் உரிய கொட்டவெலைக்கும்புற
 (உ.ப. 165,888), மேற்படியாருடைய கொட்டவெலைக்கும்புற (உ.ப. 165,889), மேற்படியாருடைய கொட்ட
 வெலை உடுமுல்லை (உ.ப. 187,116), முடிக்குரிய கொட்டவெலைபெத்தை (பி.ப. ^{3,884} 9,625); தெற்கு-பி. அமரசேக்கர
 வுடைய பதாவெலெடுமுல்லை (உ.ப. 188,034), தொம்மேஅக்குறு நெயிசி உருத்துப்பேசும் பதாவெலெத்தை
 (பி.ப. ^{3,873} R 404), அல்லிஸ்த சொயிசா விக்கிரமஇரத்தினவுடைய பதாவெலெவை (உ.ப. 187,111), அல்லிஸ்த
 சொயிசா விக்கிரமஇரத்தினவுடைய பதாவெலெவை (உ.ப. 187,110); மேற்கு-புஞ்சாஅக்குறு உபாரிசுவின் உரி
 கைக்காரரும் மறுபேரும் உருத்துப்பேசும் பதாவெலெகும்புறயாய (பி.ப. ^{3,873} Q 404), தோமஸ் சில்வா வர்ணூரிய
 வுடைய பதாவெலெஒவிறற் (உ.ப. 187,109), வவாஅக்குறு ஓயினவும் மறுபேரும் உருத்துப்பேசும் மில்லகாஒ
 விறற் (பி.ப. ^{3,873} G 404), வவாஅக்குறு ஓயினா உருத்துப்பேசும் மில்லகாவத்த (17,691 ம் தண்டு), மேற்படியார்
 உருத்துப்பேசும் மில்லகாவத்தை (பி.ப. ^{6,548} 17,690), வவாஅக்குறு சயிதா உருத்துப்பேசும் நாயினகொடபெத்தை
 (பி.ப. ^{6,548} 17,692), புஞ்சாஅக்குறு உபாரிசாவின் உரிமைக்காரரும் மறுபேரும் உருத்துப்பேசும் பதாவெலெகும்புற
 (பி.ப. ^{6,548} 17,692), சுதுஅக்குறு மெதோரிசாவும் மறுபேரும் உருத்துப்பேசும் பதாவெலெகும்புற, புஞ்சாஅக்குறு
 தோமிசா உருத்துப்பேசும் பதாவெலெகும்புற, பளுஅக்குறு வவுகேசா உருத்துப்பேசும் பதாவெலெகும்புற,
 புஞ்சாஅக்குறு ஓயிசா உருத்துப்பேசும் கலைக்கவத்தைதுடுவ (பி.ப. ^{6,548} 17,689), மேற்படியார் உருத்துப்பேசும்
 நாயினகொடபெத்தை (பி.ப. ^{6,548} 17,688), வலப்பிட்டிக்குடி அக்கினிஇறத்தின எதிரிசவுடைய பதாவெலெபெத்தை
 (உ.ப. 187,106), முறுகொடஅக்குறு சாதா உருத்துப்பேசும் கித்தல்காவத்தை (பி.ப. ^{3,873} C 403), மேற்படியார் உ
 ருத்துப்பேசும் நாயினகொடபெத்தை (17,677 ம் தண்டு), மேற்படியார் உருத்துப்பேசும் கித்தல்காஒவிறற்
 (பி.ப. ^{6,548} 17,676), பொலந்தஅக்குறு சிதாஞ்சியா உருத்துப்பேசும் கட்டகொல்லாவத்தை (பி.ப. ^{6,548} 17,673 ம் தண்டு),
 பொலந்தஅக்குறு அனேரிசா உருத்துப்பேசும் கித்தல்காவத்தை (பி.ப. ^{6,548} 17,672) பொலந்தஅக்குறு சிதாஞ்சியா
 உருத்துப்பேசும் வாடியவத்தை (பி.ப. ^{3,873} L 402), தொம்மாஅக்குறு எயிசா உருத்துப்பேசும் தெல்காவத்தை
 (பி.ப. ^{6,548} 17,666), புஞ்சாஅக்குறு இசாரிசா உருத்துப்பேசும் நாயினகொடபெத்தை (17,665 ம் தண்டு).

[For Tracing see page 497.]

Situation : Magala village in Wellaboda pattu.
Preliminary plan 6,548.

Lot.	Name of Land.	Extent.	
		A.	R. P.
17694	Naminagodabedda	38	3 0
17670	Do.	0	1 3
17683	Do.	0	2 25
17693	Do.	0	1 35
P.P. 3873 9535½	Do.	0	2 26
		40	3 9

Surveyor-General's Office,
Colombo, March 15, 1904.

P. D. WARREN,
Assistant Surveyor-General.

II.

Preliminary plan 6,548.

Lot.	Name of Land.	Extent.	
		A.	R. P.
17692	Naminagodabedda	0	2 29

and bounded as follows : on the north by (lot 17,694) Naminagodabedda claimed by the heirs of Punchahakuru Uparisa and others ; on the east by (lot 17,690) Millagahawatta claimed by Hewahakuru Oina. Patahawelawatta (T.P. 187,141) belonging to Hewahakuru Oina and Hewahakuru Saida and others ; on the south by Millagahaowita claimed by Hewahakuru Oina and others, Patahawelaowita belonging to Thomis Silva Warnasuriya (T.P. 187,109), Patahawelakumburuyaya claimed by the heirs of Punchahakuru Uparisa and others : on the west by Naminagodabedda (lot 17,693) claimed by the heirs of Punchahakuru Uparisa and others.

මුල් සිතියම 6,548.

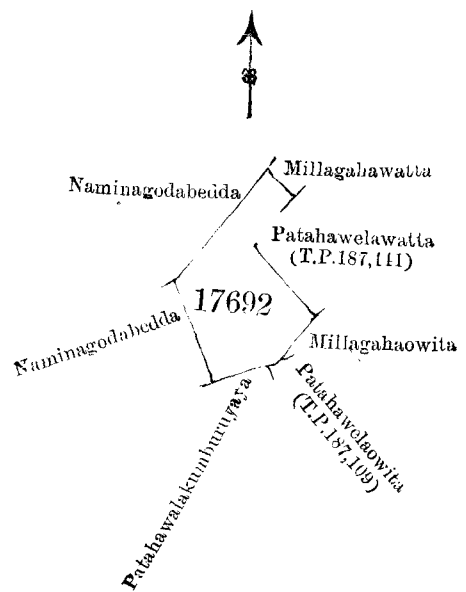
බිම්බවිවිත.	ඉඩමේ නම.	විම්බරම.
17692	නාමිනගොඩබද්ද	0 2 29

මීට මායිම්—උතුරට පුච්චාහකුරු උපාරිසාගේ උරුමකරුන්ගේ සහ නවින් අය විසින් අයිතිවැසිකම් කිසින නාමින ගොඩබද්දේ නොමිල 17,694රේ බිම්බවිවිතය; නැගෙනහිරට ගෝලාහකුරු මයිනා විසින් අයිතිවැසිකම් කිසින මිල්ලහක වන්නේ නොමිල 17,690වේ බිම්බවිවිතය, ගෝලාහකුරු මයිනා සහ ගෝලාහකුරු සයිදා සහ නවින් අයට අයිති පහස වෙලවන්නද (T.P. 187,141); දකුණට ගෝලාහකුරු මයිනා සහ නවින් අය විසින් අයිතිවැසිකම් කිසින මිල්ලහකම්විටද, තෝමස් සිල්වා වර්තසුරිට අයිති පහසාවෙලවිවිටද (T.P. 187,109), පත්චිහකුරු උපාරිසාගේ උරුමකරුන්ගේ සහ නවින් අය විසින් අයිතිවැසිකම් කිසින පහසාවලකුඹුරුයාද; බස්නාහිරට පුච්චාහකුරු උපාරිසාගේ උරුමකරුන්ගේ සහ නවින් අය විසින් අයිතිවැසිකම් කිසින නාමිනගොඩබද්දේ නොමිල (17,693) බිම්බවිවිතය.

විරාම පදම 6,548.

කාණි ත්තණ්ඩු.	කාණිගිණි පේර.	වර්ණම.
17692	නාමිනගොඩබද්ද	0 2 29

සම්බන්ධතාව : වැරදි-පුච්චාහකුරු අනුරාධ පාරිසාගේ උරුමකරුන්ගේ සහ නවින් අය විසින් අයිතිවැසිකම් කිසින නාමින ගොඩබද්දේ නොමිල 17,694රේ බිම්බවිවිතය; නැගෙනහිරට ගෝලාහකුරු මයිනා විසින් අයිතිවැසිකම් කිසින මිල්ලහක වන්නේ නොමිල 17,690වේ බිම්බවිවිතය, ගෝලාහකුරු මයිනා සහ ගෝලාහකුරු සයිදා සහ නවින් අයට අයිති පහස වෙලවන්නද (T.P. 187,141); දකුණට ගෝලාහකුරු මයිනා සහ නවින් අය විසින් අයිතිවැසිකම් කිසින මිල්ලහකම්විටද, තෝමස් සිල්වා වර්තසුරිට අයිති පහසාවෙලවිවිටද (T.P. 187,109), පත්චිහකුරු උපාරිසාගේ උරුමකරුන්ගේ සහ නවින් අය විසින් අයිතිවැසිකම් කිසින නාමිනගොඩබද්දේ නොමිල (17,693) බිම්බවිවිතය.



Scale of 4 Chains to an Inch.

Situation : Magala village in Wellaboda pattu.
Preliminary plan 6,548.

Lot.	Name of Land.	Extent. A. R. P.
17692	Naminagodabedda	0 2 29

Surveyor-General's Office,
Colombo, February 8, 1904.

P. D. WARREN,
Assistant Surveyor-General.

III.

Preliminary plan 6,548.

Lot.	Name of Land.	Extent. A. R. P.
17691	Millagahawatta	0 0 38

and bounded as follows: on the north and east by (lot 17,694), Naminagodabedda claimed by the heirs of PUNCHAHAKURU Uparisa and others; on the south by Millagahaowita claimed by Hewahakuru Oina and others; on the west by Millagahawatta claimed by Hewahakuru Oina.

මුල් සිතීම 6,548

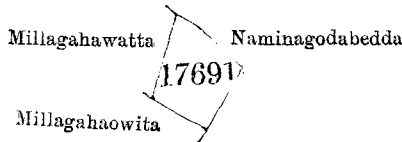
බිම්කවිටිය.	ඉඩමේ නම.	විම්නරම. අ. රු. ප.
17691	මිලිගහවත්ත	0 0 38

මෙම මාසිම—ලකුරට සහ නැගෙනහිරට පුත්ලාහකුරු උපාරිසාගේ උරුමකරුවන් සහ නවත් අය විසින් අයිතිවාසිකම් කියන නාමිකයාඩබ්ලිව්දේ නොමිමර (17,694) බිම්කවිටියද; දකුණට හේවාහකුරු මිසිනා සහ නවත් අය විසින් අයිතිවාසිකම් කියන මිලිගහවත්තද; බස්නාහිරට හේවාහකුරු මිසිනා විසින් අයිතිවාසිකම් කියන මිලිගහවත්තද.

පිරිම පදම 6,548.

කාණිත්තුණ්ඩ.	කාණි විණ් පේර.	කි. ප. ම.
17691	මිලිගහවත්ත	0 0 38

எல்லைகளாவன : வடக்குப் பிறக்கும்-புஞ்சா அக்குறு உபாரிசாவின் உரிமைக்காரரும் மறுபேரும் உருச் சூப்பேசும் நாமினகொடபெத்தை (17,694 ந் துண்டு); தெற்கு-ஹவா அக்குறு ஓயினாவும் மறுபேரும் உருத்துப் பேசும் மில்லகாவத்தம்; மேற்கு-ஹவா அக்குறு ஓயினாவும் உருத்துப்பேசும் மில்லகாவத்தம்.



Scale of 4 Chains to an Inch.

Situation : Magala village in Wellaboda pattu.
Preliminary plan 6,548.

Lot.	Name of Land.	Extent. A. R. P.
17691	Millagahawatta	0 0 38

Surveyor-General's Office,
Colombo, February 8, 1904.

P. D. WARREN,
Assistant Surveyor-General.

IV.

Preliminary plan 6,548.

Lot.	Name of Land.	Extent. A. R. P.
17688	Naminagodabedda	0 1 13

and bounded as follows : on the north, east, and south by (lot 17,694), Naminagodabedda claimed by the heirs of PUNCHAHAKURU Uparisa and others; on the west by (lot 17,689) Galalangawattatuduwa claimed by PUNCHAHAKURU Oina (T.P. 164,714), Patahavelagalalangawatta belonging to PUNCHAHAKURU Oina.

මුල් සිතීම 6,548.

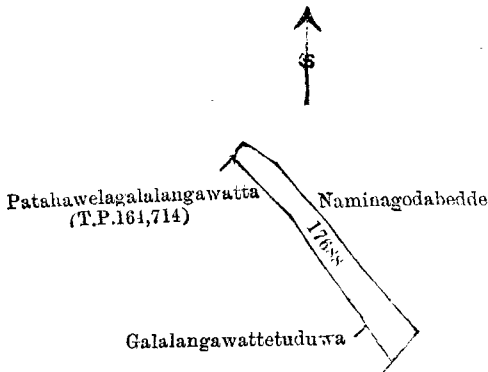
බිම්කවිටිය.	ඉඩමේ නම.	විම්නරම. අ. රු. ප.
17688	නාමිකයාඩබ්ලිව්දේ	0 1 13

මෙම මාසිම—ලකුරට නැගෙනහිරට සහ දකුණට පුත්ලාහකුරු උපාරිසාගේ උරුමකරුවන් සහ නවත් අය විසින් අයිතිවාසිකම් කියන නාමිකයාඩබ්ලිව්දේ නොමිමර (17,694) බිම්කවිටියද; බස්නාහිරට පුත්ලාහකුරු මිසිනා සහ නවත් අය විසින් අයිතිවාසිකම් කියන ගලලාංගවත්තකුඩුවද, පුත්ලාහකුරු මිසිනා විසින් පහාබෙලගලලවත්තද (T.P. 164,714).

பிரதம படம் 6,548.

காணித்துண்டு.	காணியின் பேர்.	விசாலம்.
17688	நாமினகொடபத்தை	ச. டா. பே. 0 1 13

எல்லைகளாவன: வடக்கும் கிழக்கும் தெற்கும்-புஞ்சா அக்குறு உபாரிசாவின் உரிமைக்காரரும் மறுபேரும் உருத்துப்பேசும் நாமினகொடபத்தை (17,694 ன் துண்டு); மேற்கு-புஞ்சா அக்குறு ஒயிசா உருத்துப்பேசும் கலைக்கவத்தை தடுவ (17,689 ம் துண்டு), புஞ்சா அக்குறு ஒயிசாவுடைய பதாவெலகலைக்கவத்தை (உ. ப. 164,714).



Scale of 4 Chains to an Inch.

Situation : Magala village in Wellaboda pattu.

Preliminary plan 6,548.

Lot.	Name of Land.	Extent.
17688	Naminagodabedda	A. R. P. 0 1 13

Surveyor-General's Office,
Colombo, February 8, 1904.

P. D. WARREN,
Assistant Surveyor-General.

V.

Preliminary plan 6,548.

Lot.	Name of Land.	Extent.
17687	Delgahawatta	A. R. P. 0 1 24

and bounded as follows : on the north by (lot 17,694) Naminagodabedda claimed by the heirs of Punchahakuru Uparisa and others, Panudangahawatta claimed by Kaluwahakuru Indoris ; on the east by Delgahawatta-addaraowita claimed by Pattiniahakuru Saiya and Delgahawatta (T.P. 190,369) belonging to ditto ; on the south by a footpath, (lot 17,694) Naminagodabedda claimed by the heirs of Punchahakuru Uparisa and others ; on the west by lot (17,694) Naminagodabedda claimed by the heirs of Punchahakuru Uparisa and others.

இரண்டாம் திட்டம் 6,548.

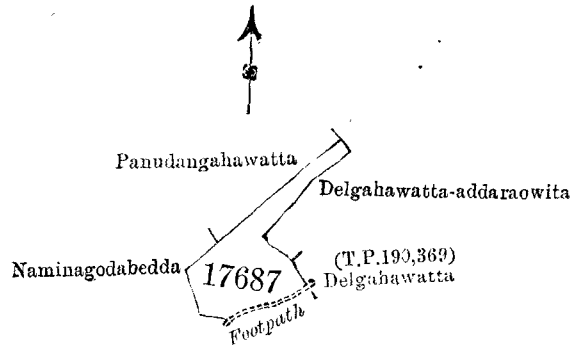
நிலைப்பெயர்.	ஓய்வின் பெயர்.	விசாலம்.
17687	டெல்காவத்தை	ச. டா. பே. 0 1 24

மேற்கு-புஞ்சா அக்குறு உபாரிசாவின் உரிமைக்காரரும் மறுபேரும் உருத்துப்பேசும் நாமினகொடபத்தை (17,694 ன் துண்டு), களுவா அக்குறு இத்தோரிசா உருத்துப்பேசும் பறுதங்காவத்தை ; கிழக்கு-பத்தினி அக்குறு கையா உருத்துப்பேசும் தெல்காவத்தை அத்தமலுவிற்ற, மேற்படிவாருடைய தெல்காவத்தை (உ.ப. 190,369) ; தெற்கு-ஓற்றையடிப்பாமை, புஞ்சா அக்குறு உபாரிசாவின் உரிமைக்காரரும் மறுபேரும் உருத்துப்பேசும் நாமினகொடபத்தை (17,694 ன் துண்டு) ; மேற்கு-புஞ்சா அக்குறு உபாரிசாவின் உரிமைக்காரரும் மறுபேரும் உருத்துப்பேசும் நாமினகொடபத்தை (17,694 ன் துண்டு).

பிரதம படம் 6,548.

காணித்துண்டு.	காணியின் பேர்.	விசாலம்.
17687	தெல்காவத்தை	ச. டா. பே. 0 1 24

எல்லைகளாவன : வடக்கு-புஞ்சா அக்குறு உபாரிசாவின் உரிமைக்காரரும் மறுபேரும் உருத்துப்பேசும் நாமினகொடபத்தை (17,694 ன் துண்டு), களுவா அக்குறு இத்தோரிசா உருத்துப்பேசும் பறுதங்காவத்தை ; கிழக்கு-பத்தினி அக்குறு கையா உருத்துப்பேசும் தெல்காவத்தை அத்தமலுவிற்ற, மேற்படிவாருடைய தெல்காவத்தை (உ.ப. 190,369) ; தெற்கு-ஓற்றையடிப்பாமை, புஞ்சா அக்குறு உபாரிசாவின் உரிமைக்காரரும் மறுபேரும் உருத்துப்பேசும் நாமினகொடபத்தை (17,694 ன் துண்டு) ; மேற்கு-புஞ்சா அக்குறு உபாரிசாவின் உரிமைக்காரரும் மறுபேரும் உருத்துப்பேசும் நாமினகொடபத்தை (17,694 ன் துண்டு).



Scale of 4 Chains to an Inch.

Situation : Magala village in Wellaboda pattu.

Preliminary plan 6,548.

Lot.	Name of Land.	Extent. A. R. P.
17687	Delgahawatta	0 1 24

Surveyor-General's Office,
Colombo, February 8, 1904.

P. D. WARREN,
Assistant Surveyor-General.

VI.

Preliminary plan 6,548.

Lot.	Name of Land.	Extent. A. R. P.
17684	Naminagodabedda	0 3 6

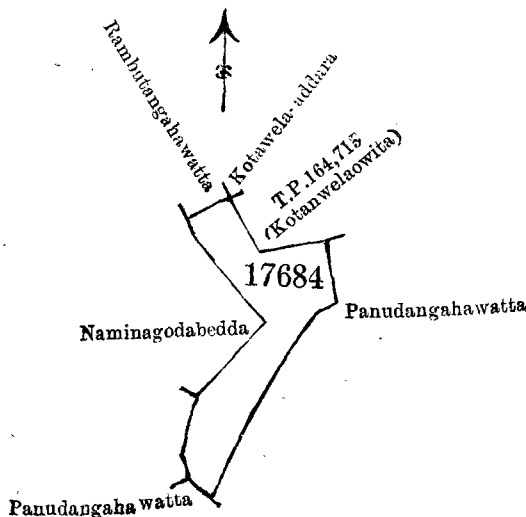
and bounded as follows : on the north by (lot 17,682) Rambutangahawatta claimed by Sudhakuru Janisa, Kotawela-addara Rambutangahawatta claimed by ditto, Kotawelaowita belonging to Pattinihakuruge Anorisa (T.P. 164,715) ; on the east by (lot 17,685) Panudangahawatta claimed by Pattinihakuruge Saiya ; on the south by Panudangahawatta claimed by Kaluwahakuru Indoris ; on the west by Naminagodadedda (lots 17,694 and 17,683) claimed by the heirs of Punchahakuru Uparisa and others.

බිම්බවිවිස.	මුළු හිසියම 6,548.	බිම්බරම.
17684	නාමිනගොඩබද්ද	0 3 6

මෙම මායිම්—උතුරට පුදුකකුරු ජාතික විසින් අයිතිවාසිකම් කියන රඹුටන්ගහවත්තේ කොමර (17,682) බිම්බවිවිසද, එම අස විසින් අයිතිවාසිකම් කියන කොටුවෙලුඅදර රඹුටන්ගහවත්තද, පන්නිනිකකුරුගේ අනෝරිසාට අයිති කොටුවෙලුබිවිස (T.P. 164,715) ; නැගෙනහිරට පන්නිනිකකුරුගේ සයියා විසින් අයිතිවාසිකම් කියන පහුදන්ගහවත්තේ කොමර (17,685) බිම්බවිවිසද ; දකුණට කවුළුකකුරු ඉන්දෝරිස් විසින් අයිතිවාසිකම් කියන පහුදන්ගහවත්තද ; බස්නාහිරට කොමර (17,694 සහ 17,683) බිම්බවිවිස, පුත්තලකුරු උපාරිසාගේ උරුමන්කාරයින් සහ තවත් අස විසින් අයිතිවාසිකම් කියන නාමිනගොඩබද්දද.

காணித்துண்டு.	பிரதம படம் 6,548.	விசாலம்.
17684	நாமினகொடபெத்தை	0 3 6

எங்கைகளாவன, வடக்கு-கடவுக்குறுசானிசா உருத்துப்பேசும் இறம்புட்டங்காவத்தை (17,682) ன் காணித்துண்டு, மேற்படியார் உருத்துப்பேசும் கொட்டவேலு அத்தற இறம்புட்டங்காவத்தை, பத்தினி அக்குறுகே அனோரிசா உடைய கொட்டவேலு ஒவிற (உ.ப. 164,715) ; கிழக்கு-பத்தினி அக்குறுகே சையா உருத்துப்பேசும் பஹுதங்காவத்தை (17,685) ன் துண்டு ; தெற்கு-களுவா அக்குறு இந்தோரிஸ் உருத்துப்பேசும் பஹுதங்காவத்தை ; மேற்கு-புளுசா அக்குறு உபாரிசாவின் உரிமைக்காரரும் மறுபேரும் உருத்துப்பேசும் நாமினகொடபெத்தை (17,694, 17,683) ம் இலக்கங்களிட்ட காணித்துண்டுகள்.



Scale of 4 Chains to an Inch.

Situation : Magala village in Wellaboda pattu.
Preliminary plan 6,548.

Lot.	Name of Land.	Extent. A. R. P.
17684 ...	Naminagodabedda ...	0 3 6

Surveyor-General's Office,
Colombo, February 8, 1904.

P. D. WARREN,
Assistant Surveyor-General.

VII.

Preliminary plan 6,548.

Lot.	Name of Land.	Extent. A. R. P.
17680 ...	Ambagahawatta ...	0 1 25

and bounded as follows : on the north by Ambagahawatta (lot 17,679) claimed by Thommehakuru Mananchiya, Ankendagahawatta claimed by Hewahakuru Sena ; on the east by Naminagodabedda (lot 17,683) claimed by the heirs of Punchahakuru Uparisa and others ; on the south and west by (lot 17,694) Naminagodabedda claimed by the heirs of Punchahakuru Uparisa and others.

මුළු සීතියම 6,548.

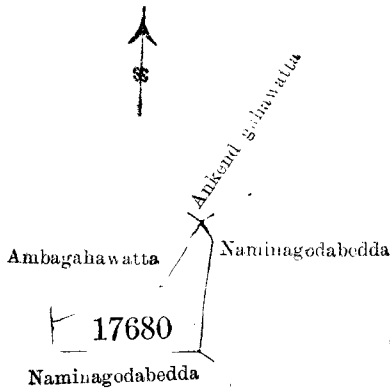
බිම්බකවිවිත.	ඉඩමේ නම.	විම්බරම. අ. රු. ප.
17680 ...	අම්බහාවත්ත ...	0 1 25

මේ මාසිලි—උතුරට නොමිණිකකුරු මනන්වියා විසින් අයිතිවාසිකම් කියන අමතකවත්තේ නොමිමර (17,679) මි කවිවිතද, හේවාකකුරු සේනා විසින් අයිතිවාසිකම් කියන අන්තෙත්තකවත්තද; නැගෙනහිරට පත්වාකකුරු උපා සාගේ උරුමක්කාරයින් සහ නවත් අය විසින් අයිතිවාසිකම් කියන නාමිතගොඩබද්දේ නොමිමර (17,683) බිම්බකවිවි තද; දකුණට සහ බස්නාහිරට පත්වාකකුරු උපාරිසාගේ උරුමක්කාරයින් සහ නවත් අය විසින් අයිතිවාසිකම් කියන නාමිතගොඩබද්දේ නොමිමර (17,694) බිම්බකවිවිතද.

වීරතම ප. ප. 6,548.

කාணிත්තණ්ඩු.	කාණිවිත්ත පේර.	විසාසම. අ. රු. ප.
17680 ...	අම්පකාවත්ත ...	0 1 25

අම්බහාවත්ත, වැට්ටු-දොරාමමෙයුරු මානාභුසිරිසා උතුරුපසට අම්පකාවත්ත (17,679) ක් කාණිත්තණ්ඩු), හේවාකකුරු සේනා උතුරුපසට අම්පකාවත්ත; සිමුණ-පුරුසා අක්රම උපාරි සාගේ උරුමක්කාරයින් සහ නවත් අය විසින් අයිතිවාසිකම් කියන නාමිතගොඩබද්දේ නොමිමර (17,683) ක් කාණිත්තණ්ඩු); දකුණට සහ බස්නාහිරට පත්වාකකුරු උපාරිසාගේ උරුමක්කාරයින් සහ නවත් අය විසින් අයිතිවාසිකම් කියන නාමිතගොඩබද්දේ නොමිමර (17,694) ක් කාණිත්තණ්ඩු).



Scale of 4 Chains to an Inch.

Situation : Magala village in Wellaboda pattu.
Preliminary plan 6,548.

Lot.	Name of Land.	Extent. A. R. P.
17680 ...	Ambagahawatta ...	0 1 25

Surveyor-General's Office,
Colombo, February 8, 1904.

P. D. WARREN,
Assistant Surveyor-General.

VIII.

Preliminary plan 6,548.

Lot.	Name of Land.	Extent. A. R. P.
17677 ...	Naminagodabedda ...	0 0 22

and bounded as follows : on the north by Kitulgahaowita (lot 17,676) claimed by Munugodahakuru Sada (lot 17,694) Naminagodabedda claimed by the heirs of Punchahakuru Uparisa and others ; on the east and south by (lot 17,694) Naminagodabedda claimed by the heirs of Punchahakuru Uparisa and others ; on the west by Kitulgahawatta claimed by Munugodahakuru Sada.

මුළු සීතියම් 6,548.

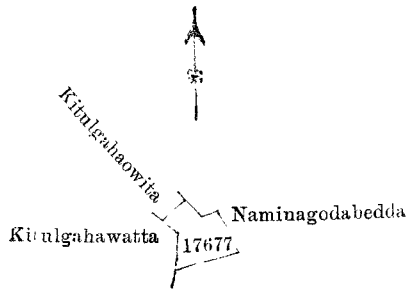
බිම්බවිසය.	ඉඩමේ නම.	බිම්බරම.
17677 ...	නාමිනගොඩබද්ද ...	අ. රු. ප. 0 0 22

මීට මාසිම—උතුරට මුහුගොඩකකුරු සාදා විසින් අසිතිවාසිකම් කිසක කිතුල්ගහමිවිටේ නොමිමර (17,676) බිම්බවිසයද, පුත්තලකකුරු උපාරිසාගේ උරුමක්කාරසින් සහ නවත් අය විසින් අසිතිවාසිකම් කිසක නාමිනගොඩබද්දේ නොමිමර (17,694) බිම්බවිසයද; නැගෙනහිරට සහ දකුණට පුත්තලකකුරු උපාරිසාගේ උරුමක්කාරසින් සහ නවත් අය විසින් අසිතිවාසිකම් කිසක නාමිනගොඩබද්දේ නොමිමර (17,694) බිම්බවිසයද; බස්නාහිරට මුහුගොඩකකුරු සාදා විසින් අසිතිවාසිකම් කිසක කිතුල්ගහමිවිටේ.

පිරිසම පදම 6,548.

කාණිත්තණ්ඩි.	කාණියින් පේර.	විසාසම.
17677 ...	රාමිනකොටපෙත්තේ ...	අ. රු. ප. 0 0 22

ඒමාසකභවන, වැට්ඳු-මුහුකොටපෙත්තේ සාදා නැගෙනහිරට මුහුගොඩකකුරු සාදා විසින් අසිතිවාසිකම් කිසක කිතුල්ගහමිවිටේ (17,676) ක් කාණිත්තණ්ඩි, පුත්තලකකුරු උපාරිසාගේ උරුමක්කාරසින් සහ නවත් අය විසින් අසිතිවාසිකම් කිසක නාමිනගොඩබද්දේ නොමිමර (17,694) ක් කාණිත්තණ්ඩි; කිතුල්ගහමිවිටේ-පුත්තලකකුරු උපාරිසාගේ උරුමක්කාරසින් සහ නවත් අය විසින් අසිතිවාසිකම් කිසක කිතුල්ගහමිවිටේ (17,677) ක් කාණිත්තණ්ඩි; මෙරු-මුහුකොටපෙත්තේ සාදා විසින් අසිතිවාසිකම් කිසක කිතුල්ගහමිවිටේ.



Scale of 4 Chains to an Inch.
Situation : Magala village in Wellaboda pattu.
Preliminary plan 6,548.

Lot.	Name of Land.	Extent.
17677 ...	Naminagodabedda ...	A. R. P. 0 0 22
Surveyor-General's Office, Colombo, February 8, 1904.		P. D. WARREN, Assistant Surveyor-General.

IX.
Preliminary plan 6,548.

Lot.	Name of Land.	Extent.
17,676 ...	Kitulgahaowita ...	A. R. P. 0 0 33

and bounded as follows : on the north by Ketakellagahawatta claimed by Bolandahakuru Sidanchia ; on the east by (lot 17,694) Naminagodabedda claimed by the heirs of Punchahakuru Uparisa and others ; on the south by Naminagodabedda claimed by Munugodahakuru Sada (lot 17,677) ; on the west by Kitulgahawatta claimed by Munugodahakuru Sada and Kitulgahaowita claimed by ditto.

මුළු සීතියම් 6,548.

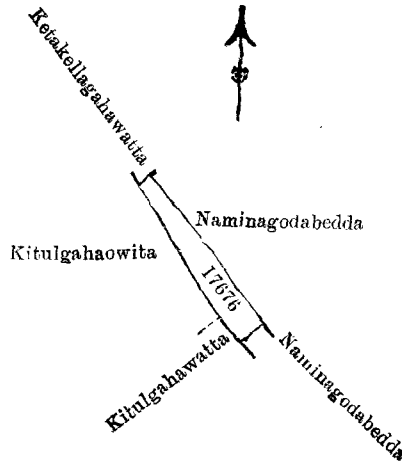
බිම්බවිසය.	ඉඩමේ නම.	බිම්බරම.
17676 ...	කිතුල්ගහමිවිටේ ...	අ. රු. ප. 0 0 33

මීට මාසිම—උතුරට බොලොකකුරු සිදත්තලකකුරු විසින් අසිතිවාසිකම් කිසක කිතුල්ගහමිවිටේ; නැගෙනහිරට පුත්තලකකුරු උපාරිසාගේ උරුමක්කාරසින් සහ නවත් අය විසින් අසිතිවාසිකම් කිසක නාමිනගොඩබද්දේ නොමිමර 17,694 බිම්බවිසයද; දකුණට මුහුගොඩකකුරු සාදා විසින් අසිතිවාසිකම් කිසක නාමිනගොඩබද්දේ නොමිමර 17,677 බිම්බවිසයද; බස්නාහිරට මුහුගොඩකකුරු සාදා විසින් අසිතිවාසිකම් කිසක කිතුල්ගහමිවිටේ, එම අය විසින් අසිතිවාසිකම් කිසක කිතුල්ගහමිවිටේ.

පිරිසම පදම 6,548.

කාණිත්තණ්ඩි.	කාණියින් පේර.	විසාසම.
17676 ...	කිතුල්ගහමිවිටේ ...	අ. රු. ප. 0 0 33

ඒමාසකභවන, වැට්ඳු-බොලොකකුරු සිදත්තලකකුරු විසින් අසිතිවාසිකම් කිසක කිතුල්ගහමිවිටේ (17,676) ක් කාණිත්තණ්ඩි; කිතුල්ගහමිවිටේ-පුත්තලකකුරු උපාරිසාගේ උරුමක්කාරසින් සහ නවත් අය විසින් අසිතිවාසිකම් කිසක නාමිනගොඩබද්දේ නොමිමර (17,694) ක් කාණිත්තණ්ඩි; මෙරු-මුහුකොටපෙත්තේ සාදා විසින් අසිතිවාසිකම් කිසක කිතුල්ගහමිවිටේ (17,677) ක් කාණිත්තණ්ඩි; මෙරු-මුහුකොටපෙත්තේ සාදා විසින් අසිතිවාසිකම් කිසක කිතුල්ගහමිවිටේ.



Scale of 4 Chains to an Inch.
 Situation : Magala village in Wellabada pattu.
 Preliminary plan 6,548.

Lot.	Name of Land.	Extent. A. R. P.
17676	Kitulgahaowita	0 0 33

P. D. WARREN,
Assistant Surveyor-General.

X.

Preliminary plan 6,548.

Lot.	Name of Land.	Extent. A. R. P.
17675	Hedawakagahawatta	0 2 18

and bounded as follows : on the north by Naminagodawatta (T.P. 187,259) belonging to Punchahakuru Agito, Kotawela-addarawatta (T.P. 187,139) belonging to Hewahakuru Nikorisa ; on the east by Godaparagahawatta belonging to Tomme-hakuru Emisa, (T.P. 187,137) Naminagodabedda claimed by the heirs of Punchahakuru Uparisa and others ; on the south and west by (lot 17,694) Naminagodabedda claimed by the heirs of Punchahakuru Uparisa and others ;

ප්ලාන් සිතියම 6,548.

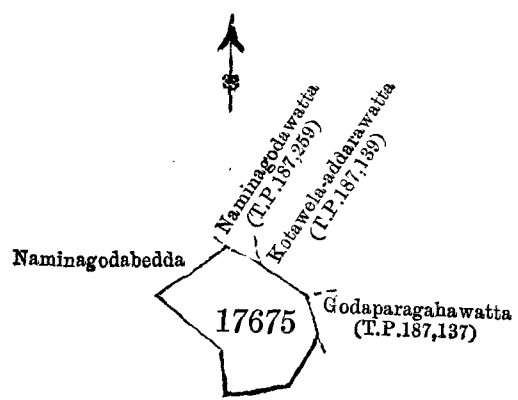
බිම්බවලිපි.	ඉඩමේ නම.	විම්සරම. අ. රු. ප.
17675	හැඩවකගහවත්ත	0 2 18

මේ මාසිම—උතුරට පුත්ලමකුරු අතිනෝට අසිති නාමිකයොව්වන්තද (T.P. 187,259), හේලාකුරු නිකෝරිසාට අසිති කොට්ටෙලදද්දරවන්තද (T.P. 187,139); කැණෙනොරව නොමිමේකකුරු මමිසාට අසිති ගොවිපරතවන්තද (T.P. 187,137), පුත්ලමකුරු උපාරිසාගේ උරුමක්කාරසින් සහ නවන් අග විසින් අසිතිමාසිකම් කිසක නාමිකයොව් වැද්දද; දකුණට සහ බස්නානොරව පුත්ලමකුරු උපාරිසාගේ උරුමක්කාරසින් සහ නවන් අග විසින් අසිතිමාසිකම් කිසක නාමිකයොව්වැද්දේ නොමිමර 17,694 බිම්බවලිපි.

විෂය පදය 6,548.

කාණිඨ තුණ්ඹ.	කාණිඨයේ පේර.	විෂයය. අ. රු. ප.
17675	හැඩවකගහවත්ත	0 2 18

ආරම්භකරාගන, වැට්ටු-පුණ්ණ අක්කුතු අසිතිතොව්වන්තද (T.P. 187,259), හේලාකුරු නිකෝරිසාගේ කොට්ටෙලදද්දරවන්තද (T.P. 187,139); කැණෙනොරව නොමිමේකකුරු මමිසාට අසිති ගොවිපරතවන්තද (T.P. 187,137), පුත්ලමකුරු උපාරිසාගේ උරුමක්කාරසින් සහ නවන් අග විසින් අසිතිමාසිකම් කිසක නාමිකයොව් වැද්දද; දකුණට සහ බස්නානොරව පුත්ලමකුරු උපාරිසාගේ උරුමක්කාරසින් සහ නවන් අග විසින් අසිතිමාසිකම් කිසක නාමිකයොව්වැද්දේ නොමිමර 17,694 බිම්බවලිපි.



Scale of 4 Chains to an Inch.

Situation : Magala village in Wellaboda pattu.
Preliminary plan 6,548.

Lot.	Name of Land.	Extent. A. R. P.
17675 ...	Hedawakagahawatta ...	0 2 18

Surveyor-General's Office,
Colombo, February 8, 1904.

P. D. WARREN,
Assistant Surveyor-General.

XI.

Preliminary plan 6,548.

Lot.	Name of Land.	Extent. A. R. P.
17672 ...	Kitulgahawatta ...	0 2 5

and bounded as follows : on the north and east by (lot 17,694) Naminagodabedda claimed by the heirs of Punchahakuru Uparisa and others ; on the south by (lots 17,673 and 17,674) Ketakelagahawatta claimed by Bolandahakuru Sidanchiya ; on the west by Wadiywatta claimed by Bolandahakuru Sidanchiya and by (lot 17,694) Naminagodabedda claimed by the heirs of Punchahakuru Uparisa and others.

මුළු සිතියම 6,548.

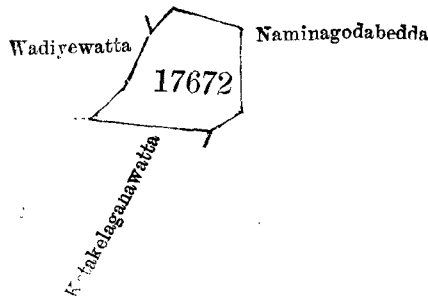
බිම්බවිවිස.	ඉඩමේ නම.	ඵමතරම. අ. රු. ප.
17672 ...	කිතුල්ගහවත්ත ...	0 2 5

මෙම මාසිම්—ලඳුරට සහ නැගෙනහිරට පුත්තලකුරු ලපාරිසාගේ ලුරුමකාරයින් සහ තවත් අය විසින් අසිතිවාසිකම් කිරින නම්කයොඩ්ඩිද්දේ නොමිමර 17,694 බිම්බවිවිසද ; දකුණට බොලන්දකුරු සිදන්චියා විසින් අසිතිවාසිකම් කිරින කැටකුලාහවත්තේ නොමිමර 17,673 සහ 17674 බිම්බවිවිසද ; බස්නාලුව බොලන්දකුරු සිදන්චියා විසින් අසිතිවාසිකම් කිරින වාඩියෙවත්ත සහ පුත්තලකුරු ලපාරිසාගේ ලුරුමකාරයින් සහ තවත් අය විසින් අසිතිවාසිකම් කිරින නම්කයොඩ්ඩිද්දේ නොමිමර 17,694 බිම්බවිවිසද.

பிரதம படம் 6,548.

காணித்துண்டு.	காணியின் பேர்.	விசாலம். அ. ரு. ப.
17672 ...	கித்துல்காவத்தை ...	0 2 5

எல்லைகளாவன, வடக்குந் கிழக்குந்-புஞ்சா அக்குறு உபாரிசாவின் உரிமைக்காரரும் மறபேரும் உருத்தப்பேசும் நாமின்கொடபெத்தை (17,694 ம் காணித்துண்டு) ; தெற்கு-பொலந்த அக்குறு சிதாஞ்சியா உருத்தப்பேசும் கெற்றகாலகாவத்தை (17,673 ம் 17,674 ம் காணித்துண்டுகள்) ; மேற்கு-பொலந்த அக்குறு சிதாஞ்சியா உருத்தப்பேசும் வாடியவத்தை, புஞ்சாஅக்குறு உபாரிசாவின் உரிமைக்காரரும் மறபேரும் உருத்தப்பேசும் நாமின்கொடபெத்தை (17,694 ம் காணித்துண்டு).



Scale of 4 Chains to an Inch.

Situation : Magala village in Wellaboda pattu.
Preliminary plan 6,548.

Lot.	Name of Land.	Extent. A. R. P.
17672 ...	Kitulgahawatta ...	0 2 5

Surveyor-General's Office,
Colombo, February 8, 1904.

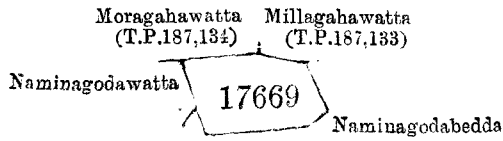
P. D. WARREN,
Assistant Surveyor-General.

XII.

Preliminary plan 6,548.

Lot.	Name of Land.	Extent. A. R. P.
17673 ...	Ketakellagahawatta ...	0 1 32

and bounded as follows : on the north by (lot 17,672) Kitulgahawatta claimed by Bolandahakuru Aronisa ; on the east by (lot 17,694) Naminagodabedda claimed by the heirs of Punchahakuru Uparisa and others ; on the south and west by Ketakellagahawatta claimed by Bolandahakuru Sidanchiya,



Scale of 4 Chains to an Inch.

Situation : Magala village in Wellaboda pattu.
Preliminary plan 6,548.

Lot.	Name of Land.	Extent. A. R. P.
17669	Delgahawatta	0 1 8

Surveyor-General's Office,
Colombo, February 8, 1904.

P. D. WARREN,
Assistant Surveyor-General.

XIV.

Preliminary plan 6,548.

Lot.	Name of Land.	Extent. A. R. P.
17665	Naminagodabedda	0 1 38

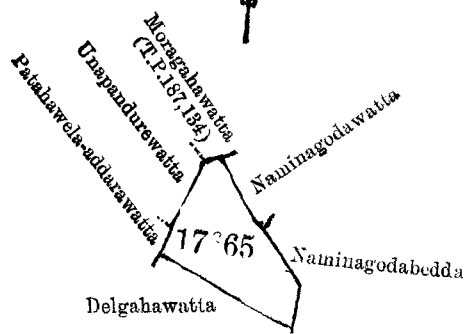
and bounded as follows : on the north by (T.P. 187,134) Moragahawatta belonging to Punchahakuru Sinna and others ; on the east by (lot P.P. 6,548, 17,663) Naminagodawatta claimed by Punchahakuru Emisa, (lot 6,548, 17,694) Naminagodabedda claimed by the heirs of Punchahakuru Uparisa and others ; on the south by Delgahawatta claimed by Tommahakuru Emisa ; on the west by (P.P. 3,873, Q 401) Patahawela-addarawatta claimed by Tommahakuru Sedo, (P.P. 3,873, Q 401) Unapandurewatta claimed by ditto.

බිම්බවිවිස.	මුල් සිතියම 6,548.	බිම්බරම.
17665	නාමිනගොඩබද්ද	අ. ර. ප.
...	...	0 1 38

මෙම මාසිම—උතුරට පුත්තලාකුරු සිංඤ්ච සහ නවත් අයට අයිති මොරගහවත්තද (T.P. 187,134); නැගෙනහිරට පුත්තලාකුරු එම්සා විසින් අයිතිවාසිකම් කිසන නාමිනගොඩවත්තේ (P.P. 6,548, 17,663) බිම්බවිවිසද, පුත්තලාකුරු උපාරිසා ගේ උරුමකරුවන්ට සහ නවත් අයට අයිති නාමිනගොඩබද්දේද නොමිමර (6,548, 17,694) බිම්බවිවිසද; දකුණට නොමිම කුරු එම්සා විසින් අයිතිවාසිකම් කිසන දෙල්ගහවත්තද; බස්නාහිරට නොමිමාකුරු සෙඳෙ විසින් අයිතිවාසිකම් කිසන පනතවෙලඳ්දරවත්තද (P.P. 3,873, Q 401); එම අය විසින් අයිතිවාසිකම් කිසන උනපදුරේවත්තද (P.P. 3,873, Q 401).

காணத்தண்டி.	பிரதம படம் 6,548.	வீசாலம்.
17665	நாயினகொடபெத்தை	அ. ர. ப.
...	...	0 1 38

எல்லைகளாவன : வடக்கு-புஞ்சா அக்குறு சிஞ்சாவுக்கும் மறுபேருக்குமுடைய மொறகாவத்தை (உ.ப. 187,134); கிழக்கு-புஞ்சா அக்குறு எமிசா உருத்தப்பேசும் நாயினகொடவத்தை (பி.ப. 6,548, 17,663) ன் தண்டி), புஞ்சா அக்குறு உபாரிசாவின் உரிமைக்காரரும் மறுபேரும் உருத்தப்பேசும் நாயினகொடபெத்தை (6,548, 17,694) ன் தண்டி); தெற்கு-தொம்மா அக்குறு எமிசா உருத்தப்பேசும் தெல்காவத்தை ; மேற்கு-தொம்மா அக்குறு சேதோ உருத்தப்பேசும் பதாவெலஅத்தறவத்தை (பி.ப. 3,873, Q 401), மேற்படியார் உருத்தப்பேசும் உள பந்துறவத்தை (பி.ப. 3,873, Q 401).



Scale of 4 Chains to an Inch.

