



Ceylon Government Gazette

Published by Authority.

No. 5,828—FRIDAY, JANUARY 17, 1902.

PART I.—General: Minutes, Proclamations, Appointments,
and General Government Notifications.

PART II.—Legal and Judicial.

PART III.—Provincial Administration.

PART IV.—Marine and Mercantile

PART V.—Municipal and Local.

Separate paging is given to each Part in order that it may be filed separately.

Part III. — Provincial Administration.

	PAGE		PAGE
Land Sales :—		Land Acquisition Notices	... 152
Western Province	... 111	Land Resumption Notices	... —
Central Province	... 116	Notices under Ordinance No. 1 of 1897	... <i>Suppl & 153</i>
Northern Province	... 117	Abstracts of Season Reports	... —
Southern Province	... 119	Notices under "The Forest Ordinance"	... —
Eastern Province	... 129	Sales of Arrack, Opium, and Toll Rents	... 164
North-Western Province	... 134	Miscellaneous Provincial and District Notices:—	
North-Central Province	... 187	Sales of Salt and Timber	... 165
Province of Uva	... —	Notifications of Close Season, Infected Areas, &c.	... —
Province of Sabaragamuwa	... 146	Specifications under "The Irrigation Ordinance"	... —

LAND SALES IN THE WESTERN PROVINCE.

No. 1,275, W. P.

Colonial Secretary's Office,
Colombo, January 11, 1902.

ON Tuesday, February 25, 1902, at 12 noon, the Hon. the Government Agent for the Western Province will put up for sale or settlement, at his office in Colombo, the under-mentioned portions of Crown Land, on the terms authorized by Government.

Preliminary plan 11,009. Situation—Meda pattu of Howagam korale.
Village—Dampe.

Lot.	Name of Land.	Name of Claimant.	Description.	Extent. A. B. P.	Upset Price
					per Acre. Rs.
10354	Kahatagahawatta	D. James Naide	Garden	5 2 8	40
10355	Do.	Crown	Jungle	1 0 7	50
10356	Millagabalanda	do.	do.	31 3 26	50
10358	Kahatagahalanda	do.	Reservation for footpath	2 0 18	—
10359	Kabowillagalalanda	do.	Jungle	11 2 33	50
10361	Kahatagabalanda	do.	do.	38 0 10	50
10362	Do.	do.	do.	1 2 21	50
10363	Kahatagabalandawatta	M. S. H. Abdul Ally	Encroachment	1 3 29	75
10364	Do.	do.	do.	0 1 17	75
10365	Do.	do.	do.	3 2 12	75
10366	Kahatagabalanda	Crown	Reservation	5 2 15	—

Lot.	Name of Land.	Name of Claimant.	Description.	Extent. A. R. P.	Upset Price per Acre. Rs.
10367	Nilawalangalalandawatta	Village—Horagala. M. S. H. Abdul Ally	Encroachment	1 0 3	75
O 804	Horagalakumburakanatta	Village—Dampe. H. Adotchi Fernando	Threshing floor	0 0 9	20
10368	Dikhenalanda	Crown	Jungle	36 2 29	50
10369	Kitulgahawattahena	do.	do.	3 1 29	25
10371	Do.	do.	do.	5 0 10	50
10373	Kahatagahawatta	B. Brampi Appu	Garden	2 3 25	50
10375	Dikhenalanda	Crown	Reservation for road	0 0 38	—
10377	Do.	do.	do.	0 0 20	—

Further information respecting these lands may be obtained from the Surveyor-General, and respecting the conditions of sale from the Hon. the Government Agent, Western Province.

By His Excellency's command,

E. F. IM THURN,
Colonial Secretary.

No. 1,275, W. P.

වම් 1902 ක්වු ජනවාරි මස 11 වෙනි දින කොළඹ

මහාසමුදායකාරිස්ථානයකට කන්කොටුවේදී.

සමාජික ජනයා වෙත වංශාධිපති ආණ්ඩුවේ ඒජන්ත උපකාරකයන්ගේ විසින් මෙහි පහත සඳහන්වන ආණ්ඩුව සහ තනි ඉඩම් ආණ්ඩුවේ නියෝගවලට ප්‍රකාරයට වම් 1902 ක්වු ජනවාරි මස 25 වෙනි දිනට අගතරුවාද දවල් 12ට කොළඹ කවිවෙර්සේදී වෙහෙදසිකර විකුණනුට නොහොත් නිවැරදි කර දෙනුට ගෙදෙනවා දැ.

සිතියම 11,009. පිස්ට්—සෙවංගම්කෝරලේ මැදපත්තුව. ගම—දම්පේ. අක්කර මහත. ගක මිල.

නො.	ඉඩමේ නම.	අයිතිකම් නියෝජකයා.	අන්දම.	අ. ර. ප.	රු.
10354	කහවගහවත්ත	ද. ජේම්ස් හයිදේ	වගාව	5 2 8	40
10355	එම	ආණ්ඩුව	කැලේ	1 0 7	50
10356	මිල්ලගහලන්ද	එම	එම	31 3 26	50
10358	කහවගහලන්ද	එම	තහනම් ඉඩම	2 0 13	—
10359	කබෝමිලගලන්ද	එම	කැලේ	11 2 33	50
10361	කහවගහලන්ද	එම	එම	38 0 10	50
10362	එම	එම	එම	1 2 21	50
10363	කහවගහලන්දේවත්ත	ම. ස. ග. අමිදුල් ආලී	වැසිපුර අල්ලාගත් ඉඩම	1 3 29	75
10364	එම	එම	එම	0 1 17	75
10365	එම	එම	එම	3 2 12	75
10366	කහවගහලන්ද	ආණ්ඩුව	තහනම් ඉඩම	5 2 15	—
10367	කිරිවලන්ගලන්දේ වත්ත	ම. ස. ග. අමිදුල් ආලී	වැසිපුර අල්ලාගත් ඉඩම	1 0 3	75
O 804	කොරගලකුඹුරේ කනත්ත	ම. අදෙවිච්ඡි ප්‍රනාන්දු	කම්ප	0 0 9	20
10368	දික්කොන්ද	ආණ්ඩුව	කැලේ	36 2 29	50
10369	කිතුල්ගහවත්තේ සේන	එම	කැලේ	3 1 29	25
10371	එම	එම	කැලේ	5 0 10	50
10373	කහවගහවත්ත	ර. බ්‍රිමිපිප්පු	වගාව	2 3 25	50
10375	දික්කොන්ද	ආණ්ඩුව	තහනම් ඉඩම	0 0 38	—
10377	එම	එම	එම	0 0 20	—

මෙම ඉඩම් කැණ වැසිපුර කාරණා සර්වේචාර්ජනරුල් උන්කාන්සේගෙන්ද, විකිනීමේ කොන්දේසි ගැන සමාජික ජනයා වෙත වංශාධිපති ආණ්ඩුවේ ඒජන්ත උපකාරකයන්ගේ දැනගත්ව පවත්වන.

ගරුකර උතුරු-කන්වත්තේගේ ආඥාව ලෙස;

ජී. ජැස්. ඉම් හර්ස්,
මහාසමුදායකාරිස් වම්ක.

No. 1,276, W. P.

Colonial Secretary's Office,
Colombo, January 11, 1902.

ON Tuesday, February 25, 1902, at 12 noon, the Hon. the Government Agent for the Western Province will put up for sale or settlement, at his office in Colombo, the under-mentioned portions of Crown Land, on the terms authorized by Government.

Preliminary plan 3,243. Situation—Meda pattu of Hewagam korale.
Village—Kahawala.

Lot.	Name of Land.	Name of Claimant.	Description.	Extent. A. R. P.	Upset Price per Acre. Rs.
5489	—	Crown	Overgrown chena	6 0 33	50
5492	—	do.	do.	5 2 19	50

Lot.	Name of Land.	Name of Claimant.	Description.	Extent.		Upsut Price
				A. R. P.	per Acre.	Ra.
5493	—	H. Buiya Fernando	Cocoanut trees 2 to 20 years old	8	2 22	50
5494	—	do.	Overgrown chena	8	0 5	50
5495	—	Tuppahige Siman and another	Cocoanut plants 2 months old	5	1 26	50
5496	—	Crown	Overgrown chena	5	3 15	50
5497	—	T. Julis Appu and another	Cocoanut plants 8 to 10 years old	2	2 24	50
5500	Dambahena	U. Podi Sinno	Cocoanut plants 3 to 10 years old	7	1 13	50
5523	—	T. Sarnelis Appu and another	Cocoanut plants 6 to 15 years old	10	0 0	75

Further information respecting these lands may be obtained from the Surveyor-General, and respecting the conditions of sale from the Hon. the Government Agent, Western Province.

By His Excellency's command,
E. F. IM THURN,
Colonial Secretary.

No. 1,276, W. P.

විෂි 1902 ක්වු ජනවාරි මස 11 වෙනි දින කොළඹ
මහසෙනෙවරියාගේ කන්දෙහි රජයේ.

විස්තාර දිනවල වංශාභිපති ආණ්ඩුවේ ඒජන්තවරයාගේ විසින් ලෙසි පහත සඳහන්වන ආණ්ඩුව සහ
තන ඉඩම් ආණ්ඩුවේ නියෝගවල ප්‍රකාරයට විෂි 1902 ක්වු ජනවාරි මස 25 වෙනි දිනවු දහතුරුවාද
දවල් 12ට කොළඹ කම්මලියෙහි වෙහෙදෙහිකර විශ්වව කොහොත් නියුක්තවෙහි ගෙදෙහිවා ඇත.

පිහිසම 3,243. පිහිටිව හෙවැනම්කෝරලේ.

නො.	මට.	අයිතිකම් නිසන්තා.	අන්දම.	අක්කර		
				මහස. ද. ර. ප.	සක මිල. රු.	
5489	කහවල	ආණ්ඩුව	හේන	6	0 33	50
5492	එම	එම	එම	5	2 19	50
5493	එම	හ. මුසියා ප්‍රනාන්දු	අවරුදු 2 ක්ව 20 දක්වා වසස් පොල්	8	2 22	50
5494	එම	එම	—	8	0 5	50
5495	එම	කුප්පහිගේ සිවන් සහ කෙනෙක්	මාස 2ක් වසස් පොල්පාල	5	1 26	50
5496	එම	ආණ්ඩුව	හේන	5	3 15	50
5497	එම	හ. ජුලිය්අල්පු සහ කෙනෙක්	අවරුදු 8 ක්ව 10 දක්වා වසස් පොල්	2	2 24	50
5500	එම	ඉඩමේ තම—දම්සේන, උ. පොහිසිංසෝරු	එම 3 ක්ව 10	7	1 13	50
5523	එම	හ. සර්නෙල්අල්පු සහ කෙනෙක්	අවරුදු 6 ක්ව 15 දක්වා වසස් පොල්ගස්	10	0 0	75

මෙම ඉඩම් ගැණ වැඩිදුර කාරණ සර්වේකර්ජනනලියාගේකෙහිද, විකිනීමේ කොන්දෙසි ගැණ
විස්තාර දිනවල වංශාභිපති ආණ්ඩුවේ ඒජන්තවරයාගේකෙහිද දහගන්ව ප්‍රචවත.

තරුකර උතුමානන්වකන්ගේකෙහි ආකුට ලෙස,
ඊ. ඇල්. ඉම් කරන්,
මහසෙනෙවරියාගේ මමික.

No. 1,277, W. P.

Colonial Secretary's Office,
Colombo, January 11, 1902.

ON Tuesday, February 25, 1902, at 12 noon, the Hon. the Government Agent for the Western Province will put
up for sale or settlement, at his office in Colombo, the under-mentioned portions of Land, on the terms
authorized by Government.

Preliminary plan 11,003. Situation—Meda pattu of Hewagam korale.
Village—Dampe.

Lot.	Name of Land.	Name of Claimant.	Description.	Extent.		Upsut Price
				A. R. P.	per Acre.	Ra.
10307	Kongahawatta	K. Kiran Appu	Cocoanut plants 7 years old	4	3 1	40
10308	Kahatagahalanda	The heirs of Kitanchi Henaya	Nine cocoanut plants 5 years old	5	1 0	40
J 804	Kongahawatta	R. Johanis Appu	Garden	5	1 22	100
10309	Kongahalandewatta	Encroachment by R. Johanis Appu	Cocoanut plants 5 years old	5	1 31	40
10310	Kahatgahalanda	Crown	Bata jungle	9	3 20	50
10311	Dangahakumbura-kanatta	Gamage Suwaris	Threshing floor	0	0 18	20
K 804	Kelagahawatta	P. Gregoris Appu	Garden	1	0 19	80
L 804	Do.	do.	do.	1	0 3	80
10312	Kahatagahawatta	Gamage Suwaris	Cocoanut plants 3 years old	0	2 8	30

Lot.	Name of Land.	Name of Claimant.	Description.	Upset Price	
				Extent.	per Acre.
				A. R. P.	Rs.
10313	Kongahawilakanatta	B. Sardiel and others	Three cocoanut plants 3 years old	0 1 30	30
10314	Kahatagahalanda	Crown	Jungle	6 3 20	50
10315	Do.	do.	Reservation for a footpath	0 2 32	—
10316	Do.	do.	Jungle	0 0 28	50

Further information respecting these lands may be obtained from the Surveyor-General, and respecting the conditions of sale from the Hon. the Government Agent, Western Province.

By His Excellency's command,

E. F. IM THURN,
Colonial Secretary.

No. 1,277, W. P.

මහලු 1902 ක්වු ජනවාරි මස 11 වෙනි දින කොළඹ

මහලුකාරියාට්ස්ලන්තාත්සේනේ කන්තෝරුවේදී

දකුණු මහලු වංශාචාර්ය ආණ්ඩුවේ ඒජන්තලන්තාත්සේ මිසිස් මේනි පහත සඳහන්වන ආණ්ඩුව සහ සහ ඉඩම් ආණ්ඩුවේ නියෝගවල ප්‍රකාරයට මහලු 1902 ක්වු ජනවාරි මස 25 වෙනි දින ක්වු ආභාරවලදී දවල් 12ට කොළඹ කවිවේර්දේදී වෙන්දේසි කර මිකුණන්ට නොහොත් නිවැරදි කරදෙන්නට යොමු වන බව දැන දෙන්නට දෙන්නට දැන.

සිතියම 11,003. පිහිටීම හේවාගමකෝරලේ මැදපත්තුව. ගම—දම්බුල්. අක්කර මහල. සහ මිල.

නො.	ඉඩමේ නම.	අයිතියක් කියන්නා.	අක්කර.	අ. රු. ප.	රු.
10307	කෝන්තලවත්ත	ක. කීර්තිච්ඡන්ද	කුන්තලවත්ත වසස් පොල් පැල	4 3 1	40
10203	කහවගහලවත්ත	කිහිල්ලේකරණයේ උරුමක් කාරණේ	පස්අවුරුදු වසස් පොල් පැල 9ක්	5 1 0	40
J 804	කෝන්තලවත්ත	ර. තේනාතිස්සච්ඡන්ද	වගාව	5 1 22	100
10309	කෝන්තලවත්ත	ර. තේනාතිස්සච්ඡන්ද මිසිස් මැඩි	පස්අවුරුදු වසස් පොල් පැල	5 1 31	40
10310	කහවගහලවත්ත	ආණ්ඩුව සත්තක	බවකැලේ	9 3 20	50
10311	දන්තකඳුඹුර කහ				
	ත්ත	ගමනේ පුවාරිස්	කහ	0 0 18	20
K 804	කැලගහවත්ත	ප. ශ්‍රී ආර්ථිස්සච්ඡන්ද	වගාව	1 0 19	80
L 804	එම	එම	එම	1 0 3	80
10312	කහවගහවත්ත	ගමනේ පුවාරිස්	කුන්තලවත්ත වසස් පොල් පැල	0 2 8	30
10313	කෝන්තලවත්ත	ර. සාදියෙල් සහ තවත්	කුන්තලවත්ත වසස් පොල් පැල 3ක්	0 1 30	30
10314	කහවගහලවත්ත	ආණ්ඩුව සත්තක	කැලාව	6 3 20	50
10315	එම	එම	කහනම් ඉඩම	0 2 32	—
10316	එම	එම	කැලාව	0 0 28	50

මෙම ඉඩම් ගැණ මැඩුරු කාරණ සර්වේකර්ස් හරුල්ලන්තාත්සේනේදී, මිසිස් මේනි කොන්දේසි ගැණ මස්තාචාර්ය වංශාචාර්ය ආණ්ඩුවේ ඒජන්තලන්තාත්සේනේදී දැනගන්නට පුළුවන.

හරුකර උතුමානත්මකත්සේනේ ආඥාවලස,

ර. ඇල්. ඉම් කර්ස්,
මහලුකාරියාට්ස් මමික.

No. 1,278, W. P.

Colonial Secretary's Office,
Colombo, January 11, 1902.

ON Tuesday, February 25, 1902, at 12 noon, the Hon. the Government Agent for the Western Province will put up for sale or settlement, at his office in Colombo, the under-mentioned portions of Land, on the terms authorized by Government.

Preliminary plan 6,893. Situation—Meda pattu of Hewagam korale.
Village—Dampe.

Lot.	Name of Land.	Name of Claimant.	Description.	Upset Price	
				Extent.	per Acre.
				A. R. P.	Rs.
1014	Dambugahawatta	B. Peris Appu	Garden	0 1 25	50
1015	Dambugahaowita	G. Appu Sinno	Owita	0 1 31	15

Further information respecting these lands may be obtained from the Surveyor-General, and respecting the conditions of sale from the Hon. the Government Agent, Western Province.

By His Excellency's command,

E. F. IM THURN,
Colonial Secretary.

No. 1,278, W. P.

වස 1902 ජනවාරි මස 11 වෙනි දින කොළඹ

මහසෙනෙට්ටුන්තාන්සේනේ කන්තෝරුවේදී.

බස්නාහිර දිසාවේ වංශ හිටපි ආණ්ඩුවේ ඒර්ත්තලන්තාන්සේනේ පිහිටි පහත සඳහන්වන ආණ්ඩුව සන්තක ඉඩම් ආණ්ඩුවේ නියෝගවල ප්‍රකාරයට වස 1902 ජනවාරි මස 25 වෙනි දිනට අගනරුවාද දවල් 12ට කොළඹ කවිච්චිදේදී වෙන්දේසිකර විකුණනවි නොහොත් නිවැරදිකරනවි යෙදවනවා ඇත. පිහිටම 6,893. පිහිටම හේවාගම්කෝරළු මැදපත්තුව. ගම—දම්පේ. අක්කර 50.

නො.	ඉඩමේ නම.	අයිතිකම කිසිකය.	අන්දම.	අ. රු. ප.	අක්කර ගක මිල.
1014	දඹුගහවත්ත	ර. පීරිස්අර්චු	වගාව	0 1 25	50
1015	දඹුගහඹිව	ග. අර්චුසිංහේදී	ඹිව	0 1 31	15

මෙම ඉඩම් ගැණ වැඩිදුර කාරණා සර්වචාර්චකර්ත්‍රන්තාන්සේනේදී, විකිනීමේ කොන්දේසි ගැණ බස්නාහිර දිසාවේ වංශ හිටපි ආණ්ඩුවේ ඒර්ත්තලන්තාන්සේනේදී දැනගනවි පුළුවන.

ගරුකර උතුමානවතන්සේනේ ආඥාවලය,

ජ. ඇඳ. ඉම් කරන්,
මහසෙනෙට්ටුන්තාන්සේනේ.

No. 1,279, W. P.

Colonial Secretary's Office,
Colombo, January 11, 1902.

ON Tuesday, February 25, 1902, at 12 noon, the Hon. the Government Agent for the Western Province will put up for sale or settlement, at his office in Colombo, the under-mentioned portions of Crown Land, on the terms authorized by Government.

Preliminary plan 11,004. Situation—Meda pattu of Hewagam korale. Village—Dampe.

Lot.	Name of Land.	Name of Claimant.	Description.	Extent.		Upset Price per Acre. Rs.
				A.	R. P.	
10317	Kawuluhenalanda	Crown	Jungle	6	1 1	50
10318	Do.	do.	For reservation	0	0 17	—
Village—Horagala.						
10319	Kawulubadeniya	G. Jalis	Deniya	0	1 3	30
10320	Do.	do.	Paddy field	0	0 29	30
10321	Kawuluhenalanda	Crown	Jungle	14	2 2	50
10322	Keenagahalandakanatta	R. Welon Appu	Threshing floor	0	0 28	30
10323	Keenagahalanda	Crown	Jungle	6	3 26	50
10324	Kurunduowita	R. Manchohami	Owita	0	0 7	20
10325	Kosgahakanatta	G. Pedrick and another	One jak tree 12 years old	0	0 21	20
10326	Ambagahakanatta	Jeeris Appu	do.	0	0 15	20
10327	Keenagahalanda	Crown	Jungle	9	3 26	50
10329	Dawatagahakanatta	G. Babbu Appu	Threshing floor	0	0 17	20
10330	Ganekumburukanatta	K. Neris	do.	0	0 9	20

Further information respecting these lands may be obtained from the Surveyor-General, and respecting the conditions of sale from the Hon. the Government Agent, Western Province.

By His Excellency's command,
E. F. IM THURN,
Colonial Secretary.

No. 1,279, W. P.

වස 1902 ජනවාරි මස 11 වෙනි දින කොළඹ

මහසෙනෙට්ටුන්තාන්සේනේ කන්තෝරුවේදී.

බස්නාහිර දිසාවේ වංශ හිටපි ආණ්ඩුවේ ඒර්ත්තලන්තාන්සේනේ පිහිටි පහත සඳහන්වන ආණ්ඩුව සන්තක ඉඩම් ආණ්ඩුවේ නියෝගවල ප්‍රකාරයට වස 1902 ජනවාරි මස 25 වෙනි දිනට අගනරුවාද දවල් 12ට කොළඹ කවිච්චිදේදී වෙන්දේසිකර විකුණනවි නොහොත් නිවැරදිකරනවි යෙදවනවා ඇත. පිහිටම 11,004. පිහිටම හේවාගම්කෝරළු මැදපත්තුව. ගම—දම්පේ. අක්කර 50.

නො.	ඉඩමේ නම.	අයිතිකම කිසිකය.	අන්දම.	අ. රු. ප.	අක්කර ගක මිල.
10317	කවිච්චිදේද	ආණ්ඩුව	කැපුල්	6 1 1	50
10318	එම	එම	ගහඹි ඉඩම	0 0 17	—
10319	කවිච්චිදේදකිසි	ග. ජලිස්	දෙකිස	0 1 3	30
10320	එම	එම	කුඹුර	0 0 29	30
10321	කවිච්චිදේද	ආණ්ඩුව	කැපුල්	14 2 2	50
10322	කිනගහලන්දේකහත්ත	ර. වෙරිස්අර්චු	කමක	0 0 28	30
10323	කිනගහලන්ද	ආණ්ඩුව	කැපුල්	6 3 26	50
10324	කුරුඳුඹිව	ර. මැණිවංශාමි	ඹිව	0 0 7	20
10325	කොස්ගහකහත්ත	ග. දේදිස් සහ කෙතෙක්	12 අච්චු වගස් කොස් ගහක්	0 0 21	20
10326	අඹගහකහත්ත	පීරිස්අර්චු	එම	0 0 15	20
10327	කිනගහලන්ද	ආණ්ඩුව	කැපුල්	9 3 26	50
10329	දවචගහකහත්ත	ග. බිඳුච්චි	කමක	0 0 17	20
10330	ගනේකුඹුරකහත්ත	ක. තෙරිස්	එම	0 0 9	20

මෙම ඉඩම් ගැණ වැඩිදුර කාරණා සර්වචාර්චකර්ත්‍රන්තාන්සේනේදී, විකිනීමේ කොන්දේසි ගැණ බස්නාහිර දිසාවේ වංශ හිටපි ආණ්ඩුවේ ඒර්ත්තලන්තාන්සේනේදී දැනගනවි පුළුවන.

ගරුකර උතුමානවතන්සේනේ ආඥාවලය,

ජ. ඇඳ. ඉම් කරන්,
මහසෙනෙට්ටුන්තාන්සේනේ.

LAND SALES IN THE CENTRAL PROVINCE.

No. 1,837, C. P.

Colonial Secretary's Office,
Colombo, January 11, 1902.

ON Wednesday, February 26, 1902, at 12 o'clock noon, the Assistant Government Agent for the Nuwara Eliya District will put up to auction, at his office in Nuwara Eliya, the under-mentioned portions of Crown Land, on the terms authorized by Government.

Six allotments of land situated in the Walapane division of the Nuwara Eliya District of the Central Province.

Preliminary plan 5,009. Village—Pannala.

Lot.	Name of Land.	Name of Applicant.	Description.	Extent. A. R. P.
13408	Hateranvelkatiyahena	Davith Fernando	Chena ten years old	2 2 20

Preliminary plan 5,009. Village—Kumbalgomuwa.

13409	Agalalandahena	Davith Fernando	Chena ten years old	5 0 30
-------	----------------	-----------------	---------------------	--------

Preliminary plan 5,031. Village—Kalaganwatta.

13448	Narangahayatahena	Udawelagedara Vidane	Chena four years old	1 1 31
13450	Kapuwattahena	Udawelagedara Appuhami	Chena two years old	1 1 37
13451	Kehelwattahena	Udawelagedara Heen Appuhami and Udawelagedara Punchirala	Chena three years old	1 3 28
13452	Amunahena	do.	do.	1 0 13

Upset price,—Rs. 10 per acre.

Further information respecting these lands may be obtained from the Surveyor-General, and respecting the conditions of sale from the Assistant Government Agent, Nuwara Eliya.

By His Excellency's command,
E. F. IM THURN,
Colonial Secretary.

No. 1,837, C. P.

වම් 1902 ක්වු ජනවාරි මස 11 වෙනි දින කොළඹ
මහසෙනෙවිවරයාගේ කාර්යාලයේදී.

මහලු දිනෙහි කුමරුන්ගේ උපරිකරණයන්ගේ විසින් මෙහි පහත සඳහන්වන ආණ්ඩුව සහිත
ඉඩම් ආණ්ඩුවේ නිකුත්වන ප්‍රකාරයට වම් 1902 ක්වු ජනවාරි මස 26 වෙනි දිනවූ බදාදා දවල් 12^{වැනි}
කුමරුන්ගේ කමිටියේදී වෙන්දේසි කර විකුණනු ලබන බවට දන්වනු ලැබේ.

මහලු දිනෙහි කුමරුන්ගේ පලයෙන් වලපෙන් කොට්ඨාසයේ පිහිටා තිබෙන බිම්කැබලි 6 ක්.

සිතියම 5,009. ගම—පන්තල.

කො.	ඉඩමේ නම.	ඉල්ලුම්කරු.	අක්දම.	මහලු. අ. ර. ප.
13408	හතරත්වැලිකැපිසේසෙන	දවිත් ප්‍රසාන්ද	10 අවුරුදු වැස අයහි සෙන	2 2 20

ගම—කුම්බලමුව.

13409	අගලුන්දේසෙන	දවිත් ප්‍රසාන්ද	එම	5 0 30
-------	-------------	-----------------	----	--------

සිතියම 5,031. ගම—කලගත්වත්ත.

13448	කාරත්තහගමසෙන	උඩවෙලගෙදරමදුසේ	සෙන, වගස අවුරුදු 4	1 1 31
13450	කපුවත්තේසෙන	උඩවෙලගෙදර අප්පුහාමි	සෙන, වගස අවුරුදු 2	1 1 37
13451	කෙහෙල්වත්තේසෙන	උඩවෙලගෙදර හීන්අප්පු	සෙන, වගස අවුරුදු 3	1 3 28
13452	අමුණේසෙන	කාමි සහ පුළුල්ල	එම	1 0 13

අක්කරයක් රුපියල් 10 බැගින්.

මෙම ඉඩම් ගැණ වැඩිදුර කාරණා සර්වේශ්වරයාගේ කාර්යාලයේදී, විකිණීමේ කොන්දේසි ගැණ
කුමරුන්ගේ උපරිකරණයන්ගේදී දැනගත හැකිවේ.

ගරුකර උතුමානත්වයන්ගේ ආඥාව ලෙස,
ජී. ඇස්. ඉම් කරන්,
මහසෙනෙවිවරයාගේ මණ්ඩල.

LAND SALES IN THE NORTHERN PROVINCE.

No. 371, N. P.

Colonial Secretary's Office,
Colombo, January 11, 1902.

ON Wednesday, February 19, 1902, at 12 o'clock noon, the Government Agent for the Northern Province will put up to auction, at his office in Jaffna, the under-mentioned portions of Crown Land, on the terms authorized by Government.

Twenty-three allotments of land situated in the Punakary, &c., division of the Jaffna District of the Northern Province.

Lot.	Name of Applicant.	Name of Claimant.	Description.	Extent.		Upset Price
				A.	R. P.	per Acre.
Preliminary plan 2,523. Village—Veravil.						
8961	S. Saravanamuttu	Crown	Marsh	7	1 12	10
8962	C. Muttatampy	do.	do.	3	3 23	10
8963	R. Sellan	do.	Waste	3	3 17	10
8964	V. Veravagu	do.	do.	5	3 22	10
Preliminary plan 2,525. Village—Kiranchy.						
8967	V. Kathiran	Crown	Marsh	2	3 4	10
8968	M. Sadayan	do.	do.	5	1 31	10
8969	P. Vaitty	do.	Waste	3	3 30	10
8970	V. Velan	do.	do.	2	1 0	10
8971	K. Nagamuttu	do.	Jungle	2	3 30	10
8973	V. Kuppyan	do.	do.	2	0 30	10
8975	N. Vairavan	do.	do.	2	3 10	10
Preliminary plan 2,528. Village—Veddukadu.						
9043	K. Sittampalam	Crown	Jungle	10	1 5	15
Preliminary plan 2,529. Village—Veddukadu.						
9044	Mr. M. Candyah	Crown	Scrubby jungle	7	0 8	10
Preliminary plan 2,504. Village—Elalai.						
8916	—	Crown	Paddy field	0	2 18	300
8920	—	do.	do.	0	0 8	300
Preliminary plan 1,406. Village—Tolpuram.						
Y 122	—	R. Kailayar	Waste	5	0 20	10
B 123	—	S. Sangarappillai	do.	2	0 25	10
E 123	—	S. Sangarappillai and another	Scrub jungle	4	2 30	10
4877	—	V. Sinnattamby and another	do.	6	2 21	10
4880	—	P. Kanapatipillai and another	Scrub and wasto	4	1 15	10
4885	—	—	do.	10	2 3	10
4886	—	—	do.	4	2 6	10
Preliminary plan 2,524. Village—Tenniankulam.						
8965	Swam Kritto	Crown	Jungle	2	0 3	10

Further information regarding these lands may be obtained from the Surveyor-General, and respecting the conditions of sale from the Government Agent.

By His Excellency's command,
E. F. IM THURN,
Colonial Secretary.

No. 371, N. P.

கொலோனியல் சர்க்கிற்றதார் ஆபிசில்,
கொழும்பு, 1902 ம ஆஸ் தைமஸ் 11 ந் உ.

1902 ம ஆண்டு மார்ச்சுமாதம் 19 ந் திகதி புதன்கிழமை பகல் 12 மணி யளவில் யாழ்ப்பாணத்தில் தன ஆபிசில் வட மாகாணத்து கவர்ணமேந்து ஏசன்றவர்களால் இதனடியிற் சொல்லப்பட்டிருக்கிற முடிசூரிய காணித் தண்டுகளை, அரசாட்சியாரால் உத்தரவுபண்ணப்பட்டிருக்கும் பொருத்தப்பிரகாரம் ஏலத்திற் கூறி விற்கப்படும்.

23 காணித்துண்டுகள், வட மாகாணத்து யாழ்ப்பாணம் டிஸ்டிரிக்டின் பூதகரியிலும் மறுபகுதியிலும் மிருக்கின்றன.

இல.	குறிச்சி.	கேள்வீக்காரரின் பெயர்.	வீபரம்.	பாணிப்பு நிலை		
				வீசாலம்.	ஏக்கரோ	
				அ. ரூ. ப.	ரூ. ச.	
பிளான இலக்கம் 2,523. உரிததாளி—முடி.						
8961	வேரவில்	சீ. சரவணமுத்து	சேற்றுநிலம்	7	1 12	10 0
8962	ஹடி	ச. முத்தத்தம்பி	ஹடி	3	3 23	10 0
8963	ஹடி	இ. செலவன்	தரிசு	3	3 17	10 0
8964	ஹடி	வீ. வீரவாசு	தரிசு	5	3 22	10 0
பிளான இலக்கம் 2,525.						
8967	கிராஞ்சி	வி. கதிரன்	சேற்றுநிலம்	2	3 4	10 0
8968	ஹடி	ம. சடையன்	ஹடி	5	1 31	10 0
8969	ஹடி	ப. வயித்தி	தரிசு	3	3 30	10 0
8970	ஹடி	வை. வேலன்	தரிசு	2	1 0	10 0
8971	ஹடி	நாகமுத்தன்	காடு	2	3 30	10 0
8973	ஹடி	வே. சூப்பையன்	காடு	2	0 30	10 0
8975	ஹடி	தீ. அயீரவன்	காடு	2	3 10	10 0

இல.	குறிச்சி.	கேள்விக்காரரின் பெயர்.	விபரம்.	விசாலம். ஏ. மு. பெ.	பாணிப்பு விலை
					ஏக்கரொன் மக்கு ரூ. ச.
9043	வெட்டுக்காடு	பிளான இலக்கம் 2,528. க. சிற்றம்பலம் காசு		10 1 5	15 0
9044	ஓடி	பிளான இலக்கம் 2,529. மு. கந்தையா பறுசூக்காடு		7 0 8	10 0
8916	ஏளலை	பிளான இலக்கம் 2,504. — நெலவயல		0 2 18	300 0
8920	ஓடி	— ஓடி		0 0 8	300 0
Y 122	தொல்புரம்	பிளான இலக்கம் 1,406. உரிததாளி—இ. கயிலாயா. — தரிசு		5 0 20	10 0
B 123	ஓடி	உரிததாளி—ச. சங்கரப்பிள்ளை. — தரிசு		2 0 25	10 0
E 123	ஓடி	உரிததாளி—ச. சங்கரப்பிள்ளையும மறுபேரும். — பறுசூக்காடு		4 2 30	10 0
4877	ஓடி	உரிததாளி—வ. சினைத்தம்பியும் மறுபேரும். — பறுசூக்காடு		6 2 21	10 0
4880	ஓடி	உரிததாளி—பே. கணபதிப்பிள்ளையும மறுபேரும். — பறுசூம் தரிசும்		4 1 15	10 0
4885	ஓடி	உரிததாளி—இலலை. — பறுசூம் தரிசும்		10 2 3	10 0
4886	ஓடி	— ஓடி		4 2 6	10 0
8965	தென்னியங்குளம்	பிளான இலக்கம் 2,524. உரிததாளி—முடி. சுவரம் கிழித்தோ காடு		2 0 3	10 0

இந்தக் காணிகளைக் குறித்த மேலதன்மான விபரங்களை சேர்வையா ஜெனரலுடனான அவர்களிடத்தும்
கிற்பனவின் கொந்திசைக்குறித்து யாழ்ப்பாணம் கவர்ணமேற்று ஏசன்றுத்தரை அவர்களிடத்தும் கேட்டறிய
லாம்.

மகோததமா அவர்களினது கட்டளையின்படி,

இ. எ. ப. இம் தேர்ன்,

இராசாங்க விஞ்சர்.

No. 372, N. P.

Colonial Secretary's Office,
Colombo, January 11, 1902.

ON Wednesday, February 19, 1902, at 10 A.M., the Assistant Government Agent for the Mannar District, Northern Province, will put up to auction, at his office in Mannar, the under-mentioned portions of Crown Land, on the terms authorized by Government.

Fifteen allotments of land situated in the Mantai north division of the Mannar District of the Northern Province.

Preliminary plan 2,543.

Lot.	Village.	Name of Applicant.	Description.	Extent.
				A. R. P.
9072	Mullikandal	Murugar Kanther	Waste	0 0 2
9073	Do.	do.	do.	0 0 3
9074	Do.	do.	do.	1 0 9
9076	Pappahoddoi	Chankarapillai Visuvanather	Jungle	3 2 14
9077	Do.	Anthony Saveri	Waste	0 0 4
9078	Do.	do.	do.	0 0 17
9080	Do.	do.	do.	0 0 1
9081	Do.	do.	do.	0 0 1
9082	Do.	do.	do.	0 2 6
9083	Thanudaiyan	Marianu Pedroes Croos	Jungle	1 0 5
9085	Do.	do.	Tobacco garden	0 0 8
9086	Do.	Anthony Swanthan	Jungle	0 3 10
9087	Do.	Marian Philippu	Tobacco garden	0 0 18
9088	Do.	Chinnapodian	do.	0 0 8
9089	Do.	do.	do.	0 0 22

Upset price,—Rs. 10 per acre.

Further information respecting these lands may be obtained from the Surveyor-General, and respecting the conditions of sale from the Assistant Government Agent, Mannar.

By His Excellency's command,

E. F. IM THURN,
Colonial Secretary.

No. 372, N. P.

විකුණුම් පල සංකල්පනා ඡායපිටිය,
කොළඹ 05, 1902 ජනවාරි 11 දින.

1902 ම ඡායපිටිය මාසික 19 දිනක මහලුරිය තන ඡායපිටිය වැඩමාකාරයක් මහලුරිය මුහුණින්
දැනට කවරක්මෙහි ඉසෙහිවැසියන්ගේ මුහුණින් මුහුණින් මුහුණින් මුහුණින් මුහුණින්,
ආරාධනා මාර්ගය මුහුණින් මුහුණින් මුහුණින් මුහුණින් මුහුණින්.

15 කාණ්ඩයන්ගේ, වැඩ මාර්ගයක් මහලුරිය මුහුණින් මුහුණින් මුහුණින් මුහුණින් මුහුණින්

විකුණුම් මුදල 2,543.

මු. අංක.	මුහුණින්	මුහුණින්	මුහුණින්	මුහුණින්
9072	මුහුණින්	මුහුණින්	මුහුණින්	0 0 2
9073	මුහුණින්	මුහුණින්	මුහුණින්	0 0 3
9074	මුහුණින්	මුහුණින්	මුහුණින්	1 0 9
9076	මුහුණින්	මුහුණින්	මුහුණින්	3 2 14
9077	මුහුණින්	මුහුණින්	මුහුණින්	0 0 4
9078	මුහුණින්	මුහුණින්	මුහුණින්	0 0 17
9080	මුහුණින්	මුහුණින්	මුහුණින්	0 0 1
9081	මුහුණින්	මුහුණින්	මුහුණින්	0 0 1
9082	මුහුණින්	මුහුණින්	මුහුණින්	0 2 6
9083	මුහුණින්	මුහුණින්	මුහුණින්	1 0 0
9085	මුහුණින්	මුහුණින්	මුහුණින්	0 0 8
9086	මුහුණින්	මුහුණින්	මුහුණින්	0 3 10
9087	මුහුණින්	මුහුණින්	මුහුණින්	0 0 18
9088	මුහුණින්	මුහුණින්	මුහුණින්	0 0 8
9089	මුහුණින්	මුහුණින්	මුහුණින්	0 0 22

විකුණුම් මුදල 2,543.

මුහුණින් මුහුණින් මුහුණින් මුහුණින් මුහුණින් මුහුණින් මුහුණින් මුහුණින් මුහුණින් මුහුණින්

මුහුණින් මුහුණින් මුහුණින් මුහුණින් මුහුණින් මුහුණින් මුහුණින් මුහුණින් මුහුණින් මුහුණින්

මුහුණින් මුහුණින් මුහුණින් මුහුණින් මුහුණින් මුහුණින් මුහුණින් මුහුණින් මුහුණින් මුහුණින්

LAND SALES IN THE SOUTHERN PROVINCE.

It is hereby notified that the sale of lands in Matara District fixed for Wednesday, January 22, 1902, at the Matara Kachcheri, appearing under No. 1,178 in the Government Gazette No. 5,819 of November 22, 1901, is postponed for Monday, March 10, 1902, at the Akuressa Resthouse.

By His Excellency's command,
E. F. IM THURN,
Colonial Secretary.

මුහුණින් මුහුණින් මුහුණින් මුහුණින් මුහුණින් මුහුණින් මුහුණින් මුහුණින් මුහුණින් මුහුණින්

මුහුණින් මුහුණින් මුහුණින් මුහුණින් මුහුණින් මුහුණින් මුහුණින් මුහුණින් මුහුණින් මුහුණින්

No. 1,187, S. P.

Colonial Secretary's Office,
Colombo, January 9, 1902.

ON Friday, February 21, 1902, at 12 noon, the Government Agent for the Southern Province will put up to auction, at the Ambalangoda Resthouse the under-mentioned portions of Crown Land, on the terms authorized by Government.

Forty-five allotments of land situated in the Wellaboda pattu division of the Galle District of the Southern Province.

Preliminary plan 5,774. Applicant—Hewa Hakuru Andirisa.

Lot.	Village.	Name of Land.	Description.	Upset Price	
				Extent. per Acre.	Rs.
14074	Kurandeniya	Kajugahamanana	Patana	1 2 0	30
14075	Do.	do.	do.	1 2 38	30
14077	Do.	Delgahawatta	Chena	0 2 10	30
14078	Do.	Kajugahamanana	Patana	2 0 30	30

Lot.	Village.	Name of Land.	Description.	Extent A. R. P.	Upset Price per Acre. Rs.
Preliminary plan 5,779. Applicant—Ilandaridewa Ujanisa.					
14104	Karadeniya	Galtuduwewatta-addaraudu-mullakumbura	Paddy field	0 2 35	30
Applicant—Nil.					
14105	Karadeniya	Galtuduwewatta-addarakoratuwa	Abandoned garden	0 2 37	40
Applicant—Kaluwa Hakuru Daiya.					
14106	Karadeniya	Delgahawatta-addaraudumullakumbura	Field	2 1 20	30
Applicant—Ilandaridewa Hingana.					
14107	Karadeniya	Millagahawatta-addarabedda	Chena	2 0 12	40
14108	Do.	Millagahawatta	Garden	1 0 34	40
14109	Do.	Millagahawattadeniya	Deniya	0 0 38	20
Applicant—Nil.					
14110	Karadeniya	Pepiliyagahaowita	Owita	0 1 19	20
14111	Do.	Pepiliyagaha-addaradeniya	Deniya	0 1 4	20
14112	Do.	Gorakagahawatta	Garden	2 2 2	40
14113	Do.	Gorakagahawatta-addaramanana	Manana	0 1 0	20
X 533	Do.	Delgahawatta	Garden	0 2 30	40
Y 533	Do.	Delgahawattaowita	Owita	0 1 9	20
14114	Do.	Delgahawattalangamanana	Manana	1 1 10	20
14115	Do.	Kajugahaduwa	Garden	0 0 29	40
14116	Do.	Kebellegahamananawatta	do.	0 2 34	40
14117	Do.	Godaparagahawattabedda	do.	0 1 2	40
14118	Do.	Talgahawatta Kajugahamanana	Manana	2 1 8	20
14119	Do.	Millagahaowita	Owita	0 0 37	20
Preliminary plan 5,780. Applicant—Nil.					
Z 533	Karadeniya	Oliyapolabedda-addaramahadelgahawatta	Garden	0 1 14	40
14120	Do.	do.	do.	0 0 26	40
14122	Do.	Oliyapolabeddakajugahawatta	do.	0 2 12	40
Applicant—Ilandaridewa Sachcho.					
14123	Karadeniya	Oliyapolabedda	Jungle	0 3 14	40
14124	Do.	Oliyapolabeddawatta	Garden	0 1 20	40
14125	Do.	Delgahawatta	do.	0 2 6	40
14126	Do.	Oliyapolabedda	Jungle	0 0 17	40
Applicant—Kaluwa Hakuru Oda.					
14127	Karadeniya	Udumullakahatagahawatta	Garden	2 2 9	40
Applicant—Nil.					
14128	Do.	Diyaparagahawatta	do.	0 0 14	40
B 534	Do.	do.	do.	0 1 5	40
C 534	Do.	Diyaparagahawattaowita	Owita	0 1 33	20
Preliminary plan 5,863. Applicant—Nil.					
14591	Karadeniya	Paddawaladelgahawatta	Garden	1 0 18	40
H 535	Do.	do.	do.	0 3 13	40
Applicant—K. Siyanerisa.					
I 5 5	Karadeniya	Kekiriyendumullebedda	Jungle	2 2 13	40
J 535	Do.	Kekiriyendumulladiyaparagahawatta	Garden and jungle	0 3 33	40
Applicant—Nil.					
14593	Karadeniya	Kekiriyendumulladiyaparagahawatta	Garden	1 0 36	40
Applicant—K. Siyanerisa.					
K 535	Karadeniya	Kekiriyendumullebedda	Jungle	1 0 23	40
Applicant—Nil.					
14594	Karadeniya	Gala-addarawatta	Garden	0 1 25	40
Preliminary plan 5,784. Applicant—Nil.					
14134	Mitiyagoda	Mannella	Grass land	1 0 10	30
14135	Do.	Gonatippala	Paddy field	0 0 26	50
14136	Do.	do.	Deniya	0 0 12	30
14137	Do.	Gonatippaladuwa	Partly garden	0 2 20	30
14138	Do.	do.	Garden	0 1 30	50

Any persons considering that they have any claims to these lands are hereby noticed to produce evidence of their title before the Government Agent on the day of sale.

Further information respecting these lands may be obtained from the Surveyor-General, and respecting the conditions of sale from the Government Agent, Galle.

By His Excellency's command,

E. F. IM THURN,
Colonial Secretary.

No. 1,187, S. P.

වසි 1902 ක්වු ජනවාරි මස 9 වෙනිදින කොළඹ

මහසෙනෙහිකාරියලක්කානසේනේ කන්තෝරුවේදී.

දකුණු දිසාවේ මහජනවහලක්කානසේ විසින් මෙහි පහත සඳහන්වන ආණ්ඩුව සන්තක ඉඩම් ආණ්ඩුවේ නියෝගවල ප්‍රකාරයට වසි 1902 ක්වු පෙබ්‍රවාරි මස 21 වෙනි දිනවු සිකුරුදු දවල් 12ට අම්බලන්ගෙඩි තානාගමේදී වෙන්දේසිකර විකුණනට යෙදෙනවා ඇත.

දකුණු දිසාවේ ගාම පලාතේ වැල්ලඔඩි පත්තු කොට්ඨාසයේ පිහිටා තිබෙන භිමිකාවෙලි 45.

සිතියම 5,774. ඉල්ලුම්කාරයා—හේවානකුරු අන්දිසා.

අක්කරගත
තක්සේරු

නො.	ගම.	ඉඩමේ නම.	අන්දම.	මහත. අ. රු. ප.	දුරු. රු.
14074	කරන්දෙණි	කපුගමානන	පහත	1 2 0	30
14075	එම	එම	එම	1 2 38	30
14077	එම	දෙල්ගමවත්ත	හේන	0 2 10	30
14078	එම	කපුගමානන	පහත	2 0 30	30
සිතියම 5,779. ඉල්ලුම්කාරයා—ඉලක්කාරියලක්කානසේනේ.					
14104	එම	ගල්කුඩුවේවත්තඅද්දර රුඹුල්ලේ කුඹුරු	කුඹුර	0 2 35	30
14105	එම	ගල්කුඩුවේවත්තඅද්දරකොරවුව ඉල්ලුම්කාරයා—කළුමානකුරු දසිසා.	අත්තැරවුවත්ත	0 2 37	40
14106	එම	දෙල්ගමවත්තඅද්දර රුඹුල්ලේ කුඹුර	කුඹුර	2 1 20	30
14107	එම	ඉල්ලුම්කාරයා—ඉලක්කාරියලක්කානසේනේ.	මල්ලගමවත්තඅද්දර බැද්ද	2 0 12	40
14108	එම	මල්ලගමවත්ත	වත්ත	1 0 34	40
14109	එම	මල්ලගමවත්තදෙණිය	දෙණිය	0 0 38	20
14110	එම	මෙම ඉඩමවලට ඉල්ලුම්කාරයෙක් නැහැ. පැපිලියගමඔව්ව	ඔව්ව	0 1 19	20
14111	එම	පැපිලියගමඅද්දරදෙණිය	දෙණිය	0 1 4	20
14112	එම	ගොරකගමවත්ත	වත්ත	2 2 2	40
14113	එම	ගොරකගමවත්තඅද්දරමානන	මානන	0 1 0	20
X 533	එම	දෙල්ගමවත්ත	වත්ත	0 2 30	40
Y 533	එම	දෙල්ගමවත්තඔව්ව	ඔව්ව	0 1 9	20
14114	එම	දෙල්ගමවත්තලගමානන	මානන	1 1 10	20
14115	එම	කපුගමවත්ත	වත්ත	0 0 29	40
14116	එම	කැබේල්ලගමමානනවත්ත	එම	0 2 34	40
14117	එම	ගොඩපරගමවත්තබැද්ද	එම	0 1 2	40
14118	එම	කල්ගමවත්තකපුගමානන	මානන	2 1 8	20
14119	එම	මල්ලගමඔව්ව	ඔව්ව	0 0 37	20
සිතියම 5,780.					
Z 533	එම	මලියාපලබැද්දඅද්දර මහදෙල්ගම වත්ත	වත්ත	0 1 14	40
14120	එම	එම	එම	0 0 26	40
14122	එම	මලියාපලබැද්ද කපුගමවත්ත	එම	0 2 12	40
14123	එම	ඉල්ලුම්කාරයා—ඉලක්කාරියලක්කානසේනේ. මලියාපලබැද්ද	කැලේ	0 3 14	40
14124	එම	එම වත්ත	වත්ත	0 1 20	40
14125	එම	දෙල්ගමවත්ත	එම	0 2 6	40
14126	එම	මලියාපොලබැද්ද	කැලේ	0 0 17	40
සිතියම 5,780. ඉල්ලුම්කාරයා—කළුමානකුරු අන්දිසා.					
14127	එම	රුඹුල්ලකගමවත්ත	වත්ත	2 2 9	40
14128	එම	දිසපරගමවත්ත	එම	0 0 14	40
B 534	එම	එම	එම	0 1 5	40
C 534	එම	දිසපරගමවත්තඔව්ව	ඔව්ව	0 1 33	20
සිතියම 5,863.					
14591	එම	පාද්දවලදෙල්ගමවත්ත	වත්ත	1 0 18	40
H 535	එම	එම	එම	0 3 13	40
ඉල්ලුම්කාරයා—කො. සිසනේරියා.					
I 535	එම	කැකිරිපොලරුඹුල්ලබැද්ද	කැලේ	2 2 13	40
J 535	එම	කිරිපොලරුඹුල්ල දිසපරගම වත්ත	වත්ත සහ කැලේ	0 3 33	40
මෙම ඉඩමට ඉල්ලුම්කාරයෙක් නැහැ.					
14593	එම	එම	වත්ත	1 0 36	40
ඉල්ලුම්කාරයා—කො. සිසනේරියා.					
K 535	එම	කැකිරිපොලරුඹුල්ලබැද්ද	කැලේ	1 0 23	40
14594	එම	මෙම ඉඩමවලට ඉල්ලුම්කාරයෙක් නැහැ. ගලගෙදරවත්ත	වත්ත	0 1 25	40
සිතියම 5,784.					
14134	මලියාපොල	මානැල්ල	කනකොල වැව් මම ඉඩම	1 0 10	30

නො.	යම්.	ඉඩම් නම.	අන්දම.	අක්කරේක කන්සේරු	
				මහල.	පිදල.
14135	එම	කෝකතිස්පල	කුඹුර	0 0 26	50
14136	එම	එම	දෙකිය	0 0 12	30
14137	එම	එම දුම	වත්ත	0 2 20	30
14138	එම	එම	එම	0 1 30	50

මෙම ඉඩම් කැබලිවලට අයිතිවාසිකම් කීයාහිටින යම් අයකුට ඇත්නම් ඔහු විසින් මේ විකිණීමේ දිනෙදී එම අයිතිවාසිකම් කීයාහිටින මිස්ත්රයෙකුට දැනුණු පලාතේ මතච්ඡන්තලක්කාසේව පෙන්වා සිටියට මිනැස.

මෙම ඉඩම් කැණ වැඩිදුර කාරණා සර්වමාර්ගවලින් කාන්සේරෙයන්ද, විකිණීමේ කොන්දේසි කැණ කාරණා දැනුණු පලාතේ ඒඡන්තලක්කාසේරෙයන්ද දැනගත්ව පුළුවන.

ගරුකර උතුමානත්වකන්සේරෙයන් ආඥාව ලෙස,

ඊ. ඇල්. ඉම් හර්ස්,
මහකොමසාරිස් මමත.

No. 1,188, S. P.

Colonial Secretary's Office,
Colombo, January 11, 1902.

ON Thursday, March 13, 1902, at noon, and the following days, the Assistant Government Agent for the Hambantota District will put up to sale or settlement, at his office at Tangalla Resthouse, the under-mentioned portions of Crown Land, on the terms authorized by Government.

Fifty-four allotments of land situated in the West Giruwa pattu of the Hambantota District of the Southern Province.

Lot.	Name of Land.	Name of Claimant.	Description.	Appraised Value	
				A. R. P.	Rs.
Preliminary plan 5,439.—Yatigala. Applicant—Crown.					
L 593	Kendaketiyahena	W. A. Dingiappu and others	Garden	0 0 13	15
M 593	Do.	do.	do.	1 3 12	15
N 593	Do.	do.	Chena	2 1 32	10
O 593	Komagehena	A. P. Pediris	Citronella garden	1 3 19	15
P 593	Do.	do.	Chena	3 0 25	10
Preliminary plan 5,449.—Godigamuwa. Applicant—Matthew Kemps.					
12490	Suriyagahahena or Illukutarayaya	Crown	Chena	3 0 32	10
Preliminary plan 5,526.—Pattiyapola. Applicant—S. H. Deeris Appu.					
13021	Rukattenegahakorotuwa	Crown	Garden	1 0 36	10
Preliminary plan 5,600.—Kakuluwamulla. Applicant—W. K. Don Juanis.					
13347	Kapukorotuwa and Karuwalahahena	Crown	Chena	2 2 24	10
13348	Wattagamagehena or Dikhena	do.	do.	2 3 22	10
13349	Telambagahahena	do.	do.	4 0 8	10
13350	Do.	do.	do.	0 2 14	10
13351	Kosgahahena	do.	do.	0 2 0	10
13352	Do.	do.	do.	1 1 7	10
Preliminary plan 5,609.—Okewela. Applicant—G. M. Don Siman Abeyanayeke and another.					
13374	Kalaotuwahena and Karatotagehena	Don Siman Abenaike	Chena	12 0 38	10
Applicant—Crown.					
13375	Do.	Crown	Road reservation	0 2 18	10
Applicant—J. K. Don Andris.					
13376	Ketagalagahahena	Crown	Chena	3 1 20	10
Preliminary plan 5,611.—Rekawa. Applicant—Crown.					
13378	Borolawayaya	Crown	Chena	4 3 28	15
13379	Do.	do.	do.	4 8 4	15
13380	Do.	do.	do.	6 1 0	15
Preliminary plan 5,612.—Rekawa. Applicant—Don Salman Matangawira.					
13381	Urawatawannekoratuwa	Crown	Garden	1 2 32	15
13382	Do.	do.	Chena	1 0 38	10
13383	Urawatawannehena	do.	Reservation for path	0 1 0	10
13384	Do.	do.	Reservation for road	0 0 20	10
Preliminary plan 5,616.—Netulpitiya. Applicant—Crown.					
13390	Punchidunwattamulla	D. S. Samarawikrama	Deniya	2 2 32	30
Preliminary plan 5,617.—Netulpitiya. Applicant—Crown.					
O 529	Mylagahahena	Don Simon Samarawikrema	Chena	5 2 0	15
P 529	Mylagahahena or Siyambalahakorotuwa	do.	do.	0 1 16	15
Q 529	Do.	do.	Deniya	0 0 25	15

Lot.	Name of Land.	Name of Claimant.	Description.	Appraised	
				Extent.	Value.
				A. R. P.	Rs.
R 529	Landamullanawatta	Don Simon Samarawickrema	Garden	1 0 4	25
S 529	Siyambalagahawatta	do.	Tank	0 1 32	25
T 529	Mylagahawatta	do.	Garden	0 3 8	30
Preliminary plan 5,629.—Rekawa.					
Applicant—W. K. W. Dissan, on behalf of his son Babanise.					
13431	Suriyagahawatta	Crown	Chena	0 1 28	10
13432	Do.	do.	Garden	1 0 7	30
Preliminary plan 5,655.—Buddiyagama.					
Applicant—Don Andris Rajapaksa.					
13567	Siyambalawehena Godawanehena	alias Crown	Chena	15 2 28	10
13568	Do.	do.	Citronella garden	1 3 8	20
13569	Do.	do.	Vegetable garden	0 1 21	15
13570	Kiribatwewa	do.	Small tank	0 0 38	20
13571	Siyambalawehena alias Goda- wanehena	do.	Road reservation	0 1 17	—
Preliminary plan 5,691.—Kotambe.					
Applicant—D. A. D. Davit.					
13729	Lihiniwarayehena	S. Disiya	Chena	1 0 25	10
13730	Do.	Don Samel	do.	1 0 11	10
13731	Do.	Don Nikulas	Garden	1 1 6	10
13732	Telumbugahahena	Crown	Chena	3 1 18	10
Preliminary plan 5,695.—Mahahilla.					
Applicant—J. B. A. Bastian.					
13738	Kekirigahamandiya	Crown	Old garden	1 1 24	30
Preliminary plan—5,702.—Buddiyagama.					
Applicant—V. P. Don Hendrick.					
13772	Julgahahena	Crown	Vegetable garden	0 2 28	15
13773	Do.	do.	Chena	1 0 34	10
13774	Do.	do.	do.	1 3 22	10
13775	Do.	do.	Road reservation	0 1 0	—
Preliminary plan 5,717.—Yatigala.					
Applicant—Y. Don Davit and P. A. Punchibaba.					
13869	Attikagahahena	Crown	Chena	0 2 15	10
13870	Bogahahena	do.	do.	0 2 33	10
13871	Do.	do.	Citronella garden	0 3 33	20
13872	Attikagahahena	do.	Garden	1 0 32	20
13873	Julgabakorotawa	do.	do.	1 1 17	10
13874	Julgahaliyadda	do.	Paddy field	0 0 32	20
Applicant—J. K. Andrisappu					
13875	Tennepitahena	Crown	Chena	0 1 38	10
13876	Do.	do.	Citronella garden	1 0 38	20

NOTE.—Any persons considering that they have any claims to these lands are hereby noticed to produce evidence of their title before the Assistant Government Agent on the day of sale.

Further information respecting these lands may be obtained from the Surveyor-General, and respecting the conditions of sale from the Assistant Government Agent, Hambantota.

By His Excellency's command,
E. F. IM THURN,
Colonial Secretary.

No. 1,188, S. P.

වර්ෂ 1902 ජනවාරි මස 11 වෙනි දින කොළඹ

මහසෙනෙවිතුමා විසින් සකස් කළ නිවැරදි කළ ලේඛන.

දැනට දිසාවේ හම්බන්තොට දුප්පත්තලය නමින් විසින් මෙහි පහත සඳහන් වන ආණ්ඩුව සන්තක ඉඩම් ආණ්ඩුවේ නිලධාරීන්ගේ ප්‍රකාරයට වර්ෂ 1902 ජනවාරි මස 13 වෙනි දිනට මුහුණපත් දීමට තත්කල් ලේඛන සාකාශමේදී බේරුම්කරණට නොහොත් වෙනමදී කිරීමට තීරණය වූ බවට සඳහන් වේ.

දැනට දිසාවේ හම්බන්තොට පලාතේ බස්නාහිර ගිරාමාලයේ කොට්ඨාසයේ පිහිටා තිබෙන බිම් කැබලි 54ක්.

සිතියම 5,439. ගම්පහ. අයිතිකම් කිහිපයක්—බිම්ලිපු. ඒ. හිඟිපු සහ තවත් අය. අක්කරයක සාමාන්‍ය මහල. රිටිකාමල.

නො.	ඉඩමේ නම.	ඉල්ලීමකාරයා.	අත්දැ.	අ. රු. ප.	රු.
L 593	කැන්දකැව්ලේගේන	ආණ්ඩුව	වත්ත	0 0 13	15
M 593	එම	එම	එම	1 3 12	15
N 593	එම	එම	ගේන	2 1 32	10
අයිතිකම් කිහිපයක්—ඒ. පී. පෙරේරා.					
O 593	කොමගේගේන	ආණ්ඩුව	පැතිරී වත්ත	1 3 19	15
P 593	එම	එම	ගේන	3 0 25	10
සිතියම 5,449. ගෙ.හිටුපු. අයිතිකම් කිහිපයක්—ආණ්ඩුව.					
12490	සුරියගමගේන නොහොත් ඉම්බන්තලය	මැතිව් කෙමිස්	ගේන	3 0 32	10

නො.	ඉඩමේ නම.	ඉල්ලීම්කාරයා.	අත්දම.	අක්කරයක සාමාන්‍ය මිනුම වටිනාකම.		
				අ. රු. ප.	රු.	
13021	රුක්ඛානානගන කොරෙටුව	සිතියම 5,526. පව්වියාපොලො.	වත්ත	1	0 36	10
13347	කපුකොරෙටුව සහ කරු මලයක හේන	අ.ස්. එම්. දිරිස්අප්පු	වත්ත	2	2 24	10
13348	වත්තකමහේනේන කොරෙටුව	සිතියම 5,600. කකුළුවාමුල්ල.	හේන	2	3 22	10
13349	කොරෙටුව	එම	එම	4	0 8	10
13350	කොරෙටුව	එම	එම	0	2 14	10
13351	කොරෙටුව	එම	එම	0	2 0	10
13352	කොරෙටුව	එම	එම	1	1 7	10
13374	කලුමඩුවාහේන සහ කරු කොරෙටුව	සිතියම 5,609. හිනේවෙල. අයිතිකම කිසිත්තා—දෙව් සිමන් අඩවනායක.	හේන	12	0 38	10
13375	එම	අයිතිකම කිසිත්තා—අණ්ඩුව.	පාරව ඉතිරිකරපු	0	2 18	10
13376	කුවිකාලයකහේන	පේ. කේ. දෙව් අන්ද්‍රිස්	හේන	3	1 20	10
13378	බොරෙටුව	සිතියම 5,611. රුකම.	එම	4	3 28	15
13379	එම	එම	එම	4	3 4	15
13380	එම	එම	එම	6	1 0	15
13381	උරුවවන කොරෙටුව	සිතියම 5,612. දෙව් සමන් මහනමිර	වත්ත	1	2 32	15
13382	එම	එම	හේන	1	0 38	10
13383	උරුවවනහේන	අණ්ඩුව	පාරව ඉතිරිකරපු	0	1 0	10
13384	එම	එම	එම	0	0 20	10
13390	පුන්ද්‍රවත්තමුල්ල	සිතියම 5,616. හෙවෙලපිටිය. අයිතිකම කිසිත්තා—ඩී. ඇස්. සමරපිකුම.	දෙවිය	2	2 32	30
O 529	මහලයකහේන	සිතියම 5,617. හෙවෙලපිටිය. අයිතිකම කිසිත්තා—දෙව් සමන් සමරපිකුම.	හේන	5	2 0	15
P 529	එම කොරෙටුව	අණ්ඩුව	එම	0	1 16	15
Q 529	එම	එම	දෙවිය	0	0 25	15
R 529	උදුලුකමහේන	එම	වත්ත	1	0 4	25
S 529	සිංහලයකහේන	එම	වැව	0	1 32	25
T 529	මහලයකහේන	එම	වත්ත	0	3 8	30
13431	සුරියකමහේන	සිතියම 5,629. රුකම. අයිතිකම කිසිත්තා—අණ්ඩුව.	හේන	0	1 28	10
13432	එම	එම	වත්ත	1	0 7	30
13567	සිංහලයකහේන කොරෙටුව	සිතියම 5,655. බුද්දියාමම.	හේන	15	2 28	10
13568	එම	දෙව් අන්ද්‍රිස් රජපක්‍ෂ	පාරව ඉතිරිකරපු	1	3 8	20
13569	එම	එම	එලවම වත්ත	0	1 21	15
13570	කිරිවත්තම	එම	පොඬුවා	0	0 38	20
13571	සිංහලයකහේන කොරෙටුව	එම	පාරව ඉතිරිකරපු	0	1 17	—
13729	ලිහිවත්තමහේන	සිතියම 5,691. කොරෙටුව. අයිතිකම කිසිත්තා—ඇස්. දිසානායක.	හේන	1	0 25	10
13730	එම	ඩී. ඒ. ඩී. දමන්	හේන	1	0 11	10
13731	එම	අයිතිකම කිසිත්තා—දෙව් හිකුල්ල.	වත්ත	1	1 6	10
13732	කොරෙටුව	ඩී. ඒ. ඩී. දමන්	හේන	3	1 18	10
13738	කැකිරිකමහේන	සිතියම 5,695. මහලියල.	පරනවත්ත	1	1 24	30
13772	පුල්ලකහේන	සිතියම 5,702. බුද්දියාමම.	එලවම වත්ත	0	2 28	15
13773	එම	එම	හේන	1	0 34	10
13774	එම	එම	එම	1	3 22	10
13775	එම	එම	පාරව ඉතිරිකරපු	0	1 0	—

නො.	ඉඩමේ නම.	ඉල්ලුම්කරයා.	අන්දම.	මකක. අ. රු. ප.	අක්කරයක පෘථිකය වර්තමානය. රු.
13869	අත්තික්කාගහගේන	සිසිමම 5,717. සවිගල. මයි. දෙව් දුමන් සහ පී. ඒ. පුංචි බඩා	හේන	0 2 15	10
13870	බෝගහගේන	එම	එම	0 2 33	10
13871	එම	එම	පැහිරිවත්ත	0 3 33	20
13872	අත්තික්කාගහගේන	එම	වත්ත	1 0 32	20
13873	පුල්ගහකොරවුව	එම	එම	1 1 17	10
13874	පුල්ගහලියද්ද	එම	කුඹුර	0 0 32	20
13875	තැන්නේපිටිගේන	ජේ. කේ. අන්දිරිස්අපපු	හේන	0 1 38	10
13876	එම	එම	පැහිරිවත්ත	1 0 38	20

දැන්වීම.—මේ ඉඩම්වලට යම් කිසි අයිතියක් ඇතැයි කල්පනාකරන යම් අයවරයන් මිසිත් මවුන්ගේ අයිතියට වල හානි උපද්වන්නාද වන්නාදේ ඉදිරිපිටදි විකුණුම් දවසේදී පෙනවා සිටින ලෙස දැනගත යුතුයි.

මෙම ඉඩම් ගැණ වැඩිදුර කාරණා සර්වේචර් ජනරජ්ජනනාත්මයේදී, මිනිනිමේ කොන්දේසි ගැණ කාරණා උපද්වන්නාද වන්නාදේද දැනගත හැකිය.

කරුකර උතුමානවතක්සේගේ ආඥාවලෙස,
ඊ. ඇ. ඉම් කරන්,
මහාසෙක්කාරිස් මමක.

No. 1,189, s. P.

Colonial Secretary's Office,
Colombo, January 11, 1902.

ON Friday, March 21, 1902, at noon, and the following days, the Assistant Government Agent for the Hambantota District will put up to sale or settlement, at his office in Ambalantota Resthouse, the under-mentioned portions of Crown Land, on the terms authorized by Government.

Thirty-allotments of land situated in the East Giruwa pattu and Magam pattu of the Hambantota District in the Southern Province.

Lot.	Name of Land.	Name of Applicant.	Description.	Extent.		Appraised
				A.	R. P.	Value. Rs.
Preliminary plan 2,730.—Mullena in Giruwa pattu east.						
5294	Mahayaya	Crown	Jungle	28	1 34	10
Preliminary plan 5,127.—Tavaluwila in Giruwa pattu east.						
10875	Siyambalagahagodella	A. P. Kaluappu	Garden	3	2 31	10
10876	Do.	do.	do.	3	0 10	30
10876½	Do.	do.	do.	0	0 20	10
10877	Arabodabaddiwelekumbura	Crown	Field	3	2 6	50
10878	Duweekumbura	do.	do.	1	1 17	50
10879	Koramudugodawewakumbura	do.	do.	11	2 27	50
Preliminary plan 5,128.—Tavaluwila in Giruwa pattu east.						
10880	Katukelekumbura	Crown	Field	2	2 6	50
10881	Katukele	do.	Jungle	2	1 24	30
Preliminary plan 5,851.—Ambalantota and Wanduruppa in Magam pattu.						
14397	Ambalamagawawatta	Crown	Garden	0	1 12	50
14398	Waduralagewatta	do.	do.	0	0 25	50
14399	Do.	do.	do.	0	1 5	50
14400	—	do.	Chena	0	0 20	50
14401	Kongahawatta	do.	do.	2	1 28	20
14402	Do.	do.	do.	0	0 38	20
14403	Malittangahawatta	do.	do.	0	2 28	20
14404	—	do.	Road reservation	0	0 8	20
14405	Palamagawawatta	P. de S. Wikremanayeka	Chena	1	1 14	20
14406	Do.	Crown	Road reservation	0	0 25	20
14407	Malittangahawatta	D. L. Gunawardena	Scrub jungle	0	2 11	20
Preliminary plan 5,852.—Payibokka and Medagama in Magam pattu.						
14408	Dingirielebadda	D. C. S. Ranhoti	Chena	1	0 33	20
14409	Do.	do.	do.	0	2 6	20
14410	Do.	do.	do.	0	3 6	20
14411	Do.	do.	do.	0	0 30	20
14412	Do.	S. R. T. Odiris	do.	2	2 20	20
14413	Do.	do.	do.	3	0 16	20
14414	Do.	G. G. Juwanis	do.	5	2 19	20
14415	Malittangahawatta	T. G. Mendias	Scrub jungle	1	2 28	20
14416	Do.	do.	do.	0	0 16	20
14417	Do.	Crown	do.	0	0 25	20

NOTE.—Any persons considering that they have any claims to these lands are hereby noticed to produce evidence of their title before the Assistant Government Agent on the day of sale.

Further information respecting these lands may be obtained from the Surveyor-General, and respecting the conditions of sale from the Assistant Government Agent, Hambantota.

By His Excellency's command,
E. F. IM THURN,
Colonial Secretary.

No. 1,189, S. P.

වර්ෂ 1902 ක්වූ ජනවාරි මස 11 වෙනි දින කොළඹ මහසෙනෙවිවරයාගේ කාර්යාලයේදී.

මහලොව දිසාවේ උපදේශනාලයකින් විසින් මෙහි සහකරු සඳහා වන ආණ්ඩුව සහකරු ඉඩම් ආණ්ඩු කිරීමේ නියෝගවලට ප්‍රකාරයට වර්ෂ 1902 ක්වූ මාර්තු මස 21 වෙනි දිනට සිකුරුවදා අඟලාගෙන ආව කොටස් මෙහි දැනට මහලොව දිසාවේ වෙස්දේසිකර මිතුරුන්ට සහයෝගී වශයෙන් දීමට තීරණය විය.

දකුණු දිසාවේ මහලොව දිසාවේ පලාතේ කැමැත්තෙන් ගිණුම්වලට සහ මාලිකාවන්ගේ කොටස් සහ පිහිටා තිබෙන ඉඩම්වලට 30 ක්.

සිතියම 2,730. මුලිකයමේ. කැමැත්තෙන් ගිණුම්වලට.

කො.	ඉඩමේ නම.	ඉල්ලුම්කාරයා.	අන්දම.	මහක. වර්ගයකම.	කක්සේරු වර්ගයකම.
5294	විකසන	ආණ්ඩුව සිතියම 5,127.	බැඳි	28 1 34	10
10875	සිතලියාගහගොඩැල්ල	ඒ. පී. කපුප්පු	වත්ක	3 2 31	10
10876	එම	එම	එම	3 0 10	30
10876½	එම	එම	එම	0 0 20	10
10877	ආරච්චිගලදිවෙලේ	ආණ්ඩුව	කුඹුර	3 2 6	50
10878	දුමේකුඹුර	එම	එම	1 1 17	50
10879	කොරවුදුගොඩවැවකුඹුර	එම සිතියම 5,128.	එම	11 2 27	50
10880	කපුකැලේකුඹුර	ආණ්ඩුව	එම	2 2 6	50
10881	කපුකැලේ	එම	බැඳි	2 1 24	30
14397	අඟලාගොඩවත්ක	සිතියම 5,851. අඟලාගොඩ සහ වාදුරුපේ.	මාලිකාවන්ගේ.	0 1 12	50
44398	වඩුරුගොඩවත්ක	ආණ්ඩුව	වත්ක	0 0 25	50
14399	එම	එම	එම	0 1 5	50
14400	—	එම	හේත	0 0 20	50
14401	කෝන්ගහවත්ක	එම	එම	2 1 28	20
14402	එම	එම	එම	0 0 38	20
14403	මලික්කන්ගහවත්ක	එම	එම	0 2 28	20
14404	—	එම	පාරව ඉතිරිකරපු	0 0 8	20
14405	පාලමතාවත්ක	පී. ඩී. ඇස්. මනුමාගහ	හේත	1 1 14	20
14406	එම	ආණ්ඩුව	පාරව ඉතිරිකරපු	0 0 25	20
14407	මලික්කන්ගහවත්ක	ඩී. ඇල්. ගුණවර්ධන සිතියම 5,852. පසිබොක්කේ සහ මැදගම.	පුළුබැඳි	0 2 11	20
14408	සිහිතිඇල්බැඳි	ඩී. සී. ඇස්. රත්නෝම	හේත	1 0 33	20
14409	එම	එම	එම	0 2 6	20
14410	එම	එම	එම	0 3 6	20
14411	එම	එම	එම	0 0 30	20
14412	එම	ඇස්. ආර්. ටී. ඔදිරිස්	එම	2 2 20	20
14413	එම	එම	එම	3 0 16	20
14414	එම	ඒ. ජී. ජුවාතිස්	එම	5 2 19	20
14415	මලික්කන්ගහවත්ක	ඒ. ජී. මෙත්තියන්	පුළුබැඳි	1 2 28	20
14416	එම	එම	එම	0 0 16	20
14417	එම	ආණ්ඩුව	එම	0 0 25	20

දැනට මහලොව දිසාවේ මහලොව දිසාවේ පලාතේ කැමැත්තෙන් ගිණුම්වලට සහ මාලිකාවන්ගේ කොටස් සහ පිහිටා තිබෙන ඉඩම්වලට 30 ක්.

මෙම ඉඩම් ගැණ වැඩිදුර කාරණා සර්වේශ්වර්තීන්ගේ උපදේශනාලයකින් විසින් මෙහි සහකරු සඳහා වන ආණ්ඩුව සහකරු ඉඩම් ආණ්ඩු කිරීමේ නියෝගවලට ප්‍රකාරයට වර්ෂ 1902 ක්වූ මාර්තු මස 21 වෙනි දිනට සිකුරුවදා අඟලාගෙන ආව කොටස් මෙහි දැනට මහලොව දිසාවේ වෙස්දේසිකර මිතුරුන්ට සහයෝගී වශයෙන් දීමට තීරණය විය.

ගරුකර උතුරු මහලොව දිසාවේ ආඥාවලට,
ඒ. ඇස්. ඉම් හරිස්,
මහසෙනෙවිවරයාගේ කාර්යාලයේදී.

No. 1,190, S. P.

Colonial Secretary's Office,
Colombo, January 11, 1902.

ON Friday, February 28, 1902, at 12 noon, the Government Agent for the Southern Province will put up to auction, at Elpitiya Resthouse, the under-mentioned portions of Crown Land, on the terms authorized by Government. Fifty-three allotments of land situated in the Bentota-Walallawiti korale division of the Galle District of the Southern Province.

Lot.	Village.	Name of Land.	Description.	Extent. A. R. P.	Upset Price per Acre. Rs.
14172	Elpitiya	Bahuwagodakanda	Jungle	17 2 20	200* 30†
12898	Elpitiya	Preliminary plan 5,511. Godaporagahaokanda	Garden	0 2 36	25

* With mining rights. † Without mining rights.

Lot.	Village.	Name of Land.	Description.	Extent.		Upset Price per Acre. Rs.
				A.	R. P.	
Applicant—Kiyanduwege Ahariya.						
12901	Elpitiya	Malatukanda	Jungle	3	0 28	30
Applicant—G. Acharige Edohamy.						
12902	Elpitiya	Bahuwagoda	Jungle	1	1 6	30
Preliminary plan 1,129. Applicant—Nil.						
Y 489	Igala	Harakmullamegodawatta	Garden	0	1 33	25
A 490	Do.	Harakmullawatta	do.	1	1 25	25
B 490	Do.	Harakmullakumbura	Field	2	0 26	25
8879	Ella	Koradellahena	Low jungle	0	2 5	50
8881	Do.	Alutduwa	Chena	1	2 25	50
F 490	Do.	Delgahawatta	Garden	0	1 25	25
G 490	Do.	Galla-anduabedda	Jungle	0	0 31	25
H 490	Do.	Galla-anduaparalangabedda	Garden	0	0 29	25
I 490	Do.	Galpotawatta	do.	0	2 24	25
K 490	Do.	Millagaha or Galpottawatta	do.	0	1 4	25
L 490	Kudagala	Udumullawattaneganairakabella	do.	0	1 24	25
M 490	Do.	Udumullawatta	do.	0	1 30	25
P 490	Igala	Millagahawatta	do.	1	3 22	25
R 490	Do.	Millagahawatta-addaraowitadeniya	Field	0	1 5	25
S 490	Do.	Millagahawatta-addarawela	do.	4	3 13	25
T 490	Do.	Henewatta-addaradeniya	Owita	0	0 11	25
U 490	Do.	Ratmaherawatta	Garden	0	0 20	25
V 490	Do.	do.	do.	0	3 25	25
W 490	Do.	do.	do.	0	3 17	25
X 490	Do.	do.	do.	1	0 35	25
D 491	Kudagala	Ambalamagawawatta	do.	0	0 19	25
E 491	Do.	do.	do.	0	1 3	25
F 491	Do.	do.	do.	0	2 13	25
I 491	Igala	Millagahawatta	do.	0	3 12	25
J 491	Do.	Millagahawatta-addaraowita	Owita	0	0 34	25
K 491	Do.	Galwetiawatta	Garden	0	3 10	25
L 491	Do.	Galwetiawatta-addaraowita	Owita	0	2 19	25
O 491	Do.	do.	do.	0	0 35	25
P 491	Do.	Linamullawatta	Garden	0	3 29	25
8883	Do.	Galwetiawatta-addarakumbura	Field	1	2 16	25
R 491	Do.	Ampitiyawatta	Jungle	0	2 1	50
S 491	Do.	Alutduwawatta	Garden	0	2 10	25
T 491	Do.	Galwalakumbura	Field	2	0 16	25
U 491	Do.	Gallindawatta-addaraowita	Owita	0	0 25	25
V 491	Do.	Alutwatteaddaraowita	do.	0	2 15	25
W 491	Do.	Gallindawatta	Garden	1	0 16	25
8885	Do.	Nugagodakumbura	Field	0	1 0	25
A 492	Do.	Tallawadeniyawatta	Garden	0	2 31	25
B 492	Do.	Egodaha or Delgahawatta	do.	1	0 23	25
Preliminary plan 5,788. Applicant—Nil.						
14143	Hipankanda	Dola-addarawatta or Duwewatta	Garden	0	1 28	10
14144	Do.	Dola-addarawatta or Girambagahawatta	do.	0	1 4	10
14145	Do.	Dola-addaraduwekele	Chena	2	1 17	15
Preliminary plan 5,775. Applicant—Nil.						
14079	Magala	Otarewalalanga Mahadelgahawatta	Garden	0	1 0	200* 20†
14080	Do.	Otarewalalanga Mahadelgahawattakebella	do.	1	3 34	200* 20†
14081	Do.	Otarewalalangakele	do.	0	0 20	200* 25†
14082	Do.	do.	do.	0	1 6	200* 25†
14083	Do.	do.	Jungle	0	2 30	200* 25†
Applicant—Bolanda Hakuruge Michorissa.						
14084	Magala	Kehelhenakanda-addaramanana	Patana	5	1 28	200* 25†
14085	Do.	Kehelhenakanda-addaramanana-koratuwa	Garden	0	0 8	200* 10†

* With plumbago rights.

† Without plumbago rights.

Any persons considering that they have claims to these lands are hereby noticed to produce evidence of their title before the Government Agent on the day of sale.

Further information respecting these lands may be obtained from the Surveyor-General, and respecting the conditions of sale from the Government Agent, Galle.

By His Excellency's command,

E. F. IM THURN,
Colonial Secretary.

No. 1,190, S. P.

වර්ෂ 1902 ක්වු ජනවාරි මස 11 වෙනි දින කොළඹ මහනගරාධිපතිවරයාගේ කන්දෝරුවෙහිදී.

දැන දිසාවේ මහජනතලක්කාගේ විසින් මෙහි පහත සඳහන්වන ආණ්ඩුව සත්කක ඉඩම් ආණ්ඩුවේ නියෝගවලට ප්‍රකාරයට වර්ෂ 1902 ක්වු පෙබරවාරි මස 28 වෙනි දින ක්වු සිකුරුදු දවල් 12ට ඇල්පිවියේ ආයතනවේදී වෙන්දේසිකර විකුණනව යෙදෙනවා ඇත.

දැන දිසාවේ ගාම පලාතේ බෙන්කර වලල්ලා විවිකෝරලේ කොට්ඨාසයේ පිහිටා තිබෙන බිම්කැබලි 53ක්.

කො.	ගම.	ඉඩමේ නම.	අත්දම.	මගක. අ. රු. ප.	අක්කරේක ගස් සේරු මුදල. රු.
14172	ඇල්පිවිත	බාහුවාගොඩකන්ද	කැලේ	17 2 20	{ 200* 30†
12898	එම	සිතියම 5,511. ඉල්ලුම්කාරයා—කලීත එත්තො. ගොඩපරගඹකන්ද	වත්ත	0 2 36	25
12901	එම	ඉල්ලුම්කාරයා—කිසාඩුවේගෙ අකාරිතා. මලකුකන්ද	කැලේ	3 0 28	30
12902	එම	ඉල්ලුම්කාරයා—ජී. ආරිගෙ එදෙසාමි. බාහුවාගොඩ	කැලේ	1 1 6	30
Y 489	ඉහල	සිතියම 1,129. මෙම ඉඩම්වලට ඉල්ලුම්කාරයෙක් නැතැ. කරක්මුල්ලාගොඩවත්ත	වත්ත	0 1 33	25
A 490	එම	එම වත්ත	එම	1 1 25	25
B 490	එම	එම කුඹුර	කුඹුර	2 0 26	25
8879	ඇල්ල	කොරදුල්ල-හන	පහත් කැලේ	0 2 5	50
8881	එම	අඵන්දුව	හේත	1 2 25	50
F 490	එම	දෙල්ගහවත්ත	වත්ත	0 1 25	25
G 490	එම	ගාල්ලඉදුවමාද්ද	කැලේ	0 0 31	25
H 490	—	එම පාරලකමාද්ද	වත්ත	0 0 29	25
I 490	එම	ගල්පොතවත්ත	වත්ත	0 2 24	25
K 490	එම	මීල්ලගහ කොහොත් ගල්පොතවත්ත	එම	0 1 4	25
L 490	කුඩාතල	ලුඩුමුල්ලවත්තකැගෙනඉර කැබෙල්ල	එම	0 1 24	25
17490	එම	ලුඩුමුල්ලවත්ත	එම	0 1 30	25
P 490	ඉහල	මීල්ලගහවත්ත	එම	1 3 22	25
R 490	එම	එම අද්දර බිම්වදෙහික	කුඹුර	0 1 5	25
S 490	එම	මීල්ලගහවත්තඅද්දරවෙල	එම	4 3 13	25
T 490	එම	හේතෙවත්තඅද්දරදෙහික	බිම්ව	0 0 11	25
U 490	එම	රත්මාකාරවත්ත	වත්ත	0 0 20	25
V 490	එම	එම	එම	0 3 25	25
W 490	එම	එම	එම	0 3 17	25
X 490	එම	එම	එම	1 0 35	25
D 491	කුඩාතල	අම්බලමගාවාවත්ත	එම	0 0 19	25
E 491	එම	එම	එම	0 1 3	25
F 491	එම	එම	කැලේ වැව්විව වත්ත	0 2 13	25
I 491	ඉහල	මීල්ලගහවත්ත	වත්ත	0 3 12	25
J 491	එම	එම අද්දරබිම්ව	බිම්ව	0 0 34	25
K 491	එම	ගල්වැව්ගෙවත්ත	වත්ත	0 3 10	25
L 491	එම	එම අද්දරබිම්ව	බිම්ව	0 2 19	25
O 491	එම	එම	එම	0 0 35	25
P 491	එම	ලීනමුල්ලවත්ත	වත්ත	0 3 29	25
8883	එම	ගල්වැව්ගෙවත්තඅද්දරකුඹුර	කුඹුර	1 2 16	25
R 491	එම	අම්පිව්ගවත්ත	කැලේ	0 2 1	50
S 491	එම	අඵන්දුවවත්ත	වත්ත	0 2 10	25
T 491	එම	ගල්වලකුඹුර	කුඹුර	2 0 16	25
U 491	එම	ගල්ලීදුවත්තඅද්දරබිම්ව	බිම්ව	0 0 25	25
V 491	එම	අඵන්වත්තඅද්දරබිම්ව	එම	0 2 15	25
W 491	එම	ගල්ලීදුවත්ත	වත්ත	1 0 16	25
8885	එම	නුගගොඩකුඹුර	කුඹුර	0 1 0	25
A 492	ඉහල	ගල්ලවදෙහිවත්ත	වත්ත	0 2 31	25
B 492	එම	එගොඩක කොහොත් දෙල් ගහවත්ත	වත්ත	1 0 23	25
14143	සිපක්කන්ද	සිතියම 5,788. දොලඉද්දරවත්ත කොහොත් දුෂ්චවත්ත	එම	0 1 28	10
14144	එම	දොලඉද්දරවත්ත කොහොත් සීරඅඹකහවත්ත	එම	0 1 4	10
14145	එම	දොලඉද්දරව කැලේ	හේත	2 1 17	15
14079	මාතල	සිතියම 5,775. බනාරවල ලක මහදෙල්ගහ	වත්ත	0 1 0	{ 200* 20†

* මිනිරත් සමග. † මිනිරත් නැතුව.

නො.	ගම.	ඉඩමේ නම.	අන්දම.	මහක. අ. රු. ප.	අක්කරේක නං සේරු මුදුරු. රු.
14080	මාගල	බදාලවලලග මකදෙල්ගහ වත්ත කැබෙල්ල	වත්ත	1 3 34	{ 200* 20†
14081	එම	බදාලවලලග කැලේ	එම	0 0 20	{ 200* 25†
14082	එම	එම	එම	0 1 6	{ 200* 25†
14083	එම	එම	කැලේ	0 2 30	{ 200* 25†
14084	එම	ඉල්ළුමිකාරයා—බොලදකකුරුගේ මිවොරියා. කෙහෙල්ගේකකන්ද අද්දර මානාන	පහන	5 1 28	{ 200* 25†
14085	එම	මෙම ඉඩමට ඉල්ළුමිකාරගෙන් නැගෑ. කෙහෙල්ගේක කන්දඅද්දර මානන කොරවුව	වත්ත	0 0 8	{ 200* 10†

* මිනිරන් සමග. † මිනිරන් නැගුව.

මෙම ඉඩම් කැබෙල්ලට අයිතිවාසිකම් කියා තිබෙන සම් අගයන් ඇත්නම් ඔහු විසින් මෙම විකිණීමේ දිනේදී ඒට අයිතිවාසිකම් කියා තිබෙන ඔප්පු සහාය දකුණු පලාතේ මහජනතලයන්තාත්සේව සේවයා සිටින්නට මිනෑය.

මෙම ඉඩම් ගැණ වැඩිදුර කාරණ සර්වේකර්පනරුලියනාත්සේගෙන්ද, විකිණීමේ කොන්දේසි ගැණ වැඩිදුර කාරණ දකුණු පලාතේ ආණ්ඩුවේ ඒජන්තලියනාත්සේගෙන්ද දැනගන්නට පුළුවන.

ගරුකර උතුමානවතත්සේගේ ආඥාවලෙස,

ජ. ඇච්. ඉම් නර්න්,
මහසෙනෙකාරීස් මමග.

LAND SALES IN THE EASTERN PROVINCE.

No. 859, E. P.

Colonial Secretary's Office,
Colombo, January 9, 1902.

ON Thursday, February 27, 1902, and the following days, at noon, the Government Agent for the Eastern Province will put up to auction, at his office in Batticaloa, the under-mentioned portions of Crown Land, on the terms authorized by Government.

Preliminary plan 2,917.—Manmunai pattu.

Lot.	Village.	Name of Applicant.	Description.	Extent.		Upset Price per Acre. Rs. c.
				A.	R. P.	
87426	Kadukkaimunai	I. Manikkappodi	Field	4	3 0	12 50
87427	Do.	I. Paramakkuddi	Garden	1	1 6	12 50
87428	Do.	V. Vairamuttu	do.	0	1 16	12 50
87429	Do.	K. Katirkamappodi	do.	0	1 23	12 50
87430	Do.	S. Kanapatippodi	do.	1	2 4	12 50
Preliminary plan 2,918.						
87431	Kadukkaimunai	C. Katirkamappodi	Periyapalayadippumi	4	2 8	12 50
Preliminary plan 2,919.						
87432	Tevilamunai	M. Kantappodi	Attuchenai	4	0 17	12 50
87433	Do.	K. Vellaiyan	do.	3	2 25	12 50
87434	Do.	A. Mukammattulevvai	Vandichenai	18	1 6	12 50
Preliminary plan 2,705.						
77754	Vilavaddavan	K. Tamotarum	Kulavadiyalavu	0	0 26	12 50
77755	Do.	do.	do.	0	1 19	12 50
77756	Do.	do.	do.	0	0 8	12 50
Preliminary plan 2,759.—Koralai pattu.						
77988	Chantiveli	P. Xavier	Palaiyaditonavempu	17	0 31	10 0
77992	Do.	do.	do.	8	0 0	10 0
77993	Do.	do.	do.	3	2 35	10 0
Preliminary plan 2,801.						
87157	Murakkoddanchenai	P. Kartikesu	Navaladikkadu	2	1 24	12 50
Preliminary plan 2,843.						
87237	Kiran	J. Mariyampillai	Aladichchenai	4	1 18	12 50
87238	Do.	P. Chinnattampi	do.	1	0 17	12 50
Preliminary plan 2,846.						
87243	Chittandikudi	V. Charavanai	Vannanmunmari	7	0 28	12 50
87244	Do.	do.	do.	0	2 25	12 50

Lot.	Village.	Name of Applicant.	Description.	Extent. A. R. P.	Upset Price per Acre. Rs. c.
87266	Koraveli	Preliminary plan 2,854. K. Velappavannian	Field	5 3 13	12 50
87268	Kiran	Preliminary plan 2,855. M. Alintumalevvai	Tobacco garden	4 1 30	12 50
11373	Kalkuda	Preliminary plan 923. V. Ponnia	Fit for cocoannts	2 1 5	10 0
3198	Pullumalai	Preliminary plan 1,348.—Bintenna. S. Tampimattu	Fit for paddy	4 3 14	10 0
76981	Aiyankeni	Preliminary plan 2,584.—Eravur. H. Miralevvaipodi	Fit for cocoanuts	9 3 18	10 0
1869	Eravur	Preliminary plan 1,154. H. Mirasibu	Chempanodaikkadu	7 2 24	10 0
6863	Tampaddai	Preliminary plan 2,077.—Akkarai pattu. T. Chadaiyappakurukkal	Fit for paddy	19 0 32	10 0
76310	Tampaddai	Preliminary plan 2,419. L. W. Wickremasinge	Chirumukattunarakkadu	3 2 38	10 0
4485	Natanai	Preliminary plan 472.—Porativu. T. Chinnattampi	Anaikaddinaveli	15 1 24	10 0

Further information regarding these lands and conditions of sale may be obtained from the Government Agent, Eastern Province, Batticaloa.

By His Excellency's command,
E. F. IM THURN,
Colonial Secretary.

No. 859, E. P.

கொலோனியல் சுககிந்த்தார ஆபீசில்,
கொழும்பு, 1902 ம் ஆண்டு ஜனவரி 9 ந் வ.

1902 ம் ஆண்டு மார்ச்சுமாதம் 27 ந் திகதி யாகிய வியாளகிழமை யிலு மசனையடுத்த நாடசனிலும் முற்பகல் கிழக்கு மாகாணத்து கவுண்டிமேந்து ஏசன்றவாகன தனது ஆபீசில் இதனடியிற் சொல்லப்பட்டிருக்கிற முடிக்கூறிய காணித்தண்டுகளை, அரசாட்சியாரால் உத்தரவுபண்ணப்பட்டிருக்கும் பொருத்தப்பிரகாரம் ஒல்ததிற்கறி விற்பார்.

காணித்தண்டுகள், கிழக்கு மாகாணத்து மட்டக்களப்பு டிஸ்ட்ரிக்டிலிருக்கின்றன.

பிளான இலக்கம் 2,917.—மண்முனைப்பற்று.

தரிப்பு வலை
ஏக்கரொன்

இல.	குறிச்சி.	கேள்விகாரனின் பெயர்.	வயலம்.	விசாலம். முகஞ். அ. மு. ப. ரீ ச.	அ. மு. ப. ரீ ச.
87426	கடுகாய்முனை	இ. மாணிக்கப்போடி	வயல	4 3 0	12 50
87427	ஓடி	இ. பரமக்குடி	தோட்டம்	1 1 6	12 50
87428	ஓடி	வீ. வயிரமுத்து	ஓடி	0 1 16	12 50
87429	ஓடி	க. கதிரகாமப்போடி	ஓடி	0 1 23	12 50
87430	ஓடி	செ. கணவதுப்போடி	ஓடி	1 2 4	12 50
		பட்டம் 2,918.			
87431	ஓடி	சி. கதிரகாமப்போடி	பெரியபாலையடிப்பூமி	4 2 8	12 50
		பட்டம் 2,919.			
87432	தெவ்வாமுனை	மு. கந்தப்போடி	ஆததுச்சேனை	4 0 17	12 50
87433	ஓடி	க. வெள்ளையன்	ஓடி	3 2 25	12 50
87434	ஓடி	அ. முகமதுலெவவை	வண்டிலசேனை	18 1 6	12 50
		பட்டம் 2,705.			
77754	வீளாவட்டவான	கா. தாமோதரம்	கூளாவடிவளவு	0 0 26	12 50
77755	ஓடி	ஓடி	ஓடி	0 1 19	12 50
77756	ஓடி	ஓடி	ஓடி	0 0 8	12 50
		பட்டம் 2,759. கோறனைப்பற்று.			
77988	சந்திவெளி	பீ. சேவியர்	பாலையடித்தோளூ	17 0 31	10 0
77992	ஓடி	ஓடி	பூமி	8 0 0	10 0
77993	ஓடி	ஓடி	ஓடி	3 2 35	10 0
		பட்டம் 2,801.			
87157	முறக்கொட்டான சேனை	பீ. காதலிகேச	நாவலடிக்காடு	2 1 24	12 50
		பட்டம் 2,843.			
87237	கிரான	யோ. மரியாமபிள்ளை	ஆலடிச்சேனை	4 1 18	12 50
87238	ஓடி	ப. சினைத்தம்பி	ஓடி	1 0 17	12 50
		பட்டம் 2,846.			
87243	கிற்றானடிக்குடி	வ. சாவணை	வண்ணானமுனமாறி	7 0 28	12 50
87244	ஓடி	ஓடி	ஓடி	0 2 25	12 50
		பட்டம் 2,854.			
87266	கொறுவெளி	க. வெலப்பு வன்னியன்	வயல	5 3 13	12 50

தரிபபுனை
அகரொன

இல.	குறிச்சி.	கேள்விகாரானின் பெயர்.	வீடம்.	வீசாலம்.	றுக்கு	அ. நா. பே. ரூ. ச.
87268	கிரான	மு. அலிஉதுமாலெவவை படம 2,855.	புக்கயிலைதேரட்டம்	4	1 30	12 50
11373	கல்குடா	வ. பொன்னையா படம 923.	தென்கைக்கேற்றழி	2	1 5	10 0
3198	புலலுமலை	சி. தம்பிமுத்த படம 1,348. விந்தனைப்பற்று.	வேளாண்மைக்கேற்றழி	4	3 14	10 0
76991	ஐயன்கேணி	உ. மீராலெவ்வைப்போடி படம 2,584. ஏறலூர்பற்று.	சென்கைக்கேற்றழி	9	3 18	10 0
1869	ஏறலூர்	உ. மீராசாப்ப படம 1,154.	செம்பனோடைபூழி	7	2 24	10 0
6863	தம்பட்டை	தொ. சடையப்ப குருக்கள் படம 2,077. அக்கரைப்பற்று.	வேளாண்மைக்கேற்றழி	19	0 32	10 0
76310	புட	படம 2,419. இ. வி. வீக்கர்மசுந்தர்	சிறுமுகத்துவாராகாடு	3	2 38	10 0
4485	நாதனை	படம 472. போரதீவு. தொ. சினைத்தம்பி	ஆனைக்கடடினவெளி	15	1 24	10 0

இக்காரணிகளைப்பற்றிய மேலதனமான விளம்பரங்களையும் விற்பனைக்கான கொந்தீசுகளைப்பற்றியும் மட்டக்களப்பு அரசாட்சி சசன்றுத்தரையவர்களிடம் வலுவீ அறிந்த கொள்ளலாம்.

மகோத்தமா அவர்களினது கட்டளையின்படி,

இ. எப். இடகேள்,
இராசாங்க விசிரா.

No. 860, E. P.

Colonial Secretary's Office,
Colombo, January 9, 1902.

ON Thursday, February 20, 1902, and the following days, at noon, the Government Agent for the Eastern Province will put up to auction, at his office in Batticaloa, the under-mentioned portions of Crown Land, on the terms authorized by Government.

Lot.	Village.	Name of Applicant.	Description.	Extent.	Upset Price per Acre.
				A. R. P.	Rs. c.
Preliminary plan 2,889.—Koralai pattu.					
87346	Miravodai	A. Aliyarpodai	Tobacco garden	1 2 10	12 50
Preliminary plan 2,897.					
87368	Vellaiyadimadu	Rev. C. Royer	Site of a school	0 3 32	10 0
Preliminary plan 2,898.					
87370	Murakkoddanchenai	Mr. J. Katirkamattampi	Koru'ankenikkadu	17 0 15	10 0
87371	Do.	do.	Encroachment	1 3 19	12 50
Preliminary plan 2,899.					
87372	Vakaneri	I. Avakkar	Tobacco garden	2 0 27	12 50
Preliminary plan 2,901.					
87374	Kiran	V. Ilaiyatampi	Visankemikkadu	2 0 0	12 50
87375	Do.	do.	Cocoanut garden	0 1 17	15 0
87376	Do.	do.	Kidachchettakenik-kadu	6 0 38	10 0
87377	Do.	K. Kunchippalan	Cocoanut garden	0 1 22	20 0
Preliminary plan 2,904.					
87381	Murakkoddanchenai	M. Chivananakkurukkal	Low land	0 3 18	10 0
87383	Do.	do.	do.	1 3 0	10 0
87384	Do.	A. Sekumeyatinlevvai	Fit for cocoanut	5 2 24	20 0
87385	Do.	M. Mukammatu Aptulkarim	do.	5 0 30	20 0
87386	Do.	Mr. S. F. Nagappiar	do.	13 1 6	20 0
87387	Do.	B. Sellar	Encroachment	0 2 30	15 0
Preliminary plan 2,905.					
87388	Murakkoddanchenai	Mr. S. F. Nakappiar	Chomanchenaitona	6 0 37	10 0
87389	Do.	do.	Chomanchenaitonapallam	6 0 20	10 0
87390	Do.	K. Akamatulevvai	Encroachment	0 3 18	15 0
87391	Do.	Nukuttampi	do.	2 0 30	15 0
87392	Do.	do.	do.	1 1 8	15 0
87393	Do.	T. K. Chinnattampi	do.	2 0 28	12 50
Preliminary plan 2,909.					
87404	Kanantanai	N. Neintai	Tobacco garden	0 1 7	12 50
87405	Do.	A. Chittirappodi	do.	0 1 30	12 50
Preliminary plan 2,840.—Manmunai pattu.					
W 68	Vavunativu	K. Mundappodi	Field	0 2 14	12 50
87230	Do.	do.	do.	2 2 20	12 50
X 68	Do.	U. Kantappodi	do.	0 1 16	12 50

C 4

Lot.	Village.	Name of Applicant.	Description.	Extent. A. R. P.	Upset Price per Acre. Rs. c.
87310	Iluppaiyadiachenai	Preliminary plan 2,871. U. Manikkan.	Partly cultivated	7 2 10	12 50
87324	Periyaturai	Preliminary plan 2,881. V. Kantappan	Vidattalmunai	0 1 22	10 0
87325	Do.	do.	do.	0 3 20	12 50
87326	Do.	do.	do.	0 0 18	12 50
87363	Nintavur	Preliminary plan 2,894.—Nintavur pattu. K. Aliyar	Pupiddi	2 3 10	20 0
87351	Pandiruppu	Preliminary plan 2,891.—Karaivaku pattu. S. Kunchilappodi	Scrub jungle	3 0 28	10 0
87352	Do.	S. Sinnattampi Vanniya, &c.	Encroachment	0 1 26	—
87323	Turainilavanai	Preliminary plan 2,880. K. Katiraveli	Idaippiddi	0 2 19	10 0
87347	Chammanturai	Preliminary plan 2,890.—Chammanturai pattu. S. Chivattaumma	Jungle	0 3 14	10 0
87348	Do.	do.	do.	0 2 36	10 0
87349	Do.	do.	do.	1 3 15	10 0
87350	Do.	do.	Garden	1 0 19	12 50
87353	Akkilaveli	Preliminary plan 2,892. K. Kalikkuddi	Jungle	20 3 24	10 0
87354	Do.	do.	Cleared land	1 2 6	12 50
87355	Do.	do.	Field	8 0 38	12 50
87356	Do.	K. Kantappan	do.	5 0 0	12 50
87357	Do.	do.	Open land	3 2 32	12 50
87364	Annamalai	Preliminary plan 2,895. N. Velantanparikaria	Garden	0 3 12	12 50
87365	Do.	do.	Jungle	2 2 0	10 0
87366	Do.	do.	Open land	2 1 3	10 0
87367	Do.	do.	Field	0 1 26	12 50
87373	Chorikkalmunai	Preliminary plan 2,900. J. Raphael	Veppadivalavu	0 0 14	30 0
87409	Varippattanchenai	Preliminary plan 2,914.—Nadukadu pattu. M. Akamatulevvai	Jungle	0 3 16	50 0
87410	Do.	do.	Encroachment	0 1 6	50 0
87411	Do.	do.	do.	0 0 38	50 0
87439	Irakkamam	Preliminary plan 2,921. A. Umarukattappodi	Field	4 0 25	30 0
87440	Do.	do.	Jungle	0 1 17	30 0
87259	Addalatchchenai	Preliminary plan 2,851.—Akkarai pattu. U. Atamlevvai	Chappaikkadu.	3 0 4	12 50
87260	Do.	do.	Kannakkadu	4 3 30	12 50
87261	Do.	U. Kalantarlevvai	Jungle	3 1 20	10 0
87216	Nintavur	Preliminary plan 2,831.—Nintavur. S. Atampodi	Kandalodaivayal	0 2 38	12 50

* Certificate of quiet possession.

Further information regarding these lands and conditions of sale may be obtained from the Government Agent, Eastern Province, Batticaloa.

By His Excellency's command,

E. F. IM THURN,
Colonial Secretary.

No. 860, S. P.

கொலோனியல் சர்க்கிற்றத்தார ஆபீசில்,
கொழும்பு, 1902 ம. ஜன. 9-ந் உ.

1902 ம் ஆண்டு மார்ச்சுமாதம் 20-ந் திகதியாகிய வியாழக்கிழமை யிலு மதனையடுத்த நாட்களிலும் மத்தியானம் தன ஆய்வினை கிழக்கு மாகாணத்து கவர்ன்மேன் து ஏசனறவர்கள் இதனடியிற் சொல்லப்பட்டிருக்கிற முடிக்குரிய காணித்துண்டுகளை, அரசாட்சியாரால் உத்தரவுபண்ணப்பட்டிருக்கும் பொருத்தப்பிரகாரம் வலத்திற்குறி விற்பார.

பட்டம் 2,889, கோறலைப்பற்று.

ஏக்கரொன்
றுக்கு தரிப்பு

இல.	குறிச்சி.	கேள்விகாரணியைப்பெயர்.	விரயம்.	விசாலம். அ. நா. ப.	விலை. ரூ. ச.
87346	முருவோடை	அ. அலியார்போடி	புகையிலைத்தோட்டம்	1 2 10	12 50
87363	வெல்லையம்மடு	பட்டம் 2,897. கனம் சி. ரேயா	பள்ளிக்கூடங்கடும் நிலம்.	0 3 32	10 0
87370	முக்கொட்டானசேனை	பட்டம் 2,898. மென்சா ஜே. கதிரகாம	தம்மடி	17 0 15	10 0
8737	டம்	ரெடி	கோறலன்கேளிக்காடு கட்டியபிடித்த பூயி	1 3 19	12 50

இல.	குறிக்க.	கேள்விகாரணின பொர்.	வீடம்	வக்கிரான றுக்கு தர்ப்ப	
				வீசாலம், அ. ஸா. ப.	வீலை, ரூ. ச.
		படம 2,899.			
87372	வாணகந்தி	சி. அவக்கா	புரையிலைதேரட்டம்	2 0 27	12 50
		படம 2,901.			
87374	கிரான்	வ. இளையதம்பி	விசனகேண்ககாடு	2 0 0	12 50
87375	ஓடி	ஓடி	தெனநந்தோட்டம்	0 1 17	15 0
87376	ஓடி	ஓடி	கிடாசெத்தகேணிககாடு	6 0 39	10 0
87377	ஓடி	க. சூஞ்சிப்பாவன	தெனநந்தோட்டம்	0 1 22	20 0
		படம 2,903.			
87381	மூர்கொட்டான சேனை	மு. சிவஞானகருகரசன்	பள்ளப்பூமி	0 3 18	10 0
87383	ஓடி	ஓடி	ஓடி	1 3 0	10 0
87384	ஓடி	அ. சேனமுனையதீன லெவ்வ	தெனநந்தோட்டம்	5 2 24	20 0
87385	ஓடி	மு. முகாமது அப்துல் கரீம்	ஓடி	5 0 30	20 0
87386	ஓடி	பெஸ்தர் சா. பி. நாகப்பா	ஓடி	13 1 6	20 0
87387	ஓடி	பி. செலலா	கூடடிப்பிடித்தபூமி	0 2 30	15 0
		படம 2,905.			
87388	மூர்கொட்டான சேனை	மெஸ்தா சா. பி. நாகப்பா	சோமனசேனைத்தொண்ட	6 0 37	10 0
87389	ஓடி	ஓடி	சோமனசேனைப்பள்ளம்	6 0 20	10 0
87390	ஓடி	க. அகமது லெவ்வ	கூடடிப்பிடித்தபூமி	0 3 16	15 0
87391	ஓடி	நாசூத்தமபி	ஓடி	2 0 30	15 0
87392	ஓடி	ஓடி	ஓடி	1 1 8	15 0
87393	ஓடி	தொ. சூ. சினனத்தமபி	ஓடி	2 0 28	12 50
		படம 2,909.			
87404	கானந்தனை	ந. நயிந்தை	புரையிலைதேரட்டம்	0 1 7	12 50
87405	ஓடி	ஆ. சித்தாப்பாடி	ஓடி	0 1 30	12 50
		படம 2,840, மண்முனைப்பற்று.			
W 68	வவுன்தீவு	க. முண்டப்பாடி	வயல	0 2 14	12 50
87230	ஓடி	ஓடி	வயல	2 2 20	12 50
X 63	ஓடி	உ. கந்தப்பாடி	வயல்	0 1 16	12 50
		படம 2,871.			
87310	இலுப்பையடிச் சேனை	உ. மாணிக்கன	செய்கையண்ணியபூமி	7 2 10	12 50
		படம 2,881.			
87324	பெரியதுறை	வ. கந்தப்பன	வீடத்தல்முனை	0 1 22	10 0
87325	ஓடி	ஓடி	ஓடி	0 3 20	12 50
87326	ஓடி	ஓடி	ஓடி	0 0 16	12 50
		2,894, நிந்தலூபற்று.			
87363	நிந்தலூ	க. அலிபா	ஓடி	2 3 10	20 0
		2,891, கரைவாக்குப்பற்று.			
87351	பாண்டிருப்படி	ச. குஞ்சுமாயப்பாடி	பறடைக்காடு	3 0 28	10 0
87352	ஓடி	ச. சனனத்தமபி வன னிமை	கூடடிப்பிடித்தபூமி	0 1 26	ஆடிப்பூமி
		படம 2,880.			
87323	துறைநிலாவண்ணி	க. கஜாவேலி	இடைப்பிடி	0 2 19	20 0
		படம 2,890, சமபாந்துறைப்பற்று.			
87347	சமபாந்துறை	ச. சிவத்தமமமா	காடு	0 3 14	10 0
87348	ஓடி	ஓடி	காடு	0 2 36	10 0
87349	ஓடி	ஓடி	காடு	1 3 15	10 0
87350	ஓடி	ஓடி	தோட்டம்	1 0 19	12 50
		படம 2,892.			
87353	அக்கிலாவெளி	க. காளிகுடி	காடு	20 3 24	10 0
87354	ஓடி	ஓடி	துப்பரவுண்ணியபூமி	1 2 6	12 50
87355	ஓடி	ஓடி	வயல	8 0 38	12 50
87356	ஓடி	க. கந்தப்பன	வயல	5 0 0	12 50
87357	ஓடி	ஓடி	வெடைப்பூமி	3 2 32	12 50
		படம 2,895.			
87364	அணமலை	நா. வேலாயிதன பரி காரி	தோட்டம்	0 3 12	12 50
87365	ஓடி	ஓடி	காடு	2 2 0	10 0
87366	ஓடி	ஓடி	வெடைப்பூமி	2 1 3	10 0
87367	ஓடி	ஓடி	வயல	0 1 26	12 50
		படம 2,900.			
87373	சொறிககலமுனை	யோ. நப்பியல	வேப்பையடிவளவு	0 0 14	30)

இல.	குறிச்சி.	கேள்வீசகாரானின் பெயர்.	வீயாழ்.	தரிப்புக்கை அக+ரொண	
				வீசாலம. அ. ஆ. பெ.	றுசு ரு. ச.
		பட்டம் 2,914, நாடுகாடுப்பற்று.			
87409	வரிப்பதனச்சேனை	மு. அகமதுவலுவை	சா. பி.	0 3 16	50 0
87410	ஹெடி	ஹெடி	கூட்டிப்பிடித்தழிமி	0 1 6	50 0
87411	ஹெடி	ஹெடி	ஹெடி	0 0 38	50 0
		பட்டம் 2,921.			
87439	இரககாமம்	ஆ. உமறுசகதாப்போடி	வயல	4 0 25	30 0
87440	ஹெடி	ஹெடி	கா. பி.	0 1 17	30 0
		பட்டம் 2,851, அககரைப்பற்று.			
87259	அட்டாளச்சேனை	உ. ஆகமதுவலுவை	சாடபைக்காடு	3 0 4	12 50
87260	ஹெடி	ஹெடி	கனகைக்காடு	4 3 30	12 50
87261	ஹெடி	உ. கலந்தர்வெவ்வை	கா. பி.	3 1 20	10 0
		பட்டம் 2,831, நிந்தலூர்.			
87216	நிந்தலூர்	சி. ஆதம்போடி	கண்டலோடைவயல	0 2 38	12 50

இக்காரணிகளைப் பற்றிய மேலதனமான விளம்பரங்களை யும் விற்பனைக்கான கொந்தீசுகளைப் பற்றியும் மட்டகளைப்படி அரசாட்சி ஏசனறுத துரை யவாகரிடம் வணிக அறிந்துகொள்ளலாம்.

மனோதமரவர்களினது கட்டணியின்படி

இ. எப். இம்தேர்ன்,
இராசாங்க வித்தா.

LAND SALES IN THE NORTH-WESTERN PROVINCE.

No. 1,554, N.W. P.

Colonial Secretary's Office,

Colombo, January, 7, 1902.

ON Monday, February 17, 1902, at 1 o'clock P.M., the Assistant Government Agent for the Chilaw District will put up for sale or settlement, at his office in Chilaw Kachcheri, the under-mentioned portions of Crown Land, on the terms authorized by Government.

Forty-five allotments of land situated in the Pitigal korale north division of the Chilaw District of the North-Western Province.

Preliminary plan 2,554.

Lot.	Village.	Name of Claimant.	Description.	Upset Price per Acre.	
				Extent. A. R. P.	Rs.
11629	Welihena	Crown	Sandy ground	5 2 22	10
11630	Do.	do.	do.	4 2 10	10
11632	Do.	do.	do.	7 3 14	10
11633	Do.	do.	do.	8 2 9	10
J 1194	Do.	Pedru Lorenti Fernando	Cocoanut garden	0 1 15	20
11634	Do.	Crown	Sandy ground	2 3 21	10
K 1194	Do.	M. Susey Fernando and others	Old cocoanut garden	0 0 29	30
L 1194	Do.	do.	do.	1 0 7	30
M 1194	Do.	do.	Cocoanut garden	2 3 34	30
11636	Do.	Crown	Mangrove jungle	10 3 32	20
N 1194	Do.	Warissan Lebbe	Cocoanut garden	3 0 6	30
O 1194	Do.	I. Anthony Fernando and others	do.	0 2 15	30
P 1194	Do.	Joseph Fernando	do.	7 3 18	30
11637	Do.	Crown	Low jungle	33 0 26	20
11639	Do.	do.	do.	68 1 9	20
Q 1194	Do.	Anthony Bastian Perera	do.	2 1 15	20
R 1194	Do.	do.	Cocoanut garden	7 3 30	50
S 1194	Do.	do.	Waste land	1 0 28	20
T 1194	Do.	Juan Appu	Cocoanut garden	1 1 8	50
U 1194	Do.	John Fernando	do.	0 3 0	50
V 1194	Do.	do.	do.	8 0 7	50
W 1194	Do.	M. Joseph Fernando, heir of Lorensu Fernando	do.	2 1 12	30
X 1194	Do.	I. Anthony Fernando and others	do.	1 0 16	50
Y 1194	Do.	Warissu Lebbe	do.	0 3 18	50
11640	Do.	Crown	Sandy ground	6 0 4	10
11641	Do.	do.	do.	5 3 5	10
11642	Do.	do.	do.	5 2 18	10
11643	Do.	do.	do.	19 3 12	10
11644	Do.	do.	do.	6 1 4	10
11645	Do.	do.	do.	6 2 13	10
11646	Do.	do.	do.	6 3 35	10
11647	Do.	do.	do.	40 0 8	10
Z 1194	Do.	G. T. Nicholas	Cocoanut garden	0 0 16	50

Lot.	Village.	Name of Claimant.	Description.	Extent.		Upset Price
				A.	R. P.	per Acre. Rs.
A 1195	Welihena	Bastian Soysa and others	Cocoanut garden	0	0 30	30
B 1195	Do.	do.	do.	0	2 20	30
11648	Do.	Crown	Sandy ground	43	0 7	10
C 1195	Do.	G. T. Nicholas	Cocoanut garden	1	0 3	30
D 1195	Do.	do.	do.	1	0 20	30
E 1195	Do.	do.	do.	0	1 30	30
F 1195	Do.	do.	do.	0	2 14	30
11649	Do.	Crown	Mangrove jungle	77	3 0	20
G 1195	Do.	Bastian Soysa and others	Cocoanut garden	6	0 26	30
11653	Do.	Crown	Jungle	53	3 30	20
11654	Ambakandawila	do.	Cocoanut garden	4	3 13	30
11655	Do.	do.	Sandy ground and low jungle	10	0 18	10

Further information respecting these lands may be obtained from the Surveyor-General, and respecting the conditions of sale from the Assistant Government Agent, Chilaw.

By His Excellency's command,
E. F. IM THURN,
Colonial Secretary.

No. 1,554, N.W. P.

විෂ් 1902 නවු ජනවාරි මස 7 වෙනි දින කොළඹ
භෞමිකාර්ථ උත්තරාණයේ කන්තොරුවේදී.

විෂ් දිනවන හලාවත දිස්ත්‍රික්කවල උපර්ජනක උත්තරාණයේ පිහිටි පහත සඳහන්වන ආණ්ඩුව සහ
තන ඉඩම් ආණ්ඩුවේ කන්තොරුව ප්‍රකාරයට විෂ් 1902 නවු ජනවාරි මස 17 වෙනි දිනවන සඳුදා දවල් 12
හලාවත කවිවෙරියේදී වෙන්දේසි කර පතුරුකරුට නොගොස් තෙර මකර දෙවනි කෙරෙහිවා ඇත.
විෂ් දිනවන හලාවත ප්‍රකාරයේ උතුරු පිහිටි කොටසේ පිහිටා තිබෙන බිම් කැබලි 45 ක්.
සිතියම 2,554. ඉල්ලීමකාරයා—ආණ්ඩුව.

නො.	ගම.	අයිතිකම් කියවත.	අන්දම.	ආ. රු. ප.	අක්කර සහ මිල.
11629	වැලිපිහ	ආණ්ඩුව	වැලිපිහ	5 2 22	10
11630	එම	එම	එම	4 2 10	10
11632	එම	එම	එම	7 3 14	10
11633	එම	එම	එම	8 2 9	10
J 1194	එම	ජේදරු ලොරෙස්සි ප්‍රකාරයේ	පොල්වත්ත	0 1 15	20
11634	එම	ආණ්ඩුව	වැලිපිහ	2 3 21	10
K 1194	එම	අ.ම. ප්‍රාදේශිකයන් සහ තවත්	පරණ පොල්වත්ත	0 0 29	30
L 1194	එම	එම	එම	1 0 7	30
M 1194	එම	එම	පොල්වත්ත	2 3 34	30
11636	එම	ආණ්ඩුව	කඩොල්කැලේ	10 3 32	20
N 1194	එම	වර්ෂාලක්ෂිණි	පොල්වත්ත	3 0 6	30
O 1194	එම	ඒ. අන්තෝනි ප්‍රකාරයේ සහ තවත්	එම	0 2 15	30
P 1194	එම	ජෝසප් ප්‍රකාරයේ	එම	7 3 18	30
11637	එම	ආණ්ඩුව	ලදකැලාව	33 0 26	20
11639	එම	එම	එම	68 1 9	20
Q 1194	එම	අන්තෝනි බස්නිහන් ප්‍රධාන	එම	2 1 15	20
R 1194	එම	එම	පොල්වත්ත	7 3 30	50
S 1194	එම	එම	වුඩ්වත්ත	1 0 28	20
T 1194	එම	ජුවන්දේසි	පොල්වත්ත	1 1 8	50
U 1194	එම	ජෝසප් ප්‍රකාරයේ	එම	0 3 0	50
V 1194	එම	එම	එම	8 0 7	50
W 1194	එම	ලොරෙස්සි ප්‍රකාරයේ උතුරු මකකාරයා අ.ම. ජෝසප්	එම	2 1 12	30
X 1194	එම	ප්‍රකාරයේ	එම	1 0 16	50
Y 1194	එම	ඒ. අන්තෝනි ප්‍රකාරයේ සහ තවත්	එම	0 3 18	50
11640	එම	වර්ෂාලක්ෂිණි	වැලිපිහ	6 0 4	10
11641	එම	ආණ්ඩුව	එම	5 3 5	10
11642	එම	එම	එම	5 2 18	10
11643	එම	එම	එම	19 3 12	10
11644	එම	එම	එම	6 1 4	10
11645	එම	එම	එම	6 2 13	10
11646	එම	එම	එම	6 3 35	10
11647	එම	එම	එම	40 0 8	10
Z 1194	එම	ජී. ටී. කිකලස්	පොල්වත්ත	0 0 16	50
A 1195	එම	බස්නිහන් කොයිසා සහ තවත්	එම	0 0 30	30
B 1195	එම	එම	එම	0 2 20	30
11648	එම	ආණ්ඩුව	වැලිපිහ	43 0 7	10
C 1195	එම	ජී. ටී. කිකලස්	පොල්වත්ත	1 0 3	30
D 1195	එම	එම	එම	1 0 20	30
E 1195	එම	එම	එම	0 1 30	30
F 1195	එම	එම	එම	0 2 14	30
11649	එම	ආණ්ඩුව	කඩොල්කැලේ	77 3 20	20
G 1195	එම	බස්නිහන් කොයිසා සහ තවත්	පොල්වත්ත	6 0 26	30

නො.	ඉඩම් නම.	අයිතිකම් නිසන්තා.	අන්දම.	මහත. අ. රු. ප.	අක්කර ගස මිල. රු.
11653	වැලිගේක	ආණ්ඩුව	කැලාව	53 3 30	20
11654	අඹා දළුල	එම	පොල්වත්ත	4 3 13	30
11655	එම	එම	වැලිබිම සහ ලඳු කැලාව	10 0 18	10

මෙම ඉඩම් හැරී වැහිදුර කාරණා සර්වේචර්ජනරාජ්‍ය නාමයෙන්ද, විනිනිංම් කොන්දේසි හැරී වැහිදුර ඉඩම් උපළස්වනු ලබන නාමයෙන්ද දැනගනව පුළුවන.

ගරුකර උතුරු නන්වන නේසේගේ ආඥාවලෙස,
 ජ. ආ. ජ. ඉම්කර්න්,
 මහසෙනෙකාරීජ වම්මන.

No. 1,555, N.W. P.

Colonial Secretary's Office,
 Colombo, January 14, 1902.

ON Monday, March 17, 1902, at 1 o'clock P.M., the Assistant Government Agent for the Chilaw District will put up for sale or settlement, at his office in Chilaw Kachcheri, the under-mentioned portions of Crown Land, on the terms authorized by Government.

Thirteen allotments of land situated in the Pitigal korale north division of the Chilaw District of the North-Western Province.

Lot.	Village.	Name of Applicant.	Description.	Extent.		Upset Price per Acre. Rs.
				A.	R. P.	
Preliminary plan 1,638.						
8439	Ilakkattuwa	—	Deniya	3	2 9	15
Preliminary plan 1,260.						
6667	Rajakadalawa	—	Low jungle	37	1 0	30
Preliminary plan 2,180.						
C 1090	Kuda Maaliya	—	Fit for paddy	121	0 0	20
Preliminary plan 1,543.						
8088	Kusalai	—	Abandoned clearing	4	3 36	15
8090	Do.	—	Swampy open land	2	3 20	15
M 650	Do.	—	Abandoned plantation	15	2 10	15
Preliminary plan 1,717.						
8676	Kumbuttakkuliya	—	Marshy scrub	0	1 24	15
8677	Do.	—	Small jungle scrub	3	2 6	15
8683	Do.	—	Threshing floor	0	0 12	15
8687	Amakkuliya	—	Swampy jungle	2	0 20	15
Preliminary plan 1,727.						
8773	Timilla	Julian Juan Fernando	Scrub jungle	10	1 1	25
Preliminary plan 1,130.						
5881	Timilla	—	Field	0	1 21	15
Preliminary plan 2,136.						
10444	Kanattawa	—	Cocconut garden	8	2 22	30

Further information respecting these lands may be obtained from the Surveyor-General, and respecting the conditions of sale from the Assistant Government Agent, Chilaw.

By His Excellency's command,

E. F. IM THURN,
 Colonial Secretary.

No. 1,555, N.W. P.

මේ 1902 ක්‍රි.ව. මාර්තු 14 වෙනි දින කොළඹ

මහසෙනෙකාරීජ රාජ්‍ය නාමයෙන්ද කන්දෝරුවේදී.

මෙම ඉඩම් හැරී වැහිදුර කාරණා සර්වේචර්ජනරාජ්‍ය නාමයෙන්ද, විනිනිංම් කොන්දේසි හැරී වැහිදුර ඉඩම් උපළස්වනු ලබන නාමයෙන්ද දැනගනව පුළුවන.

මෙම ඉඩම් හැරී වැහිදුර කාරණා සර්වේචර්ජනරාජ්‍ය නාමයෙන්ද, විනිනිංම් කොන්දේසි හැරී වැහිදුර ඉඩම් උපළස්වනු ලබන නාමයෙන්ද දැනගනව පුළුවන.

නො.	නම.	ඉල්ලුම්කාරයා.	අන්දම.	මහත. අ. රු. ප.	අක්කර ගස මිල. රු.
8139	ඉගුක්කේවු	—	දෙහිය	3 2 9	15
6667	රජක දළුව	—	සිතියම 1,260	37 1 0	30
C 1090	අඩ.මාච්චි	—	සිතියම 2,180.	121 0 0	20
FO'S	කුසල	—	සිතියම 1,543.	4 3 36	15
MO'III	එම	—	අත්කැරිය එළිකෙරීම	2 3 20	15
M 650	එම	—	මඩලේරු එළිබිම	15 2 10	15
			අත්කැරිය වගාව		

නො.	ගම.	ඉල්ලීම්කරයා.	අදහස්.	මහල.		අක්කර	
				අ. රු. ප.	ප. රු.	මහල.	
		සිතියම 1,717.					
8676	කුම්බුට්ටු කුලීය	—	මඩ කහ පඳුරුගහිත බිම	0	1	24	15
8677	එම	—	පඳුරුගහිත පංචිකාලාව	3	2	6	15
8683	එම	—	කෛන	0	0	12	15
8687	ආමක කුලීය	—	පෙට්ටුක කාලාව	2	0	20	15
		සිතියම 1,727.					
8773	කිමල්ල	ප්‍රලීගස් ප්‍රචන් ප්‍රකාශන	පඳුරුගහිත කාලාව	10	1	1	25
		සිතියම 1,130.					
5881	එම	—	කුඹුර	0	1	21	15
		සිතියම 2,136.					
10444	කහන්තම	—	පොල් වත්ත	8	2	22	—

මෙම ඉඩම් ගැන වැඩිදුර තොරතුරු සඳහා ප්‍රධාන උපදේශනා මාර්ගගතව, පිම්බිණිම කොන්දේසි ගැන වගකී දිනටම කලාවක උපදේශනා මාර්ගගතව දැනගන්නට පුළුවන.

ගරුකර උතුරු කන්දකට අයුළු ලෙස,

ජ. ආච. ඉම් හර්ස්,
වැඩබලන මහසෙකුකාරස්ථලීය.

LAND SALES IN THE NORTH-CENTRAL PROVINCE.

No. 1,121, N.C. P.

Colonial Secretary's Office,
Colombo, December 23, 1901.

ON Wednesday, February 26, 1902, at 12 o'clock noon, the Government Agent for the North-Central Province will put up to auction for sale or settlement, at his office in Anuradhapura, the under-mentioned portions of Crown Land, on the terms authorized by Government.

Thirty-two allotments of land situated in the Nuwaragampalata division of the Anuradhapura District of the North-Central Province.

Lot.	Village.	Name of Applicant.	Description.	Extent.		Upset Price per Acre.		
				A. R. P.	Rs. c.			
Preliminary plan 1,897.—Kadawat korale. Claimant—Crown.								
5591	Madawachchiya	S. Appakutty	Open land fit for building site	0	1	0	100	0
5593	Do.	K. Vairamuttu	do.	0	1	0	100	0
5594	Do.	do.	do.	0	1	0	100	0
5596	Do.	do.	Coach stables site	0	1	0	100	0
5597	Do.	—	Open land fit for building site	0	1	0	100	0
5600	Do.	A. Thambimuttu	Open land fit for building site, but partly encroached by owners of Hindu temple	0	0	37	100	0
5601	Do.	do.	Hindu temple site	0	0	31	100	0
5604	Do.	Rev. Father R. Maingot, O. M. I.	Roman Catholic chapel site	1	0	0	40	0
5606	Do.	L. B. Bulankuluma Ratemahatmaya	Chena and garden	3	3	10	40	0
5608	Do.	do.	Garden	2	2	11	40	0
5611	Do.	do.	Threshing-floor (encroachment by Udayare Gamarala)	0	0	20	40	0
5612	Do.	do.	High jungle fit for paddy	1	2	27	40	0
Preliminary plan 2,091.—Kadawat korale. Claimant—Crown.								
6235	Do.	Mr. S. Sampander	Low forest fit for cocoanut	4	1	26	85	0

Lot.	Village.	Name of Applicant.	Description.	Extent. A. R. P.	Upset Price per Acre. Rs. c.
		Preliminary plan 899.—Kadawat korale. Claimant—Crown.			
2727½	Koppetiya	Punchagekanda and another	Low jungle fit for paddy	3 3 8	10 50
		Preliminary plan 1,961.—Kadawat korale. Claimant—Crown and Periyakulama vihare.			
5805	Periyakulama	—	Jungle and scrub fit for paddy	0 0 26	10 0
5806	do	—	do.	0 1 0	10 0
		Preliminary plan 1,869.—Kadawat korale. Claimant—Crown.			
5520	Lunupehichchewa	—	Paddy field (encroachment by owner of title plan 156,365)	0 0 18	10 0
5521	Do.	—	Threshing-floor (encroach- ment by owner of title plan 156,365)	0 0 13	10 0
		Preliminary plan 2,034.—Kende korale. Claimant—Crown.			
6014	Kadurugasdamana	—	Paddy field (encroachment by Udayare Mohottala)	0 0 3	10 0
6015	Do.	—	do.	0 0 1	10 0
		Preliminary plan 1,710/32.—Nuwaragam korale. Claimant—Crown.			
5169	Asirikkulama	Ahamado Tambi and eight others	Low jungle fit for paddy	7 0 28	10 0
		Preliminary plan 1,686/10.—Nuwaragam korale. Claimant—Crown.			
5106	Galnewa	Kapurala Vel-vidane	Paddy field (encroachment by V. Pinhami and others)	0 0 28	10 0
5107	Do.	do.	do.	0 1 23	10 0
		Preliminary plan 2,017.—Nuwaragam korale. Claimant—Crown.			
5966	Halambowewa	M. Punchirala	Low jungle fit for paddy	0 2 32	10 0
		Preliminary plan 873.—Willachchiya korale. Claimant—Crown and Saranankara Unnanse of Ottappuwa.			
O 122	Galatabendiwewa	Sumana Unnanse	Paddy field, abandoned for some time	2 1 2	10 0
		Preliminary plan 556.—Willachchiya korale. Claimant—Crown.			
2036	Nawakkulama	—	Deniya fit for paddy	0 3 18	10 0
2038	Rambewa	Pinhami Kondostara	Low jungle fit for paddy	7 1 3	10 50
2040	Neluntottama	Jayaturala Vel-vidane	Low jungle fit for paddy, but said to be liable to submersion by Nawak- kulama tank	0 3 20	10 0
2043	Diwulwewa	Menikrala Vel-vidane	Low jungle fit for paddy	30 0 0	10 0
		Preliminary plan 677.—Willachchiya korale. Claimant—Crown.			
2257	Pahalaragehewa	Pinhami Vel-vidane	High jungle fit for paddy	15 3 0	10 0
		Preliminary plan 1,770/92.—Willachchiya korale. Claimant—Crown.			
5289	Potanegama	Pettaweldurayage Abbada	Abandoned garden, being scrub or open land fit for cocoa nut	0 1 39	15 0
		Preliminary plan 1,506.—Willachchiya korale. Claimant—Crown.			
4666	Potanegama	Sinna Welduraya	Jungle fit for paddy and for garden	0 1 32	10 0

Claimants to any of these lands must attend the sale and prove their title, if any.

Further information respecting these lands may be obtained from the Surveyor-General, and respecting the conditions of sale from the Government Agent of the North-Central Province.

By His Excellency's command,

R. W. LEVERS,
Acting Colonial Secretary.

No. 1,121, N.C. P.

වර්ෂ 1901 ක්වූ දෙසැම්බර් මස 29 වෙනි දින කොළඹ

මහලේකුතුමා විසින් ප්‍රකාශයට පත් කළේය.

උතුරු මැද දිසාවේ ආණ්ඩුවේ ඒජන්ත උපනායකවරයා විසින් මෙහි පහත සඳහන් වෛතන ආණ්ඩුව සත්කම ඉඩම් ආණ්ඩුවේ නියෝගවලට ප්‍රකාරයට වර්ෂ 1902 ක්වූ පෙබරවාරි මාස 26 වෙනි දින වූ බදු දවල් දෙලකට අනුරාධපුර කවිවරියේදී වෙන්දේසි කර ඵලකයට ගෝ මේරුන්කර ගන්නට යෙදෙන්නා ඇත.

උතුරු මැද දිසාවේ අනුරාධපුර පලාතේ කුමරගම පලාත නිකම කොට්ඨාසයේ පිහිටා තිබෙන බිම් කැබලි 32 ක්.

නො.	ගම.	ඉල්ලුම්කාරයා.	අන්දම.	මහත. අ. රු. ප.	අක්කර සහ මිල. රු. ග.
5591	මදවම්පිටිය	ඇස්. අප්පාකුච්චි	පිට්ටනි ඉඩම ගෙයක් නැතිවම සුදුසුයි	0 1 0	100 0
5593	එම	කේ. වසිරච්චන්ද්‍ර	එම	0 1 0	100 0
5594	එම	එම	එම	0 1 0	100 0
5596	එම	එම	අසව ඉස්කාල ඉඩම	0 1 0	100 0
5597	එම	—	ගෙවල් නැතිවම සුදුසු පිට්ටනි ඉඩම	0 1 0	100 0
5600	එම	ඒ. රුක්මිච්චන්ද්‍ර	එම ආවුත් කොටසක් හිඳු දේවාලේ අයිතිකාරයෝ විසින් කොටුකරගනු තිබේ	0 0 37	100 0
5601	එම	එම	හිඳුදේවාල ඉඩම	0 0 31	100 0
5604	එම	ඩී. මැතිගොඩ මී. ඇම්. අයි. රෝමානු පාදිලිච්චන්ද්‍ර	රෝමානු කතෝලික පල්ලියක නායකවරයා වශයෙන්	1 0 0	40 0
5606	එම	ඇල්. බී. මුලාන්කුලම් රවේ මහත්මයා	අත්ත සහ වත්ත	3 3 10	40 0
5608	එම	එම	වත්ත	2 2 11	40 0
5611	එම	එම	උඩගාරේ ගමරු විසින් මැදි කරගනු තිබෙන කමත	0 0 20	40 0
5612	එම	එම	විශ්ව සුදුසු අන්දමට කැලේ	1 2 27	40 0
6235	එම	ඇස්. සම්පන්දර් මහත්මයා	සිතියම 2,091. පොල් වැව්මට සුදුසු උදකැලේ	4 1 26	35 0
2727 1/2	කැප්පිටියාව	පුත්තලමේ කන්ද සහ හවන් කෙටෙක්	සිතියම 899. විශ්ව සුදුසු උදකැලේ	3 3 8	10 50
5805	පෙරියකුලම	සිතියම 1,961. අයිතිකම කිසිවක් නැත—ආණ්ඩුව සහ පෙරියකුලම විශාරද්.	විශ්ව සුදුසු කවුපත සහ කැලේ	0 0 26	10 0
5806	එම	එම	එම	0 1 20	10 0
5520	ලුහුපැහිව්වාව	සිතියම 1,869. අයිතිකම කිසිවක් නැත—ආණ්ඩුව.	කොමිස් 156,365 බරණ පිඹුරු කඩදසිය අයිතිකාරයා විසින් මැදිකරගනු තිබෙන කුඹුර	0 0 18	10 0
5521	ලුහුපැහිව්වාව	—	කොමිස් 156,365 බරණ පිඹුරු කඩදසිය අයිතිකාරයා විසින් මැදිකරගනු තිබෙන කුඹුර	0 0 13	10 0
6014	කඳුරුගස්දමන	—	සිතියම 2,034. කැරුණේරලේ. උඩගාරේ මොහොම්මාල විසින් මැදිකරගනු තිබෙන කුඹුර	0 0 3	10 0
6015	එම	—	එම	0 0 1	10 0
5169	අසිරික්කුලම	සිතියම 1,710/32. කුමරගමකෝරලේ. අහලිඳු රඹි සහ හවන් අව දෙකෙක්	විශ්ව සුදුසු උදකැලේ	7 0 28	10 0
5106	ගල්නැව	සිතියම 1,686/10. කපුරුල වෙල්පිදුනේ	වි. පිත්තාමි සහ හවන් අස විසින් මැදිකරගනු තිබෙන කුඹුර	0 0 28	10 0
5107	එම	—	එම	0 1 23	10 0
5966	තැලඹවැව	සිතියම 2,017. ඇම්. ප්‍රාචීරු	විශ්ව සුදුසු උදකැලේ	0 2 32	10 0
C 122	ගලව්වැදිවැව	සිතියම 873. විලව්විකෝරලේ. අයිතිකම කිසිවක් නැත—ආණ්ඩුව සහ මන්තැපහුවේ සරනන්කර උන්දානේ.	විකුණුකුන් අත්කැරී තිබෙන කුඹුර	2 1 2	10 0
2036	නාවක්කුලම	සිතියම 556. අයිතිකම කිසිවක් නැත—ආණ්ඩුව.	විශ්ව සුදුසු දෙහිය	0 3 18	10 0
2038	රූමුව	—	විශ්ව සුදුසු උදකැලේ	7 1 3	10 50
2040	නෙලුක්කෝව්විම	පරතුරුල වෙල්පිදුනේ	විශ්ව සුදුසු උදකැලේ ආවුත් නාවක්කුලම වැවේ වතුරට ගවවෙන්ට පුළුවන	0 3 20	10 0
2043	දිවුල්වැව	මැතිකරුල වෙල්පිදුනේ	විශ්ව සුදුසු උදකැලේ	30 0 0	10 0

නො.	ගම.	ඉල්ලුම්කාරයා.	අන්දම.	මහත. අ. රු. ප.	අක්කර ගක මිල රු. ග.
2257	පහලමාරගාලුව	සිතියම 677. සිතියම 1,770/92.	විනාශ වූ පසු අන්දමකාලේ	15 3 0	10 0
5289	පොහොසත්ගම	පොහොසත්ගමේ අබද්ද	පොළ වැව්වෙ පසු කටුපත් ගත පිටිවනි ගතිග පාඨ වත්ත	0 1 39	15 0
4666	එම	සිතියම 1,506. සිතියම 1,506.	වත්තට නොගොස් වියව පසු කාලේ	0 1 32	10 0

මෙම ඉඩම් ගැණ අයිතිවාසිකම් කියා සිටින යම් අය ඇත්නම් ඔවුන් විසින් විකිනීමේ දිනට පැමිණ ඔවුන්ගේ අයිතිවාසිකම් ඔප්පුකරන්නට බැහැ.

මෙම ඉඩම් ගැණ වැඩිදුර කාරණා සර්වේඤ්චන්ද්‍රාණන්ගේගෙන්ද, විකිනීමේ කොන්දේසි ගැණ කාරණා උතුරු මැද දිසාවේ ආණ්ඩුවේ ඒජන්ත උත්තරාණන්ගෙන්ද දැනගන්නට පුළුවන.

ගරුභර උතුරු මහත්මයාණන්ගේ ආඥාවලෙස,
ආර්. ඩබ්ලිව්. අයිවර්ස්,
වැඩබලන මහසෙකුකාරීස් වම්ස.

No. 1,122, N.C. P. Colonial Secretary's Office, Colombo, January 8, 1902.

ON Wednesday, March 12, 1902, at 3.15 P.M., the Government Agent for the North-Central Province will put up to auction for sale or settlement, at his office in Mannampitiya, the under-mentioned portions of Crown Land, on the terms authorized by Government.

Three allotments of land situated in the Tamankaduwa district of the North-Central Province.

Lot.	Village.	Name of Applicant.	Description.	Extent. A. R. P.	Upset Price per Acre. Rs.
6297	Alinchipotana	Bawa Lebbe Mussankandu Vatte Vedahn	Crown land cultivated by Kandappa, late Udaiyar, and Pakir Issa Lebbe	9 3 35	10
6298	Galegama	K. M. Perera of Karapola	Jungle fit for paddy	3 0 16	10
6299	Do.	do.	Paddy field, being land improved by applicant	5 1 12	10

Claimants to any of these lands must attend the sale and prove their title, if any.
Further information respecting these lands may be obtained from the Surveyor-General, and respecting the conditions of sale from the Government Agent of the North-Central Province.

By His Excellency's command,
E. F. IM THURN,
Colonial Secretary.

No. 1,122, N.C. P. වම් 1901 ක්‍රම සහතික මස 8 වෙනි දින කොළඹ මහසෙකුකාරීස් උත්තරාණන්ගේ කන්තෝරුවේදී.

උතුරු මැද දිසාවේ ආණ්ඩුවේ ඒජන්ත උත්තරාණන්ගේ විසින් මෙහි පහත සඳහන්වන ආණ්ඩුව සත්කක ඉඩම් ආණ්ඩුවේ නියෝගවලට ප්‍රකාරයට වම් 1902 ක්‍රම මාර්තු මස 12 වෙනි දිනට බද්ද 3.15 ව මානපිටියේ කන්තෝරුවේදී වෙන්දේසි කර විකුණන්නට හෝ මේරදෙනට යොදා ගත හැක.

උතුරු මැද දිසාවේ කමත්කඩු පලාගත් පිහිටා කිවෙන බිම්කාලේ.
සිතියම 2,111. එගොඩපත්තු.

නො.	ගම.	ඉල්ලුම්කාරයා.	අන්දම.	මහත. අ. රු. ප.	අක්කර ගක මිල රු. ග.
6297	අලිත්විපොහොසත්	බාවාලේ මිනි මුසාන්කන්ද වත්තේ විදානේ	කන්දපු හිටපු උඩතොර ගත පකීර් ඉසාලේවෙ වවා කිවෙන රත්තේ ගත ඉඩම	9 3 35	10
6298	කලේගම	කරපොල නේ. ඇ. මි. ප්‍රේර	වියව නොද කාලේ	3 0 16	10
6299	එම	එම	ඉල්ලුම්කාරයා විසින් වැඩි දියුණුකර කිවෙන කුඹුරු ඉඩම	5 1 12	10

මෙම ඉඩම් ගැණ අයිතිවාසිකම් කියා සිටින යම් අය ඇත්නම් ඔවුන් විසින් විකිනීමේ දිනට පැමිණ ඔවුන්ගේ අයිතිවාසිකම් ඔප්පුකරන්නට බැහැ.

මෙම ඉඩම් ගැණ වැඩිදුර කාරණා සර්වේඤ්චන්ද්‍රාණන්ගේගෙන්ද, විකිනීමේ කොන්දේසි ගැණ කාරණා උතුරු මැද දිසාවේ ඒජන්ත උත්තරාණන්ගෙන්ද දැනගන්නට පුළුවන.

වම් 1901 දෙසැම්බර් මස 6 වෙනි දින නිකුත්කරණලද කොමිමර 1,111 දරණ ගැසට්ටයේ වම් 1902 ක් සහතික මස 23 වෙනි දින පස්වරු 12.30 කිවෙන ක්‍රමය ඉඩම් විකිනීම අවලංගුකරණලදී.

ගරුභර උතුරු මහත්මයාණන්ගේ ආඥාව ලෙස,
ඊ. ඇල්. ඉම්හර්ත්,
මහසෙකුකාරීස් වම්ස.

No. 1,124, N.C. P.

Colonial Secretary's Office,
Colombo January 14, 1902.

ON Friday, February 28, 1902, and the following day, at 3 o'clock P.M., the Government Agent for the North-Central Province will put up to auction for sale or settlement, at his office in Tirappane, the under-mentioned portions of Crown Land, on the terms authorized by Government.

Twenty-two allotments of land situated in the Hurulupalata division of the Anuradhapura District of the North-Central Province.

Lot.	Village.	Name of Applicant.	Description.	Extent.		Upset Price per Acre.
				A.	R. P.	
Preliminary plan 845.—Ulagalla korale.						
Claimant—Crown.						
2593	Marakkulama	S. Kadirawela Vidane	Low jungle fit for paddy	0	3 0	15
Preliminary plan 1,057.—Ulagalla korale.						
Claimant—Crown.						
2969	Labunoruwa	K. G. Hawadiya Vel-duraya	Forest fit for paddy	8	1 2	15
Preliminary plan 1,254.—Ulagalla korale.						
Claimant—Crown and Kandutere Banda of Potuwewa.						
H 124	Tirappane	Kapurala, late Vel-vidane	High jungle fit for paddy	2	0 22	15
Preliminary plan 696.—Ulagalla korale.						
Claimant—Crown.						
2301	Mawatawewa	Malhami Arachchi	Forest and jungle fit for paddy	4	0 27	15
Preliminary plan 206.—Ulagalla korale.						
Claimant—Crown.						
670	Sembukulama	—	Forest fit for paddy	8	2 38	10
671	Do.	—	do.	2	1 25	10
672	Do.	—	do.	1	2 7	10
673	Wellamudawa	—	Scrub fit for paddy	7	3 26	10
679	Do.	—	do.	14	3 20	10
Preliminary plan 710.—Ulagalla korale.						
Claimant—Crown.						
2327	Kunchikulama	Kadirage Janguwa	Low jungle fit for paddy	9	1 2	10
Preliminary plan 745.—Ulagalla korale.						
Claimant—Crown.						
2395	Galkulama	R. V. Menikrala	Low jungle fit for garden	2	3 25	10
Preliminary plan 1,131.—Ulagalla korale.						
Claimant—Crown.						
3273	Perimiyankulama	K. Kudarala and another	Forest fit for garden	2	3 34	10
3276	Do.	do.	do.	0	3 35	10
Preliminary plan 155.—Ulagalla korale.						
Claimant—Crown.						
412	Tirappane	—	Waste land	1	1 16	10
413	Do.	—	do.	0	2 10	10
416	Tirappane and Mawatawewa	—	do.	23	2 30	10
Preliminary plan 1,058.—Ulagalla korale.						
Claimant—Crown.						
2972	Muriyakadawala	—	Waste land (rocky)	1	0 30	10
2975	Do.	—	Part garden and part waste land (encroachment by Punchi Appu Lekama)	0	0 34	10
Preliminary plan 1,917.—Ulagalla korale.						
Claimant—Crown.						
5641	Alittana	Charles Rodrigo	Jungle fit for field and garden	0	1 35	30
5642	Do.	do.	Jungle fit for garden	0	2 28	30
5643	Do.	do.	Paddy field (encroachment by Dingiralage Punchirala)	0	0 4	30
Preliminary plan 689.—Ulagalla korale.						
Claimant—Crown.						
2281	Pabala-ambatale	Appurala Vel-vidane	Forest fit for paddy	0	3 21	11

Claimants to any of these lands must attend the sale and prove their title, if any.

Further information respecting these lands may be obtained from the Surveyor-General, and respecting the conditions of sale from the Government Agent of the North-Central Province.

By His Excellency's command,

E. F. IM THURN,
Colonial Secretary.

No. 1,124, N.C. P.

වර්ෂ 1902 ක්‍රි.පූ. ජනවාරි මස 14 වෙනි දින කොළඹ මහජනප්‍රකාශන දෙපාර්තමේන්තුවේ සකස් කළේය.

උතුරු මැද දිසාවේ ආණ්ඩුවේ ඒජන්ත ජනරාල්ගෙන් විසින් මෙහි පහත සඳහන් වෙන ආණ්ඩුව සත්කම ඉඩම් ආණ්ඩුවේ නියෝගවල ප්‍රකාරයට වර්ෂ 1902 ක්‍රි.පූ. ජනවාරි මස 28 වෙනි දිනවූ සිතුරුද සවස තුනට සහ පසුවදත් නිර්දේශ කළේය. මෙහිදී වෙනදෙසිකර පසුගියව කොටසක් මෙරුක්කර දෙවන වෙනුවට පවත්වා ඇත.

උතුරු මැද දිසාවේ අණුරාධපුර පලාතේ හුරු පලාත කොටසකට පිහිටා තිබෙන බිම් කැමැති පිළි දෙකකි.

සිතියම 845. උලුපුර කොටුවේ. අයිතිකම් කියවතා—ආණ්ඩුව.

නො.	ගම.	ඉල්ලුම්කාරයා.	අන්දම.	අක්කර මහස. සහ මිල.	
				අ. රු. ප.	රු.
2593	මාරක්කුලම	අ.ප. කදිරු වෙල්ලිදාසේ	මහට සුදුසු උදුකැලේ	0	3 0 15
සිතියම 1,057.					
2969	ලුබුණරුව	කේ. ජී. ගමගියවෙල්ලුරයා	මහට සුදුසු මුකලාන	8	1 2 15
සිතියම 1,254. අයිතිකම් කියවතා—ආණ්ඩුව සහ පොදුවැනි කඳුකරේ බන්ධා.					
H 124	නිර්දේශය	කපුරුලු හිටපු වෙල්ලිදාසේ	මහට සුදුසු අත්දැමුණ කැලේ	2	0 22 15
සිතියම 696. අයිතිකම් කියවතා—ආණ්ඩුව.					
2301	මාවකවැව	මල්සාමි ආරච්චිල	මහට සුදුසු කැලේ සහ මුකලාන	4	0 27 15
සිතියම 206.					
670	සෙමුකුලම	—	මහට සුදුසු මුකලාන	8	2 38 10
671	එම	—	එම	2	1 25 10
672	එම	—	එම	1	2 7 10
678	වෙල්ලුමුදුව	—	මහට සුදුසු කහතුනිම	7	3 26 10
679	එම	—	එම	14	3 20 10
සිතියම 710.					
2327	කුන්ඩිකුලම	කදිරුගේ ජයගුණ	මහට සුදුසු උදුකැලේ	9	1 2 10
සිතියම 745.					
2395	ගල්කුලම	ආර්. ඩී. මැනික්කරු	වත්තකට සුදුසු උදුකැලේ	2	3 25 10
සිතියම 1,131.					
3273	පෙරමගන්කුලම	කේ. කුඩාරුල සහ තවත් අයෙක්	වත්තකට සුදුසු මුකලාන	2	3 34 10
3276	එම	එම	එම	0	3 35 10
සිතියම 155.					
412	නිර්දේශය	—	මුඩුනිම	1	1 16 10
413	එම	—	එම	0	2 10 10
416	එම සහ මාවකවැව	—	එම	23	2 30 10
සිතියම 1,058.					
2972	මුරියාකඩවල	—	මුඩුනිම (නල්සහිත)	1	0 30 10
2975	එම	—	කොටසක් වත්ත සහ කොටසක් මුඩු නිම පත්තිඅප්පු ලේකම් විසින් බලවේ අල්ලා ගත නිවෙහ ඉඩම	0	0 34 10
සිතියම 1,917.					
5641	අලියන්තාන	මාර්ලස් රුබිරිඳ	කුමුරු සහ වත්තකට සුදුසු කැලේ	0	1 35 10
5642	එම	එම	වත්තකට සුදුසු කැලේ	0	2 28 30
5643	එම	එම	කුමුරු, සිත්තිරුගේ පුත් මරුල විසින් බලවේ අල්ලාගත නිවෙහ	0	0 4 30
සිතියම 689.					
2281	පහලඅම්බලේ	අප්පුරුල වෙල්ලිදාසේ	මහට සුදුසු මුකලාන	0	3 21 11

මෙම ඉඩම්වලින් කොසිම ඉඩමකට වත් අයිතිවාසිකම් ඇති අය සිටින්නම් ඔවුන් විසින්ම දියෝදි පැමිණ අයිතිවාසිකම් ඔප්පුකර ගිවිසිනට බිහික.

මෙම ඉඩම් ගැණ වැඩිදුර කාරණා සර්වේසර්ස් නරල්ලන් නාස්සේගෙන්ද, විකිනිමේ කොන්දේසි ගැණ වැඩිදුර කාරණා උතුරු මැද දිසාවේ ආණ්ඩුවේ ඒජන්ත ජනරාල්ගෙන්ද දැනගන්නට පුළුවන.

ගරුකර උතුරු මාවතකට සේගේ ආඥාවලෙස,
 ජී. ආර්. ඉම් හරිස්,
 මහජනප්‍රකාශන වර්ග.

No. 1,126, N.C. P.

கொலோனியல் சர்க்கர்த்தார் ஆபிசில்,
கொழும்பு, 1902 ம் வரு தைமீ 14 ந் வ.

1902 ம் ஆண்டு பகருவீமீ 12 ந் திகதி புதன்கிழமை மூன்று மணியளவில் தன் ஆபிசில் வடமத்திய மாகாணத்து கவண்மேந்து ஏசுநவர்களால் இனடியிற சொல்லப்பட்டிருக்கிற முடிக்குரிய காணித்துண்டுகளை, அரசாட்சியாரால் உத்தரவுபண்ணப்பட்டிருக்கும் பொருத்தப்பிரகாரம் எலத்தில் அலைது சமாதானத்தில் கூறி விற்கப்படும.

2 காணித்துண்டுகள், வடமத்திய மாகாணத்து தம்மன்கடுவை டிஸ்திரிக்டிலிருக்கிறது.

பிளான் இலக்கம் 622.—சுகொடபத்து.

இல.	குறிச்சி.	கேள்விக்காரனின் பெயர்.	விபரம்.	விசாலம்.	முக்கு.
2149	மன்னம்பிட்டி	கன. வன. சீனித்தம்பி உடையார்	நெல்விளைவுக்கேற்ற வெளிநிலம்	5	1 12 10

பிளான் இலக்கம் 307.—சுகொடபத்து.

இல.	குறிச்சி.	கேள்விக்காரனின் பெயர்.	விபரம்.	விசாலம்.	முக்கு.
1154	கற்பொலை	பத்தனியார் வத்தைவிதானை	நெல்விளைவுக்கேற்ற வெளிநிலம்	4	2 31 10

இக்காணிகளில் ஏதக்காயினும் உரித்துள்ளவர்கள் விற்பனவிலன்று வெளிப்பட்டித் தங்களை உரித்தைத் தாபிக்கவேண்டும்.

இக்காணிகளைப்பற்றிய காரியம் ஏதம் அறிய விரும்புபவர்கள் செர்வேயர் ஜெனரலிடம் அறிந்துகொள்ளலாம். விற்பனவுக் கொடுத்திகள் அறியவிரும்புகில் வடமத்திய மாகாணம் கவண்மேந்து ஏசுநவத்துரையவர்களிடம் பெற்றுக்கொள்ளலாம்.

முகோத்தமர் அவர்களினது கட்டளையின்படி,

இ. எப். இம் தேர்ன்,
இராசாங்க ல்கெதர்.

LAND SALES IN THE PROVINCE OF SABARAGAMUWA.

No. 392, P. OF S.

Colonial Secretary's Office,
Colombo, December 30, 1901.

ON Tuesday, February 18, 1902, at 1 P.M., the Government Agent for the Province of Sabaragamuwa will put up to auction, at the Pussella Resthouse, the under-mentioned portions of Crown Land, on the terms authorized by Government.

Eighty-two allotments of land situated in the Kuruwiti korale of the Ratnapura District of the Province of Sabaragamuwa.

Lot.	Name of Land.	Name of Claimant.	Description.	Upset Price	
				Extent.	per Acre.
Preliminary plan 4,338. Village—Potdeniya.					
W 608½	Galapallehena	Eknelligoda family	Chena	7 2 0	10
W 608½	Do.	do.	do.	1 3 20	10
Preliminary plan 7,474. Village—Murutengala.					
1	Hirage-elalangawatta	K. Elias and another (Crown)	Garden	0 3 10	150
2	Koralemaimagawawatta	J. D. Ehaliyagoda (Crown)	do.	0 0 31	10
3	Ambalamewatta	Davith Sinno and others	do.	0 2 4	50
4	Panugalgodawatta	Pelias Perera	do.	0 2 7	40
5	Do.	do.	do.	0 1 5	40
8	Liyangahawatta	John Sinno	do.	1 1 39	20
11	Imbulehenewatta	B. Sara and others	do.	2 1 14	10
12	Galapallehenewatta	Dingirimahatmaya and others	do.	0 2 39	10
Village—Getahetta.					
15c	Horemadekumbura or: Wewekumbura	D. D. M. Punchi Banda	Field	1 1 20	50
16	Aligalawatta	do.	Garden	0 1 11	50
17	Wewekumbura	do.	Field	3 1 12	50
18	Kosgahawatta	do.	Garden	0 1 32	50

Lot.	Name of Land.	Name of Claimant.	Description.	Extent.		Upset Price per Acre. Rs.
				A.	R. P.	
		Village—Murutengala.				
20	Labugamagewatta	Dingirimahatmaya and others	Garden	1	0 35	10
21	Panchamadittekumbura	H. Siridara and others	Field	0	0 14	10
22	Weranadeniyakumbura	do.	do.	0	1 24	10
23	Yakdehigedeniyakumbura	D. Setuhami and others	do.	2	1 23	10
24	Deniyawatta	M. Nuramali	Garden	0	2 39	30
26	Dingiriyaliyadda	Pohorabawe Korala and others	Field	0	2 39	10
		Village—Getahetta.				
27	Danwattahena	D. D. M. Punchi Banda (Crown)	Garden	14	2 25	25
28	Danwatta	D. D. M. Punchi Banda	do.	6	3 31	25
		Village—Murutengala.				
30	Bakmigollewatta	Jayatuhami and others	Garden	1	0 30	25
31	Deniyawatta	M. Kirihatana	do.	0	2 19	10
32	Delpitiyakumbura	M. Menikkuwa and others	Field	2	3 15	20
34	Bakmigollewatta	R. Jayatuhami and others	Garden	2	2 25	25
35	Do.	do.	do.	1	1 12	25
36	Do.	do.	do.	1	0 31	25
37	Talagahawatta	Malmado and others	do.	1	0 21	25
38	Wadugewatta	H. Siridara and others	do.	0	1 32	25
39	Do.	do.	do.	0	2 35	25
40	Kandawatta	H. Gawariya and others	do.	1	2 6	20
41	Etambagahawatta	Pakirbawa	do.	0	2 33	20
42	Dolabodawatta	M. Asanda and others	do.	1	1 35	20
43	Weralugahawatta	Malmado and others	do.	0	3 2	20
44	Medawatta	Asanda and others	do.	0	2 15	20
45	Deniyatodawatta	do.	do.	0	1 21	20
46	Panugalgodawatta	M. Kirihatana	do.	0	0 36	20
48	Kalagahawatta	W. Kiri Unga and others	do.	0	2 24	20
49	Wewekumbura	K. Siripina	Field	0	2 10	30
50	Ihalairawalla	M. Pintuwa and others	do.	0	2 10	30
51	Delpitiyewatta	do.	Garden	1	2 24	20
53	Pahalairawalla	M. Menika and others	Field	0	2 2	30
54	Dawatagahawatta	M. Manikkuwa and others	Garden	0	2 4	20
56	Migahawatta	A. Balaya and others	do.	1	1 9	20
57	Do.	do.	do.	0	1 22	20
58	Totilagahawatta	M. Asanda	do.	0	3 31	20
59	Kadurugahawatta	do.	do.	1	2 34	20
61	Baduwatta	Menika and Pinsetuwa	do.	1	1 36	20
62	Godellewatta	do.	do.	1	0 13	20
63	Etahengahawatta	Ukkiriya and others	do.	1	1 11	20
64	Ganduragewatta	Binduwa and others	do.	0	2 27	20
65	Batagahawatta	K. Pina	do.	0	2 39	20
66	Hikgahawatta	Kiriunga and others	do.	1	0 9	20
67	Oyabodawatta	do.	do.	0	1 37	20
68	Mananualagewatta	Kiribinda and others	do.	1	3 20	20
69	Do.	Sedris Arachchi	do.	0	1 30	20
70	Jambugahawatta	Kirisonda and others	do.	0	1 29	20
71	Pillawa	Subaya and others	do.	0	0 26	20
72	Alubogahaliyadda	A. Babaya and others	Field	0	1 27	20
73	Kajugaswatta	do.	Garden	1	2 10	20
74	Alutduragekumbura	W. Wastuhami and others	Field	2	1 14	20
75	Do.	do.	do.	0	2 6	20
76	Meneriowitawatta	Subaya and others	Garden	0	1 32	20
78	Munamalgahawatta	A. Dingimali and others	do.	1	2 6	50
79	Do.	do.	do.	0	3 21	50
80	Do.	do.	do.	0	2 21	50
81	Alubogahakumbura	A. Balaya and others	Field	0	0 37	50
82	Mananalayakumbura	do.	do.	1	1 4	50
84	Meneriowitawatta	A. Ukkinda and others	Garden	1	0 29	100
		Village—Walawita.				
85	Migahakumbura	D. Setuhami and others	Field	2	1 2	25
86	Haldolawatta	do.	Garden	0	2 8	100
87	Do.	do.	do.	0	2 29	100
88	Do.	do.	do.	0	1 23	100
89	Dolagawawatta	do.	do.	0	2 16	100
90	Haldolawatta	do.	do.	1	1 19	100
91	Egodawatta	do.	do.	1	3 32	100
92	Henagahachhawatta	do.	do.	0	2 24	100
93	Dorakodaowitawatta	do.	do.	1	1 17	100
94	Okandewatta	do.	do.	0	1 31	100
97	Urulumiyekumbura	R. Sedris Appu	Field	0	3 38	30
98	Wadiyewatta	Iddamalgodu Kurarihami	Garden	1	3 1	75

Further information respecting these lands may be obtained from the Surveyor-General, and respecting the conditions of sale from the Government Agent, Province of Sabaragamuwa.

By His Excellency's command,

R. W. LEVENS,
Acting Colonial Secretary.

No. 392, P. OF S.

වර්ෂ 1901 ක්වු දෙසැම්බර් මස 29 වෙනි දින කොළඹ මහසෙනසුනාධිපතිවරයාගේ කැඳවන ලද රජයේ දෙපාර්තමේන්තුවේ

සුපරගමු දිසාමේ ඒජන්තවරයාගේ විසින් මෙහි පහත සඳහන්වන ආණ්ඩුව සත්කක ඉඩම් ආණ්ඩුවේ කිසිදු කොටසක් ප්‍රකාරයට වර්ෂ 1902 ක්වු පෙබ්‍රවාරි මස 18 වෙනි දිනවූ අභ්‍යන්තර වාද පස්වරු 1 ව සුසැලලේ කාතාගමේදී වෙන්දේසිකර මිකුණක්ව සෙදෙනවා ඇත.

සුපරගමු දිසාමේ රත්නපුරේ පලාතේ කුරුමිමෝරලේ පිහිටා තිබෙන බිම්කැබලි. සිතියම 4,338. ගම—පොත්දෙහිත.

අංක.	ඉඩමේ නම.	අයිතියක් කිසිදු නම.	අන්දම.	මහත. අ. ර. ප.	අක්කරයක වර්ගාකම.
W608 1/2	ගලපල්ලේගේන	එක්කැලියගොඩ පවුල	සේන	7 2 0	10
W608 1/2	එම	එම	එම	1 3 20	10
		සිතියම 7,474. ගම—මුරුතැන්ගල.			
1	හිරගේඇලගමවත්ත	කේ. එලියගේස් සහ නවත් (ආණ්ඩුව)	වත්ත	0 3 10	150
2	කෝරලේමායිමගමවත්ත	ජේ. ඩී. ඇතැලියගොඩ (ආණ්ඩුව)	එම	0 0 31	10
3	අම්බලමේවත්ත	දුමින්සිස්සෝ සහ නවත්	එම	0 2 4	50
4	පනුගල්ගොඩවත්ත	පැලිස් පෙරු	එම	0 2 7	40
5	එම	එම	එම	0 1 5	40
8	ලියන්ගමවත්ත	—	එම	1 1 39	20
11	ඉඹිලේගේගේවත්ත	ඒ. සර සහ නවත්	එම	2 1 14	10
12	ගලපල්ලේගේගේවත්ත	ඩී. හිරිමහත්මයා සහ නවත් ගම—නැවතැන්ත.	එම	0 2 39	10
15c	කොරමාගේකුඹුර කො				
	කොන් වැවේකුඹුර	ඩී. ඩී. ඇම්. පුංචිබණ්ඩා	කුඹුර	1 1 20	50
16	අලියගලවත්ත	එම	වත්ත	0 1 11	50
17	වැවේකුඹුර	එම	කුඹුර	3 1 12	50
18	කොස්ගමවත්ත	එම	වත්ත	0 1 32	50
		ගම—මුරුතැන්ගල.			
20	ලවුගමගෙවත්ත	ඩී. හිරිමහත්මයා සහ නවත්	එම	0 0 14	10
21	පංචවිසින්ගේකුඹුර	එම. හිරිදර සහ නවත්	කුඹුර	0 1 24	10
22	වැරණදෙනියෙකුඹුර	එම	එම	2 1 23	10
23	අද්දෙහියෙකුඹුර	ඩී. සේනානාම සහ නවත්	එම	0 2 39	10
24	දෙනියෙවත්ත	ඇම්. හුරමලී	වත්ත	0 2 39	10
26	ඩී. හිරිමහත්මයාගේ	පොකොරමාවෙ කෝරල සහ නවත් ගම—නැවතැන්ත.	කුඹුර	0 2 39	10
27	දත්තේගෙවත්ත	ඩී. ඩී. ඇම්. පුංචිබණ්ඩා (ආණ්ඩුව)	වත්ත	14 2 25	25
28	දත්තේගෙවත්ත	ඩී. ඩී. ඇම්. පුංචිබණ්ඩා ගම—මුරුතැන්ගල.	එම	6 3 31	25
30	බක්ඛිගොල්ලවත්ත	ජයතුනාම සහ නවත්	එම	1 0 30	25
31	දෙණියෙවත්ත	ඇම්. කිරිගනනා	එම	0 2 19	10
32	දෙල්පිටියෙකුඹුර	ඇම්. මනික්කුමා සහ නවත්	කුඹුර	2 3 15	20
34	බක්ඛිගොල්ලවත්ත	ආර්. ජයතුනාම සහ නවත්	වත්ත	2 2 25	25
35	එම	එම	එම	1 1 12	25
36	එම	එම	එම	1 0 31	25
37	සලගමවත්ත	මල්මද සහ නවත්	එම	1 0 21	25
38	වඩුගේවත්ත	එම. හිරිදර සහ නවත්	වත්ත	0 1 32	25
39	එම	එම	එම	0 2 35	25
40	කන්දෙවත්ත	එම. ගවරියා සහ නවත්	එම	1 2 6	20
41	ඇම්බහවත්ත	පැකිරිමාවා	එම	0 2 33	20
42	දෙලබ්බවත්ත	ඇම්. අසද සහ නවත්	එම	1 1 35	20
43	වෙරළගමවත්ත	මල්මද සහ නවත්	එම	0 3 2	20
44	මැදවත්ත	අසද සහ නවත්	එම	0 2 15	20
45	දෙනියෙවත්ත	එම	එම	0 1 21	20
46	පනුගල්ගොඩවත්ත	ඇම්. කිරිගනනා	එම	0 0 36	20
48	කාලගමවත්ත	ඩී. හිරිදර සහ නවත්	එම	0 2 24	20
49	වැවේකුඹුර	කේ. හිරිපියා	කුඹුර	0 2 10	30
50	කලුගල්ල	ඇම්. පික්කුමා සහ නවත්	එම	0 2 10	30
51	දෙල්පිටියෙවත්ත	එම	වත්ත	1 2 24	20
53	පහලුගල්ල	ඇම්. මානිකා සහ නවත්	කුඹුර	0 2 2	30
54	දවටගමවත්ත	ඇම්. මනික්කුමා සහ නවත්	වත්ත	0 2 4	20
56	මීගමවත්ත	එ. බාලයා සහ නවත්	එම	1 1 9	20
57	එම	එම	එම	0 1 22	20
58	කොට්ටගමවත්ත	ඇම්. අසද	එම	0 3 31	20
59	කදුරගමවත්ත	එම	එම	1 2 34	20
61	බදුවත්ත	එම	එම	1 1 36	20
62	ගොඩැල්ලවත්ත	මානිකා සහ නවත්	එම	1 0 18	20

නො.	ඉඩමේ නම.	අයිතිකම් කිසිවකි.	අන්දම.	අක්කරයක වටිනාකම.	
				අ. රු. ප.	රු.
63	ඇදිහික්කවත්ත	උක්කිරියා සහ තවත්	වත්ත	1 1 11	20
64	ගන්දුරගෙවත්ත	විත්තුව සහ තවත්	එම	0 2 27	20
65	වවගහවත්ත	කේ. පියා	එම	0 2 39	20
66	හික්කවත්ත	කිරිඋංගා සහ තවත්	එම	1 0 9	20
67	මංගොඩවත්ත	එම	එම	0 1 37	20
68	මහත්තලාගේවත්ත	කිරිච්චිටා සහ තවත්	එම	1 3 20	20
69	එම	සේදිස් අටවිච්චි	එම	0 1 30	20
70	ජම්බුතවත්ත	කිරිසොස්ද සහ තවත්	එම	0 1 29	20
71	පිල්ලාව	සුඛයා සහ තවත්	එම	0 0 26	20
72	අළුවෙහෙරියාද්ද	ඒ. බඩයා සහ තවත්	කුඹුර	0 1 27	20
73	කපුගස්වත්ත	එම	වර්ෂක	1 2 10	20
74	අළුවෙහෙරියාද්ද	බහිරිඳු. වස්තුකාමි සහ තවත්	කුඹුර	2 1 14	20
75	එම	එම	එම	0 2 6	20
76	මෙහෙරිච්චිවෙවත්ත	සුඛයා සහ තවත්	වත්ත	0 1 32	20
78	මුත්තමල්ලවත්ත	ඒ. හිංගිමල්ල සහ තවත්	එම	1 2 6	50
79	එම	එම	එම	0 3 21	50
80	එම	එම	එම	0 2 21	50
81	අළුවෙහෙරියාද්ද	ඒ. බාලයා සහ තවත්	කුඹුර	0 0 37	50
82	මහත්තලාගේකුඹුර	එච්	එම	1 1 4	50
84	මෙහෙරිච්චිවෙවත්ත	ඒ. උක්කිරියා සහ තවත්	වත්ත	1 0 29	100
		ගම—වලච්චි.			
85	මිහගකුඹුර	ඩී. සේදුකාමි සහ තවත්	කුඹුර	2 1 2	25
86	කල්දෙලවත්ත	එම	වත්ත	0 2 8	100
87	එම	එම	එම	0 2 29	100
88	එම	එම	එම	0 1 23	100
89	දෙලකාවත්ත	එම	එම	0 2 16	100
90	කල්දෙලවත්ත	එම	එම	1 1 19	100
91	එහෙරිවත්ත	එම	එම	1 3 32	100
92	හෙතෙහෙරිවත්ත	එම	එම	0 2 24	100
93	දෙරකඩච්චිව වත්ත	එම	එම	1 1 17	100
94	බකන්දෙවත්ත	එම	එම	0 1 31	100
97	උරුමේය කුඹුර	ආර්. සේදිරිස්අප්පු	කුඹුර	0 3 38	30
98	ව.හිසේවත්ත	ඉද්දමල්ලගොඩ කුමාරිකාමි	වත්ත	1 3 1	75

මෙම ඉඩම් සම්බන්ධ වැඩිදුර කාරණ මණිවෙදුරු දෙපාර්තමේන්තුවේ ප්‍රධානතුමාගෙන්ද, විකිණීමේ කොන්දේසි සම්බන්ධ කාරණ සපරගමු දිසාමේ මහජ්ජන්තරාජ්‍යායෝග්‍ය දූතගන්ව පුවමට.

කරුකර උතුමාසත්වකයන්ගේ ආඥා ලෙස,
ආර්. බහිරිඳු, අතිවර්ජ,
වැඩබලන මහසෙකුකාර්ජ මහත.

No. 393, P. OF S.

Colonial Secretary's Office,
Colombo, January 9, 1902.

ON Friday, February 28, 1902, at 1 o'clock P.M., the Government Agent for the Province of Sabaragamuwa will put up to auction, at his office in Ratnapura, the under-mentioned portions of Crown Land, on the terms authorized by Government.

Thirty-four allotments of land situated in the Nawadun korale of the Ratnapura District of the Province of Sabaragamuwa.

Preliminary plan 3,611. Village—Karangoda.

Lot.	Name of Land.	Name of Claimant.	Description.	Extent. A. R. P.	Upset Price
					per Acre. Rs.
W 416	Noragallegeowita	Potgul vihare	Owita	3 2 24	100*
X 416	Madugeowita	G. Wastuhami and others	do.	4 3 8	50
Y 416	Pelengahaowita	do.	do.	2 2 7	50
Z 416	Galgodamedawita	S. A. Jamaldeen Markar	do.	1 1 10	25
A 417	Waturaneowita	G. Siribohami and others	do.	2 2 5	100*
D 417	Badapissageasseddumekumbura	G. Kalutana and others	Field	1 2 25	50
E 417	Haldolaellamulleasseddumeowita	G. Siribohami and others	Owita	1 2 8	50*
F 417	Debemulleasseddumekumbura	S. A. Jamaldeen and others	Field	2 3 21	100
G 417	Jambugahaowita	G. Appuhami and others	Owita	3 1 29	50
H 417	Mahaowita	G. Appuhami and others	do.	3 0 16	50
I 417	Haputantrideniyekumbura	M. Rattranhami and others	Field	0 3 28	100
J 417	Berawakumbura	Abeysirwardene Notary and others	do.	2 0 18	50
L 417	Godaowita	M. Rattranhami and others	Owita	2 1 21	50
M 417	Kotaliyepahalaowita	do.	do.	2 3 23	50
N 417	Kotaliyendahaowita	G. Siribohami and others	do.	1 1 39	50
O 417	Kotaliyewalipottekumbura	do.	Field	0 3 0	30
P 417	Berawaowita	G. Appuhami and others	Owita	1 2 35	50
Q 417	Gangamulleowita	G. Siribohami and others	do.	3 2 21	200*
R 417	Potgulowita	G. Wastuhami and others	do.	3 0 4	50
S 417	Tanayanwatteowita	Abeysirwardene Notary	do.	0 2 30	50
T 417	Bogahawatteowita	do.	do.	0 2 5	50

*These lands are known to be rich in gems.

Lot.	Name of Land.	Name of Claimant.	Description.	Extent.	Upset Price	
					A. R. P.	per Acre. Rs.
U 417	Nindeowita	G. Posathami and others	Owita	3 0 11		50
V 417	Wamadelleowita	Jamaldeen Markar	do.	1 0 29		50
W 417	Godakumbura	do.	do.	1 2 0		50
Y 417	Halgahakumbura	G. Wastuhami	Field	1 2 26		100
Z 417	Watamaluliyaddekumbura	G. Appuhami and others	do.	1 2 32		100
A 418	Labeliyadde Ihalakella	K. Kornelis Appu and others	do.	0 1 16		75
B 418	Labeliyadde Pahalakella	do.	do.	0 1 20		100
C 418	Nindakumbura	G. Siribohami and others	do.	1 3 9		100
D 418	Ekwalassedumekumbura	G. Rattranhami and others	do.	0 0 38		50
F 418	Pansalewatta	Potgul vihare	Garden	17 0 0		100
G 418	Dolagawa-asseddumekumbura	do.	Field	0 0 20		50
H 418	Moragahamandiyeowita	Jamaldeen Markar and others	Owita	0 3 37		30
I 418	Tanipolgaswatta	do.	Garden	0 3 3		100

Further information respecting these lands may be obtained from the Surveyor-General, and respecting the conditions of sale from the Government Agent, Province of Sabaragamuwa.

By His Excellency's command,
E. F. IM THURN,
Colonial Secretary.

No. 393, P. OF S.

වර්ෂ 1902 ක්වූ ජනවාරි මස 9 වෙනි දින කොළඹ මහසෙනෙවිවරයාගේ කාර්යාලයේ සිටින විට

සුඛවලට දිසාමිච්චි ජනපදයේ පිහිටි මෙහි පහත සඳහන්වන ආණ්ඩුව සන්තක ඉඩම් ආණ්ඩුවේ නියෝගවලට ප්‍රකාරයට වර්ෂ 1902 ක්වූ ජනවාරි මස 28 වෙනි දිනට සිකුරාදා පස්වරු එකට රත්නපුරේ සිටි මිනිස්සුන් වෙත දේශිකර වඩානවට යොදනවා ඇත.

සුඛවලට දිසාමිච්චි රත්නපුරේ පලාතේ තවදුරටත් පිහිටිවන බොහෝ බිම් කැබලි.

සියලුම 3,611. ගම්—කරංගොඩ.

නො.	ඉඩමේ නම.	අයිතිකරු නිකත්තා.	අන්දම.	අක්කර	
				මහත. අ. රු. ප.	සහ මිල. රු.
W416	කොරකල්ලොගෙහිව	පොත්ගුල්විහාරේ	බිවට	3 2 24	*100
X 416	මඩුගෙහිව	ජී. වස්තුහාමි සහ තවත්	එම	4 3 8	50
Y 416	පොලන්ගෙහිව	එම	එම	2 2 7	50
Z 416	ගල්ගොඩමැදහිව	ජෙමල්දීන් මරික්කාර් සහ තවත්	එම	1 1 10	25
A 417	වතුරුගෙහිව	ජී. සිරිබෝහාමි සහ තවත්	එම	2 2 5	*100
D 417	බඩපිස්සාගෙඅස්සැද්දමේ කුඹුර	ජී. කළුපතනා සහ තවත්	කුඹුර	1 2 25	50
E 417	ගල්දොලාආලමල්ලේ අස්සැද්දමේහිව	ජී. සිරිබෝහාමි සහ තවත්	බිවට	1 2 8	*50
F 417	දොවැවුල්ලේඅස්සැද්දමේ කුඹුර	ජෙමල්දීන් මරික්කාර් සහ තවත්	කුඹුර	2 3 21	100
G 417	ජම්බුගෙහිව	ජී. අප්පුහාමි සහ තවත්	බිවට	3 1 29	50
H 417	මහහිව	එම	එම	3 0 16	50
I 417	ගපුතත්තිරිදෙනියේ කුඹුර	ඇම්. රත්නරත්නාමි සහ තවත්	කුඹුර	0 3 28	100
J 417	බෙරවාකුඹුර	අබේසිරිවර්දන කොතාරිස් සහ තවත්	එම	2 0 18	50
L 417	කොඩිහිව	ඇම්. රත්නරත්නාමි සහ තවත්	බිවට	2 1 21	50
M 417	කොට්ටියේ පහලහිව	එම	එම	2 3 23	50
N 417	කොට්ටියේ පහලහිව	ජී. සිරිබෝහාමි සහ තවත්	එම	1 1 39	50
O 417	කොට්ටියේ පහලහිව	එම	කුඹුර	0 3 0	30
P 417	බෙරවාහිව	ජී. අප්පුහාමි සහ තවත්	බිවට	1 2 35	50
Q 417	ගහලුල්ලේහිව	ජී. සිරිබෝහාමි සහ තවත්	එම	3 2 21	*200
R 417	පොත්ගුල්ලේහිව	ජී. වස්තුහාමි සහ තවත්	එම	3 0 4	50
S 417	තානාසම්මන්දෙහිව	අහසසිරිවර්දන කොතාරිස්	එම	0 2 30	50
T 417	බෝගහවත්තේහිව	එම	එම	0 2 5	50
U 417	නික්කේහිව	ජී. පෝසත්තාමි සහ තවත්	එම	3 0 11	50
V 417	වද්දල්ලේහිව	ජෙමල්දීන් මරික්කාර්	එම	1 0 29	50
W 417	කොඩිකුඹුර	එම	එම	1 2 0	50
Y 417	ගල්ගෙහිකුඹුර	ජී. වස්තුහාමි	කුඹුර	1 2 26	100
Z 417	වද්දල්ලේහිව	ජී. අප්පුහාමි සහ තවත්	එම	1 2 32	100
A 418	ලංකේලියාද්දේ කුඹුර	කේ. කරේලියාද්දේ සහ තවත්	එම	0 1 16	75
B 418	කැල්ල	එම	එම	0 1 20	100
C 418	එම පහලකැල්ල	ජී. සිරිබෝහාමි සහ තවත්	එම	1 3 9	100
D 418	නික්කේකුඹුර	ජී. රත්නරත්නාමි සහ තවත්	එම	0 0 38	50
F 418	ඇත්වල් අස්සැද්දමේ කුඹුර	පොත්ගුල් විහාරේ	වත්ත	17 0 0	100
G 418	පත්තලේවත්ත	එම	කුඹුර	0 0 20	50
	දොරතොට අස්සැද්දමේ කුඹුර	එම			

නො.	ඉඩමේ නම.	අයිතිකම් කියවනා.	අත්දව.	මක. අ. රු. ප.	අක්කර ගස මිල. රු.
H 418	මොරගහවත්තියේ ඔව්ව	ජෙමල්දිව මරික්කාර් සහ තවත්	ඔව්ව	0 3 37	30
I 418	තනිපොල්ගස්වත්ත	එම	වත්ත	0 3 3	100

* මෙම ඉඩම්වල මැණික් බහුල වශයෙන් තිබේ.
මේ ඉඩම් සම්බන්ධ වැඩිදුර කාරණා මිනිස්පොදු දෙපාර්තමේන්තුවේ ප්‍රධාන කුමාරයන්ගේ විකිනීමේ කොන්දේසි සම්බන්ධ කාරණා සබරගමු දිසාවේ ඒජන්ත උත්තරායන්ගේ දැනගත්ව පුළුවන.

ගරුගර උතුමානත්වකයන්ගේ අඥාවලය,
ජ. ඇඳ. ඉම් තර්ස්,
මහසඤ්ඤාකාරීස් වමන.

No. 394, P. OF S.

Colonial Secretary's Office,
Colombo, January 9, 1902.

ON Tuesday, February 25, 1902, at 1 o'clock P.M., the Assistant Government Agent for the Kegalla District will put to auction, at his office in Kegalla, the under-mentioned portions of Crown Land, on the terms authorized by Government.

Eight allotments of land situated in Kinigoda korale of the Kegalla District of the Province of Sabaragamuwa.

Lot.	Name of Land.	Name of Claimant.	Description.	Extent.		Upset Price per Acre. Rs.
				A.	R. P.	
10	Weralugollemukalana	Crown	Forest (for sale)	4	0 19	25
7402	Kahagollehena	Preliminary plan 8,853. Crown	Village—Waragoda. Forest (for sale)	2	0 0	20
1197	Dematagollemukalana	Preliminary plan 472. Crown	Village—Waragoda. Forest (for sale)	1	3 28	25
650	Puhukosgahamulahena	Preliminary plan 310. Crown	Village—Waragoda. Forest (for sale)	1	1 30	30
3667	Dematagollemukalana	Preliminary plan 4,959. Crown	Village—Waragoda. Forest (for sale)	5	0 22	35
1384	Kapukotuwehena	Preliminary plan 531. Crown	Village—Waragoda. Forest (for sale)	2	3 30	25
2445	Wegollemukalana	Preliminary plan 862. Crown	Village—Pallekarandupona. Forest (for sale)	3	3 18	30
925	Totillagollelanda	Preliminary plan 378. Crown	Village—Mipitiya. Forest (for sale)	1	0 19	12

Further particulars respecting these lands may be obtained from the Surveyor-General, and respecting the conditions of sale from the Assistant Government Agent, Kegalla.

By His Excellency's command,
E. F. IM THURN,
Colonial Secretary.

No. 394, P. OF S.

වම 1902 ක්‍රිස්තු වසර මස 9 වෙනි දින කොළඹ මහසඤ්ඤාකාරීස් උත්තරායන්ගේ කන්තෝරුවේදී.

ප්‍රධාන කුමාරයන්ගේ විකිනීමේ කොන්දේසි මත පනත අදාළවන අක්ෂිප්‍රම සහිත ඉඩම් ආක්ෂිප්‍රම නියෝගවල ප්‍රකාරයට වම 1902 ක්‍රිස්තු වසර මස 25 වෙනි දින දවල් 1 වන කාලයේදී කවිමරියේදී වෙන්දේසිකර විකිනීමට යොදනවා ඇත.

සබරගමු දිසාවේ කැරලු දිස්ත්‍රික්කේ කිනිගොඩකොරළේ පිහිටා තිබෙන පිම්කැටුම් 8. සිනිසම 4. ගම—වරගොඩ.

නො.	ඉඩමේ නම.	අයිතිකම් කියවනා.	අත්දව.	මක. අ. රු. ප.	අක්කර ගස මිල. රු.
10	වෙරළකොළලේ මුකලාන	ආක්ෂිප්‍රම සිනිසම 8,853.	මුකලාන (විකිනීම පිණිස)	4 0 19	25
7402	කහගොල්ලේගෙන	ආක්ෂිප්‍රම සිනිසම 472.	එම (එම)	2 0 0	20
1197	දෙවටගොල්ලේ මුකලාන	ආක්ෂිප්‍රම සිනිසම 310.	එම (එම)	1 3 28	25
650	පුහුකොස්ගහමුලගෙන	ආක්ෂිප්‍රම සිනිසම 4,959.	එම (එම)	1 1 30	30
3667	දෙවටගොල්ලේ මුකලාන	ආක්ෂිප්‍රම සිනිසම 531.	එම (එම)	5 0 22	35
1384	කපුකොටු වගෙන	ආක්ෂිප්‍රම සිනිසම 862. ගම—පල්ලේකර මුකලාන.	එම (එම)	2 3 30	25
2445	වෙරළකොළලේ මුකලාන	ආක්ෂිප්‍රම සිනිසම 378. ගම—මිපිටිය.	මුකලාන (එම)	3 3 18	30
925	තොට්ලේගොල්ලේගෙන	ආක්ෂිප්‍රම මුකලාන	(එම)	1 0 19	12

මෙම ඉඩම් ගැන වැඩිදුර කාරණා සර්වේශ්වර්ෂකර උත්තරායන්ගේ දැනගත්ව පුළුවන, විකිනීමේ කොන්දේසි ගැන කැරලු උපදේශන උත්තරායන්ගේ දැනගත්ව පුළුවන.

ගරුගර උතුමානත්වකයන්ගේ අඥාවලය,
ජ. ඇඳ. ඉම් තර්ස්,
මහසඤ්ඤාකාරීස් වමන

LAND ACQUISITION NOTICES.

HAVING been duly directed by the Governor, with the advice of the Executive Council, acting under the provisions of "The Land Acquisition Ordinance of 1876," section 6, to take order for the acquisition of the following lands, required for a public purpose, namely, for erecting a public latrine, to wit:—

Preliminary plan 5,071. Village—Matale Town.

Lot.	Name of Land.	Description.	Name of Claimant	Extent.	
				A.	R. P.
B 843	Natapussa	Natapussa	A. Vattivelupillai	0 0	3-50
C 843	Do.	do.	do.	0 0	0-17

I hereby give public notice, as required by section 7, that the Government proposes to take possession of the lands.

All persons interested in the aforesaid lands are hereby required to appear personally or by agent before me at Matale Kachcheri on February 13, 1902, at 1 o'clock P.M., and to state the nature of their respective interests in the lands, and the amount and particulars of their claims to compensation for such interests.

Matale Kachcheri,
January 8, 1902.

E. B. ALEXANDER,
Assistant Government Agent,

විෂය 1876 ක්‍රී අවුරුද්දේ යෙ.මි.මී 3 ක් ආඥාවලින් හත්වැනි වගන්තියේ ප්‍රකාරයට ආණ්ඩුවේ කටයුත්තක් සඳහා ක්‍රියාකරණ පිණිස "විෂය 1876 ක්‍රී අවුරුද්දේ ලබාගැනීමේ ආඥාවලින්" හත්වැනි කොටසේ කටයුත්තක් සඳහා අවුරුද්දේ ප්‍රකාරයට ආකාරයට වත්පිටිතයා වෙත වැඩුණු ආදායම උදාහරණයක් ලෙසින් මෙහි දැක්වේ. එ ඉඩමක මි:—

සිතියම 5,071. ගැ—මාතලේ වවු.මි.

නො.	ඉඩමේ නම.	අත්දැම.	අයිතිකරු කියවනා.	මහත.	
				අ.	රු. ප.
B 843	නාතාපුස්ස	නාතාපුස්ස	ඒ. වෙත්තු චේළපුල්ලේ	0 0	3-50
C 843	එම	එම	එම	0 0	0-17

එබැවින් ඉඩම් අයිතිකරුගේ මෙහිදී සඳහන් කරුණු සම්බන්ධයෙන් ඉඩම් අයිතිකරුගේ විරෝධයක් පෙන්වීමට මෙහි දැනුවත් කෙරෙයි.

ඉහත සඳහන් ඉඩම් 1902 ක්‍රී අවුරුද්දේ ජනවාරි මස 13 වැනි දින එනම් අදාළ නීතිවලින් නියම කර ඇති ආකාරයට ඉඩම් අයිතිකරුගේ අයිතිවාසිකම් කිසිදු කාරණයකින් තොරව ඉවත් කිරීමට මෙහි දැනුවත් කෙරෙයි.

විෂය 1902 ක්‍රී ජනවාරි මස 8 දින
මාතලේ කවේරියේදී.

ඒ. බී. ඇලැක්සැන්ඩර්,
ආණ්ඩුවේ උපදේශක වරයා.

1876 ම් (බ්‍ර) - 3 ම මූලාශ්‍රයක් සඳහා 7 ම පිරිමින පිරිසර්ගයෙන් පාලන කටයුතු සඳහා කටයුතු කිරීමට ආණ්ඩුවේ අධිකාරියට මෙහි දැනුවත් කෙරෙයි.

පිරිසර්ගය 5,071. මාතලේ—මාතලේ නගරයේ.

නො.	කාණියේ පෙරා.	විවරය.	දැනුම් ලබාදුන් පෙරා.	විෂයය.	
				අ.	රු. ප.
B 843	නාතාපුස්ස	නාතාපුස්ස	ඒ. වෙත්තු චේළපුල්ලේ	0 0	3-50
C 843	එම	එම	එම	0 0	0-17

මෙහි දැනුවත් කෙරෙන්නේ 1876 ම් (බ්‍ර) - 3 ම මූලාශ්‍රයක් සඳහා 7 ම පිරිමින පිරිසර්ගයෙන් පාලන කටයුතු සඳහා කටයුතු කිරීමට ආණ්ඩුවේ අධිකාරියට මෙහි දැනුවත් කෙරෙයි.

මෙහි දැනුවත් කෙරෙන්නේ 1902 ම් (බ්‍ර) - 3 ම මූලාශ්‍රයක් සඳහා 7 ම පිරිමින පිරිසර්ගයෙන් පාලන කටයුතු සඳහා කටයුතු කිරීමට ආණ්ඩුවේ අධිකාරියට මෙහි දැනුවත් කෙරෙයි.

මාතලේ නගරයේ,
1902 ම් (බ්‍ර) - 8 දින.

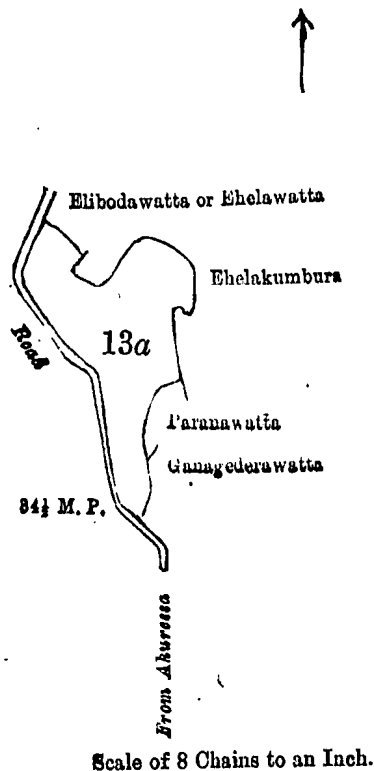
ඒ. බී. ඇලැක්සැන්ඩර්,
ආණ්ඩුවේ උපදේශක වරයා.

NOTICES UNDER THE WASTE LANDS ORDINANCES.

Order under Section 2 of "The Waste Lands Ordinances, 1897, 1899, and 1900,"
declaring the Land to be Crown Property.

In the matter of the land commonly called and known as Paranawattahena, situate in the village of Gorakawala in the Morawak korale of the Matara District, in the Southern Province, and of "The Waste Lands Ordinances, 1897, 1899, and 1900."

THE notice required by section 1 of "The Waste Lands Ordinances, 1897, 1899, and 1900," having been duly published in manner prescribed by that section in respect of the above-named land (*vide* notice No. 606), and no claim having been made to the said land or to any interest therein within the period of three months from the date specified in the said notice, I, John George Fraser, Special Officer duly appointed under section 28 of Ordinance No. 1 of 1897, under and by virtue of the powers vested in me in that behalf by section 2 of the said Ordinances, do hereby on this 23rd day of October, 1901, order and declare that the said land, commonly called and known as Paranawattahena, situate in the village of Gorakawala in the Morawak korale of the Matara District, in the Southern Province, and shown as lot 13a on sheet O $\frac{14}{39-47}$, and in the annexed certified tracing therefrom, and containing in extent 4 acres and 10 perches, and bounded as follows:



Situation : Gorakawala village in Palle pattu of Morawak korale.

Preliminary plan 5.

Lot.	Name of Land.	Extent.
A. R. P.		
13a	Paranawattahena	4 0 10
	Sheet O $\frac{14}{39-47}$	

Surveyor-General's Office,
Colombo, November 19, 1900.

S. J. C. MORE,
for Surveyor-General.

on the north by Elibodawatta or Ihalawatta belonging to N. D. Cornelis, Ihalakumbura belonging to ditto; on the east by Ihalakumbura belonging to ditto, Paranawatta belonging to ditto, Gamagedarawatta belonging to ditto; on the south by the main road from Akuressa to Deniyaya; on the west by the main road from Akuressa to Deniyaya—is the property of the Crown.

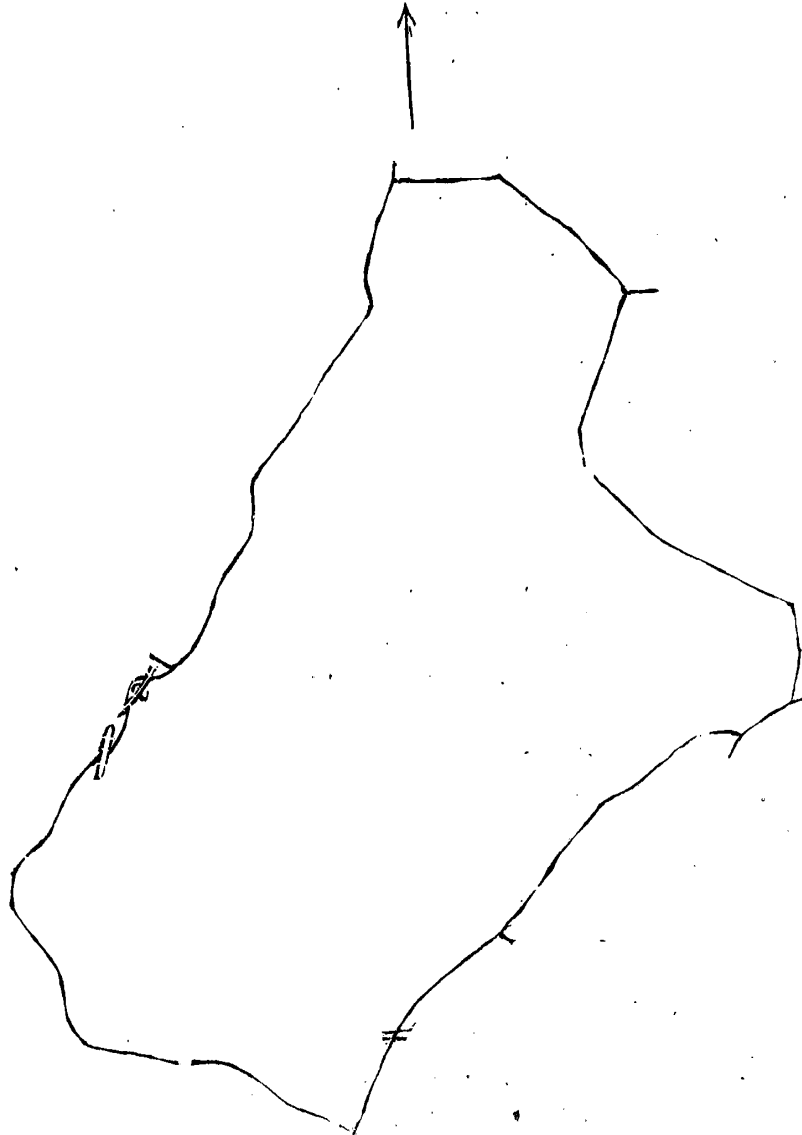
Galle, October 23, 1901.

J. G. FRASER,
Special Officer.

Order under Section 4, Sub-section (1), of "The Waste Lands Ordinances, 1897, 1899, and 1900."

In the matter of the lands commonly called or known as Kirindiwelkossa, Dabarehena, Katuimbulehena, and Nawalahena, situate in the village of Denagama in the Kandaboda pattu of the Matara District, in the Southern Province, and of "The Waste Lands Ordinances, 1897, 1899, and 1900."

WHEREAS in pursuance of section 1 of the said Ordinances it was duly notified on the 4th day of June, One thousand Eight hundred and Ninety-seven, that if no claim to the lands commonly called or known as Kirindiwelkossa, Dabarehena, Katuimbulehena, and Nawalahena, situate in the village of Denagama in the Kandaboda pattu of the Matara District, in the Southern Province, containing in extent 18 acres and 6 perches, and shown as lots 10,719, 10,720, 10,721, and 10,722 in preliminary plan 1,367, was made to the Government Agent of the said Province or to the Assistant Government Agent of the Matara District within the period of three months from the date specified in such notice, such lands would be deemed the property of the Crown and dealt with on account of the Crown (*vide* notice No. 33) :



Preliminary plan 1,367. Lots 10,719, 10,720, 10,721, and 10,722.

Surveyor-General's Office,
Colombo, January 20, 1898.

P. D. WARREN,
Assistant Surveyor-General.

And whereas (1) Ambedolage Rakina, (2) Migahalande Durage Babana, both of Denagama, (3) Sambandage *alias* Mahadurage Setu, (4) Hewawalimunige Dowan, both of Narawelpita, and (5) Narandeniya Mahadurage Dinto of Wewaihalagoda made claim thereto, and the Special Officer appointed under the said Ordinances made due inquiry into such claim ; and whereas the said Special Officer and the said claimants have, with the consent of His Excellency the Governor, come to an agreement in writing concerning the said lands, under section 4, sub-section (1), of the said Ordinances :

And whereas it was ordered, in pursuance of the agreement afore-mentioned, that the said Ambedolage Rakina, Migahalande Durage Babana, Sambandage *alias* Mahadurage Setu, Hewawalimunige Dowan, and Narandeniya Mahadurage Dinto should pay to the Assistant Government Agent at Matara a sum of rupees three hundred and eighty (Rs. 380) in four equal annual instalments, each instalment to be paid on or before

the Thirty-first January of each year, commencing from the year One thousand Eight hundred and Ninety-eight, and thereupon the claimants should be declared to be the purchasers of the said lands called Kirindewelkossa, Dabarehena, Katumbulehena, and Nawalahena, situate at Denagama in the Matara-Kandaboda pattuwa, in the Southern Province; containing in extent eighteen acres and six perches (18A. 6P.), as described in the annexed plan 1,367 (lots 10,719, 10,720, 10,721, and 10,722); bounded on the north by Dunumadolagahahena, on the east by Katukurundugahahena occupied by Ambedolage Subaya (lot 10,720½ in preliminary plan 1,367), on the south by lot 10,722½ in preliminary plan 1,367, and on the west by lots 10,721½ and 10,719½ in preliminary plan 1,367 and Ginigalpalledeniya claimed by Garasinna Eddia and others:

And whereas the said claimants have duly paid the said amounts as agreed, the said claimants are hereby declared to be the purchasers of the said land.

Galle, October 22, 1901.

J. G. FRASER,
Special Officer.

Order under Section 4, Sub-section (1), of "The Waste Lands Ordinances, 1897, 1899, and 1900."

In the matter of the land commonly called or known as Halielahena, situate in the village of Alapaladeniya in the Morawak korale of the Matara District, in the Southern Province, and of "The Waste Lands Ordinances, 1897, 1899, and 1900."

WHEREAS in pursuance of section 1 of "The Waste Lands Ordinances, 1897, 1899, and 1900," it was duly notified on the 23rd day of November, One thousand and Nine hundred, that if no claim to the land commonly called or known as Halielahena, situate in the village of Alapaladeniya in the Morawak korale of the Matara District, in the Southern Province, containing in extent 16 acres 3 roods and 15 perches, and shown as lot 6½ in sheet O $\frac{14}{6-14}$ and in P. P. No. 9, was made to the Special Officer appointed under section 28 of the said Ordinances within the period of three months from the date specified in such notice, such land would be deemed the property of the Crown and dealt with on account of the Crown (*vide* notice No. 560):

And whereas (1) Don Andris Wijesekara Dahanayaka, (2) Dahanayaka Atukoralage Don Abaron, (3) Dahanayaka Atukoralage Don Carolis, and (4) Dahanayaka Atukoralage Don Andris, all of Alapaladeniya, made claim thereto, and the Special Officer appointed under section 28 of the said Ordinances made due inquiry into such claim; and whereas the Special Officer and the said claimants have, with the consent of His Excellency the Governor, come to an agreement in writing concerning the said land, under section 4, sub-section (1), of the said Ordinances:

And whereas it was ordered, in pursuance of the agreement afore-mentioned, that the said claimants do pay to the Assistant Government Agent at Matara a sum of rupees one hundred and seventy (Rs. 170) as the purchase amount for the said land; and whereas the said first three claimants have failed to pay the said amount as agreed, and the 4th claimant Dahanayaka Atukoralage Don Andris has duly paid the whole amount to the Assistant Government Agent at Matara, the said claimant Dahanayaka Atukoralage Don Andris is hereby declared to be the purchaser of the land commonly called or known as Halielahena, situate in the village of Alapaladeniya in the Morawak korale of the Matara District, in the Southern Province, containing in extent 16 acres 3 roods and 15 perches, and shown as lot 6½ in sheet O $\frac{14}{6-14}$ and in P. P. No. 9, and in the annexed certified tracing therefrom, and bounded as follows: on the north by Wandurumukalana belonging to Crown; on the east by the Godakumburakandadola; on the south by a portion of Halielahena (lot 6½a) claimed by Don Andris Wijesekara Dahanayaka and others; on the west by Halieladeniya *alias* Alapaladeniyaya belonging to Dahanayaka Atukoralage Don Abraham and others, Wandurumukalana belonging to Crown.

Galle, October 16, 1901.

J. G. FRASER,
Special Officer.

Order under Section 4, Sub-section (1), of "The Waste Lands Ordinances, 1897, 1899, and 1900," admitting Land to be Private Property.

In the matter of the land commonly called or known as Halielahena, situate in the village of Alapaladeniya in the Morawak korale of the Matara District, in the Southern Province, and of "The Waste Lands Ordinances, 1897, 1899, and 1900."

WHEREAS in pursuance of section 1 of the said Ordinances it was duly notified on the 23rd day of November, One thousand and Nine hundred, that if no claim to the land commonly called or known as Halielahena, situate in the village of Alapaladeniya in the Morawak korale of the Matara District, in the Southern Province, containing in extent 8 acres, and shown as lot 6½a in sheet O $\frac{14}{6-14}$, and in P. P. No. 9, as described in the annexed certified tracing therefrom, was made to the Special Officer appointed under section 28 of the said Ordinances within the period of three months from the date specified in such notice, such land would be deemed the property of the Crown and dealt with on account of the Crown (*vide* notice No. 560):

And whereas (1) Don Andris Wijesekara Dahanayaka, (2) Dahanayaka Atukoralage Don Abaron, (3) Dahanayaka Atukoralage Don Carolis, and (4) Dahanayaka Atukoralage Don Andris, all of Alapaladeniya, made claim thereto, and the Special Officer appointed under section 28 of the said Ordinances made due inquiry into such claim; and with the consent of His Excellency the Governor, do hereby admit the claim of the said claimants to the said land, as more fully described herein below, under section 4, sub-section (1), of the said Ordinances.

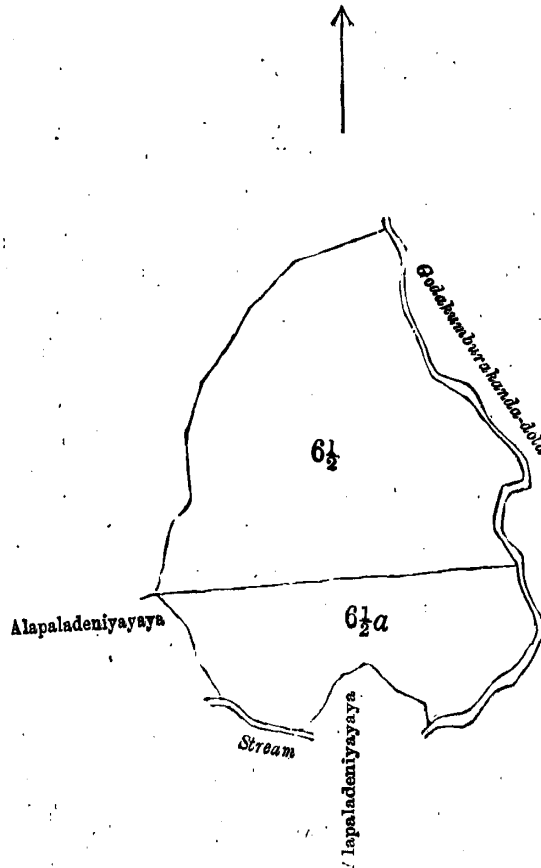
Galle, October 16, 1901.

J. G. FRASER,
Special Officer.

Description of the Land referred to.

The land commonly called or known as Halielahena, situate in the village of Alapaladeniya in the Morawak korale of the Matara District, in the Southern Province, containing in extent 8 acres, and shown as lot 6½a in sheet O ¹⁴/₆₋₁₄ and in P. P. No. 9, and in the annexed certified tracing therefrom, and bounded as follows: on the north by a portion of Halielahena (lot 6½) belonging to Atukoralage Don Andris; on the east by the Godakumburakandadola; on the south by the Godakumburakandadola, Puwakgahamullekumbura *alias* Alapaladeniyaya belonging to Dahanayaka Atukoralage Don Abraham and others, the stream; on the west by Halielaheniya *alias* Alapaladeniyaya belonging to Dahanayaka Atukoralage Don Abraham and others.

J. G. FRASER,
Special Officer.



Scale of 8 Chains to an Inch.

Preliminary plan 9.

Situation: Alapaladeniya village in Palle pattu of Morawak korale.

Lot.	Name of Land.	Extent. A. R. P.
6½	Halielahena	16 3 15
6½a	Do.	8 0 0
		<hr/> 24 3 15 <hr/>

Sheet O ¹⁴/₆₋₁₄

Surveyor-General's Office,
Colombo, October 3, 1901.

J. L. HAMPTON,
for Acting Surveyor-General.

Order under Section 4, Sub-section (1), of "The Waste Lands Ordinances, 1897, 1899, and 1900;" admitting Land to be Private Property.

In the matter of the land commonly called or known as Kanamiyagalahena, situate in the village of Dangala, in the Morawak korale of the Matara District, in the Southern Province, and of "The Waste Lands Ordinances, 1897, 1899, and 1900."

WHEREAS in pursuance of section 1 of the said Ordinances it was duly notified on the 8th day of February, One thousand Nine hundred and One, that if no claim to the land commonly called or known as Kanamiyagalahena, situate in the village of Dangala in the Morawak korale of the Matara District, in the Southern Province, containing in extent 45 acres 3 rods and perches, and shown as lot 25 in sheets

O $\frac{9}{53-61}$ and O $\frac{14}{5-13}$, and in preliminary plan No. 24, as described in the annexed certified tracing therefrom, was made to the Special Officer appointed under section 28 of the said Ordinances within the period of three months from the date specified in such notice, such land would be deemed the property of the Crown and dealt with on account of the Crown (*vide* notice No: 607):

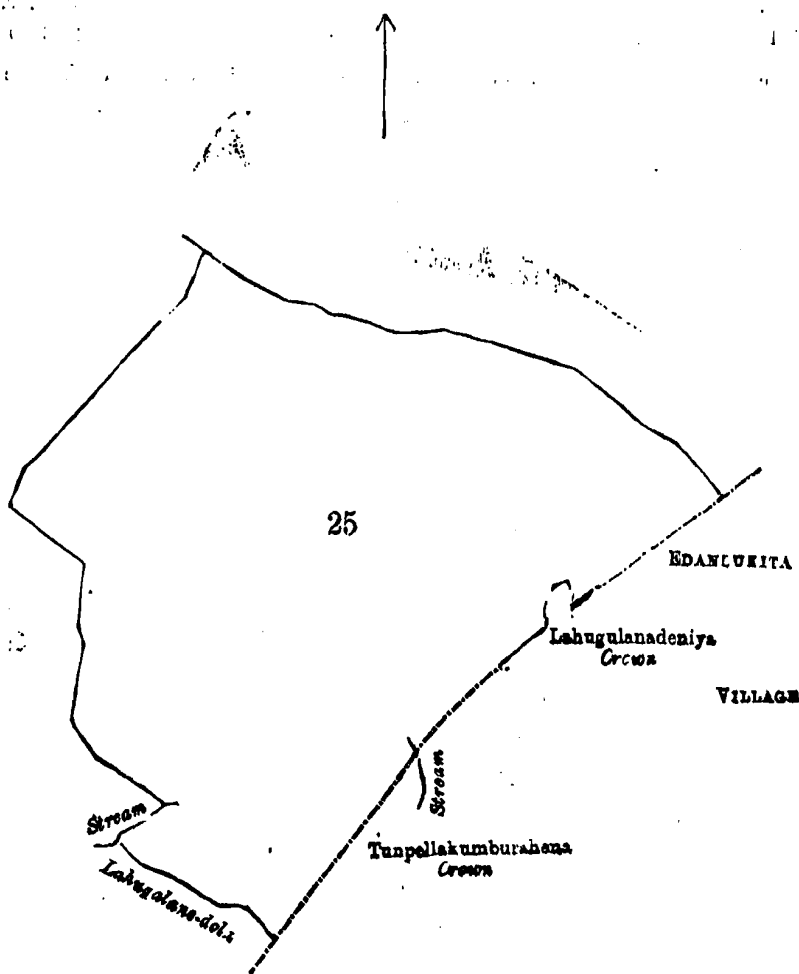
And whereas (1) Don Andris Wijesekara Dahanyaka of Alapaladeniya, (2) Don Siyadoris de Silva Siriwardana of Idandukita, (3) Jasinpatakadagamage Don Dines of Welive, (4) Patiranage Endris, and (5) Patiranage Baba, both of Dewalagama, made claim thereto, and the Special Officer appointed under section 28 of the said Ordinances made due inquiry into such claim; I, with the consent of His Excellency the Governor, do hereby admit the claim of the said claimants to the said land, as more fully described herein below, under section 4, sub-section (1), of the said Ordinances.

J. G. FRASER,
Special Officer.

Galle, October 17, 1901.

Description of the Land referred to.

The land commonly called or known as Kanamiyagalshena, situate in the village of Dangala in the Morawak korale of the Matara District, in the Southern Province, containing in extent 45 acres 3 roods and 6 perches, and shown as lot 25 in sheets O $\frac{9}{53-61}$ and O $\frac{14}{5-13}$, and in preliminary plan 24, and in the annexed certified tracing therefrom, and bounded as follows: on the north by Karawkanattehena belonging to Crown;



Scale of 8 Chains to an Inch
Preliminary plan 24.

Situation: Dangala village in Palle pattu of Morawak korale.

Lot.	Name of Land.	Extent. A. R. P.
25	Kanamiyagalshena	45 3 6
	Sheets O $\frac{9}{53-61}$ and O $\frac{14}{5-13}$	

Surveyor-General's Office,
Colombo, October 3, 1901.

J. L. HAMPTON,
for Acting Surveyor-General.

on the east by the village limit of Idandukita, Lahugulanadeniya belonging to Crown, the village limit of Idandukita, the stream; on the south by Tunpellakumbura belonging to Crown, the village limit of Idandukita, the Lahugulanedola, the stream; on the west by Karawketiyehenyayao (lot 29) belonging to Crown.

Order under Section 2 of "The Waste Lands Ordinances, 1897, 1899, and 1900," declaring the Lands to be Crown Property.

In the matter of the lands commonly called and known as Tunmodarahena, &c., situate in the village of Weliwe in the Morawak korale of the Matara District, in the Southern Province, and of "The Waste Lands Ordinances, 1897, 1899, and 1900."

THE notice required by section 1 of "The Waste Lands Ordinances, 1897, 1899, and 1900," having been duly published in manner prescribed by that section in respect of the above-named lands (*vide* notice No. 710), and no claim having been made to the said lands or to any interest therein within the period of three months from the date specified in the said notice, I, John George Fraser, Special Officer duly appointed under section 28 of Ordinance No. 1 of 1897, under and by virtue of the powers vested in me in that behalf by section 2 of the said Ordinances, do hereby on this 26th day of October, 1901, order and declare that the said lands, as hereinafter more fully described, are the property of the Crown.

Galle, October 26, 1901.

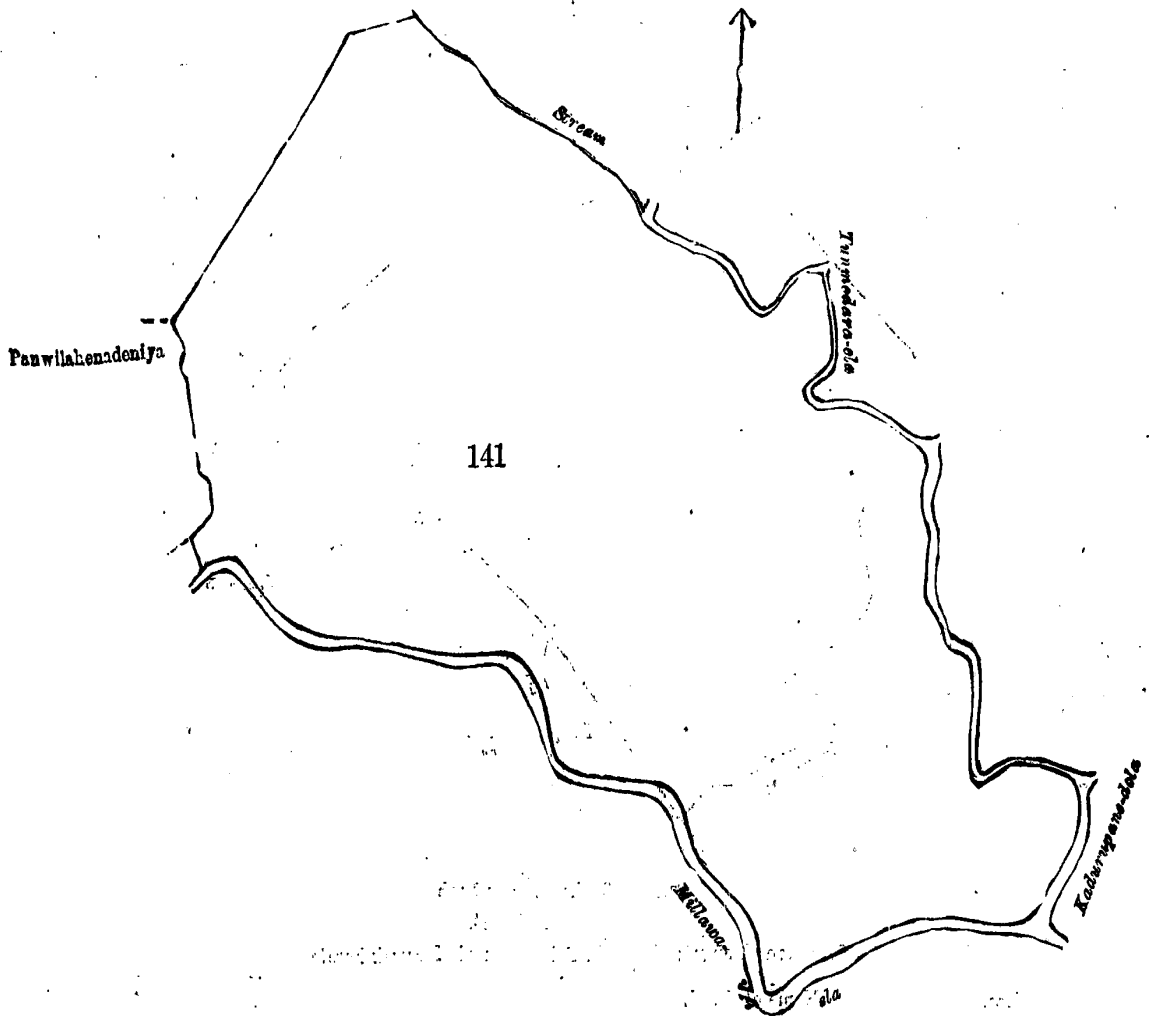
J. G. FRASER,
Special Officer.

Description of Lands referred to.

The following lots, situate in the village of Weliwe in the Morawak korale of the Matara District, in the Southern Province, as described in the annexed certified tracings:—

Lot.	I		Extent.
	Preliminary plan 10.	Name of Land.	
141	...	Tunmodarahena, &c.	84 3 20

on sheet O $\frac{14}{7-15}$, and bounded as follows: on the north by the village limit of Morawaka, the Tunmodara-ela;



Scale of 8 Chains to an Inch.

Preliminary plan 10.
Lot 141 called Tunmodarahena, &c., in extent 84A. 3a. 20p., situated in Weliwe village in Palle pattu of Morawak korale.

Surveyor-General's Office,
Colombo, December 6, 1900.

Sheet O $\frac{14}{7-15}$

S. J. C. MORE,
for Surveyor-General.

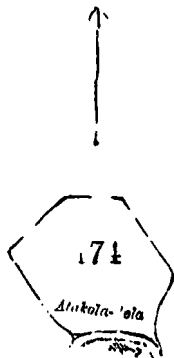
on the east by the Tunmodara-ela, the Kadarupandola; on the south by the Milla-ela; on the west by Panwilahenadeniya claimed by D. D. Abeyawickrama and others, Panwilahena claimed by ditto.

II.

Preliminary plan 10.

Lot.	Name of Land.	Extent. A. R. P.
174	Kanankadeniyahenagodella	2 3 17

on sheet O $\frac{14}{23-31}$, and bounded as follows : on the north by Kanankadeniya claimed by Don Davit Abeya-



Scale of 8 Chains to an Inch.

Preliminary plan 10.

Lot 174 called Kanankadeniyahenagodella, in extent 2A. 3R. 17P., situated in Weliwe village in Palle pattu of Morawak korale.

Sheet O $\frac{14}{23-31}$

Surveyor-General's Office,
Colombo, December 6, 1900.

S. J. C. MORE,
for Surveyor-General.

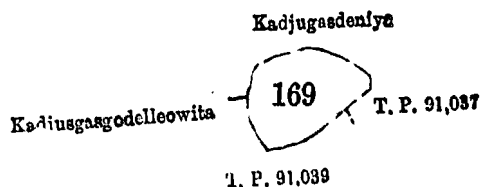
wickrama and others, on the east by Natadura belonging to Jasinkoralearachchige Don Davit and others, on the south by the Etakaledola, on the west by Dikowitakumbura belonging to Vidanapatiranage Don Andris and others.

III.

Preliminary plan 10.

Lot.	Name of Land.	Extent. A. R. P.
169	Badalgodella	1 2 18

on sheet O $\frac{14}{23-31}$, and bounded as follows : on the north by Kadjugasdeniya sold by Crown to D. T. Senanayaka (T. P. 91,037), on the east by ditto, on the south by Kadjugasgodelleowita sold by Crown to Don Tiyadoris



Scale of 8 Chains to an Inch.

Preliminary plan 10.

Lot 169 called Badalgodella, in extent 1A. 2R. 18P., situated in Weliwe village in Palle pattu of Morawak korale.

Sheet O $\frac{14}{23-31}$

Surveyor-General's Office,
Colombo, December 6, 1900.

S. J. C. MORE,
for Surveyor-General.

Senanayaka (T. P. 91,039), on the west by Kadjugasgodelleowita sold by Crown to Don Tiyadoris Senanayaka (T. P. 91,039).

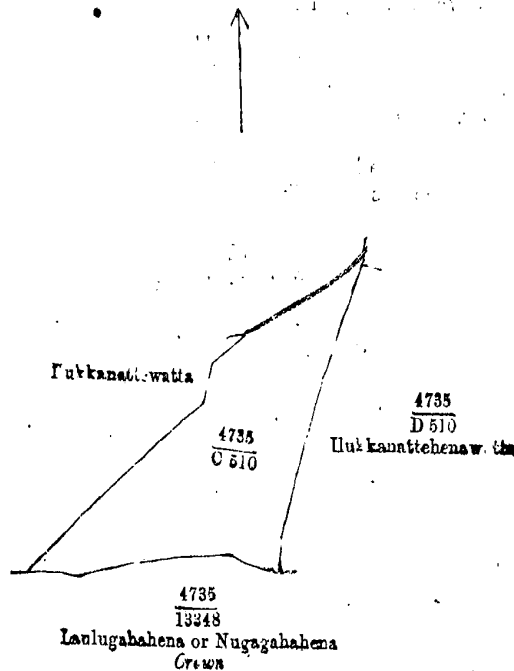
Order under Section 4, Sub-section (1), of "The Waste Lands Ordinances, 1897, 1899, and 1900,"

In the matter of the land commonly called or known as Ilukkanatthehena, situate in the village of Denepitiya in the Weligam korale of the Matara District, in the Southern Province, and of "The Waste Lands Ordinances, 1897, 1899, and 1900."

WHEREAS in pursuance of section 1 of the said Ordinances it was duly notified on the 17th day of June, One thousand Eight hundred and Ninety-nine, that if no claim to the land commonly called or known as Ilukkanatthehena, situate in the village of Denepitiya in the Weligam korale of the Matara District, in the Southern Province, containing in extent 1 acre 3 roods and 33 perches, and shown as lot C 510 in preliminary plan No. 4,735, was made to the Special Officer appointed under section 28 of the said Ordinances within the period of three months from the date specified in such notice, such land would be deemed the property of the Crown and dealt with on account of the Crown (*vide* notice No. 286) :

And whereas one Don Odris Samarawickrama of Denepitiya made claim thereto, and the Special Officer appointed under section 28 of the said Ordinances made due inquiry into such claim ; and whereas the Special Officer and the said claimant have, with the consent of His Excellency the Governor, come to an agreement in writing concerning the said land, under section 4, sub-section (1), of the said Ordinances :

And whereas it was ordered, in pursuance of the agreement afore-mentioned, that the said Don Odris Samarawickrama do pay to the Assistant Government Agent at Matara a sum of rupees twenty (Rs. 20) as purchase amount of the said land commonly called or known as Ilukkanatthehena, situate in the village of Denepitiya in the Weligam korale of the Matara District, in the Southern Province, containing in extent 1 acre 3 roods and 33 perches, shown as lot C 510 in preliminary plan 4,735, and in the annexed certified



Lot C 510 called Ilukkanatthehena, in extent 1A. 3R. 33P., situated in Denepitiya village in Weligam korale.

Surveyor-General's Office,
Colombo, September 19, 1901.

J. L. HAMPTON,
for Acting Surveyor-General.

tracing therefrom, and bounded as follows : on the north by the footpath, Ilukkanatthehena *alias* Agalakele belonging to Crown ($\frac{4,735}{13,344}$) ; on the east by Ilukkanatthehenawatta belonging to G. Arnolis and others ($\frac{4,735}{D 510}$) ; on the south by Laulugahahena *alias* Nugahahena belonging to Crown ($\frac{4,735}{13,348}$) ; on the west by Ilukkanatthewatta belonging to Don Odris Samarawickrama ; and whereas the said claimant has duly paid this amount as agreed, the said claimant is hereby declared to be the purchaser of the said land as described above.

Galle, October 16, 1901.

J. G. FRASER,
Special Officer.

Matara District Court, Case No. 9,629.

Reference under Section 5 of Ordinance No. 1 of 1897.

In the matter of the land commonly called and known as Wewahena and Watadeniyehena *alias* Gorokgahahena, situate in the village of Koragoda in the Matara-Weligam korale, in the Southern Province, and of "The Waste Lands Ordinances, 1897, 1899, 1900."

THE notice required by section 1 of the said Ordinances having been duly given on the 4th day of May, 1900 (*vide* notice No. 460), and published in the *Government Gazette* of the 4th day of May, 1900, in respect of—

I.

The land commonly called or known as Wewahena, situate in the village of Koragoda in the Weligam korale of the Matara District, in the Southern Province, containing in extent 16 acres 2 roods and 27 perches, shown as lot N 534 in preliminary plan 4,811, and bounded as follows: on the north by Magahena Mahahena belonging to Crown; on the east by Niakolamullawila belonging to G. Babun Appu and Galgodewatta belonging to Undupitiyage Don Andiris; on the south by Tuttiripitiyewatta belonging to Undupitiyage Jayan and Diddeniya belonging to Undupitiyage Dingiappu and others; on the west by Karagodawewa belonging to Gamage Wattuhamy and others, and Magahenawila belonging to Pakiri Bawa; and

II.

The land commonly called or known as Watadeniyahena, situate in the village of Koragoda in the Weligam korale of the Matara District, in the Southern Province, containing in extent 7 acres 3 roods and 3 perches, shown as lot O 534 in preliminary plan 4,811, and bounded as follows: on the north by Dikwelladeniya belonging to Crown, Kurundugodahena sold by Crown to A. Don Andiris (T. P. 158,078), Koragodagewewa belonging to Gamage Wattuhamy and others; on the east by Diddeniya belonging to Gamage Wattuhamy and others, Watadeniya belonging to Obhepitiyage Dingiappu and others; on the south by Udagorakgahadeniya belonging to Gamage Wattuhamy and others, Batawalagodahena sold by Crown to H. L. Don Bastian (T. P. 171,685); on the west by Batawalagodahena sold by Crown to H. L. Don Bastian (T. P. 171,685), Kurundugodahena belonging to Crown.

And I., containing in extent 16 acres 2 roods and 27 perches, shown as lot N. 534 in preliminary plan 4,811; and II., containing in extent 7 acres 3 roods and 3 perches, shown as lot O 534 in preliminary plan 4,811: and a claim having been made thereto by Ahamadu Jabbe Marikkar Abu Bakker of Kanahalamama in Matara-Gangaboda pattu, and due inquiry having been made by me, John Perry Lewis, Special Officer appointed under section 28 of Ordinance No. 1 of 1897, into the said claim; and whereas I do not admit the said claim of the said claimant, and have failed to enter into any agreement with the said claimant in respect thereof, such claim is therefore referred by me, under the powers vested in me by sections 5 and 6 of the Ordinance No. 1 of 1897, to the District Judge of Matara.

Matara, January 28, 1901.

J. P. LEWIS,
Special Officer.

D. C., No. 9,629.

Decree.

This action coming on for final disposal before W. E. Thorpe, Esq., District Judge of Matara, on the 19th day of April, 1901, in the presence of Proctor Mr. C. H. Altendorff on the part of the defendant: It is ordered and decreed that Our Sovereign Lord the King be and he is hereby declared entitled to—

I.

The land commonly called or known as Wewahena, situate in the village of Koragoda in the Weligam korale of the Matara District, in the Southern Province, containing in extent 16 acres 2 roods and 27 perches, shown as lot N 534 in preliminary plan 4,811, and bounded as follows: on the north by Magahena Mahahena belonging to Crown; on the east by Niakolamullawila belonging to G. Babun Appu and Galgodewatta belonging to Undupitiyage Don Andiris; on the south by Tuttiripitiyewatta belonging to Undupitiyage Jayan and Diddeniya belonging to Undupitiyage Dingiappu and others; on the west by Karagodawewa belonging to Gamage Wattuhamy and others, and Magahenawila belonging to Pakiri Bawa.

II.

The land commonly called or known as Watadeniyahena, situate in the village of Koragoda in the Weligam korale of the Matara District, in the Southern Province, containing in extent 7 acres 3 roods and 3 perches, shown as lot O 534 in preliminary plan 4,811, and bounded as follows: on the north by Dikwelladeniya belonging to Crown, Kurundugodahena sold by Crown by A. Don Andiris (T. P. 158,078), Koragodagewewa belonging to Gamage Wattuhamy and others; on the east by Diddeniya belonging to Gamage Wattuhamy and others, Watadeniya belonging to Obhepitiyage Dingiappu and others; on the south by Udagorakgahadeniya belonging to Gamage Wattuhamy and others, Batawalagodahena sold by Crown to H. L. Don Bastian (T. P. 171,685); on the west by Batawalagodahena sold by Crown to H. L. Don Bastian (T. P. 171,685); Kurundugodahena belonging to Crown.

It is further ordered that the said plaintiff do pay the defendant's costs of this action.

April 19, 1901.

G. W. WOODHOUSE,
Additional District Judge.

Matara District Court, Case No. 9,649.

Reference under "The Waste Lands Ordinances, 1897, 1899, and 1900."

In the matter of the land commonly called and known as Wewdettehena, situate in the village of Narawelpita in the Kandaboda pattu of the Matara District, in the Southern Province, and of "The Waste Lands Ordinances, 1897, 1899, and 1900."

THE notice required by section 1 of the said Ordinances having been duly given on the 8th day of June, 1900 (*vide* notice No. 491), and published in the *Government Gazette* of the 8th day of June, 1900, in respect of the land commonly called and known as Wewdettehena, situated in the village of Narawelpita in the Kandaboda pattu of the Matara District, in the Southern Province, shown in W. L. O. S. No. ⁷⁹/_{S.P.}, and bounded as follows: on the north by Dandugasara-watta belonging to A. Dantuwa and others; on the east by Udalinda Aramba or Udumullewatta belonging to N. Andirisa and others, Kosgahawatta belonging to H. A. Siyadorisa and others, Tennapitawatta belonging to H. A. Siyadorisa and others, Mitiyawatta belonging to H. Karo; on the south by Puwakgahamedadeniya belonging ⁸⁶¹ to H. Karo (^{7,343} and ^{7,342}), Kekunagahaliyadda belonging to H. A. Siyadorisa and others; on the west by Pahaladeniya Pahalakele belonging to H. A. Siyadorisa and others, Dandugasara Pahaladeniya belonging to H. A. Siyadorisa and others, and Dandugasara Ihaladeniya belonging to H. A. Siyadorisa and others; and containing in extent 9 acres and 30 perches: and a claim having been made thereto by Uyangodage Mendiris of Narawelpita, Peduru Arachchige Babana of ditto, Antonige Dantu of ditto, and due inquiry having been made by me, John Penry Lewis, Special Officer appointed under section 28 of Ordinance No. 1 of 1897, into the said claim; and whereas I do not admit the said claim of the said claimants, and have failed to enter into any agreement with the said claimants in respect thereof, such claim is therefore referred by me, under the powers vested in me by sections 5 and 6 of the Ordinance No. 1 of 1897, to the District Judge of Matara.

Matara, April 4, 1901.

J. P. LEWIS,
Special Officer.

D.C., No. 9,649.

Decree.

It is ordered and decreed that Our Sovereign Lord the King be and he is hereby declared entitled to the land commonly called or known as Wewdettehena, situate in the village of Narawelpita in the Kandaboda pattu of the Matara District, in the Southern Province, containing in extent 9 acres and 30 perches, shown in W. L. O. S. No. ⁷⁹/_{S.P.}, as described in the annexed certified tracing therefrom, and bounded as follows: on the north by Dandugasara-watta belonging to A. Dantuwa and others; on the east by Udalinda Aramba or Udumullewatta belonging to N. Andirisa and others, Kosgahawatta belonging to H. A. Siyadorisa and others, Tennapitawatta belonging to H. A. Siyadorisa and others, Mitiyawatta belonging to H. Karo; on the south by Puwakgahamedadeniya belonging to H. Karo (⁸⁶¹ ^{7,343} and ^{7,342}), Kekunagahaliyadda belonging to H. A. Siyadorisa and others; on the west by Pahaladeniya Pahalakele belonging to H. A. Siyadorisa and others, Dandugasara Pahaladeniya belonging to H. A. Siyadorisa and others, and Dandugasara Ihaladeniya belonging to H. A. Siyadorisa and others.

It is also ordered that the plaintiffs do pay the defendant's costs of this action.

May 21, 1901.

W. E. THORPE,
District Judge.*Matara District Court, Case No. 9,589.*

Reference under Section 5 of Ordinance No. 1 of 1897.

In the matter of the land commonly called or known as Tibbottuhena, Nugehena, Hompillehena, Dampotehena, Paluradagedeniya, Dunumadaluwehena, Ambehena, Paragahahena, Udumulledeniya, Tippalehena, Mawattaketiyahena, Galwaladeniya, Batadombehena, Gonatippalahena, Tennehena *alias* Gepalehena, Tennehena *alias* Morehena, forming one block, situate in the village of Urugamuwa in the Wellaboda pattuwa of the Matara District, in the Southern Province, and of "The Waste Lands Ordinances, 1897, 1899, and 1900."

THE notice required by section 1 of the Ordinance No. 1 of 1897 as amended by Ordinance No. 1 of 1899 having been duly given on the 8th day of September, 1899 (*vide* notice No. 312), and published in the *Government Gazette* of the 28th day of July, 1899, in respect of the lands commonly called or known as Tibbottuhena, Nugehena, Hompillehena, Dampotehena, Paluradagedeniya, Dunumadaluwehena, Ambehena, Paragahahena, Udumulledeniya, Tippalehena, Mawattaketiyahena,

Galwaladeniya, Batadombehena, Gonatippalahena, Tennehena *alias* Gepalehena, and Tennehena *alias* Morehena, forming one block, situate in the village of Urugamuwa in the Wellaboda pattuwa of the Matara District, in the Southern Province, containing in extent 251 acres 3 roods and 35 perches, and bounded as follows: on the north by Delgahahena belonging to the Crown, Kalatiyagahawatta belonging to Nupehewage Kottanhami, Ettaladeniya sold by Crown to J. Wickramaratna, Mudaliyar (title plan 147,080), Ettalakumbura *alias* Potuwila sold by Crown to ditto (title plan 138,440), the Hinpendola, Dampottehenyaya belonging to Crown; on the east by Beddedeniya belonging to Kodituwakkuge Subehami and others, Moragahahena *alias* Beddedeniya-addarahena sold by Crown to Wagegodakodituwakkuge Puchi Appu and others (title plans 164,367, 164,368, and 164,369), Beddedeniya-atmaga belonging to Crown, Liyangahahena belonging to Crown, Nagodahena sold by Crown to Migasdeniyakankanange Don Janis and others (title plan 162,660), Dampottedeniya sold by Crown to Migasdeniyekankanange Banchiappu (title plan 162,661), Waragaspittaniyekumbura belonging to Nupehewage Kottan and others, Lindagawawatta claimed by Paranamanage Salo and others; on the south by Lindagawawatta claimed by Paranamanage Salo and others, Lindagawakoratuwa claimed by ditto, Hompilehena belonging to Crown, Lindagawawattekoratuwa belonging to Crown, Pokunehena belonging to Crown, Ambehena sold by Crown to Nupehewage Wattu (title plan 114,829), Tibbotuhena belonging to Crown, Mahahena belonging to Crown, Gallindahena sold by Crown to Nupehewage Wattu (title plan 114,834), Keranwalehena belonging to Crown, Keranwalewatta belonging to Crown, Keranwaledeniya belonging to Paranamanage Sinno Baba and others, Keranwalehena belonging to Crown, Naduhena belonging to Crown, Bakmigahahena belonging to Crown, Deniyadegodawatta claimed by Paranamanage Andiris and others, Tippolahena belonging to Crown, Deniyadegodawatta belonging to Crown, Lupelawatta claimed by Paranamanage Andiris and others, Paniwelhenyaya sold by Crown to Muttukumaranawagachchige Don Bastian (title plan 155,289), the Mawaladola, Mawalayaeaddarahena sold by Crown by Don Siman Muttukumarana (title plan 154,887), Morahena *alias* Tennehena belonging to Crown; on the west by the Nanagalpote-ela, Peragasippitaniyehena belonging to Crown, Galwaladeniya belonging to Crown and Hewagamage Subehami, and Mawataketiyehena belonging to Crown.

NOTE.—Gonatippalahena *alias* Puswelkedellehena belonging to Crown, planted with citronella, containing in extent 2 acres 2 roods and 27 perches, shown as lot 12,465 in preliminary plan 4,535 within the above boundaries, is excluded from this reference.

And a claim having been made thereto by Paranamanage Babappu and Paranamanage Andiris Hami, both of Urugamuwa, and Vitaranagamage Sinno Appu of Pategama, and due inquiry having been made by me, John Penry Lewis, Special Officer appointed under section 28 of Ordinance No. 1 of 1897, into the said claim; and whereas I do not admit the said claim of the said claimants, and have failed to enter into any agreement with the said claimants in respect thereof, such claim is therefore referred by me, under the powers vested in me by sections 5 and 6 of the said Ordinances, to the District Judge of Matara. The other persons who are said to be interested in the claim are Nupehewage Wattuhami of Urugamuwa, Nupehewage Janis of Urugamuwa, and Paranamanage Salo of ditto.

J. P. LEWIS,
Special Officer.

Matara, October 18, 1900.

D. C., No. 9,589.

Decree.

This action coming on for final disposal before G. W. Woodhouse, Esq., District Judge of Matara, on the 8th day of May, 1901, in the presence of Proctor Mr. E. Bultjens on the part of the plaintiffs and of Proctor Mr. C. H. Altendorff on the part of the defendant: It is ordered and decreed, as settled between the parties, that Our Sovereign Lord the King be and he is hereby declared entitled, as absolute owner, to the lands commonly called and known as Tibbotuhena, Nugehena, Hompilehena, Dampotehena, Paluradagedeniya, Dunumadaluwahena, Ambehena, Paragahahena, Udumulledeniya, Tippalahena, Mawataketiyehena, Galwaladeniya, Batadombehena, Gonatippalahena, Tennehena *alias* Gepalehena, Tennehena *alias* Morehena, forming one block, situate in the village of Urugamuwa in the Wellaboda pattuwa of the Matara District, in the Southern Province, containing in extent 251 acres 3 roods and 35 perches, and bounded as follows: on the north by Delgahahena belonging to Crown, Kalatiyagahawatta belonging to Nupehewage Kottanhami, Ettaladeniya sold by Crown to J. Wickramaratna, Mudaliyar (title plan 147,080), Ettalakumbura *alias* Potuwila sold by Crown to ditto (title plan 138,440), the Hinpendola, Dampottehenyaya belonging to Crown; on the east by Beddedeniya belonging to Kodituwakkuge Subehami and others, Moragahahena *alias* Beddedeniya-addarahena sold by Crown to Wagegodakodituwakkuge Puchi Appu and others (title plan 164,367, 164,368, and 164,369), Beddedeniya-atmaga belonging to Crown, Liyangahahena belonging to Crown, Nagodahena sold by Crown to Migasdeniyakankanange Don Janis and others (title plan 162,660) Dampottedeniya sold by Crown to Migasdeniyekankanange Banchiappu (title plan 162,661), Waragaspittaniyakumbura belonging to Nupehewage Kottan and others, Lindagawawatta claimed by Paranamanage Salo and others; on the south by Lindagawawatta claimed by Paranamanage Salo and others, Lindagawakoratuwa claimed by ditto, Hompilehena belonging to Crown, Lindagawawattekoratuwa belonging to Crown, Pokunehena belonging to Crown, Ambehena sold by Crown to Nupehewage Wattu (title plan 114,829), Tibbotuhena belonging to Crown, Mahahena belonging to Crown, Gallindahena sold by Crown to Nupehewage Wattu (title plan 114,834), Keranwalehena belonging to Crown, Keranwalewatta belonging to Crown, Keranwaledeniya belonging to Paranamanage Sinno Baba and others, Keranwalehena belonging to Crown, Naduhena belonging to Crown, Bakmigahahena belonging to Crown, Deniyadegodawatta claimed by Paranamanage Andiris and others, Tippalahena belonging to Crown, Deniyadegodawatta belonging to Crown, Lupelawatta claimed by Paranamanage Andiris and others, Panewelhenyaya

sold by Crown to Muttukumarana Wagachchige-Don Bastian (title plan 155,289), the Mawaladola, Mawalayaeaddarahena sold by Crown to Don Siman Muttukumarana (title plan 154,887), Morahena *alias* Tennehena belonging to Crown; and on the west by Nanagalpotte-ela, Peragaspittaniyehena belonging to Crown, Galwaladeniya belonging to Crown, and Hewagamage Subehami, Mawataketiyahena belonging to Crown, excluding Gonatippalehena *alias* Puswelkedellehena belonging to Crown, planted with citronella, containing in extent 2 acres 2 roods and 27 perches, shown as lot 12,465 in P. P. 4,535 within the above boundaries.

It is also ordered that the plaintiffs do pay the defendant's costs of this action.

It is further ordered that out of the land above decreed to be the property of the Crown, the Crown do convey to the plaintiffs lots 12,479, 12,488, 12,489, 12,491, 12,495, 12,497, and 12,500 in preliminary plan 4,536, containing in extent 100 acres and 21 perches, the purchase money for which at Rs. 10 an acre, amounting to Rs. 1,001.32, has been deposited by the plaintiffs in this case for the use of the Crown as agreed between the parties.

May 8, 1901.

G. W. WOODHOUSE,
District Judge.

SALES OF ARRACK, TOLL, AND OTHER RENTS.

NOTICE is hereby given that on Wednesday, January 29, 1902, at 1 P.M., will be put up for re-sale at the Kandy Kachcheri, at the risk of the original purchasers, the Arrack Rent of the Central Province from February 1, 1902, to December 31, 1902, if the original purchasers have not before that date paid up the instalment due for November and December, 1901.

The purchasers at the re-sale will be required to deposit an amount equal to one month's purchase of the rent on the day of sale.

Further conditions will be read and explained on the day of sale.

H. WAGE,
Government Agent,
Kandy Kachcheri,
January 4, 1902.

The person whose tender is selected by the Government Agent for submission to the Governor will be required to deposit at once one-tenth of the purchase amount in cash, and should the tender be accepted by His Excellency the Governor, to furnish approved security for one-half of the whole purchase amount, or in cash for one-third of the whole purchase amount, within thirty days of the date of the receipt by him of the notification of the Governor's acceptance of his offer.

He will also be required to deposit money to pay the fees of the Crown Counsel for examining and giving his opinion on the title deeds of properties tendered by him as security, and for examining and settling the security bond, and the fees charged by the Crown Proctor for examining documents and drawing the security bond, and also the expenses for appraising the properties and of registering the security bond.

All title deeds tendered as security should be accompanied by a certificate obtained from the Registrar of Lands that the lands to which they relate are unencumbered. This certificate must be obtained at the cost of the party offering the security.

Further information can be obtained on application to the Government Agent.

Government Tolls.

- 1. Galewela road toll.
- 2. Weragantota ferry.

Kandy Kachcheri,
January 14, 1902
H. WAGE,
Government Agent.

මධ්‍යම දිසාවේ අරක්කු රේන්දයට වර්ෂ 1901 ක්වු තොටුපිටු දෙසැම්බර් මාසවලට වාරගණනය ගෙවිය යුතු මුදල, වර්ෂ 1902 ක්වු ජනවාරි මස 29 වෙනි දිනට මධ්‍යම දිසාවේ තොටුපිටු විකුණා, නැවත විකුණීමට වෙන්ව ගෙවෙන්නාවූ යම් අලුත්කාරකට ප්‍රථම ගැනුම්කාරයෝ වන කිවට යටත්කර වර්ෂ 1902 ක්වු පෙබ්‍රවාරි මස 1 වෙනි දින සටන් වර්ෂ 1902 ක්වු දෙසැම්බර් මස 31 වෙනි දින දක්වා එම රේන්දය, ඉහත කී ජනවාරි මස 29 වෙනි බද්ද පස්වරු එකට මහනුවර කවිවේරියේදී ප්‍රසිද්ධ වෙන්දේසියේ විකුණනට යෙදෙනවන මෙයින් දැනුම්දෙමි.

නැවත විකුණීමේදී රේන්දය මුදලට ගනව යෙදෙන අය විසින් එසේ ගනව යෙදෙන ගණකෙන් එක මාස ගකට වැටෙන ගනනක් එම ගැනුම්කාරයා විසින් විකුණු දවසේදී මුදලක් බැඳගන්නට බිනූය.

එහිදුර කොන්දේසි විකුණන දවසේදී කියවා තේරුම් කර දෙනුලැබේ.

එම්. මේස්,
ආණ්ඩුවේ ඒජන්තයන්තරයාය.
වර්ෂ 1902 ක්වු ජනවාරි මස 14 වෙනි දින මහනුවර කවිවේරියේදීය.

NOTICE is hereby given that the Government Agent for the Central Province will receive sealed tenders for the purchase of the under-mentioned Toll Rents of the Central Province from February 1 to December 31, 1902. The tenders, which must be in sealed envelopes superscribed "Tender for Toll Rents," will be received at the Kandy Kachcheri until 1 o'clock P.M. on Tuesday, January 28, 1902, when they will be opened, and all persons making tenders will be required to be present or to satisfy the Government Agent by some duly accredited agents that the tender is made *bona fide*.

මධ්‍යම දිසාවේ අරක්කු රේන්දයට වර්ෂ 1902 ක්වු පෙබ්‍රවාරි මස 1 වෙනි දින සටන් දෙසැම්බර් මස 31 වෙනි දින දක්වා ආණ්ඩුවෙන් බදුගැණීමට එවනු ලැබූ මුදලක් ඉල්ලීමට මධ්‍යම දිසාවේ ආණ්ඩුවේ ඒජන්තයන්තරයායේ විසින් භාර ගනු ලැබේ.

මතුකී මුදලක් ඉල්ලීමට මතුපිට ගෙවන් ඇත්වි ලොස් ටව Tender for Toll Rents පාලම් රේන්දය සඳහා ඉල්ලීමට යන වාසනා ඇතුළු වර්ෂ 1902 ක්වු ජනවාරි මස 28 වෙනි අගභරුවාද සේවැ එක වන තුරු මහනුවර කවිවේරියට ගැනුම් ලැබේ. එවිට එහිදී එමාසේ මුදලක් කඩා බලනවා ඇත. තවද ඉල්ලීමට දිසිවන සැමදෙනාම ඉදිරිපිටට ඇවිදින (නැත කොත් ගත් විසින් වෙන අයෙකුට කිසි බලකන්දී මුහු එවා ගෝ) ඒ දෙනලද ඉල්ලීමට කඩා බලන ඇතුළු ඒවා බවට ඒජන්තයන්තරයායේ ඒජන්තයන්තරයාය විසින්.

