

# Ceylon Government Gazette

Published by Authority.

No. 5,830—FRIDAY, JANUARY 24, 1902.

PART I.—General: Minutes, Proclamations, Appointments, and General Government Notifications.  
PART II.—Legal and Judicial.

PART III.—Provincial Administration.  
PART IV.—Marine and Mercantile  
PART V.—Municipal and Local.

*Separate paging is given to each Part in order that it may be filed separately.*

## Part III. Provincial Administration.

	PAGE		PAGE
Land Sales:—		Land Acquisition Notices	233
Western Province	167	Land Resumption Notices	—
Central Province	173	Notices under Ordinance No. 1 of 1897	<i>Suppl't &amp; 229</i>
Northern Province	175	Abstracts of Season Reports	225
Southern Province	179	Notices under "The Forest Ordinance"	—
Eastern Province	190	Sales of Arrack, Opium, and Toll Rents	238
North-Western Province	198	Miscellaneous Provincial and District Notices:—	
North-Central Province	208	Sales of Salt and Timber	239
Province of Uva	—	Notifications of Close Season, Infected Areas, &c.	
Province of Sabaragamuwa	220	Specifications under "The Irrigation Ordinance"	—

## LAND SALES IN THE WESTERN PROVINCE.

No. 1,275, W. P.

Colonial Secretary's Office,  
Colombo, January 11, 1902.

ON Tuesday, February 25, 1902, at 12 noon, the Hon. the Government Agent for the Western Province will put up for sale or settlement, at his office in Colombo, the under-mentioned portions of Crown Land, on the terms authorized by Government.

Preliminary plan 11,009. Situation—Meda pattu of Hewagam korale.  
Village—Dampe.

Lot.	Name of Land.	Name of Claimant.	Description.	Extent.		Upset Price per Acre.
				A.	R. P.	
10354	Kahatagahawatta	D. James Naide	Garden	5	2 8	40
10355	Do.	Crown	Jungle	1	0 7	50
10356	Millagahalanda	do.	do.	31	3 26	50
10358	Kahatagahalanda	do.	Reservation for footpath	2	0 13	—
10359	Kabowillagalalanda	do.	Jungle	11	2 33	50
10361	Kahatagahalanda	do.	do.	38	0 10	50
10362	Do.	do.	do.	1	2 21	50
10363	Kahatagahalanda	M. S. H. Abdul Ally	Encroachment	1	3 29	75
10364	Do.	do.	do.	0	1 17	75
10365	Do.	do.	do.	3	2 12	75
10366	Kahatagahalanda	Crown	Reservation	5	2 15	—

Lot.	Name of Land.	Name of Claimant.	Description.	Extent.		Upset Price per Acre. Rs.
				A.	R. P.	
10367	Nilawalangalalandawatta	M. S. H. Abdul Ally	Encroachment	1	0 3	75
		Village—Horagala.				
O 804	Horagalakumburakanatta	H. Adotchi Fernando	Threshing floor	0	0 9	20
10368	Dikhenalanda	Crown	Jungle	36	2 29	50
10369	Kitulgahawattahena	do.	do.	3	1 29	25
10371	Do.	do.	do.	5	0 10	50
10373	Kahatagahawatta	R. Brampi Appu	Garden	2	3 25	50
10375	Dikhenalanda	Crown	Reservation for road	0	0 38	—
10377	Do.	do.	do.	0	0 20	—

Further information respecting these lands may be obtained from the Surveyor-General, and respecting the conditions of sale from the Hon. the Government Agent, Western Province.

By His Excellency's command,  
E. F. IM THURN,  
Colonial Secretary.

No. 1,275, W. P.

වම් 1902 ක්වු ජනවාරි මස 11 වෙනි දින කොළඹ මහාසඤ්චාරිස් වම්සාන්සේසේ කන්තෝරුවේදීය.

වස්තාභි රිසාමේ වංශාභිසති ආණ්ඩුවේ ඒජන්තලන්කාන්සේ විසින් මෙහි පහත සඳහන්වන ආණ්ඩුව සහ තන ඉඩම් ආණ්ඩුවේ නියෝගවල ප්‍රකාරයට වම් 1902 ක්වු ජනවාරි මස 25 වෙනි දිනවු අභ්‍යරුවාද දවල් 12ට කොළඹ කවිවේරියේදී වෙන්දේසිකර විකුණනවි නොහොත් තීන්දුකරදෙනවි යෙදෙනවා ඇත.

සිතියම 11,009. පිස්විට්—සෙව්ගම්කෝරලේ මැදපත්තුව. ගම්—දම්පේ. අක්කර මහත. යක මිල.

නො.	ඉඩමේ නම.	අයිතිකම් කීසත්තා.	අන්දම.	අ. ර. ප.	රු.
10354	කහවගහවත්ත	ද. ජේම්ස් නයිදේ	වගාව	5	2 8 40
10355	එම	ආණ්ඩුව	කැලේ	1	0 7 50
10356	මිල්ලකහලන්ද	එම	එම	31	3 26 50
10358	කහවගහලන්ද	එම	කහනම් ඉඩම	2	0 13 —
10359	කොව්විලකහලන්ද	එම	කැලේ	11	2 33 50
10361	කහවගහලන්ද	එම	එම	38	0 10 50
10362	එම	එම	එම	1	2 21 50
10363	කහවගහලන්දේවත්ත	ම. ස. හ. අඹිදුල් අලී	වැඩිපුර අල්ලාගත් ඉඩම	1	3 29 75
10364	එම	එම	එම	0	1 17 75
10365	එම	එම	එම	3	2 12 75
10366	කහවගහලන්ද	ආණ්ඩුව	කහනම් ඉඩම	5	2 15 —
		ගම්—කොරගල.			
10367	තිලවලන්කලන්දේ වත්ත	ම. ස. හ. අඹිදුල් අලී	වැඩිපුර අල්ලාගත් ඉඩම	1	0 3 75
		ගම්—දම්පේ.			
O 804	කොරගලකුඹුරේ කහත්ත	හ. අදෙවිච්චි ප්‍රනාන්දු	කමත	0	0 9 20
10368	දික්කේනලන්ද	ආණ්ඩුව	කැලේ	36	2 29 50
10369	කිතුල්කහවත්තේ සේන	එම	කැලේ	3	1 29 25
10371	එම	එම	කැලේ	5	0 10 50
10373	කහවගහවත්ත	ර. බ්‍රිච්චිඅල්පු	වගාව	2	3 25 50
10375	දික්කේනලන්ද	ආණ්ඩුව	කහනම් ඉඩම	0	0 38 —
10377	එම	එම	එම	0	0 20 —

මෙම ඉඩම් ගැණ වැඩිපුර කාරණ සර්වේයර්ජනරල් ලන්කාන්සේසේසේද, විකිනීමේ කොන්දේසි ගැණ බස්තාභි රිසාමේ වංශාභිසති ආණ්ඩුවේ ඒජන්තලන්කාන්සේසේසේසේ දැනගනවි පුළුවන.

ගරුහර ලකුමානත්තමන්සේසේ ආඥාව ලෙස,  
ඒ. ඇල්. ඉම් හර්ස්,  
මහාසඤ්චාරිස් වම්සා.

No. 1,276, W. P.

Colonial Secretary's Office,  
Colombo, January 11, 1902.

ON Tuesday, February 25, 1902, at 12 noon, the Hon. the Government Agent for the Western Province will put up for sale or settlement, at his office in Colombo, the under-mentioned portions of Crown Land, on the terms authorized by Government.

Preliminary plan 3,243. Situation—Meda pattu of Hewagam korale. Village—Kahawala.

Lot.	Name of Land.	Name of Claimant.	Description.	Extent.		Upset Price per Acre. Rs.
				A.	R. P.	
5489	—	Crown	Overgrown chena	6	0 33	50
5492	—	do.	do.	5	2 19	50

Lot.	Name of Land.	Name of Claimant.	Description.	Extent.		Upset Price
				A.	R. P.	per Acre. Rs.
5493	—	H. Buiya Fernando	Cocoanut trees 2 to 20 years old	8	2 22	50
5494	—	do.	Overgrown chena	8	0 5	50
5495	—	Tuppahige Siman and another	Cocoanut plants 2 months old	5	1 26	50
5496	—	Crown	Overgrown chena	5	3 15	50
5497	—	T. Julis Appu and another	Cocoanut plants 8 to 10 years old	2	2 24	50
5500	Dambahena	U. Podi Sinno	Cocoanut plants 3 to 10 years old	7	1 13	50
5523	—	T. Sarnelis Appu and another	Cocoanut plants 6 to 15 years old	10	0 0	75

Further information respecting these lands may be obtained from the Surveyor-General, and respecting the conditions of sale from the Hon. the Government Agent, Western Province.

By His Excellency's command,  
E. F. IM THURN,  
Colonial Secretary.

No. 1,276, W. P.

මේ 1902 ක්වු ජනවාරි මස 11 වෙනි දින කොළඹ මහසෙනෙවුකාරිස්ථානයේසේසේ කන්තෝරුවේදීය.

විස්තාර දිසාවේ වංශාධිපති ආණ්ඩුවේ ඒජන්තලත්තානායකයන් විසින් මෙහි පහත සඳහන්වන ආණ්ඩුව සහ තනි ඉඩම් ආණ්ඩුවේ නියෝගවල ප්‍රකාරයට 1902 ක්වු පෙබරවාරි මස 25 වෙනි දිනවු අභ්‍යන්තරව දවල් 12ට කොළඹ කවිවේරියේදී වෙන්දේසිකර විකුණනට නොහොත් තීන්දුකරදෙනට යෙදෙනවා ඇත.

සියලුම 3,243. පිහිටීම හේවාගම්කෝරලේ.

නො.	ගම.	අයිතිකම් කියන්නා.	අන්දම.	අක්කර		
				මහස.	සක මිල.	
5489	කහවල	ආණ්ඩුව	හේන	6	0 33	50
5492	එම	එම	එම	5	2 19	50
5493	එම	ක. බ්‍රහ්මා ප්‍රනාන්දු	අවරුදු 2 හිට 20 දක්වා වසස් පොල්	8	2 22	50
5494	එම	එම	—	8	0 5	50
5495	එම	කුප්පහිසේ සිමින සහ කෙනෙක්	මාස 2ක් වසස් පොල්පැල	5	1 26	50
5496	එම	ආණ්ඩුව	හේන	5	3 15	50
5497	එම	ක. ජලිස්අප්පු සහ කෙනෙක්	අවරුදු 8 හිට 10 දක්වා වසස් පොල්	2	2 24	50
5500	එම	ඉඩමේ හම—දම්බෙහ.	එම 3 හිට 10	7	1 13	50
5523	එම	ක. සර්නෙලියස්අප්පු සහ කෙනෙක්	අවරුදු 6 හිට 15 දක්වා වසස් පොල්ගස්	10	0 0	75

මෙම ඉඩම් ගැණ වැඩිදුර කාරණා සර්වේයර්ජනරාල්ලත්තානායකයන්ගේද, එකිනිමේ කොන්දේසි ගැණ විස්තාර දිසාවේ වංශාධිපති ආණ්ඩුවේ ඒජන්තලත්තානායකයන්ගේද දැනගනට යුච්චය.

ගරුකර උග්‍රමානවකන්සේසේසේ ආඥාව ලෙස,  
ජී. ඇස්. ඉම් හරිස්,  
මහසෙනෙවුකාරිස් මමික.

Colonial Secretary's Office,  
Colombo, January 11, 1902.

No. 1,277, W. P.

ON Tuesday, February 25, 1902, at 12 noon, the Hon. the Government Agent for the Western Province will put up for sale or settlement, at his office in Colombo, the under-mentioned portions of Land, on the terms authorized by Government.

Preliminary plan 11,003. Situation—Meda pattu of Hawagam korale.  
Village—Dampe.

Lot.	Name of Land.	Name of Claimant.	Description.	Extent.		Upset Price
				A.	R. P.	per Acre. Rs.
10307	Kongahawatta	K. Kiran Appu	Cocoanut plants 7 years old	4	3 1	40
10308	Kahatagahalanda	The heirs of Kitanchi Henaya	Nine cocoanut plants 5 years old	5	1 0	40
J 804	Kongahawatta	R. Johanis Appu	Garden	5	1 22	100
10309	Kongahalandewatta	Encroachment by R. Johanis Appu	Cocoanut plants 5 years old	5	1 31	40
10310	Kahatgahalanda	Crown	Bata jungle	9	3 20	50
10311	Dangahakumbura-kanatta	Gamage Suwaris	Threshing floor	0	0 18	20
K 804	Kelagahawatta	P. Gregoris Appu	Garden	1	0 19	80
L 804	Do.	do.	do.	1	0 3	80
10312	Kahatagahawatta	Gamage Suwaris	Cocoanut plants 3 years old	0	2 8	30

Lot.	Name of Land.	Name of Claimant.	Description.	Extent.		Upset Price
				A.	R. P.	per Acre. Rs.
10313	Kongahawilakanatta	R. Sardiel and others	Three coconut plants 3 years old	0	1 30	30
10314	Kahatagahalanda	Crown	Jungle	6	3 20	50
10315	Do.	do.	Reservation for a footpath	0	2 32	—
10316	Do.	do.	Jungle	0	0 28	50

Further information respecting these lands may be obtained from the Surveyor-General, and respecting the conditions of sale from the Hon. the Government Agent, Western Province.

By His Excellency's command,

E. F. IM THURN,  
Colonial Secretary.

No. 1,277, W. P.

වම් 1902 ක්වු ජනවාරි මස 11 වෙනි දින කොළඹ මහසෙනෙවිවරයාගේ කන්තෝරුවේදී.

මුස්තාපිල්ලාගේ වංශාධිපති ආණ්ඩුවේ ඒජන්තවරයාගේ විසින් ලේඛි පහත සඳහන්වන ආණ්ඩුව සහ කක ඉඩම් ආණ්ඩුවේ නියෝගවලට ප්‍රකාරයට වම් 1902 ක්වු පෙබරවාරි මස 25 වෙනි දිනවූ අඟහරුවාදී දළ 12ව කොළඹ කවේරියේදී වෙන්දේසි කර විකුණනු ලබන කොතෝරු නිකුත්කරදෙනව යෙදෙනවා ඇත.

කො.	ඉඩමේ නම.	අයිතිකම් කියන්නා.	අන්දම.	අ. රු. ප.	අක්කර මහත. යක මිල.
10307	කෝන්තලවත්ත	ක. කීරන්දරජු	කන්දවරුදු වසස් පොල් පැල	4 3 1	40
10203	කහවගලවත්ත	කීහත්විභේදනාගේ උරුමකරු	පස්අවරුදු වසස් පොල් පැල 9ක්	5 1 0	40
J 804	කෝන්තලවත්ත	ර. ජේතානිස්සදර්ශන	වගාව	5 1 22	100
10309	කෝන්තලවත්ත	ර. ජේතානිස්සදර්ශන විසින් වැඩිපුර අල්ලාගත් ඉඩම	පස්අවරුදු වසස් පොල් පැල	5 1 31	40
10310	කහවගලවත්ත	ආණ්ඩුව සත්කක	බවකැලේ	9 3 20	50
10311	දන්තකුඹුර කහ	කමහේ සුවාරිස්	කමක	0 0 18	20
K 804	කැලගහවත්ත	ප. ත්‍රිකෝච්ඡදර්ශන	වගාව	1 0 19	80
L 804	එම	එම	එම	1 0 3	80
10312	කහවගලවත්ත	කමහේ සුවාරිස්	කුන්දවරුදු වසස් පොල් පැල	0 2 8	30
10313	කෝන්තලවත්ත	ර. සාද්දියෙල් සහ තවත්	කුන්දවරුදු වසස් පොල් පැල 3ක්	0 1 30	30
10314	කහවගලවත්ත	ආණ්ඩුව සත්කක	කැලාව	6 3 20	50
10315	එම	එම	කහනම් ඉඩම	0 2 32	—
10316	එම	එම	කැලාව	0 0 28	50

මෙම ඉඩම් ගැණ වැඩිදුර කාරණා සර්වේශ්වරයාගේ කන්තෝරුවේදී, විකිනීමේ කොන්දේසි ගැණ මස්තාපිල්ලාගේ වංශාධිපති ආණ්ඩුවේ ඒජන්තවරයාගේ කන්තෝරුවේ දැනගත්ව පුළුවන.

ඟහරු උතුමාකුන්වහන්සේගේ අඟුළුලෙස,  
ර. අ. ජ. ඉම් තරන්,  
මහසෙනෙවිවරයාගේ මම.

No. 1,278, W. P.

Colonial Secretary's Office,  
Colombo, January 11, 1902.

ON Tuesday, February 25, 1902, at 12 noon, the Hon. the Government Agent for the Western Province will put up for sale or settlement, at his office in Colombo, the under-mentioned portions of Land, on the terms authorized by Government.

Preliminary plan 6,893. Situation—Meda pattu of Hewagam korale.

Village—Dampe.

Lot.	Name of Land.	Name of Claimant.	Description.	Extent.		Upset Price
				A.	R. P.	per Acre. Rs.
1014	Dambugahawatta	B. Peris Appu	Garden	0	1 25	50
1015	Dambugahaowita	G. Appu Sinno	Owita	0	1 31	15

Further information respecting these lands may be obtained from the Surveyor-General, and respecting the conditions of sale from the Hon. the Government Agent, Western Province.

By His Excellency's command,

E. F. IM THURN,  
Colonial Secretary.

No. 1,278, W. P.

වම් 1902 ක්වු ජනවාරි මස 11 වෙනි දින කොළඹ

මහසෙනසුනායකයන්ගේ කන්දෝරුවේදී.

බස්නාහිර දිසාවේ වංශ බිටති ආණ්ඩුවේ ඒජන්තලත්තාන්ගේ පසින් මෙහි පහත සඳහන්වන ආණ්ඩුව සන්තක ඉඩම් ආණ්ඩුවේ නියෝගවල ප්‍රකාරයට වම් 1902 ක්වු පෙබරවාරි මස 25 වෙනි දින ක්වු අගනුවර වැනි දවල් 12ව කොළඹ කවිවෙරියේදී වෙන්දේසිකර මිතුරුන්ට නොගොස් නිකුත්කරනු ලබන බවට තීරණය වූයේය. සිතියම 6,893. පිහිටීම හේවාගම් මාර්ගයේ මැදපත්තුව. ගම—දම්පේ.

නො.	ඉඩමේ නම.	අයිතිකම් කිසිවකු.	අත්දම.	අ. රු. ප.	අක්ක. ගක මිල රු.
1014	දඹුගහවත්ත	ර. පිරිස්අප්පු	වගාව	0 1 25	50
1015	දඹුගහමිව	ග. අප්පුසිංහයෝ	බිම්බ	0 1 31	15

මෙම ඉඩම් ගැණ වැඩිදුර කාරණා සර්වචාර්ජනරුල්ලත්තාන්ගේගෙන්ද, විකිනීමේ කොන්දේසි ගැණ බස්නාහිර දිසාවේ වංශ බිටති ආණ්ඩුවේ ඒජන්තලත්තාන්ගේගෙන්ද දැනගත්ව පුළුවන.

ගරුකර ලකුමානවකත්තේගේ ආඥාවලය,  
ජ. ඇප්. ඉම් හර්න්,  
මහසෙනසුනායක විමස.

No. 1,279, W. P.

Colonial Secretary's Office,  
Colombo, January 11, 1902.

ON Tuesday, February 25, 1902, at 12 noon, the Hon. the Government Agent for the Western Province will put up for sale or settlement, at his office in Colombo, the under-mentioned portions of Crown Land, on the terms authorized by Government.

Preliminary plan 11,004. Situation—Meda pattu of Hewagam korale. Village—Dampe.

Lot.	Name of Land.	Name of Claimant.	Description.	Extent. A. R. P.	Upset Price per Acre. Rs.
10317	Kawuluhenalanda	Crown	Jungle	6 1 1	50
10318	Do.	do.	For reservation	0 0 17	—
Village—Horagala.					
10319	Kawuluhenadeniya	G. Jalis	Deniya	0 1 3	30
10320	Do.	do.	Paddy field	0 0 29	30
10321	Kawuluhenalanda	Crown	Jungle	14 2 2	50
10322	Keenagahalandakanatta	R. Welon Appu	Threshing floor	0 0 28	30
10323	Keenagahalanda	Crown	Jungle	6 3 26	50
10324	Kurunduowita	R. Menchohami	Owita	0 0 7	20
10325	Kosgahakanatta	G. Pedrick and another	One jak tree 12 years old	0 0 21	20
10326	Ambagahakanatta	Jeeris Appu	do.	0 0 15	20
10327	Keenagahalanda	Crown	Jungle	9 3 26	50
10329	Dawatagahakanatta	G. Babbu Appu	Threshing floor	0 0 17	20
10330	Ganekumburukanatta	K. Neris	do.	0 0 9	20

Further information respecting these lands may be obtained from the Surveyor-General, and respecting the conditions of sale from the Hon. the Government Agent, Western Province.

By His Excellency's command,  
E. F. IM THURN,  
Colonial Secretary.

No. 1,279, W. P.

වම් 1902 ක්වු ජනවාරි මස 11 වෙනි දින කොළඹ

මහසෙනසුනායකයන්ගේ කන්දෝරුවේදී.

බස්නාහිර දිසාවේ වංශ බිටති ආණ්ඩුවේ ඒජන්තලත්තාන්ගේ පසින් මෙහි පහත සඳහන්වන ආණ්ඩුව සන්තක ඉඩම් ආණ්ඩුවේ නියෝගවල ප්‍රකාරයට වම් 1902 ක්වු පෙබරවාරි මස 25 වෙනි දින ක්වු අගනුවර වැනි දවල් 12ව කොළඹ කවිවෙරියේදී වෙන්දේසිකර මිතුරුන්ට නොගොස් නිකුත්කරනු ලබන බවට තීරණය වූයේය. සිතියම 11,004. පිහිටීම හේවාගම් මාර්ගයේ මැදපත්තුව. ගම—දම්පේ.

නො.	ඉඩමේ නම.	අයිතිකම් කිසිවකු.	අත්දම.	අ. රු. ප.	අක්ක. ගක මිල රු.
10317	කවිවෙරියෙහි	ආණ්ඩුව	කැලේ	6 1 1	50
10318	එම	එම	තහනම් ඉඩම	0 0 17	—
10319	කවිවෙරියෙහි	ග. ජලිස්	දෙකිස	0 1 3	30
10320	එම	එම	කුඹුර	0 0 29	30
10321	කවිවෙරියෙහි	ආණ්ඩුව	කැලේ	14 2 2	50
10322	කිනගහලත්ත	ර. වෙරන්අප්පු	කමත	0 0 28	30
10323	කිනගහලත්ත	ආණ්ඩුව	කැලේ	6 3 26	50
10324	කුරුඳුමිව	ර. මැන්මානම්	බිම්බ	0 0 7	20
10325	කොන්ගහකන්ත	ග. ජෙට්ටිස් සහ කෙහෙක්	12 අවරුදු වගස් කොස් ගහක්	0, 0 21	20
10326	අම්බකන්ත	ජීරිස්අප්පු	එම	0 0 15	20
10327	කිනගහලත්ත	ආණ්ඩුව	කැලේ	9 3 26	50
10329	දවටගහකන්ත	ග. බිසමුල්ප්පු	කමත	0 0 17	20
10330	ගන්කුඹුරකන්ත	ක. හේරිස්	එම	0 0 9	20

මෙම ඉඩම් ගැණ වැඩිදුර කාරණා සර්වචාර්ජනරුල්ලත්තාන්ගේගෙන්ද, විකිනීමේ කොන්දේසි ගැණ බස්නාහිර දිසාවේ වංශ බිටති ආණ්ඩුවේ ඒජන්තලත්තාන්ගේගෙන්ද දැනගත්ව පුළුවන.

ගරුකර ලකුමානවකත්තේගේ ආඥාවලය,  
ජ. ඇප්. ඉම් හර්න්,  
මහසෙනසුනායක විමස.

No. 1,280, W. P.

Colonial Secretary's Office,  
Colombo, January 21, 1902.

ON Tuesday, March 4, 1902, at 12 noon, the Hon. the Government Agent for the Western Province will put up for sale or settlement, at his office in Colombo, the under-mentioned portions of Crown Land, on the terms authorized by Government,

Preliminary plan 4,715. Situation—Udugaha pattu of Hewagam korale.

Lot.	Village.	Name of Land.	Name of Claimant.	Extent.		Upset Price per Acre.
				A.	R. P.	
S 98	Akarawita	Galawettiyawatta	Pahalage Salohamy and others	1	2 18	50
T 98	Do.	do.	do.	1	3 0	50
Preliminary plan 3,453. Situation—Palle pattu of Salpiti korale.						
H 2	Nugegoda	Pelengahawatta	Dewamullage Siman Perera	1	1 29	50
Preliminary plan 10,598. Situation—Meda pattu of Hewagam korale.						
8983	Pinnawala	Ganelanda	Don Hendrick Wellikala and another	3	0 34	60

Further information respecting these lands may be obtained from the Surveyor-General, and respecting the conditions of sale from the Hon. the Government Agent, Western Province.

By His Excellency's command,  
E. F. IM THURN,  
Colonial Secretary.

No. 1,280, W. P.

විච්චි 1902 ක්වු ජනවාරි මස 21 වෙනි දින කොළඹ මහජනකාර්යාලයේ කඩඬුවලට දෙවල්.

මහජනකාර්යාලයේ විකුණුම් ඒකකයේ විකුණුම් මෙහි පහත සඳහන් වන ආකාරව සහ සහ ඉඩම් කඩඬුවල නිලධාරීන්ගේ ප්‍රකාරයට විච්චි 1902 ක්වු මාර්තු මස 1 වෙනි දිනට අනතුරුව දෙවල් 12ට කොළඹ නුවරඑළිය වෙන්දේසිකර විකුණුමට නොගොත නිකුත් කර දෙවල් ගෙදෙනවා ඇත.

සිතියම 4,715. පිහිටීම හේවාගම්කෝරළේ උඩුගහපත්තුව.

නො.	ගම.	ඉඩමේ නම.	අයිතිකරු කීයත්තා.	මහත.		අක්කර ගක මිල.
				අ. රු. ප.	රු.	
S 98	අකරවිට	ගලවැටිතුවත්ත	පහලගේ සෙලෝකාම සහ තවත්	1	2 18	50
T 98	එම	එම	එම	1	3 0	50
සිතියම 3,453. පිහිටීම සල්පිටිකෝරළේ පල්ලේපත්තුව.						
H 2	නුගේගොඩ	පැලකහපත්තුව	දේවමුල්ලගේ සිමන් ප්‍රේර	1	1 29	50
සිතියම 10,598. පිහිටීම හේවාගම්කෝරළේ මැදපත්තුව.						
8983	පිත්තවල	ගනේලන්ද	දෙව් ගෙවිසික් වැලිකල සහ කෙනෙක්	3	0 34	60

මෙම ඉඩම් ගැණ වැඩිදුර කාරණ සම්බන්ධ කරුණු ලැබීමට නොහැකි වන බැවින් මහජනකාර්යාලයේ විකුණුම් ඒකකයේ විකුණුම් මෙහි පහත සඳහන් වන ආකාරව සහ සහ ඉඩම් කඩඬුවල නිලධාරීන්ගේ ප්‍රකාරයට විකුණුමට නොගොත නිකුත් කර දෙනවා ඇත.

ගරුකර උතුමානත්වකයන්ගේ ආඥාවලට,  
ඊ. ඇස්. ඉම් තර්න්,  
මහජනකාර්යාලයේ මහල.

**LAND SALES IN THE CENTRAL PROVINCE.**

No. 1,837, C. P.

Colonial Secretary's Office,  
Colombo, January 11, 1902.

ON Wednesday, February 26, 1902, at 12 o'clock noon, the Assistant Government Agent for the Nuwara Eliya District will put up to auction, at his office in Nuwara Eliya, the under-mentioned portions of Crown Land, on the terms authorized by Government.

Six allotments of land situated in the Walapane division of the Nuwara Eliya District of the Central Province.

Lot.	Name of Land.	Preliminary plan.	Village.	Name of Applicant.	Description.	Extent.	
						A.	R. P.
13408	Hateranvelkatiyahena	5,009.	Pannala.	Davith Fernando	Chena ten years old	2	2 20
13409	Agalalandahena	5,009.	Kumbalagomuwa.	Davith Fernando	Chena ten years old	5	0 30
Preliminary plan 5,031. Village—Kalaganwatta.							
13448	Narangahayatshena			Udawelagedara Vidane	Chena four years old	1	1 31
13450	Kapuwattahena			Udawelagedara Appuhami	Chena two years old	1	1 37
13451	Kehelwattahena			Udawelagedara Heen Appuhami and	Chena three years old	1	3 28
13452	Amunahena			Udawelagedara Panchirala			
				do.	do.	1	0 13

Upset price,—Rs. 10 per acre.  
Further information respecting these lands may be obtained from the Surveyor-General, and respecting the conditions of sale from the Assistant Government Agent, Nuwara Eliya.

By His Excellency's command,  
E. F. IM THURN,  
Colonial Secretary.

No. 1,837, C. P.

වම් 1902 ඡන්ද්‍ර ජනවාරි මස 11 වෙනි දින කොළඹ මහසෙක්‍රයාරිස්ථානයේදී සකස්වන ලදී.

මහලු දිසාවේ හුවරළුගේ උපළුපත්කරුන්ගේ පිහිටි මෙහි පහත සඳහන්වන ආශ්‍රිතව සත්කම් ඉඩම් ආශ්‍රිතවේ නියෝගවල ප්‍රකාරයට වම් 1902 ඡන්ද්‍ර ජනවාරි මස 26 වෙනි දින ඔබ්බ දවල් 12ට හුවරළුගේ කවිචේරියේදී වෙන්දේසි කර එකතුවට පොදුවෙන් අලුත් කර ඇත.

මහලු දිසාවේ හුවරළුගේ පලාතේ වලපතේ කොට්ඨාසයේ පිහිටා තිබෙන බිම්කැබලි 6ක්. සිතියම 5,009. ගම—පත්තල.

නො.	ඉඩමේ නම.	ඉල්ලුම්කාරයා.	අයදුම්.	මහත. අ. රු. ප.
13408	කතරන්වැලිකැපියේගේ	දමින් ප්‍රනාන්දු	10 අවුරුදු වයස ඇති සේන	2 2 20
13409	අහලුගේදේවන	ගම—කුමල්ගමුව. දමින් ප්‍රනාන්දු	එම	5 0 30
සිතියම 5,031. ගම—කලගස්වත්ත.				
13448	නාරත්තකසව්වේගේ	උඩවෙලපොදුරපදුගේ	සේන, වයස අවුරුදු 4	1 1 31
13450	කපුවත්තේගේ	උඩවෙලපොදුර අප්පුහාමි	සේන, වයස අවුරුදු 2	1 1 37
13451	කෙකෙල්වත්තේගේ	උඩවෙලපොදුර හික්කප්පු	සේන, වයස අවුරුදු 3	1 3 28
13452	අමුගේගේ	ආම් සහ පුම්පුරු	එම	1 0 13

අක්කරයක් රූපියල් 10 බැගින්ය.

මෙම ඉඩම් ගැණ වැඩිදුර කාරණා සර්වේශ්වර්තකරුන්ගේ සහයෙන්ද, විකිනීමේ කොන්දේසි ගැණ හුවරළුගේ උපළුපත්කරුන්ගේ සහයෙන්ද දැනගත හැකිවේ.

තරුකර උතුමානත්තමන්ගේ ආඥාව ලෙස,

ජ. ඇස්. ඉම් හර්න්, මහසෙක්‍රයාරිස් මමිත.

No. 1,838, C. P.

Colonial Secretary's Office, Colombo, January 17, 1902.

ON Friday, February 28, 1902, at 12 o'clock noon, the Assistant Government Agent for the Matale District will put up to auction, at his office in Matale, the under-mentioned portions of Crown Land, on the terms authorized by Government.

Preliminary plan 3,971.—Asgiri Pallesiya pattu of Matale south. Village—Gammulla. Claimant—Crown.

Lot.	Name of Land.	Name of Applicant.	Description.	Extent. A. R. P.	Upset Price per Acre. Rs.
10773	Miriskotuwa or Patanahena	Gammulla Bandirala Arachchi	Low jungle	3 0 20	25

Preliminary plan 4,941.—Wagapanha Pallesiya pattu of Matale north. Village—Kiriya. Claimant—Crown.

13240	Udakottaismutte mukalana	Tauikotus. Kiribanda Arachchi of Embulambe	Forest said to contain no valuable timber	0 3 18	10
13241	Udakottaismutte mukalana and Manidana-mukalana	Tanikotua-Manidana do.	Reservation for ela	1 0 20	10
O 818	Kanatta	Claimant—Kiri Banda. Kiribanda Arachchi of Embulambe	Threshing floor	0 0 6	10
P 818	Pitakotuwakumburapillewa	do.	Jungle said to be 15 years old	0 0 10	10
13242	Manidanamukalana	Claimant—Crown. Kiribanda Arachchi of Embulambe	Forest said to contain no valuable timber	1 1 33	10

Preliminary plan 5,019.—Wagapanha Pallesiya pattu of Matale north. Village—Dekinde. Claimant—Crown.

13418	Dekindemukalana	D. A. Punchirala and K. M. Menika	Forest	10 1 30	40
-------	-----------------	-----------------------------------	--------	---------	----

Preliminary plan 5,018.—Wagapanaha Pallesiya pattu of Matale north. Village—Embulambe. Claimant—Crown.

13417	Indigollakotua	M. Ranghami Mohotalla, L. Kirihami Vedarala, and another	Partly jungle, partly chena, cultivated with paddy	5 0 33	10
-------	----------------	--	--	--------	----

Further information respecting these lands may be obtained from the Surveyor-General, and respecting the conditions of sale from the Assistant Government Agent, Matale.

By His Excellency's command,

E. F. IM THURN, Colonial Secretary.

No. 1,838, C. P.

1902 ක්වු ජනවාරි මස 17 වෙනි දින කොළඹ මහසේනාධිපතිවරයාගේ කන්දෙරුවේදී.

මෙම දිනවල මාතලේ උපදේශනාලයට පිවිසීමේ පහසුකම් සඳහා වන ආණ්ඩුව සත්කම කෙරුණු ආණ්ඩුවේ නියෝගවල ප්‍රකාරයට 1902 ක්වු ජනවාරි මස 28 වෙනි දින ක්වු සිකුරුදු දවල් 12කට මාතලේ කවුච්චේදී වෙන්දේසිකර එකතුකර ගෙන යා යුතුය.

සිතියම 3,971. මාතලේ දකුණුපලාතේ අස්භිවේදන පල්ලේසිය පත්තුවේ.

ගම—ගම්වල්ල. අයිතිකරු කිසිවක්—ආණ්ඩුව.

නො.	ඉඩමේ නම.	ඉල්ලුම්කාරයා.	අත්දම.	අක්කර මහස. සක මිල.	අක්කර රු.
10773	මිරිස්කොටුව නොහොත් පහනේහේන	ගම්වල්ලේ බන්ධිරාල ආරච්චි	සිත්කැලාව	3 0 20	25

සිතියම 4,941. මහලේ උතුරුපලාතේ වහරනක පල්ලේසිය පත්තුවේ.

ගම—කිරියාය.

13240	උඩකොටුවේ ඉස්මත්තේ කනිකොටුවේ මුහුණත	කිරිබත්ඩා ඇමුල්අමේ ආරච්චි	වටිනාකිසනා ගස් සහාදියක් නැති මුහුණත	0 3 18	10
13241	එම සහ මනිදනමුහුණත	එම	ඇලව අත්ඇර කි බෙහ කැලාව	1 0 20	10
O 818	කහත්ත	අයිතිකරු කිසිවක්—කිරිබත්ඩා.	කමත	0 0 6	10
P 818	පිටකොටුවේ කුමුණේ පිල්ලාව	එම	අවුරුදු 15 වසස ඇති කැලාව	0 0 10	10
13242	මනිදනමුහුණත	අයිතිකරු කිසිවක්—ආණ්ඩුව. කිරිබත්ඩා ඇමුල්අමේ ආරච්චි	වටිනාකිසනා ගස් නැති මුහුණත	1 1 33	10
13418	දෙතිදේ මුහුණත	සිතියම 5,019. ගම—දෙතිද. ඩී. ඒ. පුත්චිරාල සහ ආර්. ඇම්. මැනිකා	මුහුණත	10 1 30	40
13417	ඉදිකලේ පල්ලේකොටුව	සිතියම 5,018. ගම—ඇමුල්අමේ. ඇම්. රංගාමි මොහොමඩාල, කොටසක් කැලාව ඇල්. කිරිකාමි වෙදරාල සහ කවුන් එක්කොහෙක්	අතින් කොටස වී වපුරා තිබෙන සේන	5 0 33	10

මෙම ඉඩම් ගැණ වැඩිදුර තාරනා සර්වේයර් ජනරාල්වරයාගේ කන්දෙරුවේදී, විකිණීමේ කොන්දේසි ගැණ මාතලේ උපදේශනාලයට පිවිසීමේ පහසුකම් සඳහා වන ආණ්ඩුවේ නියෝගවල ප්‍රකාරයට දැනගන්නට පුළුවන.

ගරුකර උතුරු පලාතේ වහරනක පල්ලේසිය, ජී. ඇල්. ඉම් හර්න්, මහසේනාධිපතිවරයාගේ මණ්ඩලය.

No. 1,839, C. P.

Colonial Secretary's Office, Colombo, January 20, 1902.

ON Monday, March 3, 1902, at 12 o'clock noon, the Hon. the Government Agent for the Central Province will put up for sale or settlement, at his office in Kandy, the under-mentioned portions of Crown Land, on the terms authorized by Government.

Four allotments of land situated in the Udapalata division of the Kandy District of the Central Province.

Preliminary plan 5,015. Village—Uda Nilambe.

Lot.	Name of Land.	Name of Claimant.	Description.	Extent. A. R. P.	Upset Price per Acre. Rs.
S 826	Galwalatennawatta	W. D. Ranasingha Appuhamy	Tea	9 2 26	200
T 826	Laurawatta	The Ceylon Proprietary Estates Company Limited	Tea and grevilleas	4 1 4	200
13414	Galwalatennapatana	Crown	Patana and jungle	41 3 36	50
U 826	Sogamawa alias Galwalatenna	Sogama estate	Tea	0 1 21	300

Further information respecting these lands may be obtained from the Surveyor-General, and respecting the conditions of sale from the Hon. the Government Agent, Central Province, Kandy.

By His Excellency's command, E. F. IM THURN, Colonial Secretary.





No. 371, N. P.

கொலோனியல் சர்க்கிற்ற்தார் ஆபீசில்,  
கொழும்பு, 1902 ம (அ) கைம் 11 ந் உ.

1902 ம ஆண்டு மார்ச்சுமாதம் 19 ந் திகதி புதன்கிழமை பகல் 12 மணி யளவில் யாழ்ப்பாண தீவில் தன ஆபீசில் வட மாகாணத்து கவர்ணமேந்து ஏசன்றவர்களால் இதனடியிற் சொல்லப்படும் ருககிற மும் கருரிய காணித் தண்டுகளை, அரசாட்சியாரால் உத்தரவுபண்ணப்பட்டிருக்கும் பொருத்தப்பிரகாரம் ஏலத்திற் கூறி விற்கப்படும.

23 காணித்துண்டுகள், வட மாகாணத்து யாழ்ப்பாணம் டிஸ்திரிக்டின பூநகரியிலும் மறுபகுதியிலும் மிருக்கின்றது.

பிளான இலக்கம் 2,523. உரித்தாளி—முடி.				பாணிப்பு விலை ஏகரேர்	
இல.	குறிச்சி.	பெர்வீககாரினு உயர்.	வீபரம்.	அ. ரூ. ப.	ரூ. ச.
8961	வேரவல்	சீ. சரவணமுத்து	சேற்றுநிலம்	7 1 12	10 0
8962	ரூடி	ச. மூத்தத்தம்பி	ரூடி	3 3 23	10 0
8963	ரூடி	இ. செலவன	தரிசு	3 3 17	10 0
8964	ரூடி	வீ. வீரவாசு	தாசு	5 3 22	10 0
பிளான இலக்கம் 2,525.					
8967	கிராஞ்சி	வி. கதிரன	சேற்றுநிலம்	2 3 4	10 0
8968	ரூடி	ம. சடையன	ரூடி	5 1 31	10 0
8969	ரூடி	ப. வயித்தி	தரிசு	3 3 30	10 0
8970	ரூடி	வை. வேலன	தரிசு	2 1 0	10 0
8971	ரூடி	நாகமுத்தன	காடு	2 3 30	10 0
8972	ரூடி	வே. (சுப்பையன	காடு	2 0 30	10 0
8975	ரூடி	நீ. வயிாவன	காடு	2 3 10	10 0
பிளான இலக்கம் 2,528.					
9043	வெட்டுக்காடு	க. சிற்றம்பலம்	காடு	10 1 5	15 0
பிளான இலக்கம் 2,529.					
9044	ரூடி	மு. கந்தையா	பறுசுகாடு	7 0 8	10 0
பிளான இலக்கம் 2,504.					
8916	ஏளாலை	—	நெலவயல	0 2 18	300 0
8920	ரூடி	—	ரூடி	0 0 8	300 0
பிளான இலக்கம் 1,406. உரித்தாளி—இ. கயிலாயா.					
Y 122	தொல்புரம்	—	தரிசு	5 0 20	10 0
உரித்தாளி—சு. சங்காப்பிளின.					
B 123	ரூடி	—	தரிசு	2 0 25	10 0
உரித்தாளி—சு. சங்காப்பிளினையும் மறுபேரும்.					
E 123	ரூடி	—	பறுசுகாடு	4 2 30	10 0
உரித்தாளி—வ. சிணைத்தம்பியும் மறுபேரும்.					
4877	ரூடி	—	பறுசுகாடு	6 2 21	10 0
உரித்தாளி—பி. சுணாப்பிளினையும் மறுபேரும்.					
4880	ரூடி	—	பறுசுகம் தரிசும்	4 1 15	10 0
உரித்தாளி—இலலை.					
4885	ரூடி	—	பறுசுகம் தரிசும்	10 2 3	10 0
4886	ரூடி	—	ரூடி	4 2 6	10 0
பிளான இலக்கம் 2,524. உரித்தாளி—முடி.					
8965	தென்னியங்குளம் சுவாம கிரீத்தோ	—	காடு	2 0 3	10 0

இந்தகாணிகளைக் குறித்த மேலதனமான விபரங்களை சேர்வையா ஜெனறல்துறை அவர்களிடத்தும் விற்பனவன் கொந்திசைசுகுறித்து யாழ்ப்பாணம் கவர்ணமேந்து ஏசன்றத்துறை அவர்களிடத்தும் கேட்டறியலாம்.

மகோத்தமர் அவர்களினது கட்டளையின்படி,  
இ. எப். இம் தேர்ன்,  
இராசாங்க லிங்கர்.

No. 372, N. P.

Colonial Secretary's Office,  
Colombo, January 11, 1902.

ON Wednesday, February 19, 1902, at 10 A.M., the Assistant Government Agent for the Mannar District, Northern Province, will put up to auction, at his office in Mannar, the under-mentioned portions of Crown Land, on the terms authorized by Government.

Fifteen allotments of land situated in the Mantai north division of the Mannar District of the Northern Province.

Lot.	Village.	Preliminary plan 2,543. Name of Applicant.	Description.	Extent. A. R. P.
9072	Mullikandal	Murugar Kanther	Waste	0 0 2
9073	Do.	do.	do.	0 0 3
9074	Do.	do.	do.	1 0 9
9076	Pappamoddai	Chankarapillai Visuvanather	Jungle	3 2 14
9077	Do.	Anthony Saveri	Waste	0 0 4
9078	Do.	do.	do.	0 0 17
9080	Do.	do.	do.	0 0 1
9081	Do.	do.	do.	0 0 1
9082	Do.	do.	do.	0 2 6



Lot.	Name of Applicant.	Name of Claimant.	Description.	Extent. A. R. P.
Preliminary plan 2,485. Village—Kataliyarsamalankulam.				
8901	Kaddyann Muttan	Crown	Jungle	2 2 11
8903	—	do.	Paddy	0 0 28
8904	—	do.	do.	0 0 22
Preliminary plan 2,513. Village—Kachchilamadu.				
8933	Nakar Appakuddi and another	Crown	Jungle	6 0 29
Preliminary plan 2,411. Village—Vellamullivaikkal.				
8777	S. Sankarappillai and another	Crown	Jungle	4 0 20

Upset price,—Rs. 10 per acre.

Further information regarding these lands may be obtained from the Surveyor-General, and respecting the conditions of sale from the Assistant Government Agent, Mullaittivu.

By His Excellency's command,

E. F. IM THURN,  
Colonial Secretary.

No. 373, N. P.

கொலோனியல் சர்க்கிற்ற்தார் ஆபீசில்,  
கொழும்பு, 1902 ம ஆண்டு ஜைன் 17 ந் உ.

1902 ம ஆண்டு மார்ச்சுமாதம் 28 ந் திகதி முல்லைத்தீவு வல் தன் ஆபீசில் கட்டமாகாணத்து முல்லைத்தீவு கவ  
றணமேந்து உதவி ஏசுநறவர்களால் இதனடியிற செர்லலபட்டடிருகிற முடிசூரிய காணித்துணைக்கள், அர  
சாட்சியாரால் உத்தரவுபண்ணப்பட்டிருக்கும் பொருத்தப்பிரகாரம் எலத்திற்குறி விற்கப்பட்டு.

13 காணித்துண்டுகள், வட மாகாணத்து முல்லைத்தீவு மலகிறிக்கிண வவுனியா வடக்கு கரைதறைப்பற்  
றுப பகுதியிலிருக்கின்றது.

பிளான இலக்கம் 2,403. உரித்தாளர்—முடி.

இல.	குறிச்சி.	செளவிககாரண பெயர்.	விபரம்.	விசாலம். ஏ. ரூ. ப.
8762	மாற இலுப்பை	சின்னத்தம்பி முருகன	வெளிநிலம்	3 3 38
8763	—	—	சூரியருக்கம் எனவு	—
X 228	—	உரித்தாளர்—கந்தன் பரமன. சுவணமேந்து ஏசுநறு	தோட்ட நிலம்	0 0 13
Y 228	—	உரித்தாளர்—ஐயன ஆறுமுத்தான். கவுண்மேந்து ஏசுநறு	—	1 1 4
Z 228	—	உரித்தாளர்—கந்தன் பரமன. பி. நாகமணியும் இன்னுமொரு வனும்	—	0 0 17
8764	—	உரித்தாளர்—முடி. பி. நாகமணியும் இன்னுமொரு வனும்	—	0 0 9
8765	—	—	வெளிநிலம்	0 1 28
8868	கனகராயன குளம்	பிளான இலக்கம் 2,446. ஜே. பி. தம்பு	காடு	14 1 25
8901	காதலியா சமனங்குளம்	பிளான இலக்கம் 2,485. கடையன முததன்	காடு	2 2 11
8903	—	—	வயல	0 0 28
8904	—	—	வயல	0 0 22
8933	கச்சிலமடு	பிளான இலக்கம் 2,513. நாகர் அப்பாக்குடடியும் இன னும் ஒருவனும்	காடு	6 0 29
8777	வெள்ளர்முள்ளி வாய்க்கால்	பிளான இலக்கம் 2,411. ச. சந்தரப்பிள்ளையும் இன்னும் ஒருவனும்	காடு	4 0 20

பாணியடி வலை ஏக்கர் ஒன்றுக்கு ரூபா 10.

இக்காணியைப்பற்றிய மேலசனமான விபரங்கள் செர்லலயா ஜெனறலதுரை அவர்களிடத்திலும் கற்  
பணயன் கொந்திசைபட்டறி முல்லைத்தீவு உதவி ஏசுநறுத்தரை அவர்களிடத்திலும் அறிந்துகொள்ளலாம்.

முகோத்தமா அவர்களினது கட்டணியைப்படி,

ஈ. எம். இம் தேர்ன்,  
இயர்சாகவ விச்தா.

LAND SALES IN THE SOUTHERN PROVINCE.

It is hereby notified that the sale of lands in Matara District fixed for Wednesday, January 22, 1902, at the Matara Kachcheri, appearing under No. 1,178 in the Government Gazette No. 5,819 of November 22, 1901, is postponed for Monday, March 10, 1902, at the Akuressa Resthouse.

By His Excellency's command,  
E. F. IM THURN,  
Colonial Secretary.

මේ 1901 ස්වදී නොවැම්බු මස 22 වෙනි දින කොමිෂර 5,819 දරන ගැසට්පත්‍රයේ කොමිෂර 1,178 විකුණුම් නොකිසියේ ජෙන 1902ක් ජනවාරි මස 22 වෙනි බද්ද මාතර කම්මෙරියේදී එක් නෙන්ට් ප්‍රසිඩකර කිවෙන ඉඩම් 1902ක් මාර්තු මස 10 වෙනි සඳුදා අකුරුස්සේ නානායකමේදී වෙන්දේසිකරනට යෙදෙනවා ඇත.

ගරුතර උද්‍යමානන්වකන්සේශේ ආඥාව ලෙස,  
ඊ. ඇස්. ඉම් තරුන්,  
මහසෙනකාරස් එම්ස.

No. 1,187, S. P. Colonial Secretary's Office,  
Colombo, January 9, 1902.

On Friday, February 21, 1902, at 12 noon, the Government Agent for the Southern Province will put up to auction, at the Ambalangoda Resthouse, the under-mentioned portions of Crown Land, on the terms authorized by Government.

Forty-five allotments of land situated in the Wollaboda pattu division of the Galle District of the Southern Province.

Preliminary plan 5,774. Applicant—Hewa Hakuru Andirisa.

No.	Village.	Name of Land.	Description.	Upset Price		
				Extent	per Acre.	
				A.	R. P.	Rs.
14104	Kurandeniya	Kajugahamanana	Patana	1	2 0	30
	Do.	do.	do.	1	2 38	30
14105	Do.	Delgahawatta	Chona	0	2 10	30
14106	Do.	Kajugahamanana	Patana	2	0 30	30
Preliminary plan 5,779. Applicant—Handaridewa Ujanisa.						
14107	Karandeniya	Galtuduweewatta addaraudu-	Paddy field	0	2 35	30
Applicant—Nil.						
14108	Karandeniya	Galtuduweewatta addarakoratuwa	Abandoned garden	0	2 37	40
Applicant—Kaluwa Hakuru Daiya.						
14109	Karandeniya	Delgahawatta addaraudu-	Field	2	1 20	30
Applicant—Handaridewa Hugana.						
14110	Karandeniya	Millagahawatta addarabedda	Chona	2	0 12	40
14111	Do.	Millagahawatta	Garden	1	0 34	40
14112	Do.	Millagahawattadeniya	Deniya	0	0 38	20
Applicant—Nil.						
14113	Karandeniya	Pepiliyagahaowita	Owita	0	1 19	20
14114	Do.	Pepiliyagaha-addaradeniya	Deniya	0	1 4	20
14115	Do.	Gorakagahawatta	Garden	2	2 2	40
14116	Do.	Gorakagahawatta-addaramanana	Manana	0	1 0	20
14117	Do.	Delgahawatta	Garden	0	2 30	40
14118	Do.	Delgahawattaowita	Owita	0	1 9	20
14119	Do.	Delgahawattalangamanana	Manana	1	1 10	20
14120	Do.	Kajugahaduwa	Garden	0	0 29	40
14121	Do.	Kobelleghahamanawatta	do.	0	2 34	40
14122	Do.	Godaparagahawattabedda	do.	0	1 2	40
14123	Do.	Talgahawatta Kajugahamanana	Manana	2	1 8	20
14124	Do.	Millagahaowita	Owita	0	0 37	20
Preliminary plan 5,780. Applicant—Nil.						
14125	Karandeniya	Oliyapolabedda-addaramahadel-	Garden	0	1 14	40
	Do.	gahawatta	do.	0	0 26	40
14126	Do.	Oliyapolabeddakajugahawatta	do.	0	2 12	40
Applicant—Handaridewa Sachcho.						
14127	Karandeniya	Oliyapolabedda	Jungle	0	3 14	40
14128	Do.	Oliyapolabeddawatta	Garden	0	1 20	40
14129	Do.	Delgahawatta	do.	0	2 6	40
14130	Do.	Oliyapolabedda	Jungle	0	0 17	40

Lot.	Village.	Name of Land.	Description.	Extent. A. R. P.	Upset Price per Acre. Rs.
14127	Karandeniya	Applicant—Kaluwa Hakuru Oda. Udumullakahatagahawatta	Garden	2 2 9	40
		Applicant—Nil.			
14128	Do.	Diyaparagahawatta	do.	0 0 14	40
B 534	Do.	do.	do.	0 1 5	40
C 534	Do.	Diyaparagahawattaowita	Owita	0 1 33	20
14591	Karandeniya	Preliminary plan 5,863. Applicant—Nil.			
H 535	Do.	Paddawaladelgahawatta	Garden	1 0 18	40
		do.	do.	0 3 13	40
I 5 5	Karandeniya	Applicant—K. Siyanerisa.			
J 535	Do.	Kekiriyendumullebedda	Jungle	2 2 13	40
		Kekiriyendumulladiyaparagahawatta	Garden and jungle	0 3 33	40
14593	Karandeniya	Applicant—Nil.			
		Kekiriyendumulladiyaparagahawatta	Garden	1 0 36	40
K 535	Karandeniya	Applicant—K. Siyanerisa.			
		Kekiriyendumullebedda	Jungle	1 0 23	40
14594	Karandeniya	Applicant—Nil.			
		Gala-addarawatta	Garden	0 1 25	40
14134	Mitiyagoda	Preliminary plan 5,784. Applicant—Nil.			
14135	Do.	Mannella	Grass land	1 0 10	30
14136	Do.	Gonatippala	Paddy field	0 0 26	50
14137	Do.	do.	Deniya	0 0 12	30
14138	Do.	Gonatippaladuwa	Partly garden	0 2 20	30
		do.	Garden	0 1 30	50

Any persons considering that they have any claims to these lands are hereby noticed to produce evidence of their title before the Government Agent on the day of sale.

Further information respecting these lands may be obtained from the Surveyor-General, and respecting the conditions of sale from the Government Agent, Galle.

By His Excellency's command,  
E. F. IM THURN,  
Colonial Secretary.

No. 1,187, S. P.

වර්ෂ 1902 ක්වු ජනවාරි මස 9 වෙනිදින කොළඹ

මහසමුදායකාරයාගේ කටයුතු වෙත.

දකුණු දිසාවේ මහජනතාවගේ විසින් මෙහි පහත සඳහන්වන ආණ්ඩුව සන්තක ඉඩම් ආණ්ඩුවේ නියෝගවලට ප්‍රකාරයේ වර්ෂ 1902 ක්වු ජනවාරි මස 21 වෙනි දිනට සිකුරුදු දවල් 12ට අම්බලන්ගොඩ ගානාගමේදී වෙන්දේසිකර විකුණනු ලබන සඳහා ඇත.

දකුණු දිසාවේ ගාළු පලාතේ වැල්ලවඩ පත්තු කොට්ඨාසයේ පිහිටා තිබෙන බිම්කැබලි 45.

සිතියම 5,774. ඉල්ලුම්කාරයා—සේවාකරු අන්දිසා.

අක්කරයක  
කක්සේරු

කො.	අම.	ඉඩමේ නම.	අන්දම.	මහත. අ. රු. ප.	බුදල. රු.
14074	කරන්දෙණි	කපුගහමානන	පහන	1 2 0	30
14075	එම	එම	එම	1 2 38	30
14077	එම	දෙල්ගහවත්ත	සේන	0 2 10	30
14078	එම	කපුගහමානන	පහන	2 0 30	30
14104	එම	සිතියම 5,779. ඉල්ලුම්කාරයා—ඉලන්දරිදේවා උත්තියා. ගල්කුඩුවත්තඅද්දර උඩුමුල්ලේ කුඹුර	කුඹුර	0 2 35	30
14105	එම	මෙම ඉඩමට ඉල්ලුම්කාරයෙක් නැත. ගල්කුඩුවත්තඅද්දරකොරවුව	අත්ඇරවුවත්ත	0 2 37	40
14106	එම	ඉල්ලුම්කාරයා—සේවාකරු අන්දිසා. දෙල්ගහවත්තඅද්දර උඩුමුල්ලේ කුඹුර	කුඹුර	2 1 20	30
14107	එම	ඉල්ලුම්කාරයා—ඉලන්දරිදේවා සිංහයා. මීල්ලගහවත්තඅද්දර බැද්ද	සේන	2 0 12	40
14108	එම	මීල්ලගහවත්ත	වත්ත	1 0 34	40
14109	එම	මීල්ලගහවත්තඅද්දර	දෙණි	0 0 38	20
14110	එම	මෙම ඉඩමට ඉල්ලුම්කාරයෙක් නැත. පැප්ලාගහවත්ත	බිම්	0 1 19	20
14111	එම	පැප්ලාගහවත්ත	දෙණි	0 1 4	20
14112	එම	ගොරකගහවත්ත	වත්ත	2 2 2	40
14113	එම	ගොරකගහවත්තඅද්දරමානන	මානන	0 1 0	20

කො.	කම.	ඉඩමේ නම.	අන්දම.	අක්කර්ක තක්සේරු		
				මහක. අ. රු. ප.	පියු. රු.	
X 533	කරන්දෙණික	දෙල්ලකවත්ත	වත්ත	0	2 30	40
Y 533	එම	දෙල්ලකවත්තමිව	මිව	0	1 9	20
14114	එම	දෙල්ලකවත්තලගමානක	මානක	1	1 10	20
14115	එම	සප්පුකකුළු	වත්ත	0	0 29	40
14116	එම	කැබේල්ලකමානනවත්ත	එම	0	2 34	40
14117	එම	තොටපරකවත්තබැද්ද	එම	0	1 2	40
14118	එම	තල්ලකවත්තකපුකමානක	මානක	2	1 8	20
14119	එම	මිල්ලකමිව	මිව	0	0 37	20
සිතියම 5,780.						
Z 533	එම	මලියාපලබැද්දදර මහාදල්ලක	වත්ත	0	1 14	40
14120	එම	එම	එම	0	0 26	40
14122	එම	මලියාපලබැද්ද කපුකවත්ත	එම	0	2 12	40
ඉල්ලුම්කාරයා—ඉලක්කර්දේවා සාමුවෝ.						
14123	එම	මලියාපලබැද්ද	කැලේ	0	3 14	40
14124	එම	එම වත්ත	වත්ත	0	1 20	40
14125	එම	දෙල්ලකවත්ත	එම	0	2 6	40
14126	එම	මලියාපලබැද්ද	කැලේ	0	0 17	40
සිතියම 5,780. ඉල්ලුම්කාරයා—කළුමානකුරු අනෙදා.						
14127	එම	ලඹුල්ලකවත්තවත්ත	වත්ත	2	2 9	40
14128	එම	දිසපරකවත්ත	එම	0	0 14	40
B 534	එම	එම	එම	0	1 5	40
C 534	එම	දිසපරකවත්තමිව	මිව	0	1 33	20
සිතියම 5,863.						
14591	එම	පාද්දවලදෙල්ලකවත්ත	වත්ත	1	0 18	40
H 535	එම	එම	එම	0	3 13	40
ඉල්ලුම්කාරයා—ක. සියනේරියා.						
I 535	එම	කැකිරිපොලඹුල්ලබැද්ද	කැලේ	2	2 13	40
J 535	එම	කිරිපොලඹුල්ල දිසපරක	වත්ත	0	3 33	40
මෙම ඉඩමට ඉල්ලුම්කාරයෙක් නැතැ.						
14593	එම	එම	වත්ත	1	0 36	40
ඉල්ලුම්කාරයා—කේ. සියනේරියා.						
K 535	එම	කැකිරිපොලඹුල්ලබැද්ද	කැලේ	1	0 23	40
මෙම ඉඩමට ඉල්ලුම්කාරයෙක් නැතැ.						
14594	එම	ගලකෙදරවත්ත	වත්ත	0	1 25	40
සිතියම 5,784.						
14134	මිටියාගොඩ	මානැල්ල	කකකොල මැව්	1	0 10	30
14135	එම	කෝනහිප්පල	කුඹුර	0	0 26	50
14136	එම	එම	දෙණික	0	0 12	30
14137	එම	එම දුටු	වත්ත	0	2 20	30
14138	එම	එම	එම	0	1 30	50

මෙම ඉඩම කැබලිවලට අයිතිවාසිකම් කියාහිමින ගම් අතෙක් ඇත්නම් ඔහු විසින් මේ විකිනීමේ දිනේදී ඊට අයිතිවාසිකම් කියාතිබෙන ඔප්පු ගනාදිග දකුණු පලාතේ මහජීවත්තලත්තාපේට් පෙත්තා සිටිනට මිනැත.

මෙම ඉඩම ගැණ වැඩිදුර කාරණා සර්වේසර්පනුල්ලත්තාපේට්ගෙන්ද, විකිනීමේ කොන්දේසි ගැණ කාරණා දකුණු පලාතේ ජීවත්තලත්තාපේට්ගෙන්ද දැනගත්ව පුළුවන.

ගරුකර ලකුමානවකස්සේගේ ආඥාව ලෙස,  
ජී. ඇල්. ඉම් හර්ස්,  
මහසෙනකාරීස් මමත.

No. 1,188, S. P. Colonial Secretary's Office,  
Colombo, January 11, 1902.

ON Thursday, March 13, 1902, at noon, and the following days, the Assistant Government Agent for the Hambantota District will put up to sale or settlement, at his office at Tangalla Resthouse, the under-mentioned portions of Crown Land, on the terms authorized by Government.

Fifty-four allotments of land situated in the West Giruwa pattu of the Hambantota District of the Southern Province.

Preliminary plan 5,439.—Yatigala.  
Applicant—Crown.

Lot.	Name of Land.	Name of Claimant.	Description.	Appraised		
				Extent.	Value	
				A. R. P.	Rs.	
L 593	Kendaketiya	W. A. Dingiappu and others	Garden	0	0' 13	15
M 593	Do.	do.	do.	1	3 12	15
N 593	Do.	do.	Chena	2	1 32	10
O 593	Komagehena	A. P. Pediris	Citronella garden	1	3 19	15
P 593	Do.	do.	Chena	3	0 25	10

Lot.	Name of Land.	Name of Claimant.	Description.	Appraised	
				Extent. A. R. P.	Value. Rs.
		Preliminary plan 5,449.—Godigamuwa. Applicant—Matthew Kemps.			
12490	Suriyagahahena or Illukutarayaya	Crown	Chena	3 0 32	10
		Preliminary plan 5,526.—Pattiyapola. Applicant—S. H. Deeris Appu.			
13021	Rukattenehahakorotawa	Crown	Garden	1 0 36	10
		Preliminary plan 5,600.—Kakuluwamulla. Applicant—W. K. Don Juanis.			
13347	Kapukorotawa and Karuwalahahena	Crown	Chena	2 2 24	10
13348	Wattagamagehena or Dikhehena	do.	do.	2 3 22	10
13349	Telambagahahena	do.	do.	4 0 8	10
13350	Do.	do.	do.	0 2 14	10
13351	Kosgahahena	do.	do.	0 2 0	10
13352	Do.	do.	do.	1 1 7	10
		Preliminary plan 5,609.—Okewela. Applicant—G. M. Don Siman Abeyanayeke and another.			
13374	Kalaotuwahena and Karatotagehena	Don Siman Abenaike	Chena	12 0 38	10
		Applicant—Crown.			
13375	Do.	Crown	Road reservation	0 2 18	10
		Applicant—J. K. Don Andris.			
13376	Ketahalagahahena	Crown	Chena	3 1 20	10
		Preliminary plan 5,611.—Rekawa. Applicant—Crown.			
13378	Borolawayaya	Crown	Chena	4 3 28	15
13379	Do.	do.	do.	4 3 4	15
13380	Do.	do.	do.	6 1 0	15
		Preliminary plan 5,612.—Rekawa. Applicant—Don Salnan Matangawira.			
13381	Urawatawannekoratuwa	Crown	Garden	1 2 32	15
13382	Do.	do.	Chena	1 0 38	10
13383	Urawatawannehena	do.	Reservation for path	0 1 0	10
13384	Do.	do.	Reservation for road	0 0 20	10
		Preliminary plan 5,616.—Netulpitiya. Applicant—Crown.			
13390	Punchidunwattamulla	D. S. Samarawikrama	Deniya	2 2 32	30
		Preliminary plan 5,617.—Netulpitiya. Applicant—Crown.			
O 529	Mylagahahena	Don Simon Samarawikrama	Chena	5 2 0	51
P 529	Mylagahahena or Siyambalahakorotawa	do.	do.	0 1 16	15
Q 529	Do.	do.	Deniya	0 0 25	15
R 529	Landamullanawatta	Don Simon Samarawikrama	Garden	1 0 4	25
S 529	Siyambalahawatta	do.	Tank	0 1 32	50
T 529	Mylagahawatta	do.	Garden	0 3 8	23
		Preliminary plan 5,629.—Rekawa. Applicant—W. K. W. Dissan, on behalf of his son Babanise.			
13431	Suriyagahawatta	Crown	Chena	0 1 28	10
13432	Do.	do.	Garden	1 0 7	30
		Preliminary plan 5,655.—Buddiyagama. Applicant—Don Andris Rajapaksa.			
13567	Siyambalawehena <i>alias</i> Godawanehena	Crown	Chena	15 2 28	10
13568	Do.	do.	Citronella garden	1 3 8	20
13569	Do.	do.	Vegetable garden	0 1 21	15
13570	Kiribatwewa	do.	Small tank	0 0 38	20
13571	Siyambalawehena <i>alias</i> Godawanehena	do.	Road reservation	0 1 17	—
		Preliminary plan 5,691.—Kotambe. Applicant—D. A. D. Davit.			
13729	Lihiniwarayehena	S. Disiya	Chena	1 0 25	10
13730	Do.	Don Samel	do.	1 0 11	10
13731	Do.	Don Nikulas	Garden	1 1 6	10
13732	Telumbagahahena	Crown	Chena	3 1 18	10
		Preliminary plan 5,695.—Mahahilla. Applicant—J. B. A. Bastian.			
13738	Kekirigahamandiya	Crown	Old garden	1 1 24	30
		Preliminary plan—5,702.—Buddiyagama. Applicant—V. P. Don Hendrick.			
13772	Julgahahena	Crown	Vegetable garden	0 2 28	15
13773	Do.	do.	Chena	1 0 34	10
13774	Do.	do.	do.	1 3 22	10
13775	Do.	do.	Road reservation	0 1 0	—



Lot.	Name of Land.	Name of Claimant.	Description.	Appraised	
				Extent. A. R. P.	Value. Rs.
Preliminary plan 5,717.—Yatigala.					
Applicant—Y. Don Davit and P. A. P'uuchibaba.					
13869	Attikagahahena	Crown	Ohena	0 2 15	10
13870	Bogahahena	do.	do.	0 2 33	10
13871	Do.	do.	Citronella garden	0 3 33	20
13872	Attikagahahena	do.	Garden	1 0 32	20
13873	Julgahakorotawa	do.	do.	1 1 17	10
13874	Julgahaliyadda	do.	Paddy field	0 0 32	20
Applicant—J. K. Andrisappu					
13875	Tennepitahena	Crown	Ohena	0 1 38	10
13876	Do.	do.	Citronella garden	1 0 38	20

NOTE.—Any persons considering that they have any claims to these lands are hereby noticed to produce evidence of their title before the Assistant Government Agent on the day of sale.

Further information respecting these lands may be obtained from the Surveyor-General, and respecting the conditions of sale from the Assistant Government Agent, Hambantota.

By His Excellency's command,  
E. F. IM THURN,  
Colonial Secretary.

No. 1,188, S. P.

විෂ් 190: සවු ජනවාරි මස 11 වෙනි දින කොළඹ

මහාසක්‍රමාදායකයන්ගේ කන්තෝරුවේදී.

දකුණු දිසාවේ කම්බන්තොට උපජිවත්තලයකාන්ගේ පසින් මෙහි පහත සඳහන්වන ආශ්‍රිත සත්කම ඉදම ආණ්ඩුවේ නියෝගවල ප්‍රකාරව විෂ් 1902 සවු මාර්තු මස 13 වෙනි දින සුභස්පතින්දාට කන්තලේ කානාමමේදී බෙරුවීමට නොහොත් වෙන්දේසිකර පිටුපත්ව යෙදෙනවා ඇත.

දකුණු දිසාවේ කම්බන්තොට පලාතේ බස්නාහිර ගිරුවාපත්තු කොට්ඨාසයේ පිහිටා තිබෙන බිම් කැබලි 54ක්.

සිතියම 5,439. පරිහල. අයිතිකම් කීපයක—බහිරිපු. ඒ. හිඟිප්පු සහ තවත් අය. අක්කරයක සාමාන්‍ය මහස. රු. පි. කා.

නො.	ඉඩමේ නම.	ඉල්ලීමකාරයා.	අන්දම.	අ. රු. ප.	රු.
L 593	කැන්දකැටියේගේන	ආණ්ඩුව	වත්ත	0 0 13	15
M 593	එම	එම	එම	1 3 12	15
N 593	එම	එම	ගේන	2 1 32	10

අයිතිකම් කීපයක:—ඒ. පි. පේදිස්.

O 593	කොමගේගේන	ආණ්ඩුව	පැහිරි වත්ත	1 3 19	15
P 593	එම	එම	ගේන	3 0 25	10

සිතියම 5,449. කොහිතුව. අයිතිකම් කීපයක—ආණ්ඩුව.

12490	සුරිසහගඟේන කොහොන් ඉමක්කුකරයා	මැතිව කෙමස්	ගේන	3 0 32	30
-------	------------------------------	-------------	-----	--------	----

සිතියම 5,526. පරිපාලන.

13021	රුක්මනගහන කොරෙටුව	ඇස්. එම්. දිරිප්පු	වත්ත	1 0 36	10
-------	-------------------	--------------------	------	--------	----

සිතියම 5,600. කකුළුවැවුල්ල.

13347	කපුකොරුව සහ කරුලගහ ගේන	බහිරිපු. කේ. දෙව් ප්‍රවානිස්	ගේන	2 2 24	10
13348	වත්තගමාගේගේන කොහොන් දික්ගේන	එම	එම	2 3 22	10
13349	කෙලමුනගේගේන	එම	එම	4 0 8	10
13350	එම	එම	එම	0 2 14	10
13351	කොස්ගහගේගේන	එම	එම	0 2 0	10
13352	එම	එම	එම	1 1 7	10

සිතියම 5,609. හික්වෙල. අයිතිකම් කීපයක:—දෙව් සිව් අබයකායක.

13374	කලමුවාගේන සහ කරයොට්ගේ ගේන	ඒ. ඇම්. දෙව් සිව් අබයකායක සහ තවත් අය	ගේන	12 0 38	10
-------	---------------------------	--------------------------------------	-----	---------	----

අයිතිකම් කීපයක:—ආණ්ඩුව.

13375	එම	ආණ්ඩුව	පාරව ඉතිරිකරපු බිම	0 2 18	10
-------	----	--------	--------------------	--------	----

13376	කැටකැලගහගේන	පේ. කේ. දෙව් අන්දිස්	ගේන	3 1 20	10
-------	-------------	----------------------	-----	--------	----

සිතියම 5,611. රුකව.

13378	බොරෙහිවතාය	ආණ්ඩුව	එම	4 3 28	15
13379	එම	එම	එම	4 3 4	15
13380	එම	එම	එම	6 1 0	15

නො.	ඉඩමේ නම.	ඉල්ලුම්කාරයා.	අන්දම.	අක්කරයක සාමාන්‍ය වටිනාකම.	
				මහන	රූ.
		සිතියම 5,612.			
13381	රූරුවවන කොරෙටුව	දෙත්සලෙන් මනහරි	වත්ත	1 2 32	15
13382	එම	එම	සේන	1 0 38	10
13383	රූරුවවනසේන	ආණ්ඩුව	පාරව ඉතිරිකරපුණිම	0 1 0	10
13384	එම	එම	එම	0 0 20	10
		සිතියම 5,616. නෙවොල්පිටිය. අයිතිකම කිසිත්තා—සී. ඇස්. සමරපුටුම.			
13390	පුත්තියවත්තමුල්ල	ආණ්ඩුව	දෙතිස	2 2 32	30
		සිතියම 5,617. නෙවොල්පිටිය. අයිතිකම කිසිත්තා—දෙත් සපිමත් සමරපුටුම.			
O 529	මයිලගහසේන	ආණ්ඩුව	සේන	5 2 0	15
P 529	එම නොහොත් සියඹලා ගහකොරටුව	එම	එම	0 1 16	15
Q 529	එම	එම	දෙතිස	0 0 25	15
R 529	ලදුමුලතවත්ත	එම	වත්ත	1 0 4	25
S 529	සියඹලාගහවත්ත	එම	වෑම	0 1 32	25
T 529	මයිලගහවත්ත	එම	වත්ත	0 3 8	30
		සිතියම 5,629. රූ.කව. අයිතිකම කිසිත්තා—ආණ්ඩුව.			
13431	සුරියගහවත්ත	බබ්ලිවි. කේ. බබ්ලිවි. දිසත් මහුගේ පුතා බඩානිසා මෙනු මෙන්	සේන	0 1 28	10
13432	එම	එම	වත්ත	1 0 7	30
		සිතියම 5,655. මුද්දියාගම.			
13567	සියඹලාවේසේන නොහොත් ගොඩවෑමේ සේන	දෙත් අන්දුස් රජපණ්ණ	සේන	15 2 28	10
13568	එම	එම	පැතිරවත්ත	1 3 8	20
13569	එම	එම	එලවළු වත්ත	0 1 21	15
13570	කිරිවත්තවෑම	එම	පොතිවෑම	0 0 38	20
13571	සියඹලාවේසේන නොහොත් ගොඩවෑමේ සේන	එම	පාරව ඉතිරිකරපුණිම	0 1 17	—
		සිතියම 5,691. කොට්ඨේ. අයිතිකම කිසිත්තා—ඇස්. දිසිතා.			
13729	ලිඛිතිවරුදේසේන	සී. ඒ. සී. දඹත්	සේන	1 0 25	10
		අයිතිකම කිසිත්තා—දෙත් සාමෙල්ලි.			
13730	එම	සී. ඒ. සී. දඹත්	සේන	1 0 11	10
		අයිතිකම කිසිත්තා—දෙත් නිකුල්ල.			
13731	එම	සී. ඒ. සී. දඹත්	වත්ත	1 1 6	10
		අයිතිකම කිසිත්තා—ආණ්ඩුව.			
13732	තෙලුමුගහසේන	සී. ඒ. සී. දඹත්	සේන	3 1 18	10
		සිතියම 5,695. මංඬිල්ල.			
13738	කැකිරිගහමත්තිය	ඒ. සී. ඒ. බස්නිකන්	පරතවත්ත	1 1 24	30
		සිතියම 5,702. මුද්දියාගම.			
13772	ජුල්ගහේන	වී. පී. දෙත් ගෙත්දිස්	එලවළු වත්ත	0 2 28	15
13773	එම	එම	සේන	1 0 34	10
13774	එම	එම	එම	1 3 22	10
13775	එම	එම	පාරව ඉතිරිකරපුණිම	0 1 0	—
		සිතියම 5,717. ගවිගල.			
13869	අත්තික්කාගහසේන	මයි. දෙත් දඹත් සහ පී. ඒ. පුංචි බඩා	සේන	0 2 15	10
13870	බෝගහසේන	එම	එම	0 2 33	10
13871	එම	එම	පැතිරවත්ත	0 3 33	20
13872	අත්තික්කාගහසේන	එම	වත්ත	1 0 32	20
13873	ජුල්ගහකොරටුව	එම	එම	1 1 17	10
13874	ජුල්ගහලියද්ද	එම	කුඹුර	0 0 32	20
13875	කැත්තේපිටියේන	ඒ. කේ. අන්දිරිස්අප්පු	සේන	0 1 38	10
13876	එම	එම	පැතිරවත්ත	1 0 38	20

දුන්විමයි.—මේ ඉඩම්වලට ගම් කිසි අයිතිකමක් ඇතැයි කල්පනාකරන ගම් අගමළුව විසින් ඔවුන්ගේ අයිතිකම්වල සාක්ෂි ලපඵරත්තලත්තාන්තේ ඉදිරිපිටදී විකුණුම් දවසේදී පෙනවූ සිවිත ලෙස දැනගත යුතුයි.

මෙම ඉඩම් ගැණ වැඩිදුර කාරණා සර්වේසර් ජනරාල්ලත්තාන්තේගෙත්දී, විකිනි මි කොන්දේසි ගැණ කාරණා ලපඵරත්තලත්තාන්තේගෙත්දී දැනගත හැකිය.

ගරුකර ලද මානවත්තන්තේගේ ආඥාවලෙස,  
 ඒ. ඇස්. ඉම් හරිස්,  
 මහාසෙක්‍රතාරිස් වම්හ.

No. 1,189, s. p.

Colonial Secretary's Office,  
Colombo, January 11, 1902.

ON Friday, March 21, 1902, at noon, and the following days, the Assistant Government Agent for the Hambantota District will put up to sale or settlement, at his office in Ambalantota Resthouse, the under-mentioned portions of Crown Land, on the terms authorized by Government.

Thirty-allotments of land situated in the East Giruwa pattu and Magam pattu of the Hambantota District in the Southern Province.

Lot.	Name of Land.	Name of Applicant.	Description.	Extent.		Appraised Value.
				A.	R. P.	Rs.
5294	Mahayaya	Crown	Jungle	28	1 34	10
Preliminary plan 2,730.—Mullena in Giruwa pattu east.						
10875	Siyambalagahagodella	A. P. Kaluappu	Garden	3	2 31	10
10876	Do.	do.	do.	3	0 10	30
10876½	Do.	do.	do.	0	0 20	10
10877	Arabodabaddiwelekumbura	Crown	Field	3	2 6	50
10878	Duwekumbura	do.	do.	1	1 17	50
10879	Koramudugodawewakumbura	do.	do.	11	2 27	50
Preliminary plan 5,127.—Tavaluwila in Giruwa pattu east.						
10880	Katukelekumbura	Crown	Field	2	2 6	50
10881	Katukele	do.	Jungle	2	1 24	30
Preliminary plan 5,851.—Ambalantota and Wanduruppa in Magam pattu.						
14397	Ambalamagawawatta	Crown	Garden	0	1 12	50
14398	Waduralagawatta	do.	do.	0	0 25	50
14399	Do.	do.	do.	0	1 5	50
14400	—	do.	do.	0	0 20	50
14401	Kongahawatta	do.	Chena	2	1 28	20
14402	Do.	do.	do.	0	0 38	20
14403	Malittangahawatta	do.	do.	0	2 28	20
14404	—	do.	Road reservation	0	0 8	20
14405	Palamagawawatta	P. de S. Wikromanayeka	Chena	1	1 14	20
14406	Do.	Crown	Road reservation	0	0 25	20
14407	Malittangahawatta	D. L. Gunawardena	Scrub jungle	0	2 11	20
Preliminary plan 5,852.—Payibokka and Medagama in Magam pattu.						
14408	Dingirielebadda	D. C. S. Ranhoti	Chena	1	0 33	20
14409	Do.	do.	do.	0	2 6	20
14410	Do.	do.	do.	0	3 6	20
14411	Do.	do.	do.	0	0 30	20
14412	Do.	S. R. T. Odiris	do.	2	2 20	20
14413	Do.	do.	do.	3	0 16	20
14414	Do.	G. G. Juwanis	do.	5	2 19	20
14415	Malittangahawatta	T. G. Mendias	Scrub jungle	1	2 28	20
14416	Do.	do.	do.	0	0 16	20
14417	Do.	Crown	do.	0	0 25	20

NOTE.—Any persons considering that they have any claims to these lands are hereby noticed to produce evidence of their title before the Assistant Government Agent on the day of sale.

Further information respecting these lauds may be obtained from the Surveyor-General, and respecting the conditions of sale from the Assistant Government Agent, Hambantota.

By His Excellency's command,  
E. F. IM THURN,  
Colonial Secretary.

No. 1,189, s. p.

විෂ 1902 සවු රනවාරි මස 11 වෙනි දින කොළඹ මහජනකාරී සඳහා කටයුතු වෙයි.

මෙහි කොට දිනවේ උපරිපත් කරන්නාන්සේ විසින් මෙහි සහ සඳහන් වෙන ආණ්ඩුව සන්තක ඉඩම් ආණ්ඩුවේ නිකුත්වල ප්‍රකාරයට විෂ 1902 සවු මාර්තු මස 21 වෙනි දිනවු සිකුරුදා දිනවන කොට නාමය මෙහි මෙරුමකරන්ට කොතොත් වෙන්දෙසිකර විකුණන්ට සෙදෙකවා ඇත.

දකුණු දිසාවේ කම්බන්කොට පලාතේ නැගෙනහිර ගිරුවාපත්තුවේ සහ මාගම්පත්තුවේ කොට්ඨාසයේ පිහිටා තිබෙන බිම්කැබලි 30ක්.

පිහිටම 2,730. මුලකමෙ. නැගෙනහිර ගිරුවාපත්තුවේ.

කො.	ඉඩමේ නම.	ඉල්ලීමකාරයා.	අත්දම.	මහස.		කක්සේරු
				අ. රු. ප.	රු.	
5294	මහසාය	ආණ්ඩුව	බැඳි	28	1 34	10
10875	සියම්ලාගහගොඩැල්ල	ඒ. පී. කපුපු	වත්ත	3	2 31	10
10876	එම	එම	එම	3	0 10	30
10876½	එම	එම	එම	0	0 20	10
10877	ආරබොඩවද්දිවෙලේ කුඹුර	ආණ්ඩුව	කුඹුර	3	2 6	50
10878	දුමේකුඹුර	එම	එම	1	1 17	50
10879	කොරමුදුගොඩවැවකුඹුර	එම	එම	11	2 27	50

නො.	ඉඩමේ නම.	ඉල්ලුම්කාරයා.	දත්ත.	මහත. අ. රු. ප.	කක්ෂෙරු වර්ගයකම. රූ.
10880	කටුකැලේකුඹුර	ආණ්ඩුව	එම	2 2 6	50
10881	කටුකැලේ	සිතියම 5,128.	එම	2 1 24	30
14397	අම්බුමහාවැව්වත්ත	අම්බුමහාවැව්වත්ත සහ වාදුරුපේ.	මාගම්පත්තුවේ.	0 1 12	50
44398	වඩුරුලුත්වත්ත	එම	එම	0 0 25	50
14399	එම	එම	එම	0 1 5	50
14400	—	එම	භේත	0 0 20	50
14401	කෝන්තහවත්ත	එම	එම	2 1 28	20
14402	එම	එම	එම	0 0 38	20
14403	මලිත්තත්තහවත්ත	එම	එම	0 2 28	20
14404	—	එම	පාරට ඉතිරි කරනු ලබන	0 0 8	20
14405	පාලමහාවැව්වත්ත	පී. ඩී. ඇස්. වික්‍රමනායක	භේත	1 1 14	20
14406	එම	ආණ්ඩුව	පාරට ඉතිරි කරනු ලබන	0 0 25	20
14407	මලිත්තත්තහවත්ත	ඩී. ඇල්. ඉණ්ඩන	සුළු වැද්ද	0 2 11	20
14408	බිඬිනිඇලේවැද්ද	සිතියම 5,852. පසිබොක්කේ සහ වැදගම.	භේත	1 0 33	20
14409	එම	ඩී. සී. ඇස්. රත්නෙහි	එම	0 2 6	20
14410	එම	එම	එම	0 3 6	20
14411	එම	එම	එම	0 0 30	20
14412	එම	ඇස්. ආර්. පී. ඔදිරිස්	එම	2 2 20	20
14413	එම	එම	එම	3 0 16	20
14414	එම	ඒ. ඒ. පුමානිස්	එම	5 2 19	20
14415	මලිත්තත්තහවත්ත	ඒ. ඒ. මෙත්තිය	සුළු වැද්ද	1 2 28	20
14416	එම	එම	එම	0 0 16	20
14417	එම	ආණ්ඩුව	එම	0 0 25	20

දැන්වීම—මේ ඉඩම්වලට යම් කිසි අයිතිකරුන් ඇති බව කල්පනාකරණය යම් අයවරුන් විසින් බලාපොරොත්තු වන බවට සාක්ෂි ලබාදීමට අවස්ථාවක් ඉදිරිපිටදී විකුණුම් දවසේදී පෙනවීමට සලස්වා දෙනු ලැබේ.

මෙම ඉඩම් ගැණ වැඩිදුර කාරණා සර්වේශ්වරුන්ගේ ලිපිනයක් සේවයේදී, කිසිම කොන්දේසි ගැන කාරණා ගම්බන්ධාව දිසාවේ ලිපිනයක් සේවයේදී දැනගත හැකිය.

ගරුකර ලකුණකින් සේවයේ අභ්‍යවලය,

ජී. ඇල්. ඉම් හරිස්,  
මහසෙනෙරාට්ස් මහල.

No. 1,190, s. P.

Colonial Secretary's Office,  
Colombo, January 11, 1902.

ON Friday, February 28, 1902, at 12 noon, the Government Agent for the Southern Province will put up to auction, at Elpitiya Resthouse, the under-mentioned portions of Crown Land, on the terms authorized by Government.

Fifty-three allotments of land situated in the Bentota-Walallawiti korale division of the Galle District of the Southern Province.

Lot.	Village.	Name of Land.	Description.	Extent. A. R. P.	Upset Price per Acre. Rs.
14172	Elpitiya	Bahuwagodakanda	Jungle	17 2 20	200* 30†
12898	Elpitiya	Godaporagahaokanda	Garden	0 2 36	25
12901	Elpitiya	Malatukanda	Jungle	3 0 28	30
12902	Elpitiya	Bahuwagoda	Jungle	1 1 6	30
Y 489	Igala	Harakmullamagodawatta	Garden	0 1 33	25
A 490	Do.	Harakmullawatta	do.	1 1 25	25
B 490	Do.	Harakmullakumbura	Field	2 0 26	25
8879	Ella	Koradellahena	Low jungle	0 2 5	50
8881	Do.	Alutduwa	Chena	1 2 25	50
F 490	Do.	Delgahawatta	Garden	0 1 25	25
G 490	Do.	Galla-anduabedda	Jungle	0 0 31	25
H 490	Do.	Galla-anduaparalangabedda	Garden	0 0 29	25
I 490	Do.	Galpotawatta	do.	0 2 24	25
K 490	Do.	Millagaha or Galpottawatta	do.	0 1 4	25
L 490	Kudagala	Udumullawattaneganairakabella	do.	0 1 24	25
M 490	Do.	Udumullawatta	do.	0 1 30	25

\* With plumbago rights.

† Without plumbago rights.

Lot.	Village.	Name of Land.	Description.	Extent		Upset Price
				A.	R. P.	per Acre. Rs.
P 490	Igala	Millagahawatta	Garden	1	3 22	25
R 490	Do.	Millagahawatta-addarawitadeniya	Field	0	1 5	25
S 490	Do.	Millagahawatta-addarawela	do.	4	3 13	25
T 490	Do.	Henewatta-addaradeniya	Owita	0	0 11	25
U 490	Do.	Ratmaherawatta	Garden	0	0 20	25
V 490	Do.	do.	do.	0	3 25	25
W 490	Do.	do.	do.	0	3 17	25
X 490	Do.	do.	do.	1	0 35	25
D 491	Kudagala	Ambalamagawawatta	do.	0	0 19	25
E 491	Do.	do.	do.	0	1 3	25
F 491	Do.	do.	do.	0	2 13	25
I 491	Igala	Millagahawatta	do.	0	3 12	25
J 491	Do.	Millagahawatta-addaraowita	Owita	0	0 34	25
K 491	Do.	Galwetiawatta	Garden	0	3 10	25
L 491	Do.	Galwetiawatta-addaraowita	Owita	0	2 19	25
O 491	Do.	do.	do.	0	0 35	25
P 491	Do.	Linamullawatta	Garden	0	3 29	25
8883	Do.	Galwetiawatta-addarakumbura	Field	1	2 16	25
R 491	Do.	Ampitiyawatta	Jungle	0	2 1	50
S 491	Do.	Alutduwawatta	Garden	0	2 10	25
T 491	Do.	Galwalakumbura	Field	2	0 16	25
U 491	Do.	Gallindawatta-addaraowita	Owita	0	0 25	25
V 491	Do.	Alutwattéaddaraowita	do.	0	2 16	25
W 491	Do.	Gallindawatta	Garden	1	0 16	25
8885	Do.	Nugagodakumbura	Field	0	1 0	25
A 492	Do.	Tallawadeniyawatta	Garden	0	2 31	25
B 492	Do.	Egodaha or Delgahawatta	do.	1	0 23	25
Preliminary plan 5,788. Applicant—Nil.						
14143	Hipankanda	Dola-addarawatta or Duwewatta	Garden	0	1 28	10
14144	Do.	Dola-addarawatta or Girambagahawatta	do.	0	1 4	10
14145	Do.	Dola-addaraduwekele	Chena	2	1 17	15
Preliminary plan 5,775. Applicant—Nil.						
14079	Magala	Otarewalalanga Mahadelgahawatta	Garden	0	1 0	200° 20†
14080	Do.	Otarewalalanga Mahadelgahawatta-kebella	do.	1	3 34	200° 20†
14081	Do.	Otarewalalangakele	do.	0	0 20	200° 25†
14082	Do.	do.	do.	0	1 6	200° 25†
14083	Do.	do.	Jungle	0	2 30	200° 25†
Applicant—Bolanda Hakuruge Michorissa.						
14084	Magala	Khelhenakanda-addaramanana	Patana	5	1 28	200° 25†
14085	Do.	Khelhenakanda-addaramanana-koratuwa	Garden	0	0 8	200° 10†

\* With plumbago rights.

† Without plumbago rights.

Any persons considering that they have claims to these lands are hereby noticed to produce evidence of their title before the Government Agent on the day of sale.

Further information respecting these lands may be obtained from the Surveyor-General, and respecting the conditions of sale from the Government Agent, Galle.

By His Excellency's command,

E. F. IM THURN,  
Colonial Secretary.

No. 1,190, S. P.

වස 1902 ක්වූ ජනවාරි මස 11 වෙනි දින කොළඹ

මහසෙනෙවුතුරුගේ ජනපතිවරයාගේ කන්තෝරුවේදී.

දැන දින වසරක් තිස්සේ මිසිස් වෙති පහත සඳහන් වෙහ ආණ්ඩුව සත්කම ඉඩම් ආණ්ඩුවේ නිකුත්වන ප්‍රකාරව වස 1902 ක්වූ ජනවාරි මස 28 වෙනි දිනට සිකුරුදු දවල් 12ව ආලපිටියේ කානාමේදී වෙන්දේසිකර මිනුණක්ව යෙදෙන්නා ඇත.

දැන දින වසරක් තිස්සේ වෙන්කර වලල්ලාපිටියේ කොට්ඨාසයේ පිහිටා තිබෙන සීමිත බෙලි 53ක්.

සිතියම 5,796. මෙම ඉඩම්වලට ඉල්ලීමකාරයෙක් නැත.

අක්කරක කස්  
ජෙරු මුදලා  
රු.

කො. මව. ආලපිටිය

ඉඩමේ මව. මානුමානාචකන්ද

අක්කර. අ. රු. ප. කැලේ 17 2 20

\* මිසිස් සමඟ.

† මිසිස් නැත.

කො.	ගම.	ඉඩමේ නම.	අන්දම.	මගක. අ. රු. ප.	අක්කරේක තක්සේරු මිදල. රු.
12898	ඇල්පිච්ච	සිතියම 5,511. ඉල්ලුම්කාරයා—කලීන එන්සෝ. ගොඩනැගිලිකන්ද	වත්ත	0 2 36	25
12901	එම	ඉල්ලුම්කාරයා—කීයාඩුවේගෙ අකාරියා. මලකුකන්ද	කැලේ	3 0 28	30
12902	එම	ඉල්ලුම්කාරයා—ඊ. අචාරියෙ එදෙහාමි. බාහුවාගොඩ	කැලේ	1 1 6	30
Y 489	ඉහල	සිතියම 1,129. මෙම ඉඩමවලට ඉල්ලුම්කාරයෙක් නැත. ගරක්මුල්ලවෙගොඩවත්ත	වත්ත	0 1 33	25
A 490	එම	එම වත්ත	එම	1 1 25	25
B 490	එම	එම කුඹුර	කුඹුර	2 0 26	25
8879	ඇල්ල	කොරදුල්ලපෙන	පහත් කැලේ	0 2 5	50
8881	එම	අඑන්දුව	හේන	1 2 25	50
F 490	එම	දෙල්ගහවත්ත	වත්ත	0 1 25	25
G 490	එම	හාල්ලඅදුවබැද්ද	කැලේ	0 0 31	25
H 490	—	එම පාරලගබැද්ද	වත්ත	0 0 29	25
I 490	එම	ගල්පොතවත්ත	වත්ත	0 2 24	25
K 490	එම	මීල්ලගහ කොහොත් ගල්පොතවත්ත	එම	0 1 4	25
L 490	කුඩාගල	උඩුමුල්ලවත්තකැහෙනඉර කැබෙල්ල	එම	0 1 24	25
17490	එම	උඩුමුල්ලවත්ත	එම	0 1 30	25
P 490	ඉහල	මීල්ලගහවත්ත	එම	1 3 22	25
R 490	එම	එම අද්දර ඕම්වදෙකින	කුඹුර	0 1 5	25
S 490	එම	මීල්ලගහවත්තඅද්දරවෙල	එම	4 3 13	25
T 490	එම	හේනවත්තඅද්දරදෙකින	ඕම්ව	0 0 11	25
U 490	එම	රත්මැකැරවත්ත	වත්ත	0 0 20	25
V 490	එම	එම	එම	0 3 25	25
W 490	එම	එම	එම	0 3 17	25
X 490	එම	එම	එම	1 0 35	25
D 491	කුඩාගල	අම්බලමකාවාවත්ත	එම	0 0 19	25
E 491	එම	එම	එම	0 1 3	25
F 491	එම	එම	කැලේ වැව්විට වත්ත	0 2 13	25
I 491	ඉහල	මීල්ලගහවත්ත	වත්ත	0 3 12	25
J 491	එම	එම අද්දරඕම්ව	ඕම්ව	0 0 34	25
K 491	එම	ගල්වැටියෙවත්ත	වත්ත	0 3 10	25
L 491	එම	එම අද්දරඕම්ව	ඕම්ව	0 2 19	25
O 491	එම	එම	එම	0 0 35	25
P 491	එම	ලියමුල්ලවත්ත	වත්ත	0 3 29	25
8883	එම	ගල්වැටියෙවත්තඅද්දරකුඹුර	කුඹුර	1 2 16	25
R 491	එම	අම්පිච්චවත්ත	කැලේ	0 2 1	50
S 491	එම	අඑන්දුවවත්ත	වත්ත	0 2 10	25
T 491	එම	ගල්වලකුඹුර	කුඹුර	2 0 16	25
U 491	එම	ගල්ලියවත්තඅද්දරඕම්ව	ඕම්ව	0 0 25	25
V 491	එම	අඑන්දුවත්තඅද්දරඕම්ව	එම	0 2 15	25
W 491	එම	ගල්ලියවත්ත	වත්ත	1 0 16	25
8885	එම	හුගගොඩකුඹුර	කුඹුර	0 1 0	25
A 492	ඉහල	කල්ලවදෙකිනවත්ත	වත්ත	0 2 31	25
B 492	එම	එකොඩින කොහොත් දෙල් ගහවත්ත	වත්ත	1 0 23	25
14143	කිපත්කන්ද	සිතියම 5,788. දෙලඅද්දරවත්ත කොහොත් දුම්වත්ත	එම	0 1 28	10
14144	එම	දෙලඅද්දරවත්ත කොහොත් හීරඅඹගහවත්ත	එම	0 1 4	15
14145	එම	දෙලඅද්දරදුම් කැලේ	හේන	2 1 17	
14079	මාගල	සිතියම 5,775. මධාරෙවල ලග මහදෙල්ගහ	වත්ත	0 1 0	200*
14080	මාගල	මධාරෙවල ලග මහදෙල්ගහ	වත්ත	1 3 34	200*
14081	එම	වත්ත කැබෙල්ල	වත්ත	0 0 20	200*
14082	එම	එම	එම	0 1 6	25†
14083	එම	එම	කැලේ	0 2 30	200*

\* මිනිරත් සමග. † මිනිරත් නැතුව.



## LAND SALES IN THE EASTERN PROVINCE.

No. 859, E. P.

Colonial Secretary's Office,  
Colombo, January 9, 1902.

ON Thursday, February 27, 1902, and the following days, at noon, the Government Agent for the Eastern Province will put up to auction, at his office in Batticaloa, the under-mentioned portions of Crown Land, on the terms authorized by Government.

## Preliminary plan 2,917.—Manmunai pattu.

Lot.	Village.	Name of Applicant.	Description.	Extent.			Upset Price per Acre.
				A.	R.	P.	
87426	Kadukkaimunai	I. Manikkappodi	Field	4	3	0	12 50
87427	Do.	I. Paramakkuddi	Garden	1	1	6	12 50
87428	Do.	V. Vairamuttu	do.	0	1	16	12 50
87429	Do.	K. Katirkamappodi	do.	0	1	23	12 50
87430	Do.	S. Kanapatippodi	do.	1	2	4	12 50

## Preliminary plan 2,918.

87431	Kadukkaimunai	C. Katirkamappodi	Periyapalayadippumi	4	2	8	12 50
-------	---------------	-------------------	---------------------	---	---	---	-------

## Preliminary plan 2,919.

87432	Tevilmunai	M. Kantappodi	Attuichenai	4	0	17	12 50
87433	Do.	K. Vellaiyan	do.	3	2	25	12 50
87434	Do.	A. Mukammattulevvai	Vandichenai	18	1	6	12 50

## Preliminary plan 2,705.

77764	Vilavaddavan	K. Tamotarum	Kulavadiyalavu	0	0	26	12 50
77765	Do.	do.	do.	0	1	19	12 50
77766	Do.	do.	do.	0	0	8	12 50

## Preliminary plan 2,759.—Koralai pattu.

77988	Chantiveli	P. Xavier	Palaiyaditonavempu	17	0	31	10 0
77992	Do.	do.	do.	8	0	0	10 0
77998	Do.	do.	do.	3	2	35	10 0

## Preliminary plan 2,801.

87157	Murakkoddanchenai	P. Kartikesu	Navaladikkadu	2	1	24	12 50
-------	-------------------	--------------	---------------	---	---	----	-------

## Preliminary plan 2,843.

87237	Kiran	J. Mariyampillai	Aladichenai	4	1	18	12 50
87238	Do.	P. Chinnattampi	do.	1	0	17	12 50

## Preliminary plan 2,846.

87243	Chittandikudi	V. Charavanai	Vannanmunmari	7	0	28	12 50
87244	Do.	do.	do.	0	2	25	12 50

## Preliminary plan 2,854.

87266	Koraveli	K. Velappavannian	Field	5	3	13	12 50
-------	----------	-------------------	-------	---	---	----	-------

## Preliminary plan 2,855.

87268	Kiran	M. Alintumalevvai	Tobacco garden	4	1	30	12 50
-------	-------	-------------------	----------------	---	---	----	-------

## Preliminary plan 923.

11373	Kalkuda	V. Ponnia	Fit for coconuts	2	1	5	10 0
-------	---------	-----------	------------------	---	---	---	------

## Preliminary plan 1,348.—Bintenna.

3198	Pullumalai	S. Tampimuttu	Fit for paddy	4	3	14	10 0
------	------------	---------------	---------------	---	---	----	------

## Preliminary plan 2,584.—Eravur.

76981	Aiyankeni	H. Miralevvaippodi	Fit for coconuts	9	3	18	10 0
-------	-----------	--------------------	------------------	---	---	----	------

## Preliminary plan 1,154.

1869	Eravur	H. Mirasaibu	Chempanodaikkadu	7	2	24	10 0
------	--------	--------------	------------------	---	---	----	------

## Preliminary plan 2,077.—Akkarai pattu.

6863	Tampaddai	T. Chadaiyappakurukkal	Fit for paddy	19	0	32	10 0
------	-----------	------------------------	---------------	----	---	----	------

## Preliminary plan 2,419.

76310	Tampaddai	L. W. Wickremasinge	Chirumukattunarakkadu	3	2	38	10 0
-------	-----------	---------------------	-----------------------	---	---	----	------

## Preliminary plan 472.—Porativu.

4485	Natanai	T. Chinnattampi	Anaikaddinaveli	15	1	24	10 0
------	---------	-----------------	-----------------	----	---	----	------

Further information regarding these lands and conditions of sale may be obtained from the Government Agent, Eastern Province, Batticaloa.

By His Excellency's command,

E. F. IM THURN,  
Colonial Secretary.



No. 859, E. P.

கொலோனியல் சர்க்கர்த்தா ஆபீசில்,  
கொழும்பு, 1902 ம் ஆண்டு தைமீ 9 நாள்.

1902 ம் ஆண்டு மார்ச்சுமாதம் 27 நாட்களையுடைய விமானக்கிழமையிலு மதனையடுத்த நாட்களிலும் முற்பகல் கிழக்கு மாகாணத்து கவற்குமேந்த ஏசுந்ரவாகன தனது ஆபீசில் இதனடியிற் சொல்லப்படடிருக்கிற முடிக்கூரிய காணித்துணடுகளை, அரசாட்சியாரால் உத்தரவுபடாட்டப்பட்டிருக்கும் பொருத்தப்பிரகாரம் ஏலத்திற்குறி விற்பார்.

காணித்துணடுகளை, கிழக்கு மாகாணத்து மட்டகளைபட்டி டிஸ்ட்ரிக்டிலிருக்கின்றன.

பிளான இலக்கம் 2,917.—மண் முனைப்பற்று.

தரிப்பு வலை  
ஏக்கரொன்

இல.	குறிச்சி.	கேள்விகாரணின பெயர்.	விபரம்.	விசாலம். ஏக்கரொன்.	தரிப்பு வலை ஏக்கரொன்.
				அ. தா. ப.	ரூ ச.
87426	கடுககாய்முனை	இ. மாணிக்கப்போடி	வயல	4 3 0	12 50
87427	ஹெடி	இ. பரமக்குடிய	தொட்டம்	1 1 6	12 50
87428	ஹெடி	வீ. வயிரமுத்து	ஹெடி	0 1 16	12 50
87429	ஹெடி	க. கதிரகாம்போடி	ஹெடி	0 1 23	12 50
87430	ஹெடி	செ. கணவதிப்போடி	ஹெடி	1 2 4	12 50
படம் 2,918.					
87431	ஹெடி	சி. கதிரகாம்போடி	பெரியபாலையடி பழமி	4 2 8	12 50
படம் 2,919.					
87432	தெவீலாமுனை	மு. சுந்தப்போடி	ஆத்தச்சேனை	4 0 17	12 50
87433	ஹெடி	க. வெள்ளையன்	ஹெடி	3 2 25	12 50
87434	ஹெடி	அ. முகமதுலெவவை	வண்டிலச்சேனை	18 1 6	12 50
படம் 2,705.					
77754	வீளாவட்டவான	கா. தாமோதரம்	கூளாவடிவளவு	0 0 26	12 50
77755	ஹெடி	ஹெடி	ஹெடி	0 1 19	12 50
77756	ஹெடி	ஹெடி	ஹெடி	0 0 8	12 50
படம் 2,759. கோறளைப்பற்று.					
77988	சந்திவெளி	பி. சேவியர்	பாலையடித்தொலை பழமி	17 0 31	10 0
77992	ஹெடி	ஹெடி	ஹெடி	8 0 0	10 0
77993	ஹெடி	ஹெடி	ஹெடி	3 2 35	10 0
படம் 2,801.					
87157	முற்கொட்டான சேனை	பி. காரத்திகேசு	நாவலடிக்காடு	2 1 24	12 50
படம் 2,843.					
87237	கிரான	யோ. மரியாமபிள்ளை	ஆலடிச்சேனை	4 1 18	12 50
87238	ஹெடி	ட. சினைத்தமபி	ஹெடி	1 0 17	12 50
படம் 2,846.					
87243	சிறுமுடிக்குடி	வ. சாவணை	வண்ணைமுனமாரி	7 0 28	12 50
87244	ஹெடி	ஹெடி	ஹெடி	0 2 25	12 50
படம் 2,854.					
87266	கோறுவெளி	க. வெலப்பு வன்னியன்	வயல	5 3 13	12 50
படம் 2,855.					
87268	கிரான	மு. அலீஉதுமாலெவவை	புகையிலைத்தொட்டம்	4 1 30	12 50
படம் 923.					
11373	கல்குடா	வீ. பொண்ணையர்	தென்கைக்கேற்றழமி	2 1 5	10 0
படம் 1,348. விந்தனைப்பற்று.					
3198	புல்லுமலை	சி. தம்பிமுத்து	வேளாண்மைக்கேற்றழமி	4 3 14	10 0
படம் 2,584. ஏறுலூபற்று.					
76931	ஐயன்கேணி	உ. மீராலெவ்வைப்போடி	தென்கைக்கேற்றழமி	9 3 18	10 0
படம் 1,154.					
1869	ஏறுலூ	உ. மீராசாய்பு	செம்பனோடைபழமி	7 2 24	10 0
படம் 2,077. அக்கரைப்பற்று.					
6863	தம்பட்டை	தொ. சடையப்ப குருக்கள்	வேளாண்மைக்கேற்றழமி	19 0 32	10 0
படம் 2,419.					
76310	ஹெடி	டி. வி. வக்கம்சங்க	சிறுமுத்துவாரக்காடு	3 2 38	10 0
படம் 472. போரதீவு.					
4485	நளச்சினை	தொ. சினைத்தமபி	ஆனைக்கட்டினவெளி	15 1 24	10 0

இக்காணிகளை பயற்றிய மேலதனமான விளம்பரங்களையும் விற்பனைகொள்வதற்காக விளம்பரங்களையும் மட்டக்களப்பு அரசாட்சி ஏசுந்ரத்தரையவர்களிடம் வலுவூ அறிந்து கொள்ளலாம்.

ம்கோத்தமா அவர்களினது கட்டளையின்படி,

இ. எம். இம்தோன்,  
இராசாங்க லிபீதர்.

No. 860, E. P.

Colonial Secretary's Office,  
Colombo, January 9, 1902.

ON Thursday, February 20, 1902, and the following days, at noon, the Government Agent for the Eastern Province will put up to auction, at his office in Batticaloa, the under-mentioned portions of Crown Land, on the terms authorized by Government.

Lot.	Village.	Name of Applicant.	Description.	Extent.		Upset Price per Acre.
				A.	R. P.	
Preliminary plan 2,889.—Koralai pattu.						
87346	Miravodai	A. Aliyarpodi	Tobacco garden	1	2 10	12 50
Preliminary plan 2,897.						
87368	Vellaiyadimadu	Rev. C. Royer	Site of a school	0	3 32	10 0
Preliminary plan 2,898.						
87370	Murakkoddanchenai	Mr. J. Katirkamattampi	Korulankenikkadu	17	0 15	10 0
87371	Do.	do.	Encroachment	1	3 19	12 50
Preliminary plan 2,899.						
87372	Vakaneri	I. Avakkar	Tobacco garden	2	0 27	12 50
Preliminary plan 2,901.						
87374	Kiran	V. Ilayatampi	Visankemikkadu	2	0 0	12 50
87375	Do.	do.	Cocoonut garden	0	1 17	15 0
87376	Do.	do.	Kidachchettakenik-kadu	6	0 38	10 0
87377	Do.	K. Kunchippalan	Cocoonut garden	0	1 22	20 0
Preliminary plan 2,904.						
87381	Murakkoddanchenai	M. Chivananakkurukkal	Low land	0	3 18	10 0
87383	Do.	do.	do.	1	3 0	10 0
87384	Do.	A. Sekumeyatinlevvai	Fit for cocoonut	5	2 24	20 0
87385	Do.	M. Mukammatu Aptulkarim	do.	5	0 30	20 0
87386	Do.	Mr. S. F. Nagappan	do.	13	1 6	20 0
87387	Do.	B. Sellar	Encroachment	0	2 30	15 0
Preliminary plan 2,905.						
87388	Murakkoddanchenai	Mr. S. F. Nakappan	Chomanchenaitona	6	0 37	10 0
87389	Do.	do.	Chomanchenaitonapallam	6	0 20	10 0
87390	Do.	K. Akamatulevvai	Encroachment	0	3 18	15 0
87391	Do.	Nukkuttampi	do.	2	0 30	15 0
87392	Do.	do.	do.	1	1 8	15 0
87393	Do.	T. K. Chinnattampi	do.	2	0 28	12 50
Preliminary plan 2,909.						
87404	Kanantanai	N. Neintai	Tobacco garden	0	1 7	12 50
87405	Do.	A. Chittirappodi	do.	0	1 30	12 50
Preliminary plan 2,840.—Manmunai pattu.						
W 68	Vavunativu	K. Mundappodi	Field	0	2 14	12 50
87230	Do.	do.	do.	2	2 20	12 50
X 68	Do.	U. Kantappodi	do.	0	1 16	12 50
Preliminary plan 2,871.						
87310	Iluppaiyadihchenai	U. Manikkan	Partly cultivated	7	2 10	12 50
Preliminary plan 2,881.						
87324	Periyaturai	V. Kantappan	Vidattalmunai	0	1 22	10 0
87325	Do.	do.	do.	0	3 20	12 50
87326	Do.	do.	do.	0	0 18	12 50
Preliminary plan 2,894.—Nintavur pattu.						
87363	Nintavur	K. Aliyar	Putpiddi	2	3 10	20 0
Preliminary plan 2,891.—Karaivaku pattu.						
87351	Pandiruppu	S. Kunchilayappodi	Scrub jungle	3	0 28	10 0
87352	Do.	S. Sinnattampi Vanniya, &c.	Encroachment	0	1 26	—
Preliminary plan 2,880.						
87323	Turainilavanai	K. Katiraveli	Idaippiddi	0	2 19	10 0
Preliminary plan 2,890.—Chammanturai pattu.						
87347	Chammanturai	S. Chivattaumma	Jungle	0	3 14	10 0
87348	Do.	do.	do.	0	2 36	10 0
87349	Do.	do.	do.	1	3 15	10 0
87350	Do.	do.	Garden	1	0 19	12 50
Preliminary plan 2,892.						
87353	Akkilaveli	K. Kalikkuddi	Jungle	20	3 24	10 0
87354	Do.	do.	Cleared land	1	2 6	12 50
87355	Do.	do.	Field	8	0 38	12 50
87356	Do.	K. Kantappan	do.	5	0 0	12 50
87357	Do.	do.	Open land	3	2 32	12 50
Preliminary plan 2,895.						
87364	Annamalai	N. Velantanparikaria	Garden	0	3 12	12 50
87365	Do.	do.	Jungle	2	2 0	10 0
87366	Do.	do.	Open land	2	1 3	10 0
87367	Do.	do.	Field	0	1 26	12 50
Preliminary plan 2,900.						
87373	Chorikkalmunai	J. Raphael	Veppadivalavu	0	0 14	30 0

\* Certificate of quiet possession.

Lot.	Village.	Name of Applicant.	Description.	Extent. A. R. P.	Upset Price per Acre. Rs. c.
Preliminary plan 2,914.—Nadukadu pattu.					
87409	Varippattanchenai	M. Akamatulevvai	Jungle	0 3 16	50 0
87410	Do.	do.	Encroachment	0 1 6	50 0
87411	Do.	do.	do.	0 0 38	50 0
Preliminary plan 2,921.					
87439	Irakkamam	A. Umarukattappodi	Field	4 0 25	30 0
87440	Do.	do.	Jungle	0 1 17	30 0
Preliminary plan 2,851.—Akkarai pattu.					
87259	Addalaichenai	U. Atamlevvai	Chappaikkadu	3 0 4	12 50
87260	Do.	do.	Kannakkadu	4 3 30	12 50
87261	Do.	U. Kalantarlevvai	Jungle	3 1 20	10 0
Preliminary plan 2,831.—Nintavur.					
87216	Nintavur	S. Atampodi	Kandalodaivayal	0 2 38	12 50

\* Certificate of quiet possession.

Further information regarding these lands and conditions of sale may be obtained from the Government Agent, Eastern Province, Batticaloa.

By His Excellency's command,  
E. F. IM THURN,  
Colonial Secretary.

No. 860, E. P.

கொலோனியல் சர்க்கிற்றத்தார ஆபீசில்,  
கொழும்பு, 1902 ம் (ஆ) தைமீ 9 ந் வ.

1902 ம் ஆண்டு மார்ச்சுமாதம் 20 ந் திகதியன்று விவரமுள்ளபடி மதனையதே நடைபெறும் மதகியானம தன ஆபீசில் கிழக்கு மாகாணத்து கவண்ணமேந்து ஏசனறவாகள் இதனடியிற் சொல்லப்பட்டிருக்கிற முடிக்குரிய காணித்துணடுகளை, அரசாட்சியாரால் உத்தரவுபண்ணப்பட்டிருக்கும் பொருத்தப்பிரகாரம் ஏலத்திற்கு-றி விற்பாரா.

பட்டம் 2,889, கோறலைப்பற்று.

ஏகரொன்  
றுக்கு தரிப்பு

இல.	குறிச்சி.	கேள்விக்காரனின் பெயர்.	விபரம்.	விசாலம். அ. ரூ. ப.	ஏ. ச. ரூ. ச.
87346	முருவோடை	அ. அவியார்போடி	புளையிலைதேரட்டம்	1 2 10	12 50
பட்டம் 2,897.					
87368	வெலலையமடு	கனம் சி. ரேயா	பள்ளிக்கூடங்கடமே நிலம்	0 3 32	10 0
பட்டம் 2,898.					
87370	முர்க்கொட்டான சேனை	மெஸ்தா ஜே. கதிராகாம த்தமபி	கோறலனகேணிககாடு	17 0 15	10 0
87371	ஓடி	ஓடி	கூட்டியபிடித்தபூமி	1 3 19	12 50
பட்டம் 2,899.					
87372	வாகைநதி	சி. அவக்கா	புளையிலைதேரட்டம்	2 0 27	12 50
பட்டம் 2,901.					
87374	கிரான்	வ. இராயத்தமபி	விசனகேணிககாடு	2 0 0	12 50
87375	ஓடி	ஓடி	தெனைந்தேரட்டம்	0 1 17	15 0
87376	ஓடி	ஓடி	கிடாசெத்தகேணிககாடு	6 0 38	10 0
87377	ஓடி	க. குஞ்சிப்பாலன்	தெனைந்தேரட்டம்	0 1 22	20 0
பட்டம் 2,904.					
87381	முர்க்கொட்டான சேனை	மு. சிவஞானகருருக்கள்	பள்ளப்பூமி	0 3 18	10 0
87383	ஓடி	ஓடி	ஓடி	1 3 0	10 0
87384	ஓடி	அ. சேசுமுனையதீன வெல்லை	தெனைகேற்றபூமி	5 2 24	20 0
87385	ஓடி	மு. முகாமது அப்துல் கரீம்	ஓடி	5 0 30	20 0
87386	ஓடி	மெஸ்தர் சா. பி. நாகப்பா	ஓடி	13 1 6	20 0
87387	ஓடி	பி. செலலா	கூட்டியபிடித்தபூமி	0 2 30	15 0
பட்டம் 2,905.					
87388	முர்க்கொட்டான சேனை	மெஸ்தா சா. பி. நாகப்பா	சோமனசேனைத்தொண்டி	6 0 37	10 0
87389	ஓடி	ஓடி	சேர்மனசேனைப்பள்ளம்	6 0 20	10 0
87390	ஓடி	க. அகமது வெல்லை	கூட்டியபிடித்தபூமி	0 3 15	15 0
87391	ஓடி	நாசுத்தமபி	ஓடி	2 0 30	15 0
87392	ஓடி	ஓடி	ஓடி	1 1 8	15 0
87393	ஓடி	தொ. கு. சினனத்தமபி	ஓடி	2 0 28	12 50
பட்டம் 2,909.					
87404	காணத்தலை	ந. நயிந்தை	புளையிலைதேரட்டம்	0 1 7	12 50
87405	ஓடி	ஆ. சித்திராப்போடி	ஓடி	0 1 30	12 50

இல.	குறிச்சி.	கேள்விகளான பெயர்.	வீயாடி.	வீசாலம். அ. நா. பெ.	தரிப்புவிடை அககொண்ட நுகரு. ரூ. ச.
W 68 87230	வவுணதீவு	பட்டம் 2,840, முண்டுண்ப்பற்று. க. முண்டப்போடி	வயல்	0 2 14	12 50
X 68	ஓடி	ஓடி	வயல்	2 2 20	12 50
	ஓடி	உ. கந்தப்போடி	வயல்	0 1 16	12 50
87310	இலுப்பையடிச்சேனை.	பட்டம் 2,871. உ. மாணிகளை	செய்கையண்ணிடபூமி	7 2 10	12 50
87324 87325 87326	பெரிய துறை	பட்டம் 2,881. வ. கந்தப்பன	வீடததல்முனை	0 1 22	10 0
	ஓடி	ஓடி	ஓடி	0 3 20	12 50
	ஓடி	ஓடி	ஓடி	0 0 18	12 50
87363	நிந்தலூர்	2,894, நிந்தலூர்பற்று. க. அலியார	புல்ட்டடி	2 3 10	20 0
87351 87352	பாண்டிருப்பு	2,891, கரைவாருப்பற்று. ச. குஞ்சினையாப்போடி	பறடைககாடு	3 0 28	10 0
	ஓடி	ச. சனானத்தம்பி யன னிமை	கட்டிப்பிடித்தபூமி	0 1 26	ஆட்சுப்பூமி
87323	துறைநிலாவண்ணை.	பட்டம் 2,880. க. கதிரவேலி	இடைப்பட்டடி	0 2 19	20 0
87347 87348 87349 87350	சமமாந்ததுறை	பட்டம் 2,890, சமமாந்ததுறைப்பற்று. ச. சிவத்தமமா	காடு	0 3 14	10 0
	ஓடி	ஓடி	காடு	0 2 36	10 0
	ஓடி	ஓடி	காடு	1 3 15	10 0
	ஓடி	ஓடி	தோட்டம்	1 0 19	12 50
87353 87354 87355 87356 87357	அக்கிலாவெளி	பட்டம் 2,892. க. காளிகுட்டடி	காடு	20 3 24	10 0
	ஓடி	ஓடி	துப்பரவுபண்ணியபூமி	1 2 6	12 50
	ஓடி	ஓடி	வயல்	8 0 38	12 50
	ஓடி	க. கந்தப்பன	வயல்	5 0 0	12 50
	ஓடி	ஓடி	வெடைபூமி	3 2 32	12 50
87364 87365 87366 87367	அணைமலை	பட்டம் 2,895. நா. வேலாயிதன புரி காரி	தோட்டம்	0 3 12	12 50
	ஓடி	ஓடி	காடு	2 2 0	10 0
	ஓடி	ஓடி	வெடைபூமி	2 1 3	10 0
	ஓடி	ஓடி	வயல்	0 1 26	12 50
87373	சொழிகலமுனை	பட்டம் 2,900. யோ. நப்பியல்	வேயபையடிவளவு	0 0 14	30 0
87409 87410 87411	வரிப்பத்தனச்சேனை	பட்டம் 2,914, நாடுகாடுப்பற்று. மு. அகமதுலெவவை	காடு	0 3 16	50 0
	ஓடி	ஓடி	கட்டிப்பிடித்தபூமி	0 1 6	50 0
	ஓடி	ஓடி	ஓடி	0 0 38	50 0
87439 87440	இரகாரமம்	பட்டம் 2,921. ஆ. உமறுகத்தாப்போடி	வூயல்	4 0 25	30 0
	ஓடி	ஓடி	காடு	0 1 17	30 0
87259 87260 87261	அட்டானச்சேனை	பட்டம் 2,851, அககரைப்பற்று. உ. ஆதமலெவவை	சாபபைக்காடு	3 0 4	12 50
	ஓடி	ஓடி	கணைக்காடு	4 3 30	12 50
	ஓடி	உ. கலந்தர்லெவவை	காடு	3 1 20	10 0
87216	நிந்தலூர்	பட்டம் 2,831, நிந்தலூர். சி. ஆதம்போடி	கண்டலோடைவயல்	0 2 38	12 50

இக்காரணிகளைப்பற்றிய மேலதனமான வினம்பரணையும் விற்பனைவன் கொந்தீசனைப்பற்றியும் மட்டகணப்பு அரசாட்சி ஏசனறுத துறையவர்களிடம் வினவி அறிந்துகொள்ளலாம்.

மகோத்தமரவர்களினது கட்டளையின்படி

இ. எப். இம்தேர்ன்,  
இராசாங்க லிசிடர்.

No. 861, E. P.

Colonial Secretary's Office,  
Colombo, January 16, 1902.

ON Thursday, March 6, 1902, and the following days, at noon, the Government Agent for the Eastern Province will put up to auction, at his office in Batticaloa, the under-mentioned portions of Crown Land, on the terms authorized by Government.

## Preliminary plan 2,868.—Eruvil pattu.

Lot.	Village.	Name of Applicant.	Description.	Extent. A. R. P.	Upset Price
					per Acre. Rs. c.
87307	Kalutavalai	Messrs. G. T. Taylor and H. M. Alleyn	Encroachment	7 0 13	20 0
1833	Chavalakkadai	Preliminary plan 1,149.—Chammanturai pattu. V. V. Kasinavvupodi	Puliyudippiddi	2 3 5	10 0
3056	Navitanveli	Preliminary plan 372. P. Chinnattampi and four others	Fit for paddy	16 2 11	10 0
6448	Mallikaittivu	Preliminary plan 593.—Nadukadu pattu. V. V. M. Mukammatu Ivuralevvai	Fit for paddy	3 3 26	10 0
77966	Karunkodittivu	Preliminary plan 2,755.—Akkarai pattu. I. Mukammattutampi	Encroachment	0 0 6	12 50
87329	Tevilamunai	Preliminary plan 2,882.—Manmunai pattu. A. Chilaimalevvai, &c.	Field	1 0 22	12 50
87330	Do.	U. Mukammataliva	do.	0 1 14	12 50
87332	Do.	A. Chempappodi	do.	4 0 24	12 50
87333	Do.	do.	do.	0 3 18	12 50

Further information regarding these lands and conditions of sale may be obtained from the Government Agent, Eastern Province, Batticaloa.

By His Excellency's command,

E. F. IM THURN,  
Colonial Secretary.

No. 861, E. P.

கொலொனியல் சர்க்குர்த்தார் ஆபீசில்,  
கொழும்பு, 1902 ம் ஆண்டு தைமீ 16 ந் உ.

1902 ம் ஆண்டு பங்குனிமாதம் 6 ந் திகதியாகிய வியாழக்கிழமையின்று மதனையடுத்த நாட்களிலும் கிழக்கு மாகாணத்து கவறணமேந்த ஏசுந்றவர்கள் தனது ஆபீசில் இகனடியிற் சொல்லடபட்டிருக்கிற முடக்குரி காணி த்துண்டுகளை, அரசாட்சியாரால் உத்தரவுபண்ணப்பட்டிருக்கும் பொருத்தப்பிரகாரம் ஏலத்திற் கூறி விற்பார்.

இல.	குறிச்சி.	கேள்விக்காரனின் பெயர்.	விபரம்.	விரிப்புவிசை ஏக்கரொள யுக்கு.	சு. ச.
87307	கருதாவளை	கேள்விக்காரனின் பெயர்.	விபரம்.	7 0 13	20 0
1833	சவளக்கடை	படம் 2,868. ஏருவில்பற்று. படம் 1,149. சம்மாந்தறைப்பற்று. வ. வி. காசின்வாவாப்போடி	கூட்டிப்பிடித்தது புளியடிப்பிட்டி	2 3 5	10 0
3056	நாவிதன்வெளி	படம் 372. ப. சின்னத்தம்பியும் நாறு பெய ர்வளிகாரரும்	வேளாண்மைக்கே ற்றது	16 2 11	10 0
6448	மல்லிகைத்தீவு	படம் 593. நாய்காடு. வ. வி. முகமது இவுருலெவ்வை	வேளாண்மைக்கே ற்றது	3 3 26	10 0
77966	கருங்கொடித்தீவு	படம் 2,755. அக்கரைப்பற்று. இ. முகம்மதுத்தம்பி	கூட்டிப்பிடித்தது	0 0 6	12 50
87329	தேவிலாமுனை	படம் 2,882. மண்முனைப்பற்று. அ. சிலெமாவெவ்வையும் மறு பேரும்	வயல்	1 0 22	12 50
87330	ஹே	உ. முகமதலிவா	வயல்	0 1 14	12 50
87332	ஹே	அ. செம்பாப்போடி	வயல்	4 0 24	12 50
87333	ஹே	ஹே	வயல்	0 3 18	12 50

இக்காணிகளைப்பற்றிய மேலதிகமான விளம்பரங்களையும் விற்பனவின் கொந்தீசுகளையும்பற்றி மட்டக்களப்பு அரசாட்சியின் ஏசுந்றத்தரையவர்களிடம் வினாவி யறிந்துகொள்ளலாம்.

மகோத்தமர் அவர்களினது கட்டளையின்படி,

ஈ. எவ். இம் தேர்ன்,  
இராசாங்க லிசுதர்.

No. 862, E. P.

Colonial Secretary's Office,  
Colombo, January 17, 1902.

ON Monday, March 17, 1902, and the following days, at noon, the Government Agent for the Eastern Province will put up to auction and settlement, at his office in Batticaloa, the under-mentioned portions of Crown Land, on the terms authorized by Government.

Preliminary plan 2,764.—Koralai pattu.

Lot.	Village.	Name of Claimant.	Description.	Extent.		Upset Price
				A.	R. P.	per Acre.
						Rs. c.
87005	Katiraveli	P. Chinnan	Puliyadivalavu	0	0 32	—°
87006	Do.	K. Periyān	Nainanveliyadivalavu	0	0 11	—°
87007	Do.	C. Manikkan	Tetta-adivalavu	0	0 12	—°
87008	Do.	K. Pattan	Toddavalavu	0	0 13	—°
87009	Do.	Periyapodichehi	Tunduvālavu	0	0 26	—°
87010	Do.	C. Arunachalam	Koiyavādivālavu	0	0 23	—°
87011	Do.	V. Chinappillai	Garden	0	0 15	—°
87012	Do.	N. Velupillai	Tobacco garden	0	0 21	—°
87013	Do.	D. Sanmukam	Tettavādivālavu	0	0 25	—°
87014	Do.	P. H. Nanamuttu	Kinattādivālavu	0	1 0	—°
87015	Do.	V. Nallatampi	Koiyavādivālavu	0	0 27	—°
87016	Do.	M. Kailayan	Tettavādivālavu	0	0 34	—°
87017	Do.	A. Nilan	Attādivālavu	0	0 20	—°
87018	Do.	K. Kanakasapai	Veddaivalavu	0	0 30	12 50
87019	Do.	P. Kanakasapai	Garden and hut	0	0 27	—°
87020	Do.	S. Ilaiyatampi	do.	0	0 28	12 50
87021	Do.	Chinnachechi	Attiyādivālavu	0	0 10	—°
87022	Do.	K. Tamotaram	Veppādivālavu	0	0 15	—°
87023	Do.	C. Patappoddi	do.	0	0 10	—°
87024	Do.	C. Copalan	Abandoned	0	0 6	10 0
87025	Do.	N. T. Tampimuttu	Veppādivālavu	0	0 28	—°
87026	Do.	K. Chinnattampi	Kinattādivālavu	0	0 30	—°
87027	Do.	M. Murukan	Putuvālavu	0	0 17	12 50
87028	Do.	N. T. Tamottaram	Tobacco garden	0	0 22	—°
87029	Do.	V. Marian	Attiyādivālavu	0	0 17	—°
87030	Do.	N. T. Tampimuttu	Veppādivālavu	0	0 14	—°
87031	Do.	Patti	Kovilādivālavu	0	0 18	—°
87032	Do.	M. Nilippodi	Attiyādivālavu	0	0 14	—°
87033	Do.	P. Chellappa	do.	0	0 24	—°
87034	Do.	T. Chinnan	Puttuvālavu	0	0 12	12 50
87035	Do.	do.	do.	0	0 23	12 50
87036	Do.	V. Chokkan	do.	0	0 38	12 50
87037	Do.	Valli	Ilantayādivālavu	0	0 9	—°
87038	Do.	P. Viran	Tobacco garden and hut	0	0 7	—°
87039	Do.	P. Chinnattampi	Abandoned garden	0	0 8	—°
B 63	Do.	Managers of Pillaiyar temple	Virakattippillaiyarkovil	0	0 18	—°
87040	Do.	do.	Kovilmadam	0	0 4	—°
87041	Do.	Patti	Attiyādivālavu	0	0 15	—°
87042	Do.	S. Jusai	Palaiyādivālavu	0	0 10	—°
87043	Do.	K. Namasivayam	Hut and garden	0	0 9	—°
87044	Do.	(J. Kumarachami	Attiyādivālavu	0	1 2	—°
87045	Do.	S. Arunachalam	Veddaivalavu	0	0 28	—°
87046	Do.	K. P. Pallippodi	Attiyādivālavu	0	0 10	—°
87047	Do.	V. Ariyan	Veppādivālavu	0	0 20	—°
87048	Do.	C. Ponnān	Veddaivalavu	0	0 22	—°
87049	Do.	A. Muttaiyah	Koluntādivālavu	0	0 16	—°
87050	Do.	V. Jusai	Attiyādivālavu	0	0 11	—°
87051	Do.	Kanni	Murunkayādivālavu	0	0 6	—°
87052	Do.	Valli	Veddaivalavu	0	0 8	—°
87053	Do.	P. Arulampalam	Viraiyādivālavu	0	0 20	—°
87054	Do.	C. Kantān	Tunduvālavu	0	0 10	—°
87055	Do.	P. Polān	Hut and garden	0	0 8	12 50
87056	Do.	P. Maturampari	do.	0	0 4	12 50
87057	Do.	V. Ponnappillai	Attiyādivālavu	0	0 26	—°
87058	Do.	A. Velupillai	House and tobacco garden	0	0 17	—°
87059	Do.	V. Kannappān	Attiyādivālavu	0	0 13	—°
87060	Do.	V. Chinnaiyah	Murunkayādivālavu	0	0 15	—°
87061	Do.	N. Murukan	Putuvālavu	0	0 7	12 50
87062	Do.	K. Nilān	Hut and garden	0	0 10	12 50
87063	Do.	P. Nilān	Viraiyādivālavu	0	0 4	—†
87064	Do.	Mari	Tobacco garden	0	0 21	12 50
87065	Do.	K. Velupillai	Hut and garden	0	0 12	12 50
87066	Do.	B. Arumukam	Kumavādivālavu	0	1 0	12 50
87067	Do.	Akamntu Deen	Abandoned	0	0 6	10 0
87068	Do.	General sale	Waste land	0	0 18	10 0
87069	Do.	Muttu	Veddaivalavu	0	0 9	12 50
87070	Do.	Chinni, wife of Tanti	Abandoned	0	0 6	10 0
87071	Do.	K. Chinnavan	do.	0	0 4	10 0
87072	Do.	Rev. J. West	School premises	0	2 18	12 50

° Certificate of quiet possession.

† Half-improved value.

Further information regarding these lands and conditions of sale may be obtained from the Government Agent, Eastern Province, Batticaloa.

By His Excellency's command,

E. F. IM THURN,  
Colonial Secretary.

No. 862, E P.

கொழும்பு, 1902 ம. யா. தை 17 ந் வ.

1902 ம் ஆண்டு பஞ்சமீனாசம் 17 ந் திகதியாகிய திங்கட்கிழமையன்று மதனையடுத்த நாட்களிலும் முற்பகல் கிழக்கு மாகாணத்து உலர்ந்தேந்து ஏசுநகரர்கள் மட்டகளைப்பு தனது ஆய்வினை இன்னடியிற் சொல்லப்பட்டிருக்கிற முடிவுகூரிய காணிதகுணமுனை, அரசாட்சியாரால் உத்தரவு பண்ணப்பட்டிருக்கும் பொருத்தப் பிரகாரம் ஏலத்திற்குறி விற்பாரா.

காணிதகுணமுனை, கிழக்கு மாகாணத்த மட்டகளைப்பு டிஸ்திரிக்டி விருகின்றன.

படம 2,764.—கோறளைப்பற்று.

தரிப்புலீலை  
ஏகரொண

இல.	குறிச்சு.	கேள்விகாரணின பெயர்.	விபரம்.	வீசாலம. அ. யா. பெ.	றுககு. ரு. ச.
87005	கிராவெளி	ப. சின்னன	புளியடிவளவு	0 0 82	ஆட்சி
87006	ஓடி	க. பெரியான	நயினுன வெளிஓடை வளவு	0 0 11	ஓடி
87007	ஓடி	சி. மாணிக்கன	தேததாலடிவளவு	0 0 12	ஓடி
87008	ஓடி	க. பத்தன	தோட்டவளவு	0 0 18	ஓடி
87009	ஓடி	பெரியபொடிச்சி	குண்டுவளவு	0 0 26	ஓடி
87010	ஓடி	ச. அருணாசலம்	கொய்யாவடிவளவு	0 0 28	ஓடி
87011	ஓடி	வி. சின்னப்பிள்ளை	தோட்டம்	0 0 15	ஓடி
87012	ஓடி	நா. வேலுப்பிள்ளை	புணையிலைதேரோட்டம்	0 0 21	ஓடி
87013	ஓடி	டி. சண்முகம்	தேததாலடிவளவு	0 0 25	ஓடி
87014	ஓடி	பொ. த. ஞானமுத்த	கிராமத்தடிவளவு	0 1 0	ஓடி
87015	ஓடி	வ. தலைதம்பி	கொய்யாவடிவளவு	0 0 27	ஓடி
87016	ஓடி	மு. கைலாயன	தேததாலடிவளவு	0 0 34	ஓடி
87017	ஓடி	அ. நீலன	ஆத்தடியவளவு	0 0 20	ஓடி
87018	ஓடி	க. கணகசபை	வெட்டைவளவு	0 0 30	12 50
87019	ஓடி	ப. கணகசபை	தோட்டமும் குடிஓடும்	0 0 27	ஆட்சி
87020	ஓடி	சி. இளையதம்பி	ஓடி	0 0 28	12 50
87021	ஓடி	சின்னாச்சி	ஆத்தடியடிவளவு	0 0 10	ஆ-ச
87022	ஓடி	கா. தாமோதரம்	வேப்படிவளவு	0 0 15	ஓடி
87023	ஓடி	சி. பத்தப்போடி	ஓடி	0 0 10	ஓடி
87024	ஓடி	சி. கோபாலன	குடியிலை	0 0 6	10 0
87025	ஓடி	நா. தோ. தம்பிமுத்த	வேப்படிவளவு	0 0 28	ஆட்சி
87026	ஓடி	க. சின்னத்தம்பி	கிராமத்தடிவளவு	0 0 30	ஓடி
87027	ஓடி	மு. முருகன்	பதுவளவு	0 0 17	12 50
87028	ஓடி	நா. தோ. தாமோதரம்	புணையிலைதேரோட்டம்	0 0 22	ஆ-ச
87029	ஓடி	வி. மரியான	ஆத்தடியடிவளவு	0 0 17	ஓடி
87030	ஓடி	நா. தோ. தம்பிமுத்த	வேப்படிவளவு	0 0 14	ஓடி
87031	ஓடி	பெத்தி	கோக்லடிவளவு	0 0 18	ஓடி
87032	ஓடி	மு. நீலப்போடி	ஆத்தடியடிவளவு	0 0 14	ஓடி
87033	ஓடி	ப. வசலப்பா	ஓடி	0 0 24	ஓடி
87034	ஓடி	தொ. சின்னன்	பதுவளவு	0 0 12	12 50
87035	ஓடி	ஓடி	ஓடி	0 0 28	12 50
87036	ஓடி	வீ. சொக்கன்	ஓடி	0 0 38	12 50
87037	ஓடி	வள்ளி	இலந்தையடிவளவு	0 0 9	ஆட்சி
87038	ஓடி	ப. வயிரன	புணையிலைதேரோட்டமும் குடிஓடும்	0 0 7	ஓடி
87039	ஓடி	ப. சின்னத்தம்பி	புரணப்பட்டதோட்டம்	0 0 8	ஓடி
B 63	ஓடி	பிள்ளையார்கோவீலபரா பரிப்பு	வீரகத்திபிள்ளையா கோவீல	0 0 18	ஓடி
87040	ஓடி	ஓடி	கோவீலமடம்	0 0 4	ஓடி
87041	ஓடி	பெத்தி	ஆத்தடியடிவளவு	0 0 15	ஓடி
87042	ஓடி	ச. ஞானச	பாலையடிவளவு	0 0 10	ஓடி
87043	ஓடி	ச. நவசீவாயம்	தோட்டமும் குடிஓடும்	0 0 9	ஓடி
87044	ஓடி	சி. குாராசாமி	ஆத்தடியடிவளவு	0 1 2	ஓடி
87045	ஓடி	ச. அருணாசலம்	வெட்டைவளவு	0 0 28	ஓடி
87046	ஓடி	க. ப. பாஸிப்பேரடி	ஆத்தடியடிவளவு	0 0 10	ஓடி
87047	ஓடி	வ. அரியான	வேப்படிவளவு	0 0 20	ஓடி
87048	ஓடி	சி. பொன்னன்	வெட்டைவளவு	0 0 22	ஓடி
87049	ஓடி	அ. முத்தையா	கொணுந்தடிவளவு	0 0 16	ஓடி
87050	ஓடி	வீ. ஞானச	ஆத்தடியடிவளவு	0 0 11	ஓடி
87051	ஓடி	கணனி	முருங்கையடிவளவு	0 0 6	ஓடி
87052	ஓடி	வள்ளி	வெட்டைவளவு	0 0 8	ஓடி
87053	ஓடி	ப. அருளம்பலம்	வீரையடிவளவு	0 0 20	ஓடி
87054	ஓடி	சி. கந்தன	குண்டுவளவு	0 0 10	ஓடி
87055	ஓடி	ப. பாலன	குடிஓடும் தோட்டமும்	0 0 8	12 50
87056	ஓடி	பொ. மதுமபாரி	ஓடி	0 0 4	12 50
87057	ஓடி	வீ. பொன்னப்பிள்ளை	ஆத்தடியடிவளவு	0 0 26	ஆட்சி
87058	ஓடி	அ. வேலுப்பிள்ளை	புணையிலைதேரோட்டமும் வீடும்	0 0 17	ஓடி

இல.	குறிச்சி.	கேள்விக்காரனின் பெயர்.	விபரம்.	விசாலம்.		தரிப்புவிடையுள்ள
				அ. ரூ. ப.	ரூ. ச.	ஏக்கர்கள்
87059	கதிரவெளி	வீ. கண்ணப்பன்	ஆததியடிவளவு	0 0 13		ஆட்சி
87060	ஓடி	வி. சிணையா	முருகைகையடிவளவு	0 0 15		உ
87061	ஓடி	ந. முருகன்	புதுவளவு	0 0 7		12 50
87062	ஓடி	க. நீலன்	தோட்டமும் குடிமும்	0 0 10		12 50
87063	ஓடி	ப. நீலன்	வீரையடிவளவு	0 0 4		அரைவிடையுள்ள மதிப்பு
87064	ஓடி	மாரி	புகையிலைதோட்டம்	0 0 21		12 50
87065	ஓடி	க. வேலுப்பிள்ளை	தோட்டமும் குடிமும்	0 0 12		12 50
87066	ஓடி	ப. ஆறுமுகம்	கூமாவடிவளவு	0 1 0		12 50
87067	ஓடி	அகமது தீன்	குடியிலை	0 0 6		10 0
87068	ஓடி	பொதுவீற்பனவு	புரண்பூமி	0 0 18		10 0
87069	ஓடி	முத்து	வெட்டைவளவு	0 0 9		12 50
87070	ஓடி	தாந்தி பெண் சிணனி	குடியிலை	0 0 6		10 0
87071	ஓடி	க. சிணவன்	ஓடி	0 0 4		10 0
87072	ஓடி	ஜே. உலயிற் றியர்	பள்ளிக்கூடம்	0 2 18		12 50

இக்காண்களைப்பற்றிய மேலதிகமான வினம்பரங்களையும் வற்பனவன் கொந்தீசுகளைப்பற்றியும் மட்டங்களப்பு அரசாட்சி ஏசன்றுத்துரையவர்களிடம் வீரவ அறிந்துகொள்ளலாம்.

மகோததமா அவர்களினது கட்டளையின்படி,

இ. எவ். இம் தேர்ன்,

இராசாங்க விசேதா.

## LAND SALES IN THE NORTH-WESTERN PROVINCE.

No. 1,555, N.W. P.

Colonial Secretary's Office,  
Colombo, January 14, 1902.

ON Monday, March 17, 1902, at 1 o'clock P.M., the Assistant Government Agent for the Chilaw District will put up for sale or settlement, at his office in Chilaw Kacheheri, the under-mentioned portions of Crown Land, on the terms authorized by Government.

Thirteen allotments of land situated in the Pitigal korale north division of the Chilaw District of the North-Western Province.

Lot.	Village.	Name of Applicant.	Description.	Extent.		Upset Price
				A. R. P.	Ra.	
8439	Ilakkattuwa	—	Deniya	3 2 9		15
6667	Rajakadaluwa	—	Low jungle	37 1 0		30
O 1090	Kuda Maeliya	—	Fit for paddy	121 0 0		20
8088	Kusalai	—	Abandoned clearing	4 3 36		15
8090	Do.	—	Swampy open land	2 3 20		15
M 650	Do.	—	Abandoned plantation	15 2 10		15
8676	Kumbuttukkuliya	—	Marshy scrub	0 1 24		15
8677	Do.	—	Small jungle scrub	3 2 6		15
8683	Do.	—	Threshing floor	0 0 12		15
8687	Amakkuliya	—	Swampy jungle	2 0 20		15
8773	Timilla	Julian Juan Fernando	Scrub jungle	10 1 1		25
5881	Timilla	—	Field	0 1 21		15
10444	Kanattawa	—	Cocconut garden	8 2 22		30

Further information respecting these lands may be obtained from the Surveyor-General, and respecting the conditions of sale from the Assistant Government Agent, Chilaw.

By His Excellency's command,

E. F. IM THURN,  
Colonial Secretary.



No. 1,555, N.W. P.

වෘ 1902 ක්වු ජනවාරි මස 14 වෙනි දින කොළඹ මහජනකාරීජලනතාන්සේසේ කන්තෝරුවේදිස.

වෘ දිසාවේ හලාවක දිස්ත්‍රික්කයේ උපළුජන්කලනතාන්සේ මසිසි ලෙසි පහක සදහන්වෙන ආණ්ඩුව සන් තක ඉඩම් ආණ්ඩුවේ සන්තෝගවල ප්‍රකාරයට වෘ 1902 ක්වු මාර්තු මස 17 වෙනි දිනවු සදුද දවල 1ව හලාවක කවිවේදිසේදි වෙන්දේසිසර වකුණ්සව යොකොන් මහරුන්කරදෙන්නව යෙදෙනවා ඇත.

වෘ දිසාවේ හලාවක පලාතේ උතුරුපිටතලකෝරලේ කොවිඩාසයේ පිහිටා තිබෙන බිම්කැවෙලි 13, සිසියම 1,638. අයිතිසම කියන්න.—ආණ්ඩුව.

නො.	නම.	ඉල්ළුමිකාරය.	අන්දම.	අක. රු. ප.	අක. මු. රු.
8439	ඉලක්කවිටුව	—	දෙහිස	3 2 9	15
6667	රුජක දළුව	—	ලද කැලාව	37 1 0	30
C 1090	කුඩාමාළුලිස	—	විසව ගොබිසි	121 0 0	20
8088	කුසල	—	අත්කැරිස එලිකෙරිම	4 3 36	15
8090	එව	—	මඩවගුරු එලිබිම	2 3 20	15
M 650	එව	—	අත්කැරිස වතාව	15 2 10	15
8676	කුම්බුට්ටුක් කුලිස	—	මඩ සක පදුරුසහිත බිම	0 1 24	15
8677	එව	—	පදුරුසහිත පුම්කැලාව	3 2 6	15
8683	එව	—	කමක	0 0 12	15
8687	ආමක්කුලිස	—	මඩසහිත කැලාව	2 0 20	15
8773	තිමල්ල	ජලිසන් ජුවන් ප්‍රකාන්ද	පදුරුසහිත කැලාව	10 1 1	25
5881	එව	—	කුමුර	0 1 21	15
10444	කනක්කව	—	පොල් වත්ත	8 2 22	—

මෙම ඉඩම් ගැණ වැසිදුර කාරණි සර්වේසර් ජනරුලුජන්කාන්සේසේසේද, පිහිටීමේ කොන්දේසි ගැණ වසම දිසාවේ හලාවක උපළුජන්කලනතාන්සේසේසේද දහනක්කව පුළුවන.

හරුකර උතුමානවකන්සේසේ ආණ්ඩු ලෙස,  
ජ. ඇ. ඉම් කරන්,  
වැඩබලන මහසෙකුකාරීසවම්ක.

No. 1,556, N.W. P.

Colonial Secretary's Office,  
Colombo, January 17, 1902.

ON Tuesday, March 11, 1902, at 1 o'clock P.M., the Assistant Government Agent for the Puttalam District will put up for sale or settlement, at his office in Puttalam, the under-mentioned portions of Crown Land, on the terms authorized by Government.

Fifty allotments of land situated in the Puttalam pattu and Kalpitiya divisions of the Puttalam District of the North-Western Province.

Lot.	Village.	Description—	Extent.	Upset Price per Acre.
			A. R. P.	Rs. c.
9901	Mampuri	Preliminary plan 1,956. Cocoanut garden.	5 3 36	60 0
6200	Unaveli	Preliminary plan 1,167. Forest and jungle.	4 0 15	25 0
6201	Do.		9 1 35	25 0
6202	Do.		4 0 13	25 0
6203	Do.		9 0 28	25 0
6204	Do.		9 0 21	25 0
6206	Do.		9 0 20	25 0
6207	Do.		9 0 30	25 0
6210	Do.		7 3 8	25 0
6211	Do.		7 2 37	25 0
6215	Do.		10 0 22	25 0
6216	Do.		10 0 24	25 0
6205	Do.		3 2 35	40 0
6208	Do.		9 0 22	40 0
6209	Do.		4 0 24	40 0
6212	Do.		7 2 31	40 0
6213	Do.		7 2 32	40 0
6214	Do.		2 2 31	40 0
6217	Do.		10 0 29	40 0
6218	Do.		10 1 8	40 0
6219	Do.		8 2 32	40 0
6220	Do.		10 0 25	10 0
6221	Do.		10 0 28	10 0

Lot.	Village.	Extent.	Upset Price per Acre.
		A. R. P.	Rs. c.
6222	Unaveli	10 0 24	10 0
6223	Do.	10 0 24	10 0
6224	Do.	8 2 22	10 0
6225	Do.	5 2 2	10 0
6226	Do.	5 2 8	10 0
6227	Do.	5 2 10	10 0
6228	Do.	5 2 5	10 0
6229	Do.	4 2 38	10 0
6230	Do.	5 2 33	10 0
6231	Do.	5 2 29	10 0
6232	Do.	5 2 32	10 0
6233	Do.	5 2 14	10 0
6234	Do.	4 3 2	10 0
6235	Do.	5 1 32	10 0
6236	Do.	5 2 6	10 0
6237	Do.	5 2 13	10 0
6238	Do.	5 1 34	10 0
6239	Do.	4 3 1	10 0
7115	Madurankuli	Preliminary plan 1,356. Description—Scrub.	16 2 20 12 50
7113	Do.		17 3 1 12 50
7111	Do.		13 1 7 15 0
7108	Do.		13 1 18 12 50
7105	Do.		14 0 23 12 50
7103	Do.		20 0 0 10 0
7102	Do.		12 2 7 12 50
7101	Madurankuli	Description—Low jungle.	6 3 2 15 0
7099	Madurankuli	Description—Scrub.	12 0 19 12 50

Further information respecting these lands may be obtained from the Surveyor-General, and respecting the conditions of sale from the Assistant Government Agent, Puttalam.

By His Excellency's command,  
E. F. IM THURN,  
Colonial Secretary.



நிதானித்த விசை ஏக்கர் ஒன்				நிதானித்த விசை ஏக்கர் ஒன்			
இல.	விவரம்.	வ. சரலம்.	முக்கு.	இல.	விவரம்.	வ. சரலம்.	முக்கு.
		ச. மு. ப.	ரூ. ச.			ச. மு. ப.	ரூ. ச.
6229	காடு	4 2 38	10 0	7111	பத்தைக்காடு	13 1 7	15 0
6230	காடு	5 2 33	10 0	7108	புட	13 1 18	12 50
6231	காடு	5 2 29	10 0	7105	புட	14 0 23	12 50
6232	காடு	5 2 32	10 0	7103	புட	20 0 0	10 0
6233	காடு	5 2 14	10 0	7102	புட	12 2 7	12 50
6234	காடு	4 3 2	10 0	7101	சிறுகாடு	6 3 2	15 0
6235	காடு	5 1 32	10 0	7099	பத்தைக்காடு	12 0 19	12 50
6236	காடு	5 2 2	10 0				
6237	காடு	5 2 13	10 0				
6238	காடு	5 1 34	10 0				
6239	காடு	4 3 1	10 0				
	புளான இலசகம் 1,356.						
	சூறிச்சு—மதராங்குள்.						
	உரிததாளி—அரசாட்சி.						
7115	பத்தைக்காடு	16 2 20	12 50				
7113	புட	17 3 1	12 50				

இக்காணித்த விசை ஏக்கர் ஒன் பற்றி பேலதிகமான விளம்பரங்களை சேர்வைவர் ஜெனரலிடமுடிக் கற்பவ் விளக்காந்திககளைப் பற்றி புத்தளய உதவி மச்சனறுததாளர அவர்களிடமுடிக் வினாவு அறிந்தவுள்ளவரம.

மகோசதமர அவர்களினறு கட்டளையின்படி,  
 இ. எவ். இம்சேர்ன்,  
 இராசாங்க விந்தர்.

No. 1,557, N.W. P.

Colonial Secretary's Office,  
 Colombo, January 17, 1902.

ON Tuesday, March 25, 1902, and the following days, at 1 o'clock p.m., the Assistant Government Agent for the Chilaw District will put up for sale or settlement, at his office in Marawila Rosthouse, the under-mentioned portions of Crown Land, on the terms authorized by Government.

Ninety-four allotments of land situated in the Pitigal koralo south division of the Chilaw District of the North-Western Province.

Preliminary plan 1,876.

Lot.	Village.	Name of Oldmant.	Description.	Extent.		Upset Price per Acre.	
				A. R. P.	Rs.		
J 819	Kokwalamulla	Kandappu Vedarala	Old cocoanut garden	0	3	2	50
K 819	Do.	do.	do.	1	2	21	200
L 819	Do.	do.	Scrub jungle and burial ground	5	1	30	25
M 819	Do.	do.	Cocoanut garden	5	2	38	100
N 819	Do.	do.	Old cocoanut garden	1	3	32	364
O 819	Do.	do.	Old tobacco gula	1	1	17	85
P 819	Do.	Peries Appu	Cocoanut garden	0	3	26	350
Q 819	Do.	Herathamy	Old paddy field	1	1	25	25
R 819	Do.	do.	Scrub jungle	1	0	22	15
S 819	Do.	Kandappu Vedarala	Old brick kiln	1	1	35	15
T 819	Do.	Mudalihamy Appu	Cocoanut garden	0	2	32	208
U 819	Do.	Hendrick Appu and others	Old paddy field	4	3	21	100
9545	Do.	Crown	Tank	17	0	9	15
V 819	Do.	Herathamy	Scrub jungle	9	3	16	15
W 819	Do.	A. M. Kandappu	Old paddy field	10	1	25	20
X 819	Do.	Gregoris Mendis	Cocoanut garden	0	3	18	108
Y 819	Do.	do.	do.	1	1	20	222
Z 819	Do.	Julianu Pinto	do.	1	3	4	516
A 820	Do.	do.	do.	1	1	35	354
B 820	Do.	Baba Appuhamy	do.	0	2	0	226
C 820	Do.	do.	do.	1	2	0	305
D 820	Do.	Migel Peries	do.	0	1	33	590
E 820	Do.	Lansige Madalena	do.	1	1	11	360
F 820	Do.	Migel Peries	do.	1	0	19	522
G 820	Do.	do.	do.	0	2	20	100
H 820	Do.	S. W. Appuhamy and others	Paddy field	7	1	8	20
I 820	Do.	E. P. Appuhamy	Cocoanut garden	4	0	33	227
J 820	Do.	Hendrick Appu	do.	0	3	13	70
K 820	Do.	R. M. Herathamy	do.	2	0	26	50
L 820	Do.	do.	do.	1	3	34	453
M 820	Do.	do.	Jungle	0	2	39	15
N 820	Do.	Issan Appu	Cocoanut garden	0	3	2	65
O 820	Do.	do.	do.	0	2	37	500
P 820	Do.	P. Silva, Notary, and another	do.	2	1	28	300
Q 820	Do.	W. Marthelis Perera	do.	3	0	27	350
R 820	Do.	Hendrick Appu and another	do.	1	3	34	62
S 820	Do.	V. Sinno Appuhamy and others	do.	1	3	19	406 *
T 820	Do.	Hendrick Appu	do.	2	2	19	700
U 820	Do.	Sardiel Appu and another	do.	1	1	3	200
V 820	Do.	Podi Sinno and others	do.	0	2	38	400
W 820	Do.	Hendrick Appu	do.	1	1	1	280

Lot.	Village.	Name of Claimant.	Description.	Extent.		Upset Price per Acre. Rs.
				A.	R. P.	
X 820	Koakwalamulla	Hendrick Appu	Paddy field	0	2 36	15
Y 820	Do.	Hendrick Appu and another	do.	5	0 13	25
9546	Do.	Crown	Jungle	2	3 16	15
Z 820	Do.	S. P. Mudalihamy and others	do.	10	0 6	15
A 821	Do.	do.	Paddy field	15	2 15	15
9547	Tabbowa	Crown	Cocoanut garden	0	1 17	20
9548	Mokwalamulla	do.	Paddy field	1	3 0	10
B 821	Do.	Juse Costa and others	Cocoanut garden	1	2 31	35
C 821	Do.	Juse Costa	do.	1	0 16	400
D 821	Do.	P. A. Sinno Appuhamy	Jungle	0	3 7	15
E 821	Mawila	do.	Old paddy field	1	2 4	30
F 821	Do.	V. M. Sinno Appu and others.	Scrub jungle	1	2 35	20
G 821	Do.	H. M. Punchi Appuhamy	Cocoanut garden	0	1 27	700
H 821	Do.	Karonchi Appuhamy	Old cocoanut garden	1	1 22	520
I 821	Do.	Karonchi Appuhamy and another	do.	1	3 38	157
J 821	Do.	Karonchi Appuhamy	do.	0	0 38	226
K 821	Do.	do.	Young cocoanut garden	1	0 11	130
L 821	Do.	do.	do.	1	3 20	378
M 821	Do.	Sinno Appu	do.	1	0 21	300
N 821	Do.	Karonchi Appuhamy	Old cocoanut garden	0	3 13	350
O 821	Do.	do.	Cocoanut garden	0	3 7	483
P 821	Do.	do.	Young cocoanut garden	0	1 39	182
Q 821	Do.	A. M. Jango Nona	do.	1	0 39	196
R 821	Do.	Karonchi Appuhamy and others	Jungle	3	1 3	25
S 821	Do.	do.	do.	3	1 4	25
T 821	Do.	do.	do.	6	3 16	25
U 821	Do.	do.	do.	0	1 13	25
V 821	Do.	do.	do.	4	3 23	25
W 821	Do.	do.	do.	3	2 13	25
X 821	Do.	do.	do.	0	0 14	25
Y 821	Do.	V. M. Appusinno Appuhamy	Old tobacco owita	5	2 8	144
Z 821	Do.	Karonchi Appuhamy and others	Jungle and few cocoanut	1	1 37	80
A 822	Do.	Pinhamy Appuhamy Vel-vidane	Old cocoanut garden	1	3 22	283
B 822	Do.	do.	Paddy field	4	2 13	30
C 822	Do.	do.	Threshing floor	0	0 30	30
D 822	Do.	Pinhamy Appuhamy and others	Paddy field	38	3 0	75
F 822	Do.	Juse Costa and others	do.	2	1 31	50
9550	Do.	Crown	do.	10	3 30	25
9551	Do.	do.	Scrub jungle	5	0 34	15
G 822	Do.	Pinhamy Appuhamy	do.	3	0 17	30
H 822	Do.	do.	Paddy field	2	2 0	30
9552	Do.	Crown	Jungle	2	1 6	30
I 822	Do.	Karolis Appu	Cocoanut garden	0	0 3	30
J 822	Do.	Pinhamy Appuhamy	Old cocoanut garden	5	3 36	372
J 822½	Do.	V. M. Pinhamy Appuhamy and another	do.	1	1 29	332
K 822	Do.	Hendrick Appu	do.	0	2 7	315
L 822	Do.	V. M. Baronchi Appu	Tobacco gala	0	3 24	60
M 822	Do.	David Sinno	Tobacco gala and young cocoanuts	0	1 28	108
N 822	Do.	do.	Cocoanut garden	0	1 6	280
O 822	Do.	Punchi Sinno	do.	1	0 30	120
P 822	Do.	Juse Costa and another	do.	0	3 29	360
Q 822	Do.	do.	Old and young cocoanut garden	2	3 9	138
R 822	Do.	Juse Costa	Old cocoanut garden	1	3 33	600

Further information respecting these lands may be obtained from the Surveyor-General, and respecting the conditions of sale from the Assistant Government Agent, Chilaw.

By His Excellency's command,

E. F. IM THURN,  
Colonial Secretary.

No. 1,557, N.W. P.

වර්ෂ 1902 ක්වු ජනවාරි මස 17 වෙනි දින කොළඹ

මහසෙනෙකාරීජයන්තරයේ කන්තෝරුවේදී.

වර්ෂ 1902 ක්වු මාර්තු මස 25 වෙනි දින ක්වු අනතුරුවාද සහ ඊට පසු දින දවල් 10 මාර්ච්ල තානාසමේදී වෙන්දේසිකර විකුනනවි නොගොස් මේරුම්කර දෙන්නට සෙදෙ නවා ඇත.

වර්ෂ 1902 ක්වු ජනවාරි මස 17 වෙනි දින කොළඹ මහසෙනෙකාරීජයන්තරයේ කන්තෝරුවේදී 94ක් සිතීමට 1,876.

කො.	ගම.	අයිතිකම් නිසන්තා.	අන්දම.	මහස. අ. රු. ප.	මිල. රු.
J 819	කොක්වල				
K 819	මුල්ල එම	කන්තෝරුවේදී එම	පරණ පොල් වත්ත එම	0 3 2	50
				1 2 21	200

කො.	ගම.	අයිතිකම් කියවන්නා.	අන්දම.	රු. රු. ප.	තක්සේරු මු. රු.
L 819	කොකමුල්ල	කන්දපු වෙදරුල	පදුරුසහිත කැලාව	5 1 30	25
M 819	එම	එම	සහ මිනිසිවන	5 2 38	100
N 819	එම	එම	පොල්වත්ත	1 3 32	364
O 819	එම	එම	පරණ පොල්වත්ත	1 1 17	85
P 819	එම	පිරිස්අප්පු	පොල්වත්ත	0 3 26	350
Q 819	එම	සේරත්තාමි	පරණ විකුණුර	1 1 25	25
R 819	එම	එම	පදුරු සහිත කැලාව	1 0 22	15
S 819	එම	කන්දපු වෙදරුල	පරණ ගල් පෝරුකුට	1 1 35	15
T 819	එම	මුදලිකාමිඅප්පු	පොල්වත්ත	0 2 32	208
U 819	එම	ගෙනදික්අප්පු සහ තවත්	පරණ වි කුණුර	4 3 21	100
9545	එම	ආණ්ඩුව	පොකුග	17 0 9	15
V 819	එම	සේරත්තාමි	පදුරු සහිත කැලාව	9 3 16	15
W 819	එම	ඒ. මු. කන්දපු	පරණ වි කුණුර	10 1 25	20
X 819	එම	ශ්‍රී ජයවර්ධන මැතිවරුන්	පොල්වත්ත	0 3 14	108
Y 819	එම	එම	එම	1 1 20	222
Z 819	එම	ජලිකානු පිත්තු	එම	1 3 4	516
A 820	එම	එම	එම	1 1 35	354
B 820	එම	බඩප්පුකාමි	එම	0 2 0	226
C 820	එම	එම	එම	1 2 0	305
D 820	එම	මහලු පිරිස්	එම	0 1 33	590
E 820	එම	ලක්ෂිමත් මදලේකා	එම	1 1 11	360
F 820	එම	මහලු පිරිස්	එම	1 0 19	522
G 820	එම	එම	එම	0 2 20	100
H 820	එම	ඇස්. බහලිම. අප්පුකාමි සහ තවත්	වි කුණුර	7 1 8	20
I 820	එම	ඒ. පි. අප්පුකාමි	පොල්වත්ත	4 0 33	227
J 820	එම	ගෙනදික්අප්පු	එම	0 3 13	70
K 820	එම	ආර්. ඇම්. සේරත්තාමි	එම	2 0 26	50
L 820	එම	එම	එම	1 3 34	453
M 820	එම	එම	කැලාව	0 2 39	15
N 820	එම	ඉසක්අප්පු	පොල්වත්ත	0 3 2	65
O 820	එම	එම	එම	0 2 37	500
P 820	එම	පි. සිල්වා නොතාරිස් සහ කෙ කෙක්	එම	2 1 28	300
Q 820	එම	බහලිම. මර්තේලිස් පුරු	එම	3 0 27	350
R 820	එම	ගෙනදික්අප්පු සහ කෙකෙක්	එම	1 3 34	62
S 820	එම	වි. සිඤ්ඤාඅප්පුකාමි සහ තවත්	එම	1 3 19	406
T 820	එම	ගෙනදික්අප්පු	එම	2 2 19	700
U 820	එම	සර්දකේල අප්පු සහ කෙකෙක්	එම	1 1 3	200
V 820	එම	පොඩිසිඤ්ඤා සහ තවත්	එම	0 2 38	400
W 820	එම	ගෙනදික්අප්පු	එම	1 1 1	280
X 820	එම	එම	විකුණුර	0 2 36	15
Y 820	එම	ගෙනදික්අප්පු සහ කෙකෙක්	එම	5 0 13	25
9546	එම	ආණ්ඩුව	කැලාව	2 3 16	15
Z 820	එම	ඇස්. පි. මුදලිකාමි සහ තවත්	එම	10 0 6	15
A 821	එම	එම	වි කුණුර	15 2 15	15
9547	තම්බර්ව	ආණ්ඩුව	පොල්වත්ත	0 1 17	20
9548	කොකමුල්ල	එම	විකුණුර	1 3 0	10
B 821	එම	පුස්තකෝස්ත සහ තවත්	පොල්වත්ත	1 2 31	35
C 821	එම	පුස්තකෝස්ත	එම	1 0 16	400
D 821	එම	වි. ඒ. සිඤ්ඤාඅප්පුකාමි	කැලාව	0 3 7	15
E 821	මාමුල	එම	පරණ වි කුණුර	1 2 4	30
F 821	එම	වි. ඇම්. සිඤ්ඤාඅප්පු සහ තවත්	පදුරුසහිත කැලාව	1 2 35	20
G 821	එම	එම්. ඇම්. පුත්තිඅප්පුකාමි	පොල්වත්ත	0 1 27	700
H 821	එම	කරුණවි අප්පුකාමි	පරණ පොල්වත්ත	1 1 22	520
I 821	එම	කරුණවි අප්පුකාමි සහ කෙ කෙක්	එම	1 3 38	157
J 821	එම	කරුණවි අප්පුකාමි	එම	0 0 38	226
K 821	එම	එම	පැල පොල්වත්ත	1 0 11	130
L 821	එම	එම	එම	1 3 20	378
M 821	එම	සිඤ්ඤාඅප්පු	එම	1 0 21	300
N 821	එම	කරුණවි අප්පුකාමි	පරණ පොල්වත්ත	0 3 13	350
O 821	එම	එම	පොල්වත්ත	0 3 7	483
P 821	එම	එම	පැලපොල් වත්ත	0 1 39	182
Q 821	එම	ඒ. ඇම්. ජංගානෝතා	එම	1 0 39	196
R 821	එම	කරුණවි අප්පුකාමි සහ තවත්	කැලාව	3 1 3	25
S 821	එම	එම	එම	3 1 4	25
T 821	එම	එම	එම	6 3 16	25
U 821	එම	එම	එම	0 1 13	25

නො.	ගම.	අයිතියෙහි නිවැරදි නම.	අන්දම.	මහස.		කපයේ මුද.
				අ.	රු. ප.	
V 821	මාලිග	කරෙත්ති අප්පුහාමි සහ තවත්	කැලාව	4	3 23	25
W 821	එම	එම	එම	3	2 13	25
X 821	එම	එම	එම	0	0 14	25
Y 821	එම	වි. ඇම්. අප්පුහික්කේ අප්පුහාමි	පරණ දුම්කොල මිටි	5	2 8	144
Z 821	එම	කරෙත්ති අප්පුහාමි සහ තවත්	කැලාව සහ පොල් පැල	1	1 37	80
A 822	එම	පිංහාමි අප්පුහාමි වෙල්ලිදයේ	පරණ පොල්වත්ත	1	3 22	283
B 822	එම	එම	වි කුඹුර	4	2 13	30
C 822	එම	එම	කමත	0	0 30	30
D 822	එම	පිංහාමි අප්පුහාමි සහ තවත්	විකුඹුර	38	3 0	75
F 822	එම	ප්‍රදේශයේ සහ තවත්	එම	2	1 31	50
9550	එම	ආණ්ඩුව	එම	10	3 30	25
9551	එම	එම	පදුරුසහිත කැලාව	5	0 34	15
G 822	එම	පිංහාමි අප්පුහාමි	එම	3	0 17	30
H 822	එම	එම	විකුඹුර	2	2 0	30
9552	එම	ආණ්ඩුව	කැලාව	2	1 6	30
I 822	එම	කරෙත්ති අප්පු	පොල්වත්ත	0	0 3	30
J 822	එම	පිංහාමි අප්පුහාමි	පරණ පොල්වත්ත	5	3 36	372
J 822½	එම	එම සහ කෙනෙක්	එම	1	1 29	332
K 822	එම	කෙත්ති අප්පු	එම	0	2 7	315
L 822	එම	වි. ඇම්. කරෙත්ති අප්පු	දුම්කොල	0	3 24	60
M 822	එම	දව්වසිකේ	දුම්කොල සහ පැල	0	1 28	108
N 822	එම	එම	පොල්වත්ත	0	1 6	280
O 822	එම	පුංචිසිකේ	එම	1	0 30	120
P 822	එම	ප්‍රදේශයේ සහ කෙනෙක්	එම	0	3 29	360
Q 822	එම	එම	පරණ සහ පැලපොල් වත්ත	2	3 9	138
R 822	එම	ප්‍රදේශයේ	පරණ පොල්වත්ත	1	3 33	600

මෙම ඉඩම් ගැන වැඩිදුර තොරතුරු සඳහා කරෙත්ති ජනරජයේ නිවැරදි කොටසේ සිටින අයට මෙහි දී තොරතුරු ලබාදීමට සලස්වා ඇත.

ගරුකර උතුරු පළාතේ ආඥාපාලක,  
 ජී. ඇල්. ඉම් කරන්,  
 මහසෙනසායනයේ මහල.

No. 1,558, N.W. P.

Colonial Secretary's Office,  
 Colombo, January 18, 1902.

ON Thursday, March 13, 1902, at 1 o'clock P.M., and on the following days, the Government Agent for the North-Western Province will put up for sale or settlement, at his office in Kurunegala, the under-mentioned portions of Crown Land, on the terms authorized by Government.

Ninety-four allotments of land situated in the Katugampola hatpattu division of the Kurunegala District of the North-Western Province.

Preliminary plan 1,268.  
 Village—Elabodagama.

Lot.	Name of Land.	Name of Claimant.	Description.	Extent.		Upset Price per Acre.
				A.	R. P.	
G 624	Kohilawelahena	Appuhamy & another	Garden	0	3 19	250
H 624	Do.	do.	Jungle	2	1 12	10
I 624	Kohilawelakumburapillewa	Appuhamy	Garden	2	1 20	50
J 624	Ketakalpitiya-agarakohilawalakumbura	do.	Paddy field	2	2 25	20
K 624	Do.	do.	Deniya	1	1 22	10
L 624	Do.	do.	do.	0	2 6	10
M 624	Yakdessapitiyalandahenyaya	Crown	do.	14	0 0	10
N 624	Do.	Goia	Jungle	11	2 3	20
6683	Do.	Crown	Forest	2	3 38	20
O 624	Yakdessapitiyalandahenyaya alias Migahumulahena	Appu Singho and others	Jungle	4	2 28	20
Q 624	Migahawatta	do	Garden	0	0 35	50
R 624	Migahumulahena	Rattarana	do.	2	0 9	50
S 624	Nugawalagawahena alias Yakdessapitiyalandahenyaya	Ranmenika and others	Jungle	16	1 29	20
X 624	Do.	Gunasekara of Katuneka	do.	3	2 6	20
Y 624	Do.	do.	do.	1	2 7	20
Z 624	Do.	do.	do.	4	2 30	20
A 625	Do.	do.	do.	9	1 1	20
B 625	Kohilaweladeniya	Menuhamy and others	Deniya	2	2 7	10
C 625	Yakdessapitiyalandahenyaya Kahatagawatta	do.	Jungle	4	1 6	

Lot.	Name of Land.	Name of Claimant.	Description.	Extent.	Upset Price	
					A. R. P.	per Acre. Rs.
6684	Yakdessapitiyalandahenyaya	Gunosekera	Forest	3 1 19		20
F 625	Do.	Crown	Jungle	1 2 35		20
G 625	Do.	do.	Forest	2 0 0		20
6686	Do.	do.	do.	17 0 18		30
6687	Do.	do.	Jungle	11 3 26		30
H 625	Yakdessapitiyalandahenyaya <i>alias</i> Bunwalagawahena	Gunosekera	do.	15 2 15		20
6688	Yakdessapitiyalandahenyaya	Crown	Forest	7 0 26		30
I 625	Yakdessapitiyalandahenyaya <i>alias</i> Bunwalagawahena	Gunosekera	Jungle	1 0 20		20
J 625	Do.	Crown	Chena	5 0 10		20
K 625	Do.	Gunosekera	Forest	1 1 24		30
6690	Yakdessapitiya-agarahenyaya	Crown	do.	1 3 25		30
M 625	Yakdessapitiya-agarahenyaya <i>alias</i> Nugagahawelakanatta	Gunosekera	Jungle	9 2 12		20
N 625	Mahawattahena	Sinnappu and others	Vedarala do.	6 3 8		10
6691	Yakdessapitiya-agarehenyaya <i>alias</i> Nugagahawelakanatta	Crown	Forest	5 1 31		30
O 625	Yakdessapitiyalandahenyaya, Ketapitiya- agara, Makullagahamulhena	Gunosekera	Junglo	1 3 4		20
Q 625	Do.	do.	do.	5 0 26		20
T 625	Do.	do.	do.	1 3 15		20
U 625	Do.	do.	Deniya	0 2 24		10
6692	Yakdessapitiyalandahenyaya	Crown	Forest	11 2 7		40
6693	Do.	do.	do.	9 3 27		40
6694	Do.	do.	do.	10 3 6		40
6695	Do.	do.	do.	10 3 22		40
6696	Do.	do.	do.	12 0 19		40
		Village—Mukalana.				
6700	Bammana-agaremukalana	Crown	Mukalana	9 0 28		40
		Village—Mukalana and Elahodagama.				
6701	Bammana-agaremukalana	Crown	Mukalana and jungle	16 0 7		40
		Village—Elahodagama.				
6702	Yakdessapitiyalandahenyaya	Crown	Forest and jungle	10 1 18		40
6703	Do.	do.	do.	10 1 11		40
6704	Do.	do.	do.	9 1 36		40
6705	Do.	do.	do.	11 2 19		40
6706	Yakdessapitiyalanda-agarehenyaya	do.	do.	9 1 12		40
6707	Do.	do.	do.	9 2 32		40
6708	Do.	do.	Forest	9 2 6		40
6709	Do.	do.	do.	10 2 31		40
		Village—Mukalana and Elahodagama.				
6710	Bammanneagaremukalana	Crown	Forest	11 0 26		40
6711	Do.	do.	do.	13 3 26		40
		Village—Mukalana.				
6712	Bammanneagaremukalana	Crown	Forest	17 3 4		40
6713	Do.	do.	do.	8 2 33		40
6714	Do.	do.	do.	6 3 29		40
V 625	Ambagahawatta	Punchi Singho and others	Garden	6 2 5		250
W 625	Do.	do.	do.	1 2 25		50
6715	Bammanneagaremukalana	Crown	Forest	9 3 31		40
		Village—Mukalana and Galayaya.				
6716	Bammanneagaremukalana	Crown	Forest	13 0 20		40
		Village—Galayaya.				
X 625	Lindakotapuagarekongahawatta	Paulu de Mel	Garden	1 1 6		100
Y 625	Agaremukalana <i>alias</i> Lindakotapuagare- kongahawatta	do.	do.	2 1 30		200
Z 625	Do.	do.	do.	2 2 25		200
6717	Agaremukalana	Crown	Forest	9 0 21		40
A 626	Indikelehena	Bandappu	Garden	1 3 16		100
B 626	Do.	do.	do.	4 0 18		100
C 626	Do.	Bandappu	Garden	0 1 30		100
6718	Agaremukalana	Crown	Forest	7 3 34		40
D 626	Agarehena	Bastiyan	Garden	1 3 30		100
E 626	Agarehadeniya	Crown	Marshy land	0 3 19		10
F 626	Agaremukalana Lindakotapukumburahena	Appuhamy and others	Garden	2 1 8		100
G 626	Agaremukalana Lindakotapuagarekongaha- watta	Paulu de Mel	do.	3 2 22		250
		Village—Galayaya and Mukalana.				
6719	Bammanneagaremukalana	Crown	Forest	16 2 30		40
		Village—Mukalana.				
6720	Bammanneagaremukalana	Crown	Forest	7 1 15		40





කො.	ඉඩමේ නම.	අයිතිකම් නිවැරදි කිරීම.	අත්දැම.	අක්කර මහස. යන මිල.		
				අ. රු. ප.	රු.	
H 625	එම කොහොන් බුන්වලතොට	ඉන්සේකර	කැලේ	15	2 15	20
6688	සන්දේසපිටියේදේ සේනසාය	ආණ්ඩුව	බුන්ලාන	7	0 26	30
I 625	එම කොහොන් බුන්වලතොට	ඉන්සේකර	කැලේ	1	0 20	20
J 625	එම කොහොන් බුන්වලතොට	ආණ්ඩුව	සේන	5	0 10	20
K 625	එම	ඉන්සේකර	බුන්ලාන	1	1 24	30
6690	සන්දේසපිටියේදේ සේනසාය	ආණ්ඩුව	බුන්ලාන	1	3 25	30
M 625	එම කොහොන් නුගගහවලේ කනත්ත	ඉන්සේකර	කැලේ	9	2 12	20
N 625	මහවත්තේපත්ත	සිසිඤ්ඤාපද වෙදරුල සහ තවත් අය	එම	6	3 8	10
6691	සන්දේසපිටියේ දොරේ සේනසාය කොහොන් නුගගහවල කනත්ත	ආණ්ඩුව	බුන්ලාන	5	1 31	30
O 625	සන්දේසපිටියේ ලත්දේ සේනසාය, කැටපිටියේ දොරේ මකුල්ලානමුල සේන	ඉන්සේකර	කැලේ	1	3 4	20
Q 625	එම	එම	එම	5	0 26	20
T 625	එම	එම	එම	1	3 15	20
U 625	එම	එම	දෙත්ත	0	2 24	10
6692	සන්දේසපිටියේ ලත්දේ සේනසාය	ආණ්ඩුව	බුන්ලාන	11	2 7	40
6693	එම	එම	එම	9	3 27	40
6694	එම	එම	එම	10	3 6	40
6695	එම	එම	එම	10	3 22	40
6696	එම	එම	එම	12	0 19	40
6700	බිම්මත්තේ දොරේ බුන්ලාන	ආණ්ඩුව	එම	9	0 28	40
6701	එම	බල-බුන්ලාන සහ ඇලබඩගම. ආණ්ඩුව	බුන්ලාන සහ කැලේ	16	0 7	40
6702	සන්දේසපිටියේ ලත්දේ සේනසාය	ආණ්ඩුව	එම	10	1 18	40
6703	එම	එම	එම	10	1 11	40
6704	එම	එම	එම	9	1 36	40
6705	එම	එම	එම	11	2 19	40
6706	එම දොරේ සේනසාය	එම	එම	9	1 12	40
6707	එම	එම	එම	9	2 32	40
6708	එම	එම	එම	9	2 6	40
6709	එම	එම	එම	10	2 31	40
6710	බිම්මත්තේදොරේබුන්ලාන	ආණ්ඩුව	බුන්ලාන	11	0 26	40
6711	එම	එම	එම	13	3 26	40
6712	එම	බල-බුන්ලාන. ආණ්ඩුව	එම	17	3 4	40
6713	එම	එම	එම	8	2 33	40
6714	එම	එම	එම	6	3 29	40
V 625	අභිගමවත්ත	පුත්ඵසිඤ්ඤාපද සහ තවත් අය	වත්ත	6	2 5	250
W 625	එම	එම	එම	1	2 25	50
6715	බිම්මත්තේදොරේබුන්ලාන	ආණ්ඩුව	බුන්ලාන	9	3 31	40
6716	එම	බල-බුන්ලාන සහ ගලසාය. ආණ්ඩුව	එම	13	0 20	40
X 625	ලීදුකොට්ඨාසදොරේකෝත්ත වත්ත	ප. පිලු ද මැලේ	වත්ත	1	1 6	100
Y 625	දොරේබුන්ලාන කොහොන් ලීදුකොට්ඨාස දොරේකෝත්ත ගහවත්ත	එම	එම	2	1 30	200
Z 625	එම	එම	එම	2	2 25	200
6717	දොරේබුන්ලාන	ආණ්ඩුව	බුන්ලාන	9	0 21	40
A 626	ඉන්දිකැලේපත්ත	බිත්තරපු	වත්ත	1	3 16	100
B 626	එම	එම	එම	4	0 18	100
C 626	එම	එම	එම	0	1 30	100

කො.	ඉඩමේ නම.	අයිතියට කිසිදු නම.	අයදුම.	මගක. අ. රු. ප.	අක්කර ගක රු.
6718	අභාරේ මුකලාන	අණ්ඩුව	මුකලාන	7 3 34	40
D 626	අභාරේ-පත්ත	බස්නියන්	වත්ත	1 3 30	100
E 626	එම දෙනිය	අණ්ඩුව	මඩපොලුව	0 3 19	10
F 626	අභාරේ මුකලාන ලන්ද				
G 626	කොවාටුකුඹුරේගේ	අරපුතාමි සහ නවත්අත	වත්ත	2 1 8	100
	එම ලීදකොටු-පුඅභාරේකෝන් ගහවත්ත	පාමුදු ද මැල් ගම—ගලගාය සහ මුකලාන.	එම	3 2 22	250
6719	බම්මන්ගේ අභාරේ මුකලාන	අණ්ඩුව	මුකලාන	16 2 30	40
6720	එම	ගම—මුකලාන.			
H 626	බම්මන්ගේ අභාරේ මුකලාන	අණ්ඩුව	එම	7 1 15	40
	කොහොත් අඹගහවත්ත	ජීවත්තාමි	වත්ත	5 1 27	75
6721	බම්මන්ගේ අභාරේ මුකලාන	අණ්ඩුව	මුකලාන	8 2 36	40
6722	අභාරේ මුකලාන	එම	එම	13 0 28	40
		ගම—ගලගාය.			
I 626	එම කොහොත් ලීද කොටුපු				
	කුඹුරේ ගේ	අරපුතාමි	වත්ත	3 0 26	75
J 626	ලීදකොටුපු කුඹුර	එම	කුඹුර	1 0 37	100
K 626	එම ගේගේ පිල්ලුව	එම සහ නවත් අත	වත්ත	1 0 14	50
L 626	මිල්ලගහවත්ත	රත්තාමි	එම	0 3 21	250
M 626	එම	එම	එම	0 1 34	250
		ගම—මුකලාන.			
N 626	අභාරේ මුකලානේ සහවගහ		එම සහ මුක		
	වත්ත	ජීවත්තාමි	ලාන	1 1 37	50
O 626	එම	එම	එම	0 2 39	150
6723	අභාරේ මුකලාන	අණ්ඩුව	මුකලාන	10 3 2	40
6724	එම	එම	එම	7 0 30	40
P 626	එම අඹගහවත්ත	පුත්තිරල	වත්ත	0 2 20	50
6725	අභාරේ මුකලාන	අණ්ඩුව	මුකලාන	6 2 21	40
Q 626	එම කොහොත් කෝන්ගහ				
	වත්ත	පුත්තිරල	වත්ත	2 1 13	200
6726	අභාරේ මුකලාන	අණ්ඩුව	මුකලාන	1 2 5	40
R 626	එම කොහොත් කෝන්ගහ				
	වත්ත	පුත්තිරල	වත්ත	1 1 25	200
S 626	සිංඹුලාගහකුඹුරේ පිල්ලුව	එම	එම	0 3 0	75
T 626	අභාරේ මුකලානේ ජීවත්තාමි				
	කුඹුරේ පිල්ලුව	පුත්තිරල	එම	0 2 14	75

මෙම ඉඩම් ගැණුම් වැඩිදුර කාරණා සර්වේශ්වර්තන රජයේ නිලධාරීන්ගේ සේවයෙන්, විකිණීමේ කොන්දේසි ගැණුම් වැඩිදුරටත් අනුමැතියෙන් පවත්වා ගැනීමට පුළුවන.

ගරුකර උතුමානවත්තන්ගේ ආඥාවලට,  
ජී. ආර්. ඉම් හර්ස්,  
මහසෙනෙකාරීස් මමිහ.

**LAND SALES IN THE NORTH-CENTRAL PROVINCE.**

No. 1,122, N.C. P. Colonial Secretary's Office, Colombo, January 8, 1902.

ON Wednesday, March 12, 1902, at 3.15 P.M., the Government Agent for the North-Central Province will put up to auction for sale or settlement, at his office in Mannampitiya, the under-mentioned portions of Crown Land, on the terms authorized by Government.

Three allotments of land situated in the Tamankaduwa district of the North-Central Province.

Lot.	Village.	Name of Applicant.	Description.	Upset Price	
				Extent. A. R. P.	per Acre. Rs.
Preliminary plan 2,111. Situation—Egoda pattu.					
6297	Alinchipotana	Bawa Lebbe Mussankandu Vatte Vedahn	Crown land cultivated by Kandappa, late Udaiyar, and Pakir Issa Lebbe	9 3 35	10
Preliminary plan 2,112. Situation—Egoda pattu.					
6298	Galegama	K. M. Perera of Karapola	Jungle fit for paddy	3 0 16	10
6299	Do.	do.	Paddy field, being land improved by applicant	5 1 12	10

Claimants to any of these lands must attend the sale and prove their title, if any. Further information respecting these lands may be obtained from the Surveyor-General, and respecting the conditions of sale from the Government Agent of the North-Central Province.

By His Excellency's command,  
E. F. IM THURN,  
Colonial Secretary



No. 1,123, N.C. P.

Colonial Secretary's Office,  
Colombo, January 9, 1902.

ON Wednesday, February 26, 1902, at 11.55 o'clock A.M., the Government Agent for the North-Central Province will put up to auction for sale or settlement, at his office in Anuradhapura, the under-mentioned portion of Crown Land, on the terms authorized by Government.

An allotment of land situated in the Nuwaragampalata division of the Anuradhapura District of the North-Central Province.

Lot.	Village.	Preliminary plan 1,055.—Willachchiya korale. Name of Applicant.	Description.	Upset Price	
				Extent. A. R. P.	per Acre. Rs.
2967	Nawakkulama	Mudalihamige Banda	Low jungle fit for paddy, but part of it is liable to submersion by the waters of Bilibewa tank	14 0 22	10

Claimants to this land must attend the sale and prove their title, if any.

Further information respecting this land may be obtained from the Surveyor-General, and respecting the conditions of sale from the Government Agent of the North-Central Province.

By His Excellency's command,  
E. F. IM THURN,  
Colonial Secretary.

No. 1,123, N.C. P.

වම 1902 ක්වු ජනවාරි මස 9 වෙනි දින කොළඹ  
මහසෙනෙවිවරයාගේ කමන්දෝරුවේදී.

උතුරුමැද දිසාවේ ආණ්ඩුවේ ඒජන්තවරයාගේ විසින් මෙහි පහත සඳහන්වන ආණ්ඩුව සන්ධාන ඉඩම ආණ්ඩුවේ නියෝගවල ප්‍රකාරයට වම 1902 ක්වු ජනවාරි මස 26 වෙනි දිනවූ බදුදු දවල් එකොලහකුත් මිනිතු පහසුවට අනුරාධපුර ආවේරියේදී වෙන්දේසි කර විකුණනුට ගෝ මේරුවකරගන්වනු ලබනුයේය.

උතුරුමැද දිසාවේ අනුරාධපුර පලාතේ තුවරගම්පලාත කිහිප කොට්ඨාසයේ පිහිටා තිබෙන බිම් කැබලි 1 ක්.

සිතියම 1,055: විලව්වකෝරලේ. අයිතිකම් කීපයක්:—ආණ්ඩුව. අක්කර මහත. සක මිලු රු. රු. රු.

නො.	ගම.	ඉල්ලුම්කරයා.	අත්දම	අක්කර මහත. සක මිලු රු.
2967	නාවක්කුලම	මුදලිකාමිගේබන්ධා	වසව සුදුසු ලදුකැලේ සුමුත් බිලිවෑමේ වෑමේ වතුරට කොටසක් සටවෙනවාය	14 0 22 10

මෙම ඉඩම ගැණ අයිතිවාසිකම් කීපය සිටින ගම් අය ඇත්නම් ඒවුන් විසින් විකිනීමේ දිනෙට පැමිණ මවුත්ගේ අයිතිවාසිකම් බිඳපුකරනුට හැකිය.

මෙම ඉඩම ගැන වැඩිදුර කාරණා සර්වේශ්වර්තරුලු උත්තරයාගේගෙන්ද, විකිනීමේ කොන්දේසි ගැණ කාරණා උතුරුමැද දිසාවේ ආණ්ඩුවේ ඒජන්තවරයාගේගෙන්ද දැනගන්වනු පුළුවන.

ගරුකර උතුරුමැද දිසාවේගෙන්ද ආඥාවලෙස,  
ඊ. ඇල්. ඉම් තර්න්,  
මහසෙනෙවිවරයාගේ මමින.

No. 1,124, N.C. P.

Colonial Secretary's Office,  
Colombo January 14, 1902.

ON Friday, February 28, 1902, and the following day, at 3 o'clock P.M., the Government Agent for the North-Central Province will put up to auction for sale or settlement, at his office in Tirappane, the under-mentioned portions of Crown Land, on the terms authorized by Government.

Twenty-two allotments of land situated in the Huruhupalata division of the Anuradhapura District of the North-Central Province.

Lot.	Village.	Preliminary plan 845.—Ulagalla korale. Claimant—Crown.	Description.	Upset Price	
				Extent. A. R. P.	per Acre. Rs.
2593	Marakkulama	S. Kadiravela Vidane	Low jungle fit for paddy	0 3 0	15
2969	Labunoruwa	Preliminary plan 1,057.—Ulagalla korale. Claimant—Crown. K. G. Hawadiya Vel-duraya	Forest fit for paddy	8 1 2	15
H 124	Tirappane	Preliminary plan 1,254.—Ulagalla korale. Claimant—Crown and Kandutere Banda of Potuwewa. Kapurala, late Vel-vidane	High jungle fit for paddy	2 0 22	15
2301	Mawatawewa	Preliminary plan 696.—Ulagalla korale. Claimant—Crown. Malhami Arachchi	Forest and jungle fit for paddy	4 0 27	15



නො.	ගම.	ඉල්ලුම්කාරයා.	අයදුම.	මහ. යක. රු. ප.	අක්කර සංඛ්‍යාව.
2301	මාවතවැව	සිතියම 696. අයිතිකම් කියවනා—ආණ්ඩුව. වෙල්ලාම් ආරච්චිලි	විෂව සුදුසු කැලේ සහ මුකලාන	4 0 27	15
		සිතියම 206.			
670	සෙබ්බුකලම	—	විෂව සුදුසු මුකලාන	8 2 38	10
671	එම	—	එම	2 1 25	10
672	එම	—	එම	1 2 7	10
678	වෙල්ලමුදුව	—	විෂව සුදුසු කහකුඹුම	7 3 26	10
679	එම	—	එම	14 3 20	10
		සිතියම 710.			
2327	කුණේකලම	කඳුරුගේ ජයගුණ	විෂව සුදුසු ලඳුකැලේ	9 1 2	10
		සිතියම 745.			
2395	ගල්කුලම	ආර්. බී. මැනික්රල	වත්තකඩ සුදුසු ලඳුකැලේ	2 3 25	10
		සිතියම 1,131.			
3273	පෙරමුණකලම	කේ. කුඩාරල සහ තවත් අනෙක්	වත්තකඩ සුදුසු මුකලාන	2 3 34	10
3276	එම	එම	එම	0 3 35	10
		සිතියම 155.			
412	තිරජපනේ	—	මුඛුඹුම	1 1 16	10
413	එම	—	එම	0 2 10	10
416	එම සහ මාවතවැව	—	එම	23 2 30	10
		සිතියම 1,058.			
2972	මුරුකොටුව	—	දිවුඹුම (තල්සකිත)	1 0 30	10
2975	එම	—	කොටසක් වත්ත සහ කොටසක් මුඛු ඹුම පුත්තීච්චපු ලේකම් විසින් බලේට ලේලා ගත කිවෙහ දඩුම	0 0 34	10
		සිතියම 1,917.			
5641	අලිත්තාන	මාර්ලස් රුබිරිඳු	කුඹුරව සහ වත්තකඩ සුදුසු කැලේ	0 1 35	10
5642	එම	එම	වත්තකඩ සුදුසු කැලේ	0 2 28	30
5643	එම	එම	කුඹුර, සිත්තරුගේ පුත්තීච්චපු විසින් බලේට ලේලා ගත කිවෙහ දඩුම	0 0 4	30
		සිතියම 689.			
2281	පහලාඹගලේ	අප්පුරල වෙල්ලිදුණ	විෂව සුදුසු මුකලාන	0 3 21	11

මෙම දඩුමට ලියවී ඇති කොටස මුඛු ඹුම වත්තකඩ අයිතිවාසිකම් මජ්ඣමාර නීතියට බිහිකර.

මෙම දඩුම ගැන වැඩිදුර තොරතුරු සඳහා විමසීමට අවශ්‍ය නම් මෙහි දැනට පවතින වැඩිදුර තොරතුරු ලබාදීමට ආණ්ඩුව එකඟ වන්නා වූයේ නම් පමණි.

ගරුකර උතුමානවත්තකඩ ආණ්ඩුකරු,  
ඒ. ආර්. ඉම් ගර්ස්,  
මහලේකම්වරයා වෙත.

No. 1,125, N. C. P. Colonial Secretary's Office,  
Colombo, January 14, 1902.

ON Monday, March 10, 1902, at 3 o'clock P.M., the Government Agent for the North-Central Province will put up to auction for sale or settlement, at his office in Topawewa, the under-mentioned portions of Crown Land on the terms authorized by Government.

Four allotments of land situated in the Tamankaduwa district of the North-Central Province.

Preliminary plan 298.—Meda pattu.

Lot.	Village.	Name of Applicant.	Description.	Extent. A. R. P.	Upset Price per Acre. Rs.
1128	Kumadi	—	Open land fit for paddy	3 1 9	10
2937	Puduur	Kandu Mira Sekku Midin	Scrub fit for paddy	6 2 39	10
2944	Puduur	Assenpillai Marikan and two others	Scrub fit for garden	11 3 16	10
2945	Do.	Mira Lebbe Marikan	Scrub fit for paddy	4 3 6	10

Claimants to any of these lands must attend the sale and prove their title, if any.

Further information respecting these lands may be obtained from the Surveyor-General, and respecting the conditions of sale from the Government Agent of the North-Central Province.

By His Excellency's command,  
E. F. IM THURN,  
Colonial Secretary.







Lot.	Village.	Name of Applicant.	Description.	Extent.		Upset Price
				A. R. P.	Rs.	
2272	Migahapattiya	Preliminary plan 683.—Matumbuwa korale. Wannihami Lekama and others	Scrub (part fit for paddy and part for garden, but said to be liable to periodical submersion by the Yan-oya)	13	2 20	10

Claimants to any of these lands must attend the sale and prove their title, if any.

Further information respecting these lands may be obtained from the Surveyor-General, and respecting the conditions of sale from the Government Agent of the North-Central Province.

By His Excellency's command,

E. F. IM THURN,  
Colonial Secretary.

No. 1,127, N.O. P.

වංච 1902 ක්වු ජනවාරි මස 17 වෙනි දින බලාලු  
මහසෙනෙවිවරයාගේ කන්දාමුදුරු.

ලතුරුමුදු දිසාවේ ආණ්ඩුවේ ඒජන්තවරයාගේ පසින් මෙහි පහත සඳහන්වන ආණ්ඩුව සන්තක ඉඩම් ආණ්ඩුවේ නිකුත්වනු ලබන ප්‍රකාරයට වංච 1902 ක්වු ජනවාරි මස 5 වෙනි දින බදුදු සවස කුකුළු කවරයේ කන්දාමුදුරු වෙත්දෙසිකර පිතුණුවට කෝ කෙරුම්කර ගන්නට යෙදෙනවා ඇත.

ලතුරුමුදු දිසාවේ අනුරාධපුර පලාතේ හුරුම පලාත කිහිප කොට්ඨාසයේ පිහිටා තිබෙන බිම්පිටි කවරක්.

සිතියම 787. මාවලිවංකෝරලේ.

නො.	ගම.	ඉල්ලුම්කාරයා.	අන්දම.	අක්කර	
				භූමි. ප.	සක මිල.
2362	මරිකාරතොම	අජපුරුලුගේ උඩකොරේ	එයට සුදුසු ලදුකැලේ	11	0 20 10
		සිතියම 629.			
2158	කබදිවුල්වැව	සුපුරුලු වෙල්පිදුනේ	එම	14	2 11 10
		සිතියම 623.			
2150	පමසවැව	වන්නිකාමි වෙල්පිදුනේ	වත්තට සුදුසු ලදුකැලේ	.8	0 33 10
		සිතියම 683.			
2272	මිහකපවිටිය	වන්නිකාමි ලේකම් සහ තවත්	සුදුසු කොටසක් මගින් සහ කොටසක් වතු ඉඩමට සුදුසු කුඩුක් සන්ධිගේ වතුරට කලීයකල යටවෙන්නට පුළුවන	13	2 20 10

මෙම ඉඩම් කැබලි ගැණ අයිතිවාසිකම් කීකාරිවන අම් අග ඇත්නම් ඔවුන් පසින් පස්සීමේ දිනට පැමිණ ඔවුන්ගේ අයිතිවාසිකම් ඔප්පුකරන්නට බැහැ.

මෙම ඉඩම් ගැණ වැඩිදුර කාරණා සර්වේචාර්ජනකල්පනාන්යෙහිදී, පිකිනිමි කොන්දේසි ගැණ කාරණා ලතුරුමුදුදිසාවේ ආණ්ඩුවේ ඒජන්තවරයාගේ කන්දාමුදුරු දැනගන්නට පුළුවන.

කරුකර ලතුරුමුදුදිසාවේ ආණ්ඩුවේ,

ඒ. ඇ. ඉ. ම. කරුණ,  
මහසෙනෙවිවරයාගේ ම.ම.

No. 1,128, N.C. P.

Colonial Secretary's Office,  
Colombo, January 17, 1902.

ON Thursday, March 27, 1902, at 3 o'clock P.M., the Government Agent for the North-Central Province will put up to auction for sale or settlement, at his office in Konwewa, the under-mentioned portions of Crown Land, on the terms authorized by Government.

Thirteen allotments of land situated in the Hurulupalata division of the Anuradhapura District of the North-Central Province.

Lot.	Village.	Name of Applicant.	Description.	Extent.	
				A. R. P.	Rs.
2819	Namadewa	Preliminary plan 957.—Mahapotana korale. Wela Wel-dowaya	Jungle fit for paddy, part cleared for chena	15	2 20
2817	Kokebe	Preliminary plan 955.—Mahapotana korale. Sirala Appuhami	Jungle fit for paddy	12	0 10
2482	Pandarella	Preliminary plan 795.—Mahapotana korale. Kandappuhami Vel-vidane	Jungle fit for paddy	34	2 11
2829	Kumbukgollewa	Preliminary plan 965.—Mahapotana korale. Kirihapuwa Weda	Forest fit for paddy	23	3 0
2486	Ratmalagahawewa	Preliminary plan 798.—Mahapotana korale. Welate Lekama	Jungle fit for paddy	2	2 10
2830	Wahagahapuwewa	Preliminary plan 966.—Mahapotana korale. Kapurala Vel-vidane	Forest fit for paddy	21	0 16

Lot.	Village.	Name of Applicant.	Description.	Extent. A. R. P.
2488	Pattilapuwewa	Preliminary plan 800.—Mahapotana korale. Punchiappuhami	Scrub jungle fit for paddy	17 2 37
2734	Punchihammillewa	Preliminary plan 902.—Mahapotana korale. Kapuruhami Vel-vidane	Forest fit for paddy	5 1 18
2721	Tikkanpotana	Preliminary plan 893.—Mahapotana korale. Appuhami, Division Officer	Forest fit for paddy	35 1 8
4114	Dunuwattagama	Preliminary plan 1,366.—Mahapotana korale. K. Kowurala	Garden land	1 2 6
2428	Pattewa	Preliminary plan 763.—Mahapotana korale. Una Mamukan	Scrub jungle fit for paddy	10 3 25
2576	Pahaladiwulwewa	Preliminary plan 836.—Mahapotana korale. Kadira Welate Vel-vidane	Scrub jungle fit for paddy	3 2 23
2492	Parangiyawadiya	Preliminary plan 804.—Mahapotana korale. Udayarege Wannihami	Forest fit for paddy or for garden	6 0 20

Upset price,—Rs. 10 per acre.

Claimants to any of these lands must attend the sale and prove their title, if any.

Further information respecting these lands may be obtained from the Surveyor-General, and respecting the conditions of sale from the Government Agent of the North-Central Province.

By His Excellency's command,

E. F. IM THURN,  
Colonial Secretary.

No. 1,128, N.C. P.

වම් 1902 ක්වු ජනවාරි මස 17 වෙනි දින කොළඹ

මහසෙනෙවුකාරිජ්ජනනායකයෝගේ කන්තෝරුවේදී,

උතුරුමැද දිසාවේ ආණ්ඩුවේ ඒජන්ත උපකාරකයන්ගේ පිසිත් මෙහි පහත සඳහන්වන ආණ්ඩුව සන්තක ඉඩම් ආණ්ඩුවේ නියෝගවල ප්‍රකාරයට වම් 1902 ක්වු මාර්තු මාස 27 වෙනි දින වූ මුහුණපත්තියද සමඟ තුනට කෝන්වැවේ කන්තෝරුවේදී වෙන්දේසිකර විකුණනට කෝ කේරුන්කරගන්නට යෙදෙනවා ඇත.

උතුරුමැද දිසාවේ අනුරාධපුර පලාතේ හුරුව පලාත කිහිප කොට්ඨාසයේ පිහිටා තිබෙන බිම්කැබලි.

සිතියම 957, මහාපොතාකෝරලේ. අයිතිකම කියන්නා—ආණ්ඩුව.

නං.	ගම.	ඉල්ලුම්කාරයා.	අන්දම.	මහස. සහ මිල.	අක්කර
අ. රු. ප.	රු.	වේලාවල්දේවයා	විසව සුදුසු කැලේ කොටසක් හේනට එලිකර තිබේ	අ. රු. ප.	රු.
2819	තමබාව	සිතියම 955.	විසව සුදුසු කැලේ	15	2 20 10
2817	කොක්ඵම්	සිරුල අප්පහාමි සිතියම 795.	විසව සුදුසු කැලේ	12	0 10 10
2482	සමුල්ලාව	කන්දප්පහාමි වෙල්විදුණ සිතියම 965.	එම	34	2 11 10
2829	කුමුක්කෝල්ලාව	කිරිහපුවා වෙද සිතියම 798.	විසව සුදුසු මූකලාන	23	3 0 10
2486	රත්මලගහවාව	වේලානේලේකම සිතියම 966.	විසව සුදුසු කැලේ	2	2 10 10
2830	වහගහපුවාව	කපුරුල වෙල්විදුණ සිතියම 800.	විසව සුදුසු මූකලාන	21	0 16 10
2488	පරිවිලප්පුවාව	පුත්තිඅප්පහාමි සිතියම 902.	විසව සුදුසු කපුපත් කැලේ	17	2 37 10
2734	පුත්තිහම්මල්ලාව	කපුරුලහාමි වෙල්විදුණ සිතියම 893.	විසව සුදුසු මූකලාන	5	1 18 10
2721	වික්කන්පොතාන	අප්පහාමි හිවිසන් මපිසර් සිතියම 1,366.	එම	35	1 8 10
4114	දුගුට්තේනම	කේ. කපුරුල සිතියම 763.	වතුඉඩම	1	2 6 10
2428	පත්තාව	උගා මාහුක්කන් සිතියම 836.	විසව සුදුසු කපුපත් කැලේ	10	3 25 10
2576	පහලද්වු වුවාව	කදිරවේලානේ වෙල්විදුණ සිතියම 804.	එම	3	2 23 10
2492	පරත්තිගාමාහිස	උමසාරේගේ වත්තියාමි	වත්තට කොහොත් කුමුරකට සුදුසු මූකලාන	6	0 20 10

මෙම ඉඩම්කැබලි ගැණ අයිතිවාසිකම් කීරාපිටිය සම අස ඇත්නම් මවුත් විසින් විකිනීමේ දිනට පැමිණ මවුත්ගේ අයිතිවාසිකම් ඔප්පුකරනට බිහැර.  
මෙම ඉඩම් ගැණ වැඩිදුර කාරණා සර්වේචර්ජනලු උන්කානේසේනගේද, විකිනීමේ කොන්දේසි ගැන කාරණා උතුරුමැද දිසාවේ ආණ්ඩුවේ ඒජන්ත උපකාරකයන්ගේද දැනගන්නට පුළුවන.

ගරුකර උතුරානන්වගන්සේගේ ආඥාව ලෙස,  
ජී. ඇල්. ඉම් පර්ක්,  
මහසෙනෙවුකාරිජ්ජනනායකයෝගේ.



No. 1,130, N.C. P.

වර්ෂ 1902 ක්වු ජනවාරි මස 16 වෙනි දින කොළඹ මහසෙනෙකාරීස්ථානයේ සේනාපති කාර්යාලයේදී.

උතුරුමැද දිසාවේ ආණ්ඩුවේ මහජනතලක්කානේ විසින් මෙහි පහත සඳහන්වන ආණ්ඩුව සන්තක ඉඩම් ආණ්ඩුවේ නියෝගවල ප්‍රකාරයට වර්ෂ 1902 ක්වු මාර්තු මස 29 වෙනි දිනවූ සෙසුරුදු සවස තුනට කහවගහදිවියේ කන්තෝරුවේදී වෙන්දේසිකර විකුණන්නට යොහොත් බේරුම්කර දෙන්නට යෙදෙන්නට ඇත. උතුරුමැද දිසාවේ අනුරාධපුර පලාතේ හුරුව පලාත කොට්ඨාසයේ පිහිටා තිබෙන බිම්කැබලි 6ක්.

නො.	ගම.	ඉල්ලුම්කාරයා.	අන්දම.	අක්කර මහත. සක මිල.
2219	පුලියන්කුලම	හිතතර උක්කුකසිදු සිතියම 141.	විසව සුදුසු මූලාභ	4 3 12 11
395	ඇලපත්වැව	—	විසව සුදුසු ලදුකැලේ	7 1 28 10
4728	වවරක්කුව	පිතා වෙල්පේනියා සහ තවත් සිතියම 1,746/68.	එම	6 3 2 10
5250	කන්තිමඩුව	කපුරුල වෙල්පිදයේ සහ තවත්	විසව සුදුසු පිච්චේ බිම සහ කැලේ	6 2 26 10
5251	එම	එම	කුඹුරු, ඉල්ලුම්කාරයෝ විසින් බලකන්කාරයෙන් අල්ලාගතකිමි	0 1 5 10

සිතියම 2,083.  
 6202 තුළුකාරගම කිරිඳිබිවෑමේ ආසා වූයා විසව සුදුසු කැලේ 6 1 32 10  
 මෙම ඉඩම්වලින් කොසිම ඉඩමකටවත් අයිතිවාසිකම් ඇති ආසා සිටින්නම් විකිනීමේ දිනෙදී ඔවුන් පැමිණ අයිතිවාසිකම් මජ්ජකර හිටින්නට බිහෑය.  
 මෙම ඉඩම් ගැණ වැඩිදුර කාරණ සර්වචාරජනරජුලක්කානේ සේනාපති කාර්යාලයේදී, විකිනීමේ කොන්දේසිය ගැණ වැඩිදුර කාරණ උතුරුමැද දිසාවේ ආණ්ඩුවේ මහජනතලක්කානේ සේනාපති කාර්යාලයේදී දැනගන්නට පුළුවන.

ගරුකර උතුරුමැද දිසාවේ සේනාපති කාර්යාලය,  
 ජ. ඇ. ඉම් හර්න්,  
 මහසෙනෙකාරීස්ථානයේ.

No. 1,131, N.C. P.

Colonial Secretary's Office,  
 Colombo, January 20, 1902.

ON Thursday, March 27, 1902, at 2:55 P.M., the Government Agent for the North-Central Province will put up to auction for sale or settlement, at his office in Konwewa, the under-mentioned portions of Crown Land, on the terms authorized by Government.

Five allotments of land situated in the Hurulupalata division of the Anuradhapura District of the North-Central Province.

Preliminary plan 742.—Mahapotana korale.

Lot.	Village.	Name of Applicant.	Description.	Extent. A. R. P.	Upset Price per Acre. Rs.
2391	Kapugollewa	Kapurala Gamarala Preliminary plan 1,368.—Mahapotana korale.	Low jungle fit for paddy	10 3 24	20
4117	Wagollekada	—	Scrub jungle fit for paddy	9 2 16	10
4118	Do.	—	Low jungle fit for paddy	10 1 0	25
4119	Do.	—	do.	10 1 22	25
1120	Do.	—	do.	15 0 38	25

Claimants to any of these lands must attend the sale and prove their title, if any.  
 Further information respecting these lands may be obtained from the Surveyor-General, and respecting the conditions of sale from the Government Agent of the North-Central Province.  
 By His Excellency's command,  
 E. F. IM THURN,  
 Colonial Secretary.

No. 1,131, N.C. P.

වර්ෂ 1902 ක්වු ජනවාරි මස 20 වෙනි දින කොළඹ මහසෙනෙකාරීස්ථානයේ සේනාපති කාර්යාලයේදී.

උතුරුමැද දිසාවේ ආණ්ඩුවේ මහජනතලක්කානේ විසින් මෙහි පහත සඳහන්වන ආණ්ඩුව සන්තක ඉඩම් ආණ්ඩුවේ නියෝගවල ප්‍රකාරයට වර්ෂ 1902 ක්වු මාර්තු මස 27 වෙනි දිනවූ මුහුදුපත්තියේ සවස දෙකකුත් විනට්ටු පහට කන්තෝරුවේදී වෙන්දේසිකර විකුණන්නට යොහොත් බේරුම්කර ගන්නට යෙදෙන්නට ඇත. උතුරුමැද දිසාවේ අනුරාධපුර පලාතේ හුරුව පලාත කොට්ඨාසයේ පිහිටා තිබෙන බිම්කැබලි 3ක්.

නො.	ගම.	ඉල්ලුම්කාරයා.	අන්දම.	අක්කර මහත. සක මිල.
2391	කපුරුල	කපුරුල ගමරුල සිතියම 1,368.	විසව සුදුසු ලදු කැලේ	10 3 24 20
4117	වෘතෝල්ලේකඩ	—	විසව සුදුසු කපුපත් කැලේ	9 2 16 10
4118	එම	—	විසව සුදුසු ලදු කැලේ	10 1 0 25

නො.	ගම.	ඉල්ලුම්කාරයා.	අයදුම.	මහත. අ. රු. ප.	අක්කර ගක මිල. රු.
4119	වාතොල්ලේකඩ	—	විවිධ සුදුසු ලඳුකැලේ	10 1 22	25
1120	එම	—	එම	15 0 38	25

මෙම ඉඩම් කැබලි ගැණ අයිතිවාසිකම් කියාසිටින ගම් අය ඇත්නම් ඔවුන් විසින් එකිනිංම දිනෙට පැමිණ ඔවුන්ගේ අයිතිවාසිකම් ඔප්පුකරවන බව මිනැත.

මෙම ඉඩම් ගැණ වැඩිදුර කාරණා කරවීමට අවශ්‍ය කරුණු ලැබෙන්නේද, විකිනීමේ කොන්දේසි ගැණ කාරණා ලදාමුද දිකාවලි ආණ්ඩුවේ ඒජන්තලත්නාත්මයේද දැනගන්නට පුළුවන.

ගරුකර ලදාමුකත්මයේදේ ආඥාවලය,

ජී. ඇස්. ඉම් තර්න්,  
මහසෙකුකාරියේ මහත.

No. 1,132, N.C. P.

Colonial Secretary's Office,  
Colombo, January 20, 1902.

ON Wednesday, March 12, 1902, at 12 o'clock noon, the Government Agent for the North-Central Province will put up to auction for sale or settlement, at his office in Anuradhapura, the under-mentioned portions of Crown Land, on the terms authorized by Government.

Five allotments of land situated in the Nuwaragampalata division of the Anuradhapura District of the North-Central Province.

Lot.	Village.	Preliminary plan 2,005.—Kanadara korale. Claimant—Crown and villagers of Katukeliyawa. Name of Applicant.	Description.	Extent. A. R. P.	Upset Price per Acre. Rs. c.
5940	Andarawewa	A. Kapuwa Panikkiya of Ratmalo	Low jungle fit for paddy	2 2 0	10 0
6042	Relapanewa	S. Kandate	Forest and scrub fit for paddy	1 3 16	10 50
6163	Muwa Etagama	—	Low forest and open land fit for paddy but said to be partly high ground	1 3 23	20 0
6187	Kikiligewewa or Bogaswewa	K. Ukkurala of Rambewa	Low forest fit for paddy	1 3 33	11 0
6199	Galmaduwa	D. Tikirala, Wewu Lekama of Bulnewa	High jungle fit for cocoanut	1 2 10	16 0

Claimants to any of these lands must attend the sale and prove their title, if any.

Further information respecting these lands may be obtained from the Surveyor-General, and respecting the conditions of sale from the Government Agent of the North-Central Province.

By His Excellency's command,

E. F. IM THURN,  
Colonial Secretary.

No. 1,132, N.C. P.

එළු 1902 ක්වු ජනවාරි මස 20 වෙනි දින කොළඹ මහසෙකුකාරියේදේදේ කන්තෝරුවේදික.

ලදාමුද දිකාවලි ආණ්ඩුවේ ඒජන්තලත්නාත්මයේ විසින් මෙහි පහත සඳහන්වන ආණ්ඩුව සත්කක ඉඩම් ආණ්ඩුවේ නියෝගවල ප්‍රකාරව එළු 1902 ක්වු මාර්තු මාසේ 12 වෙනි දිනකු බිදා දවල් දෙලඟට අනුරාධපුර කම්මරියේදි වෙන්දේසිකර විකුණුවට කෝ මේ ආණ්ඩුවේ කන්තෝරුවේදික වා ඇත.

ලදාමුද දිකාවලි අනුරාධපුර පලාතේ ඉවරගම් පලාත කිසක කොට්ඨාසයේ පිහිටාතිවෙන බිම්කැබලි පහක්.

සිකිංම 2,005. කන්තෝරුවේ. අයිතිකම් කියන්නා:—ආණ්ඩුව සහ කටුකැලියාවේ ගම්වු.

නො.	ගම.	ඉල්ලුම්කාරයා.	අයදුම.	මහත. අ. රු. ප.	අක්කර ගක මිල. රු. ග.
5940	අන්දරුව	රත්මලේ ඇස්. කපුවා පතික්කියා	විවිධ සුදුසු ලඳුකැලේ	2 2 0	10 0
6042	රුපනාව	සිකිංම 2,038. කම්මරියේදි ඇස්. කන්දයේ	විවිධ සුදුසු කටුපත සහ මුකලාන	1 3 16	10 50

C 8

නො.	ගම.	ඉල්ලුම්කාරයා.	අයදුම.	මගන. අ. ර. ප.	අක්කර ගත මිල. රු. ශ.
6163	මුවදැනගම	—	සිතියම 2,072. මහව සුදුසු ලද මුකලාන සහ පිම්බෙති ඉඩම හා මුත් කොටසක් ගොඩ ඉඩමක කිසි	1 3 23	20 0
6187	කිකිලියෝවැව හෝ ගොත් බෝගස්වැව	රමුවේ කේ. උක්කුරුල	සිතියම 2,078. මහව සුදුසු ලද මුකලාන	1 3 33	11 0
6199	ගල්මඩුව	ඩී. පිකිරල වැවුලේකම මුල්කැමේ	සිතියම 2,081. පොල් වැව්වට සුදුසු අත් දඹවාකැලේ	1 2 10	16 0

මෙම ඉඩම්කැබලි ගැණ අයිතිවාසිකම් කියාපිටින ගම් අග ඇත්තම් මවුත් පිසිත් විකිනීමේ දිනට පැමිණ මවුත් අයිතිවාසිකම් මඳපු කරනව මිනෑම.  
මෙම ඉඩම් ගැණ වැඩිදුර කාරණා සර්වේකර් ජනරල් උත්සාහයක්වෙතැයි, විකිනීමේ කොන්දේසි ගැණ ආරණ්‍ය උතුරු මැද දිසාවේ ආණ්ඩුවේ ඒජන්ත උත්සාහයක්වෙතැයි දැනගනව පුළුවන.

ගරුකර උතුමානන්වගන්සේගේ අඤ්ච ලෙස,  
ජී. ඇඳ. ඉම් කරන්,  
මහසෙනෙවිගාර්ස් වමන.

**LAND SALES IN THE PROVINCE OF SABARAGAMUWA**

No. 393, P. OF S. Colonial Secretary's Office, Colombo, January 9, 1902.

ON Friday, February 28, 1902, at 1 o'clock P.M., the Government Agent for the Province of Sabaragamuwa will put up to auction, at his office in Ratnapura, the under-mentioned portions of Crown Land, on the terms authorized by Government.

Thirty-four allotments of land situated in the Nawadun korale of the Ratnapura District of the Province of Sabaragamuwa.

Preliminary plan 3,611. Village—Karangoda.

Lot.	Name of Land.	Name of Claimant.	Description.	Extent.		Upset Price per Acre. Rs.
				A.	R. P.	
W 416	Noragalleowita	Potgul vihare	Owita	3	2 24	100*
X 416	Madugeowita	G. Wastuhami and others	do.	4	3 8	50
Y 416	Pelengahaowita	do.	do.	2	2 7	50
Z 416	Galgodamedawita	S. A. Jamaldeen Markar	do.	1	1 10	25
A 417	Waturaneowita	G. Siribohami and others	do.	2	2 5	100*
D 417	Badapissageasseddumekumbura	G. Kaluetana and others	Field	1	2 25	50
E 417	Haldolaellamulleasseddumeowita	G. Siribohami and others	Owita	1	2 8	50*
F 417	Debemulleasseddumekumbura	S. A. Jamaldeen and others	Field	2	3 21	100
G 417	Jambugahaowita	G. Appuhami and others	Owita	3	1 29	50
H 417	Mahaowita	G. Appuhami and others	do.	3	0 16	50
I 417	Haputantrideniyekumbura	M. Ratranhami and others	Field	0	3 28	100
J 417	Berawakumbura	Abeysirwardene Notary and others	do.	2	0 18	50
L 417	Godawita	M. Ratranhami and others	Owita	2	1 21	50
M 417	Kotaliyepahalaowita	do.	do.	2	3 23	50
N 417	Kotaliyendahaowita	G. Siribohami and others	do.	1	1 39	50
O 417	Kotaliyewalipottekumbura	do.	Field	0	3 0	30
P 417	Berawaowita	G. Appuhami and others	Owita	1	2 35	50
Q 417	Gangamulleowita	G. Siribohami and others	do.	3	2 21	200*
R 417	Potgulowita	G. Wastuhami and others	do.	3	0 4	50
S 417	Tanayanwatteowita	Abeysirwardene Notary	do.	0	2 30	50
T 417	Bogahawatteowita	do.	do.	0	2 5	50
U 417	Nindeowita	G. Posathhami and others	Owita	3	0 11	50
V 417	Wamadelleowita	Jamaldeen Markar	do.	1	0 29	50
W 417	Godakumbura	do.	do.	1	2 0	50
Y 417	Halgabakumbura	G. Wastuhami	Field	1	2 26	100
Z 417	Watamaluliyaddekumbura	G. Appuhami and others	do.	1	2 32	100
A 418	Labeliyadde Ihalakella	K. Kornelis Appu and others	do.	0	1 16	75
B 418	Labeliyadde Pahalakella	do.	do.	0	1 20	100
C 418	Nindakumbura	G. Siribohami and others	do.	1	3 9	100
D 418	Ekwalasseddumekumbura	G. Ratranhami and others	do.	0	0 38	50
F 418	Pansalewatta	Potgul vihare	Garden	17	0 0	100
G 418	Dolagawa-asseddumekumbura	do.	Field	0	0 20	50
H 418	Moragahamandiyeowita	Jamaldeen Markar and others	Owita	0	3 37	30
I 418	Tanipolgaswatta	do.	Garden	0	3 3	100

\* These lands are known to be rich in gems.

Further information respecting these lands may be obtained from the Surveyor-General, and respecting the conditions of sale from the Government Agent, Province of Sabaragamuwa.

By His Excellency's command,  
E. F. IM THURN,  
Colonial Secretary.

No. 393, P. OF S.

වර්ෂ 1902 ස්වල්ප ජනවාරි මස 9 වෙනි දින කොළඹ  
මහජනකාරීත්වයෙන් කන්තෝරුවේදී.

සුඛරහම් දිසාමේ ඒජන්තලක්ෂාණයේ පිහිටි මෙහි පහත සඳහන්වන ආණ්ඩුව සන්තක ඉඩම් ආණ්ඩුවේ  
නියෝගවල ප්‍රකාරයට වර්ෂ 1902 ස්වල්ප ජනවාරි මස 28 වෙනි දිනට සිකුරුදා පස්වරු එකට රත්නපුරේ සඹ  
වේරියේදී වෙන්දේසිකර විකුණනවි යෙදෙන්නවා ඇත.

සුඛරහම් දිසාමේ රත්නපුරේ පලාතේ නවදන්කෝරලයේ පිහිටා තිබෙන බිම්පිටි.  
සිතියම 3,611. ගම—කරංගොඩ.

අංක.	ඉඩමේ නම.	අයිතියකරු කිසිවක්.	අන්දම.	මහ. සහ මිල.		
				අ. රු. ප.	රු.	
W416	කොරගල්ලෙහෙමිව	පොත්ගුල්පිතාරේ	ඕව	3	2 24	*100
X 416	මඩුගෙමිව	ජී. වස්තුකාමි සහ තවත්	එම	4	3 8	50
Y 416	පෙලෙත්තෙමිව	එම	එම	2	2 7	50
Z 416	ගල්ගොඩවැදුමිව	පෙමල්දිත් මරික්කාර් සහ තවත්	එම	1	1 10	25
A 417	වතුරකෙමිව	ජී. සිරිබෝගාමි සහ තවත්	එම	2	2 5	*100
D 417	බඩපිස්සාගෙඅස්සැද්දමේ කුඹුර	ජී. කළුපිතාරා සහ තවත්	කුඹුර	1	2 25	50
E 417	ගල්දොලොලුල්ලේ අස් සැද්දමේමිව	ජී. සිරිබෝගාමි සහ තවත්	ඕව	1	2 8	*50
F 417	දොඩුල්ලේඅස්සැද්දමේ කුඹුර	පෙමල්දිත් මරික්කාර් සහ තවත්	කුඹුර	2	3 21	100
G 417	ජම්බුගෙමිව	ජී. අප්පුකාමි සහ තවත්	ඕව	3	1 29	50
H 417	මහමිව	එම	එම	3	0 16	50
I 417	සපුගන්තියිරිදෙනියේ කුඹුර	ඇම්. රත්නරත්නාමි සහ තවත්	කුඹුර	0	3 28	100
J 417	වෙරලාකුඹුර	අනෙසිරිවර්දන නොකාරිස් සහ තවත්	එම	2	0 18	50
L 417	කොඩමිව	ඇම්. රත්නරත්නාමි සහ තවත්	ඕව	2	1 21	50
M 417	කොටලියෙ පහලමිව	එම	එම	2	3 23	50
N 417	කොටලියෙපහලමිව	ජී. සිරිබෝගාමි සහ තවත්	එම	1	1 39	50
O 417	කොටලියෙවෙලියෙදාත්තේ කුඹුර	එම	කුඹුර	0	3 0	30
P 417	බෙරවාමිව	ජී. අප්පුකාමි සහ තවත්	ඕව	1	2 35	50
Q 417	ගහමුල්ලේමිව	ජී. සිරිබෝගාමි සහ තවත්	එම	3	2 21	*200
R 417	පොත්ගුල්මිව	ජී. වස්තුකාමි සහ තවත්	එම	3	0 4	50
S 417	තානාසම්වත්තේමිව	අනෙසිරිවර්දන නොකාරිස්	එම	0	2 30	50
T 417	බෝගහවත්තේමිව	එම	එම	0	2 5	50
U 417	නික්කුමිව	ජී. පොත්තක මි සහ තවත්	එම	3	0 11	50
V 417	වෙදුල්ලේමිව	පෙමල්දිත් මරික්කාර්	එම	1	0 29	50
W417	කොටකුඹුර	එම	එම	1	2 0	50
Y 417	ගල්ගහකුඹුර	ජී. වස්තුකාමි	කුඹුර	1	2 26	100
Z 417	වෙමුල්ලියැද්දේ කුඹුර	ජී. අප්පුකාමි සහ තවත්	එම	1	2 32	100
A 418	ලංකිලියැද්දේ ඉහල කැල්ල	කේ. කරෝලියස්අප්පු සහ තවත්	එම	0	1 16	75
B 418	එම පහලකැල්ල	එම	එම	0	1 20	100
C 418	නික්කුකුඹුර	ජී. සිරිබෝගාමි සහ තවත්	එම	1	3 9	100
D 418	ඇක්වල් අස්සැද්දමේ කුඹුර	ජී. රත්නරත්නාමි සහ තවත්	එම	0	0 38	50
F 418	පත්තලේවත්ත	පොත්ගුල් පිතාරේ	වත්ත	17	0 0	100
G 418	දොරගොඩා අස්සැද්දමේ කුඹුර	එම	කුඹුර	0	0 20	50
H 418	මොරගහමත්තියේ මිව	පෙමල්දිත් මරික්කාර් සහ තවත්	ඕව	0	3 37	30
I 418	තනිපොල්ගස්වත්ත	එම	වත්ත	0	3 3	100

\* මෙම ඉඩම්වල වැනිත් බහුල වශයෙන් තිබේ.

මේ ඉඩම් සම්බන්ධ වැඩිදුර කාරණා මිනිස්සොරුදොරාගමේත්තුවේ ප්‍රධානකුමාරයන්ද මිනිනිමේ කොන්  
දේසි සම්බන්ධ කාරණා සුඛරහම් දිසාමේ ඒජන්තලක්ෂාණයේදී දැනගන්නට පුළුවන.

ගරුභර උතුමානත්තන්තේ ආඥාවලෙස,  
ජී. ඇච්. ඉම් තරන්,  
මහජනකාරීත්වයේ.

No. 394, P. OF S.

Colonial Secretary's Office,  
Colombo, January 9, 1902.

ON Tuesday, February 25, 1902, at 1 o'clock P.M., the Assistant Government Agent for the Kegalla District will put  
to auction, at his office in Kegalla, the under-mentioned portions of Crown Land, on the terms authorized by  
Government.

Eight allotments of land situated in Kinigoda korale of the Kegalla District of the Province of Sabaragamuwa.

Lot.	Name of Land.	Name of Claimant.	Description.	Extent.		Upset Price per Acre. Rs.
				A.	R. P.	
10	Weralugolle mukalana	Crown	Forest (for sale)	4	0 19	25
7402	Kahagollehena	Preliminary plan 8,853, Crown	Village—Waragoda, Forest (for sale)	2	0 0	20

C S\*

Lot.	Name of Land.	Name of Claimant.	Description.	Extent. A. R. P.	Upset Price per Acre. Rs.
1197	Dematagollemukalana	Preliminary plan 472. Village—Waragoda. Crown	Forest (for sale)	1 3 28	25
650	Puhukosgahamulahena	Preliminary plan 310. Village—Waragoda. Crown	Forest (for sale)	1 1 30	30
3667	Dematagollemukalana	Preliminary plan 4,959. Village—Waragoda. Crown	Forest (for sale)	5 0 22	35
1384	Kapukotuwehena	Preliminary plan 531. Village—Waragoda. Crown	Forest (for sale)	2 3 30	25
2445	Wegollemukalana	Preliminary plan 862. Village—Pallekarandupona. Crown	Forest (for sale)	3 3 18	30
925	Totillagollelanda	Preliminary plan 378. Village—Mipitiya. Crown	Forest (for sale)	1 0 19	12

Further particulars respecting these lands may be obtained from the Surveyor-General, and respecting the conditions of sale from the Assistant Government Agent, Kegalla.

By His Excellency's command,  
E. F. IM THURN,  
Colonial Secretary.

No. 394, P. OF S.

වර්ෂ 1902 ක්වූ ජනවාරි මස 9 වෙනි දින කොළඹ මහාසඤ්චාරජ උත්තාන්තේ කන්තෝරුවේදී.

සබරගමුව දිසාවේ කැගල්ල දිස්ත්‍රික්කේ උපළුපත්කරුන්ගේ පිහිටි මෙහි පහත සඳහන්වන ආණ්ඩුව සත්ක ඉඩම් ආණ්ඩුවේ නිකුත්වන ප්‍රකාරයට වර්ෂ 1902 ක්වූ ජනවාරි මස 25 වෙනි දින දවල් 10 කැගල්ලේ කවුච්චේදී වෙන්දේසිකර විනවට යෙදවනවා ඇත.

සබරගමුව දිසාවේ කැගල්ල දිස්ත්‍රික්කේ කීනිගොඩකෝරළේ පිහිටා තිබෙන බිම්කැබලි 8.

සිතියම 4. ගව්—වර්ගයාඩ.

නො.	ඉඩමේ නම.	අයිතියක් කියන්නා.	අත්දම.	මහ. අ. රු. ප.	අක්කර යක මිල රු.
10	වෙරළොල්ලේ මුකලාන	ආණ්ඩුව	මුකලාන (විකිනිම පිණිස)	4 0 19	25
		සිතියම 8,853.			
7402	කහපොල්ලේහෙන	ආණ්ඩුව	එම (එම)	2 0 0	20
		සිතියම 472.			
1197	දෙමටොල්ලේමුකලාන	ආණ්ඩුව	එම (එම)	1 3 28	25
		සිතියම 310.			
650	පුහුකොස්ගහමුලුහෙන	ආණ්ඩුව	එම (එම)	1 1 30	30
		සිතියම 4,959.			
3667	දෙමටොල්ලේමුකලාන	ආණ්ඩුව	එම (එම)	5 0 22	35
		සිතියම 531.			
1384	කපුකොටුවෙහෙන	ආණ්ඩුව	එම (එම)	2 3 30	25
		සිතියම 862. ගව්—පල්ලේකර මුපොහොණේ.			
2445	වෙහෙල්ලේමුකලාන	ආණ්ඩුව	මුකලාන (එම)	3 3 18	30
		සිතියම 378. ගව්—මිපිටිය.			
925	කොට්ටලොල්ලේලන්ද	ආණ්ඩුව	මුකලාන (එම)	1 0 19	12

මෙම ඉඩම් ගැණ වැඩිදුර කාරණා සර්වේයර්ස් කාරුල්ලන්තාන්තේගෙන්ද, විකිනිම කොන්දේසි ගැණ කැගල්ලේ උපළුපත්කරුන්ගේගෙන්ද දැනට පුළුවන.

ගරුකර උතුරානත්වගන්තේගේ ආඥාවලස,

ජී. ඇස්. ඉම් ගර්ස්,  
මහාසඤ්චාරජ වමන.







**ABSTRACTS OF SEASON REPORTS.****ABSTRACTS OF SEASON REPORTS FOR THE MONTH OF DECEMBER, 1901.****WESTERN PROVINCE.****COLOMBO AND NEGOMBO DISTRICTS.**

Paddy : maha paddy plants are here and there already in ear.

Dry grain : no cultivation worth reporting.

Other products : the supply of vegetables was good and prices were moderate, but fruit was rather scarce and dear.

Prices of staple products : rice, Rs. 3 to Rs. 5 a bushel ; coconuts, Rs. 25 to Rs. 50 a 1,000.

Rainfall : there were a few showers of rain during the month.

Remarks on harvest prospects generally : a fairly good maha crop may be expected.

Observations on the health of the inhabitants : with the exception of a few cases of fever, chickenpox, dysentery, and smallpox in some parts of the district, the health of the inhabitants was generally good.

**KALUTARA DISTRICT.**

Paddy : maha cultivation is nearly two months old, and most of the plants are thriving.

Dry grain : nil, except in a few chenas and owitas in Rayigam korale, which have been sown with kurakkan and meneri ; the plants are progressing.

Other products : fruit and vegetables are scarce, except in Rayigam korale, where there is a fair supply of jak and other vegetables.

Prices of staple products : rice, Rs. 4 to Rs. 5 a bushel in Rayigam korale and the totamunes and Rs. 4 to Rs. 6 in the Pasdun korale ; coconuts, Rs. 35 to Rs. 40 per 1,000 in Rayigam korale and the totamunes and Rs. 40 to Rs. 55 in the Pasdun korales.

Rainfall at Kalutara : total 2.57 in. ; mean .23 in.

Remarks on harvest prospects generally : it is still too early to form any opinion on the harvest prospects.

Health of people : good, except for a few cases of dysentery and chickenpox in the totamunes and of chickenpox in Pasdun korale east.

Health of cattle : good.

**CENTRAL PROVINCE.****KANDY DISTRICT.**

Paddy, maha : the paddy in all the divisions is blossoming.

Yala : nil.

Dry grain, maha : hill paddy in Tumpane, Harispattu, Pata Dumbara, and Uda Bulatgama is blossoming.

Yala : amu in Yatinuwara and Tumpane and kurakkan in Uda Bulatgama are blossoming and ripening respectively.

Rainfall : sufficient.

Prices : paddy, Re. 1.50 per bushel ; rice, Rs. 4.50 per bushel ; kurakkan, Re. 1.25 per bushel ; coconuts, Rs. 4 per 100.

Health of people : good. There were few cases of chickenpox, measles, fever, and dysentery in Yatinuwara, Tumpane, Harispattu, and Pata Dumbara.

Health of cattle : few cases of foot-and-mouth disease have been reported from Yatinuwara and Tumpane.

**MATALE DISTRICT.**

Rainfall registered at Matale : 7.70 in.

Paddy : maha fields in Matale south and Matale north in bud and in ear. No cultivation commenced yet in Gangala and Laggala.

Dry grain : Matale south, in bud ; Matale north, earing ; Matale east, in plants.

Tanks in Matale north : some full, others half full.

Health of cattle : good.

Health of people : good. A few cases of chickenpox reported from Matale south.

**NUWARA ELIYA.**

Paddy : Uda Hewaheta and Walapane preliminary operations for the maha cultivation commenced. Kotmale, plants in blossom.

Dry grain : Uda Hewaheta and Walapane, kurakkan plants looking well. Kotmale, reaping continued ; prospects good.

Rainfall : there was sufficient rain throughout the district.

Health of population : good.

Health of cattle : good.

**NORTHERN PROVINCE.****JAFFNA DISTRICT.**

Rainfall : 8.89 in. as registered at the Public Works Department Office, Jaffna.

Weather : heavy rains fell at short intervals during the month, and the weather was on the whole wet and threatening, the nights being dewy.

Paddy cultivation : plants are partly in ears with fairly good prospects.

Dry grain cultivation : same remarks as above.

Tobacco cultivation : cultivators are busy in preparing grounds for planting.

Health of people : not satisfactory ; fever and measles prevail. There has been an outbreak of cholera at Achuvely and another at Kayts. Achchuvely attacks 43, deaths 22 ; Kayts attacks 50, deaths 35.

Health of cattle : good.

Prices of staple articles of food : paddy, Re. 1.87½ per bushel ; rice Rs. 4.50 per bushel ; kurrakkan, Re. 1.25 per bushel ; varuku Re. 1.50 per bushel.

#### MANNAR DISTRICT.

Weather : rainfall, 4.12 in. Wind variable. Water in the tanks, except those supplied with Giant's tank water, is insufficient for agricultural purposes.

Agriculture : paddy cultivation in plants in Mantai and Nanaddan. In Musali there has been very little cultivation.

Health of people : the fever season is just commencing.

Health of cattle : the cattle are healthy ; but the scarcity of rain has stunted the growth of grass, and the pasturage is not so good as usual at this season.

Prices of grain : rice, Rs. 4.75 per bushel ; paddy, Re. 1.75 per bushel.

#### MULLAITTIVU DISTRICT.

Weather : much rain fell during the month all over the district. The wind blew strong. The nights were very cold. In the interior heavy dew fell at night.

Crops : the paddy plants are doing well, some are in blossom. Tobacco plants are being transplanted from the nurseries.

General health : not good. Fever prevails to a great extent. Health of cattle : good.

Prices of grain : paddy, Rs. 2 per bushel ; rice, Rs. 4.50 per bushel ; kurrakkan, Re. 1.50 per bushel ; varaku, Re. 1 per bushel ; ellu, Rs. 4.50 per bushel ; kollu, Rs. 2.50 per bushel ; ulunthu, Rs. 4 per bushel ; paiyaru, Rs. 4.50 per bushel.

### SOUTHERN PROVINCE.

#### GALLE DISTRICT.

[Report not received.]

#### MATARA DISTRICT.

[Report not received]

#### HAMBANTOTA DISTRICT.

Paddy : the sowing of fields for maha cultivation has been completed, except of some under Walawe scheme in East Giruwa pattu.

Fine grain : many chenas have been cleared for maha, and are thriving well.

Weather : the maha rains have set in, but not so heavy as usual.

Health : fever has broken out chiefly in East Giruwa pattu.

Murrain : no appearance of it.

Prices : country rice, Rs. 4.50 per bushel ; Coast rice, Rs. 5 per bushel ; paddy, Re. 1.75 per bushel ; kurrakkan Re. 1.50 per bushel ; cocoanuts, Rs. 55 per 1,000 ; plantain bunches, Rs. 30 per 100 ; Indian corn, 50 cents per 100, sweet potatoes, Re. 1 per cwt. ; pumpkins, Rs. 15 per 100.

### EASTERN PROVINCE.

#### BATTICALOA DISTRICT.

Paddy : munmari sowing over. Crop saved by the rains of the last week.

Other grains : small extent of chena.

Price of grain : paddy, Re. 1.75 per bushel.

Public health : normal. Stray cases of measles in town.

Cattle : no disease.

Rainfall : 9.61 in. in 1900 ; 13.14 in. in 1901.

#### TRINGOMALEE DISTRICT.

Rainfall : 9.63 in.

Paddy : munmari cultivation in blossom ; prospects good.

Tobacco : planting commenced.

Fishery : good.

Health of people : fair.

Health of cattle : satisfactory.

Prices of staple articles : paddy, Re. 1.50 per bushel ; rice, Rs. 4.48 per bushel.

### NORTH-WESTERN PROVINCE.

#### KURUNEGALA DISTRICT.

Wendawili Hatpattu.—No paddy lands or chenas cultivated during the month. There was sufficient rain. The health of people and the condition of cattle were fair. No murrain during the month.

Katugampola Hatpattu.—Paddy : yala crop about to ear ; stunted in growth ; prospects unfavourable. Fine grain : crops earing ; prospects favourable. It rained only two days during the month. Health of people : fever has broken out in some places. Health of cattle : satisfactory.

Hiriya Hatpattu.—Paddy crops are about one, three, and five months old and earing ; prospects favourable. Fine grain : crops earing ; prospects favourable. There was sufficient rain. Health of cattle : good. Health of people : fever and diarrhoea prevailed in some korales.

**Dambadeni Hatpattu.**—Paddy crops of maha harvest partly blossoming, rest about to blossom; prospects, cannot expect a good harvest. Fine grain crops blossoming; prospects favourable. It rained till the 18th of the month. Health of people: in general good. Health of cattle: fair.

**Wanni Hatpattu.**—Paddy fields are being cultivated. Fine grain: chenas have been already sown; crops are partly growing; prospects seem favourable. Health of people: fever is prevailing everywhere in the hatpattu. Health of cattle: good.

**Dewamedi Hatpattu.**—Paddy crops earing, young, and good; prospects favourable. Fine grain crops earing; prospects favourable. Health of people: fever prevails in some quarters, but not badly. Health of cattle: good.

#### PUTTALAM DISTRICT.

**Paddy:** only a few fields have been cultivated in Demala hatpattu for the maha harvest for want of water in the tanks. The crops in Puttalam pattu and Kalpitiya divisions are in good condition.

**Fine grain:** the crops in Demala hatpattu and Rajakumarawanni pattu are in good condition. There has been no fine grain cultivation in Kalpitiya division.

**Staple products:** the price of rice ranged from Rs. 4.50 to Rs. 5.25 per bushel; paddy, from Re. 1.50 to Rs. 2.25 per bushel; kurakkan, from Re. 1 to Re. 1.25 per bushel; and coconuts, from Rs. 4 to Rs. 5 per 100 nuts.

**Health of people:** in general fair. A few cases of fever, dysentery, measles, cough, and cold prevailed in the district.

**Rainfall:** the rainfall registered at Puttalam was 2.64 in.

#### CHILAW DISTRICT.

**Pitigal Korale North.**—Paddy cultivation: ma-vi sown for yala harvest is earing, and bala-vi cultivation is in fair condition.

The value of fish caught up to the end of the month is about Rs. 2,800.

Health of people: fever is prevailing in the division.

Health of cattle: good.

**Pitigal Korale Central.**—Paddy cultivation: there had been no sowing of paddy or fine grain during the month. Out of the sown extent of paddy, about 189 bushels in Yatakalan pattu have been damaged by the flood-water during the month; the rest of the crops in the korale are thriving well and are earing, and some have reached maturity.

Fish to the value of Rs. 15 in Yagam and Rs. 300 in Yatakalan pattu has been caught during the month.

General health of people is good, except a few cases of ordinary fever, dysentery, measles, whooping cough, and a case of convulsion.

Health of cattle is good, except one or two cases of hoof-and-mouth disease.

**Pitigal Korale South.**—Paddy cultivation: there had been no sowing during the month. The yala crop has been gathered in. The standing maha crop is fairly good and the grain earing. Vegetables, such as pumpkins, are beginning to appear in the markets, and large numbers are being carted to Negombo to be taken to Colombo.

The rain has disappeared, and the heat during the day is intense.

Health of people: good.

Health of cattle: good, and they have sufficient pasture after the copious showers of November.

### NORTH-CENTRAL PROVINCE.

#### ANURADHAPURA DISTRICT.

**Rainfall:** the rainfall at Anuradhapura during the month has been 7.01 in.

**Paddy cultivation:** ploughing for maha is going on throughout Nuwarakalawiya, and in some cases the fields have been sown. Tavalu (tank beds) and paddy chenas have young crops. The paddy crops in Tamankaduwa have been reaped.

**Kurakkan:** the crops throughout the Province are tender, save in Hurulupalata, where some are blossoming.

Health of people: satisfactory on the whole, but fever prevails to some extent.

Health of cattle: satisfactory, no case of contagious disease having been reported.

Most of the village tanks are full, while others are half full. The storage tanks—Kalawewa, Tissawewa and Basawakulama—are not yet full.

### PROVINCE OF UVA.

#### RADULLA DISTRICT.

**Weather:** wet, but not sufficient rain for cultivation of malan fields.

**Paddy:** maha cultivation going on. Malan fields abandoned for want of water.

**Fruits and vegetables:** not scarce, but not cheap.

**Chenas:** kurakkan and Indian corn plants suffered from want of rain; prospects middling.

**Health of people:** cholera broke out in Bintenna and Udukinda, and out of 45 cases 26 proved fatal. The attack was successfully stamped out. Dysentery and measles reported from different parts of the Province.

Health of cattle: good.

### PROVINCE OF SABARAGAMUWA.

#### RATNAPURA DISTRICT.

**Paddy:** the first maha crops in Kuruwiti, Nawadun, Atakalan, and Kukulu korales are blossoming and putting forth ears; prospects generally are favourable; the crops on low-lying fields in Kuruwiti korale have suffered from wet weathers. The cultivation for the second maha crops in Kuruwiti, Kolonna, and Kukulu korales is progressing; prospects are favourable. In Kadawata and Meda korales paddy crops have suffered from drought.

Fine grain : in Kuruwiti, Nawadun, and Atakalan, and Kukulū korales the el-wi crops are blossoming and ripening ; prospects are favourable. In Atakalan, Kolonna, Kadawata, Meda, and Kukulū korales kurakkan crops are blossoming ; prospects are favourable, except in Kolonna and Meda korales. In Meda korale partly the plants were damaged by insects, and in the latter the plants have suffered from drought. In Nawadun korale crops on owiti lauds are blossoming ; prospects are favourable. In Kukulū korale crops on amu chenas are being reaped.

The health of the people on the whole is satisfactory. A few cases of chickenpox and dysentery occurred in Atakalan korale. In Meda korale fever and dysentery prevailed to some extent. In Kukulū korale in the village Panapola a few cases of dysentery occurred.

Cattle were free from rinderpest during the month.

#### KEGALLA DISTRICT.

Paddy : maha prospects are good.

Dry grain : hill paddy is being reaped. Iringu, amu, and kurakkan prospects are good.

Prices : paddy, Re. 1.50 per bushel ; hill paddy, Re. 1.25 per bushel ; kurakkan, Re. 1 per bushel ; amu, 87 cents per bushel.

Rainfall : Ruanwella, 12.61 in. ; Kegalla, 3.48 in.

Cattle disease : the district is free from cattle disease.

Health of people : there have been cases of chickenpox, measles, and dysentery in different parts of the district.

## NOTICES UNDER THE WASTE LANDS ORDINANCES.

### Order under Section 4, Sub-section (1), of "The Waste Lands Ordinances, 1897, 1899, and 1900," declaring the Land to be Crown Property.

In the matter of the land commonly called or known as Kapurukoladeniyemedagodella, situate in the village of Alapaladeniya in the Morawak korale of the Matara District, in the Southern Province, and of "The Waste Lands Ordinances, 1897, 1899, and 1900."

**W**HEREAS in pursuance of section 1 of the said Ordinances it was duly notified on the Twenty-third day of November, One thousand and Nine hundred, that if no claim to the land commonly called or known as Kapurukoladeniyemedagodella, situate in the village of Alapaladeniya in the Morawak korale of the Matara District, in the Southern Province, containing in extent 4 acres 2 roods and 15 perches, and shown as lot 34 in sheet O  $\frac{14}{22.30}$  and preliminary plan No. 9, and in the annexed certified tracing therefrom, was made to the Special Officer appointed under section 28 of the said Ordinances within the period of three months from the date specified in such notice, such land would be deemed the property of the Crown and dealt with on account of the Crown (*vide* notice No. 560):

And whereas (1) Don Andris Wijesekara Dahanayaka, (2) Dahanayaka Atukoralage Don Abaron, (3) Dahanayaka Atukoralage Don Carolis, and (4) Dahanayaka Atukoralage Don Andris, all of Alapaladeniya, made claim thereto; and whereas the said claimants have withdrawn their claim to the said land, I, John George Fraser, Special Officer appointed under section 28 of the said Ordinances, under and by virtue of the powers vested in me in that behalf by section 4 of the said Ordinance No. 1 of 1899, do hereby on this 16th day of October, 1901, order and declare, under section 4, sub-section (1), of the said Ordinances, that the said land, as more fully described herein below, is the property of the Crown.

Galle, October 16, 1901.

J. G. FRASER,  
Special Officer.

#### *Description of the Land referred to.*

The land commonly called or known as Kapurukoladeniyemedagodella, situate in the village of Alapaladeniya in the Morawak korale of the Matara District, in the Southern Province, containing in extent 4 acres 2 roods and 15 perches, and shown as lot 34 in sheet O  $\frac{14}{22.30}$  and preliminary plan 9, and in the annexed certified tracing therefrom, and bounded as follows: on the north by a portion of Kapurukoladeniyemedagodella (lot 34 $\frac{1}{2}$ ) claimed by Don Andris Wijesekara Dahanayaka and others, on the east by the Atu-ela, on the south and west by Kapurukoladeniya *alias* Alapaladeniyaya belonging to Don Mathes Jayawardana and others.

J. G. FRASER,  
Special Officer.

### Order under Section 4, Sub-section (1), of "The Waste Lands Ordinances, 1897, 1899, and 1900," admitting Land to be Private Property.

In the matter of the land commonly called or known as Kapurukoladeniyemedagodella, situate in the village of Alapaladeniya in the Morawak korale of the Matara District, in the Southern Province, and of "The Waste Lands Ordinances, 1897, 1899, and 1900."

**W**HEREAS in pursuance of section 1 of the said Ordinances it was duly notified on the 23rd day of November, One thousand and Nine hundred, that if no claim to the land commonly called or known as Kapurukoladeniyemedagodella, situate in the village of Alapaladeniya in the Morawak korale of the Matara District, in the Southern Province; containing in extent 4 acres, and shown as lot 34 $\frac{1}{2}$  in sheet O  $\frac{14}{22.30}$  and preliminary plan 9, and in the annexed certified tracing therefrom, was made to the Special Officer appointed under section 28 of the said Ordinances, within the period of three months from the date specified in such notice, such land would be deemed the property of the Crown and dealt with on account of the Crown (*vide* notice No. 560):

And whereas (1) Don Andris Wijesekara Dahanayaka, (2) Dahanayaka Atukoralage Don Abaron, (3) Dahanayaka Atukoralage Don Carolis, and (4) Dahanayaka Atukoralage Don Andris, all of Alapaladeniya, made claim thereto, and the Special Officer appointed under section 28 of the said Ordinances made due inquiry into such claim; I, with the consent of His Excellency the Governor, do hereby admit the claim of the said claimants to the said land, as more fully described herein below, under section 4, sub-section (1), of the said Ordinances.

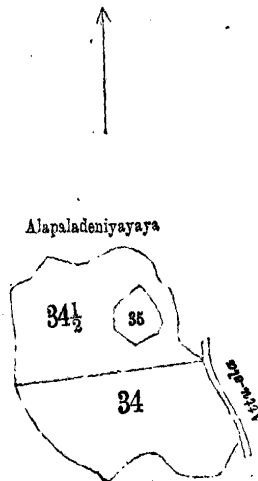
Galle, October 15, 1901.

J. G. FRASER,  
Special Officer.

*Description of the Land referred to.*

The land commonly called or known as Kapurukoladeniyemedagodella, situate in the village of Alapaladeniya in the Morawak korale of the Matara District, in the Southern Province, containing in extent 4 acres, and shown as lot 34½ in sheet O  $\frac{14}{22-30}$  and preliminary plan 9, and in the annexed certified tracing therefrom, and bounded as follows: on the north by Unapandureniya *alias* Alapaladeniyaya belonging to Don Mathes Jayawardana and others; on the east by Unapandureniya *alias* Alapaladeniyaya claimed by ditto, the Atu-ela; on the south by a portion of Kapurukoladeniyemedagodella (lot 34); on the west by Kapurukoladeniya *alias* Alapaladeniyaya belonging to Don Mathes Jayawardana and others.

J. G. FRASER,  
Special Officer.



Scale of 8 Chains to an Inch.

Preliminary plan 9.

Situation: Alapaladeniya, village in Palle pattu of Morawak korale.

Lot.	Name of Land.	Extent. A. R. P.
34	Kapurukoladeniyemedagodella	4 2 15
34½	Do.	4 0 0
		8 2 15
<i>Lot excluded.</i>		
35	Wadiawatta	0 1 30

Sheet O  $\frac{14}{22-30}$

J. L. HAMPTON,  
for Acting Surveyor-General.

Surveyor-General's Office,  
Colombo, October 3, 1901.

**Order under Section 4, Sub-section (1), of "The Waste Lands Ordinances, 1897, 1899, and 1900,"  
declaring the Land to be Crown Property.**

In the matter of the land commonly called or known as Medagodahena or Yakahaluwehena, situate in the village of Moragala in the Morawak korale of the Matara District, in the Southern Province, and of "The Waste Lands Ordinances, 1897, 1899, and 1900."

WHEREAS in pursuance of section 1 of the said Ordinances it was duly notified on the 3rd day of November, One thousand Eight hundred and Ninety-nine, that if no claim to the land commonly called or known as Medagodahena or Yakahaluwehena, situate in the village of Moragala in the Morawak korale of the Matara District, in the Southern Province, containing in extent 2 acres 2 roods and 10 perches, and shown as lot L 3½ in preliminary plan No. 2, and in the annexed certified tracing therefrom, was made to the Special Officer appointed under section 28 of the said Ordinances within the period of three months from the date specified in such notice, such land would be deemed the property of the Crown and dealt with on account of the Crown (*vide* notice No. 346):

And whereas (1) Malawipatirenage Don Andiris, (2) Malawige Matheshami, (3) Malawipatirenage Disanhami, (4) Malawipatirenage Andiris, (5) Malawige Disanhami, (6) Malawige Lokuappu, (7) Malawige Babhani, (8) Maldumuge Adirian, (9) Ganuge Juwanhami, (10) Kiramuge Garuhami, and (11) Malawige Dassanhami, all of Moragala, made claim thereto; and whereas the said claimants have withdrawn their claim



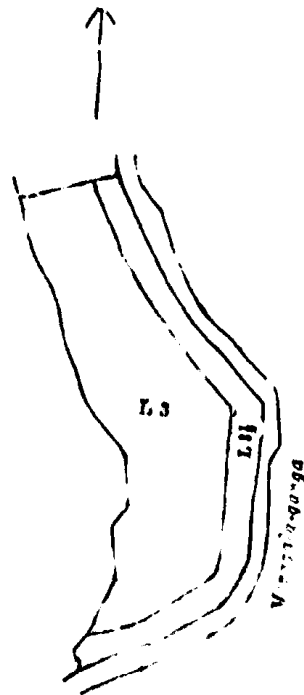
to the said land, I, John George Fraser, Special Officer appointed under section 28 of the said Ordinances, under and by virtue of the powers vested in me in that behalf by section 4 of the said Ordinance No. 1 of 1899, do hereby on this Sixth day of November, 1901, order and declare, under section 4, sub-section (1), of the said Ordinances, that the said land, as more fully described herein below, is the property of the Crown.

Galle, November 6, 1901.

J. G. FRASER,  
Special Officer.

*Description of the Land referred to.*

The land commonly called or known as Medagodahena or Yakahaluwehena, situate in the village of Moragala in the Morawak korale of the Matara District, in the Southern Province, containing in extent 2 acres 2 roods and 10 perches, and shown as lot L 3 $\frac{1}{2}$  in preliminary plan No. 2; and bounded on north by



Scale of 8 Chains to an Inch.

Situation : Moragala village in Udugaha pattu of Morawak korale.

Preliminary plan 2.

Lot.	Name of Land.	Extent.	
		A.	R. P.
L 3	Medagodahena or Yakahaluwehena	7	1 27
L 3 $\frac{1}{2}$	Do.	2	2 10
		9	3 37

Sheet O 15  
3-4, 11-12

Surveyor-General's Office,  
Colombo, August 28, 1900.

S. J. O. MORE,  
for Surveyor-General.

Rukmalgodawatta belonging to Malawipatiranga Don Andiris and others, on the east by the Moragala-ganga, on the south by the Moragala-ganga, on the west by lot L 3 in preliminary plan No. 2.

**Order under Section 2 of "The Waste Lands Ordinances, 1897, 1899, and 1900," declaring the Lands to be Crown Property.**

In the matter of the lands commonly called and known as Andahena and Tennehena, &c., situate in the village of Siyambalagoda in the Morawak korale of the Matara District, in the Southern Province, and of "The Waste Lands Ordinances, 1897, 1899, and 1900."

THE notice required by section 1 of "The Waste Lands Ordinances, 1897, 1899, and 1900," having been duly published in manner prescribed by that section in respect of the above-named lands (*vide* notice No. 731), and no claim having been made to the said lands or to any interest therein within the period of three

months from the date specified in the said notice, I, John George Fraser, Special Officer duly appointed under section 28 of the said Ordinances, under and by virtue of the powers vested in me in that behalf by section 2 of the said Ordinances, do hereby on this 16th day of November, 1901, order and declare that the said lands, as hereinafter more fully described, are the property of the Crown.

*Description of Lands referred to.*

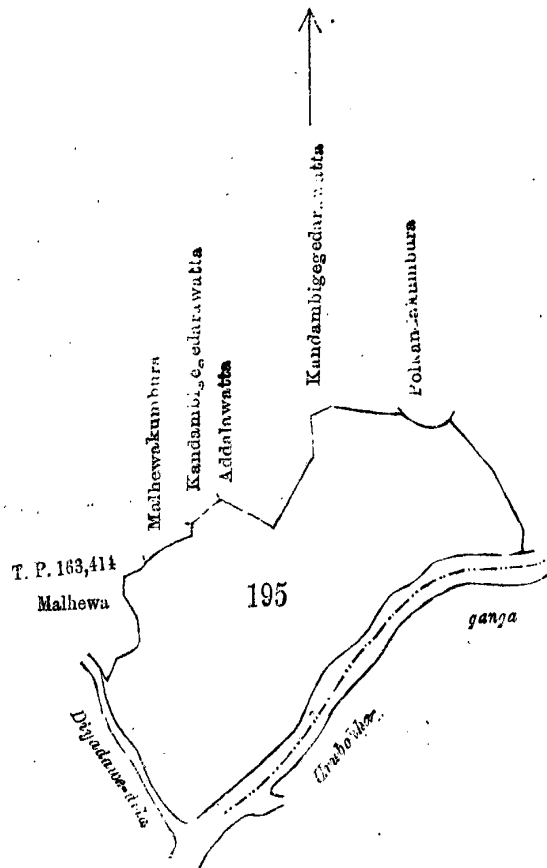
The following lots, situated in the village of Siyambalagoda in the Morawak korale of the Matara District, in the Southern Province, as described in the annexed tracings:—

I.

Preliminary plan 12.

Lot.	Name of Land.	Extent.	
		A.	R. P.
195	Andahena, &c.	15	2 33

on sheet O  $\frac{15}{34-42}$ , and bounded on the north by Malhenekumbura sold by Crown to Jasinkandegé Don Thomis (T. P. 163,414), Kandambigegeedarawatta belonging to Kandambige Don Janis and others, Addarawatta



Scale of 8 Chains to an Incl.

Preliminary plan 12.

Situation : Siyambalagoda village in Palle pattu of Morawak korale.

Lot.	Name of Land.	Extent.	
		A.	R. P.
195	Andahena, &c.	15	2 33

Surveyor-General's Office,  
Colombo, January 9, 1901.

Sheet O  $\frac{15}{34-42}$

P. D. WARREN,  
for Surveyor-General.

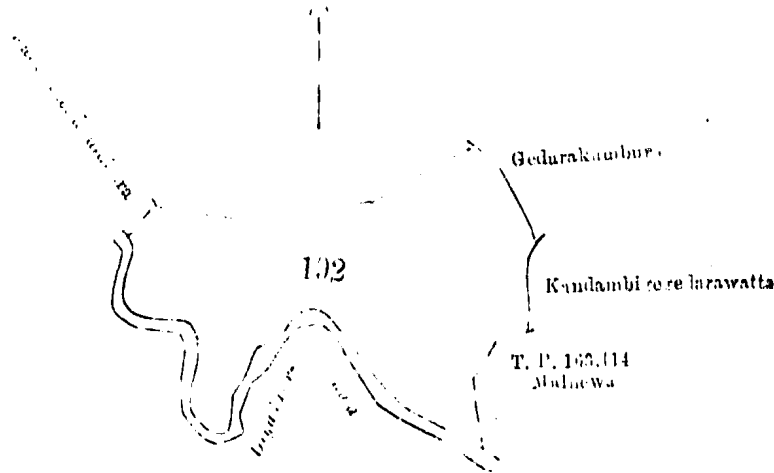
belonging to Dewamitta Terunnase and others, Kandambigegeedarawatta belonging to Kandambige Don Janis and others, Polkanakumbura belonging to Don Andris Abeyagunawardana and others; east by Talgaswatta claimed by Dewamitta Terunnase and others, the Urubokka-ganga; south by the Urubokka-ganga; west by the Diyadawola, Malhewakumbura sold by Crown to Jasinkandegé Don Thomis (T. P. 163,414).

## II.

## Preliminary plan 12.

Lot.	Name of Land.	Extent.	
		A.	R. P.
192 ...	Tennahena, &c. ...	11	3 35

on sheets O  $\frac{15}{34-42}$  and O  $\frac{15}{33-41}$ , and bounded on the north by Kerenketiyakumbura belonging to Dewamitta Terunnanse and others, Egodagedarawatta belonging to Wellappulige Don Bastian and others, Gedarakumbura



Scale of 8 Chains to an Inch.

Preliminary plan 12.

Situation : Siyambalagoda village in Pallo pattu of Morawak korale.

Lot.	Name of Land.	Extent.	
		A.	R. P.
192 ...	Tennahena, &c. ...	11	3 35

Surveyor-General's Office,  
Colombo, January 9, 1901.

Sheets O  $\frac{15}{34-42}$  and O  $\frac{15}{33-42}$

P. D. WARREN,  
for Surveyor-General.

belonging to Kandambige Don Luwis and others; east by Gedarakumbura belonging to ditto, Kandambige-gedarawatta belonging to Kandambige Don Janis and others, Malhewakumbura sold by Crown to Jasinkandoge Don Thomis (T. P. 163,414); south by the Diyadawadola; west by the Diyaduwadola, Kerankotiyakumbura belonging to Dewamitta Terunnanse and others.

J. G. FRASER,  
Special Officer.

Galle, November 16, 1901.

**Order under Section 2 of "The Waste Lands Ordinances, 1897, 1899, and 1900,"  
declaring the Land to be Crown Property.**

In the matter of land commonly called and known as Pahalakele, situate in the village of Nalladarankattuwa in Anaivilundan pattu in Pitigal kerale north in the District of Chilaw, North-Western Province, and of "The Waste Lands Ordinances, 1897, 1899, and 1900."

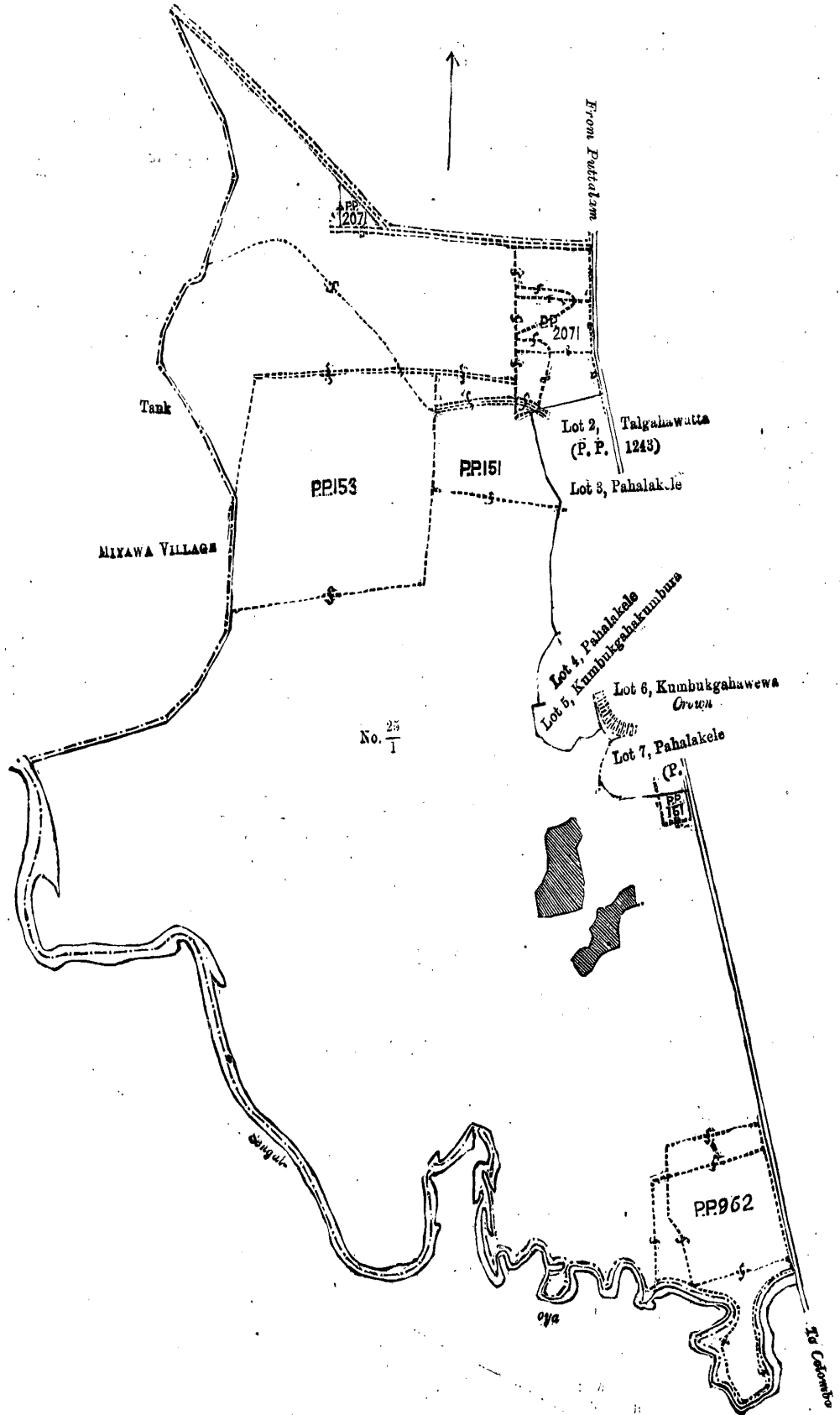
THE notice required by section 1 of the said Ordinances having been duly published in manner prescribed by that section, and no claim having been made to the said land or to any interest therein within the period of three months from the date of the said notice, I, John Henry Leak, Assistant Government Agent of the District of Chilaw of the North-Western Province, under and by virtue of the powers vested in me in that behalf by section 2 of the said Ordinances, do hereby on this Eighteenth day of November, 1901, order and declare that the said land, commonly called and known as Pahalakele, situate in the village of Nalladarankattuwa in Anaivilundan pattu in Pitigal korale

north in the Chilaw District, North-Western Province, and shown as lot 1 on plan S. G. O.  $\frac{25}{N. W. P.}$  of land situate in the said village, a certified copy whereof is hereunto annexed, containing in extent 504 acres and 3 roods, and bounded as follows: north by road to Maiyawa; east by road from Chilaw to Pattalam and lot 2 called Talgahawatta, lots 3, 4, and 7 called Pahalakele, lot 5 called Kumbukgahakumbura, and lot 6 called Kumbukgahawewa, all claimed by G. Hendrick Appubamy and others; south and south-west by Sengaloya; and west by Maiyawa village tank, exclusive of the two hachured blocks, the extent of which is 6 acres 3 roods and 26 perches—is the property of the Crown.

Chilaw Kachcheri,  
November 18, 1901.

J. H. LEAK,  
Assistant Government Agent.

[For Tracing see page 234.]



Situation: Nalladarankattuwa village in Anaivilundan pattu of Pitigal korale.

Lot.	Name of Land.	Extent. A. E. P.
1	Pahalakele	604 3 0

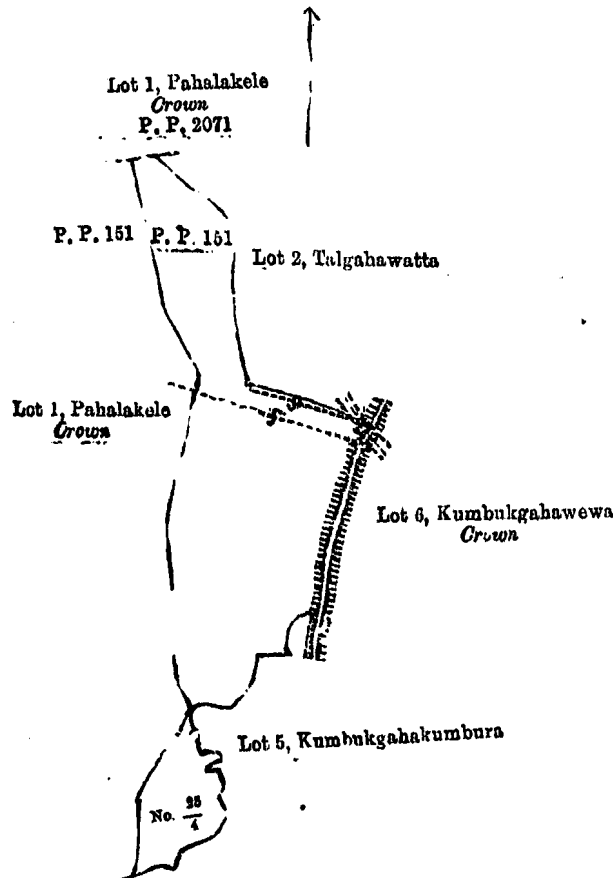
Surveyor-General's Office,  
Colombo, May 13, 1901.

J. L. HAMPTON,  
for Acting Surveyor-General.

Order under Section 2 of "The Waste Lands Ordinances, 1897, 1899, and 1900,"  
declaring the Land to be Crown Property.

In the matter of land commonly called and known as Pahalakele, situate in the village of Nalladarankattuwa in Anaivilundan pattu in Pitigal korale north in the District of Chilaw, North-Western Province, and of "The Waste Lands Ordinances, 1897, 1899, and 1900."

THE notice required by section 1 of the said Ordinances having been duly published in manner prescribed by that section, and no claim having been made to the said land or to any interest therein within the period of three months from the date of the said notice, I, John Henry Leak, Assistant Government Agent of the District of Chilaw of the North-Western Province, under and by virtue of the powers vested in me in that



Situation : Nalladarankattuwa village in Anaivilundan pattu of Pitigal korale.

Lot.	Name of Land.	Extent.
		A. R. P.
3 ...	Pahalakele ...	10 2 8
4 ...	Do. ...	1 2 24

Surveyor-General's Office,  
Colombo, May 13, 1901.

J. L. HAMPTON,  
for Acting Surveyor-General.

behalf by section 2 of the said Ordinances, do hereby on this Fifth day of November, 1901, order and declare that the said land, commonly called and known as Pahalakele, situate in the village of Nalladarankattuwa in Anaivilundan pattu in Pitigal korale north in the Chilaw District, North-Western Province, and shown as lots 3 and 4 on plan S. G. O.  $\frac{25}{N.W.P.}$  of land situate in the said village, a certified copy whereof is hereunto annexed, and containing in extent 12 acres and 32 perches, and bounded as follows : north by Pahalakele claimed by Crown and shown as lot 1 on plan S. G. O.  $\frac{25}{N.W.P.}$  and in preliminary plan 2,071 ; east by lot 2 called Talgahawatta claimed by G. Hendrick Appuhamy and others, lot 6 called Kumbukgahawewa claimed by Crown, and lot 5 called Kumbukgahakumbura claimed by G. Hendrick Appuhamy and others ; south by lot 5 called Kumbukgahakumbura claimed by G. Hendrick Appuhamy and others ; and west by lot 1 called Pahalakele claimed by Crown and shown in plan S. G. O.  $\frac{25}{N.W.P.}$  and in preliminary plan No. 151—is the property of the Crown.

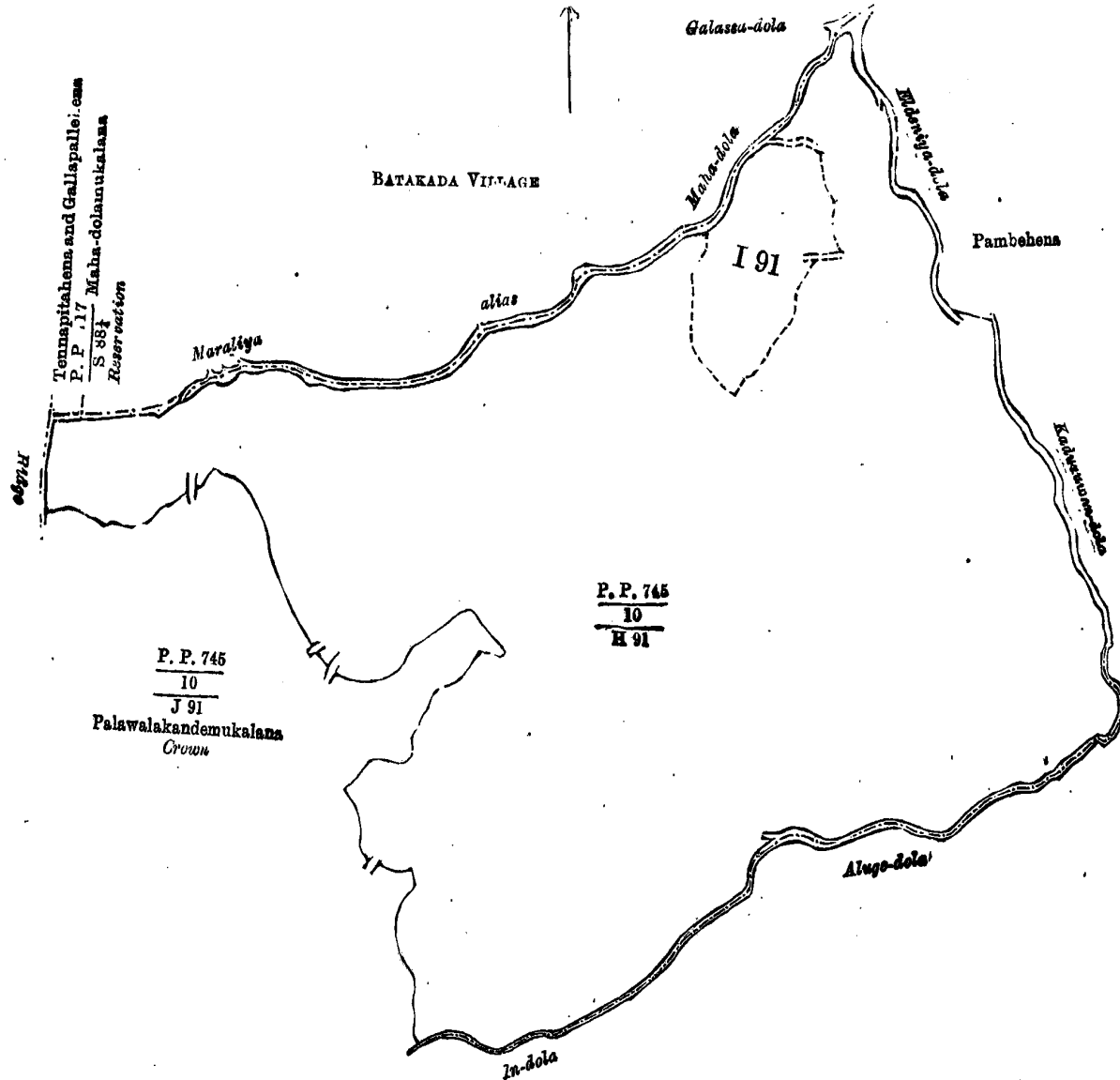
Chilaw Kachcheri,  
November 5, 1901.

J. H. LEAK,  
Assistant Government Agent.

Order under Section 2 of "The Waste Lands Ordinances, 1897, 1899, and 1900,"  
declaring the Land to be Crown Property.

In the matter of land commonly called and known as Eldeniya Godahena, situate in the village of Palawela in the Palle pattuwa of Nawadun korale in the District of Ratnapura, in the Province of Sabaragamuwa, and of "The Waste Lands Ordinances, 1897, 1899, and 1900."

THE notice required by section 1 of the said Ordinances having been duly published in manner prescribed by that section in respect of the above-named land, and no claim having been made to the said land or to any interest therein within the period of three months from the date specified in the said notice, I, Evan Maberly Durand Byrde, Government Agent of the Province of Sabaragamuwa, under and by virtue of the powers vested in me in that behalf by section 2 of the said Ordinances, do hereby on this 1st day of October, 1901, order and declare that the said land, commonly called and known as Eldeniya Godahena, situate in the



Situation : Palawela village in Palle pattu of Nawadun korale.

Lot.	Name of Land.	Extent.		
		A.	R.	P.
H 91	Palawalakandehenyaya	413	0	0
I 91	Eldeniya Godahena	19	1	10

Surveyor-General's Office,  
Colombo, April 4, 1901.

P. D. WARREN,  
for Surveyor-General.

village of Palawela in the Palle pattu of Nawadun korale, in the District of Ratnapura, in the Province of Sabaragamuwa, and shown as lot I 91 in preliminary plan No.  $\frac{745}{10}$ , of land situate in the said village, a certified copy whereof is hereunto annexed, and containing in extent 19 acres 1 rood and 10 perches, and bounded as follows : on the north by a stream, north-east, east, south, and west by lot H 91 in preliminary plan No.  $\frac{745}{10}$  called Palawalakandehenyaya claimed by Romanis Cooray and others, and on the north-west by Mahadola— is the property of the Crown.

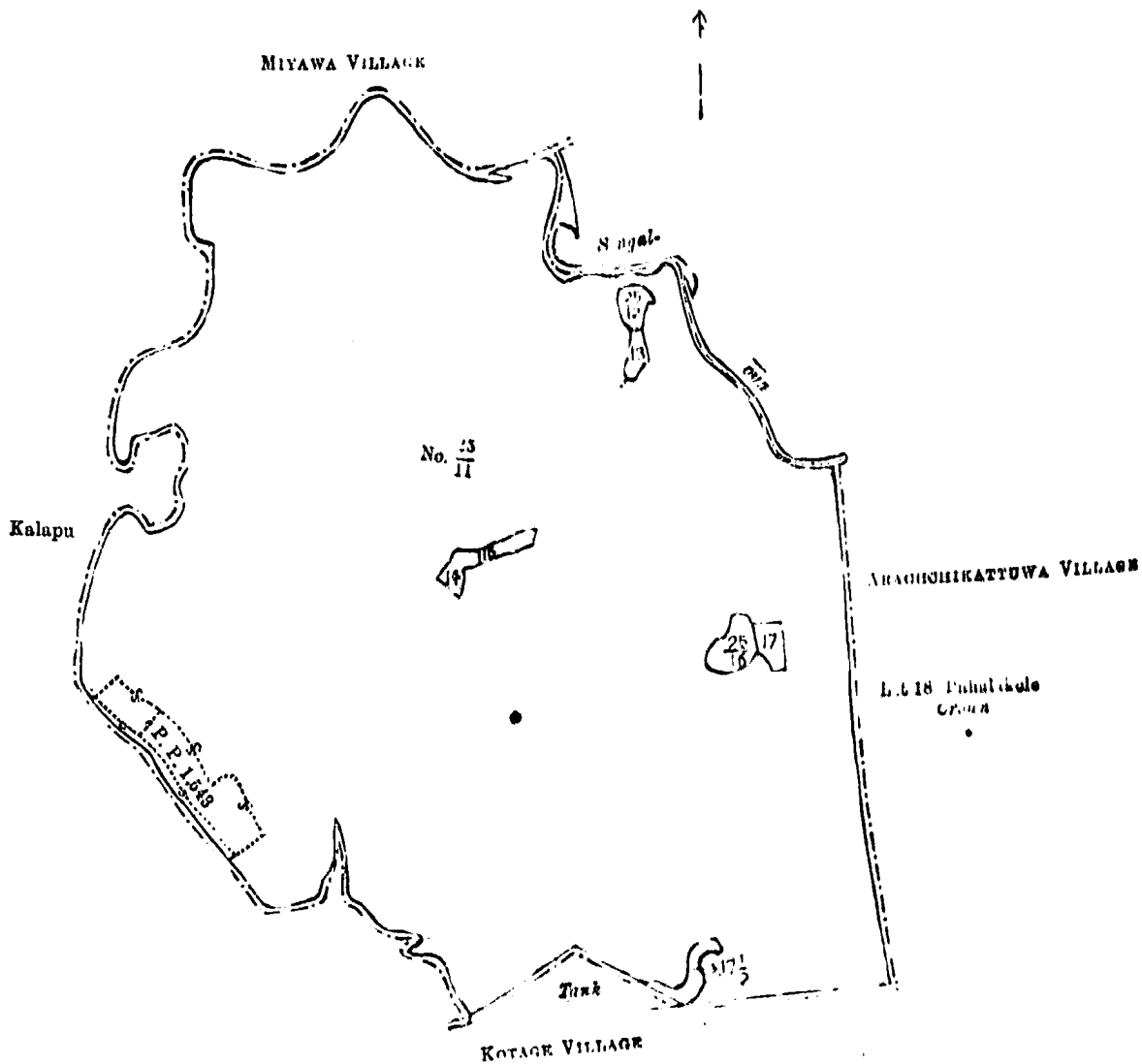
Ratnapura Kachcheri,  
October, 1901.

EVAN M. BYRDE,  
Government Agent.

Order under Section 2 of "The Waste Lands Ordinances, 1897, 1899, and 1900,"  
declaring the Lands to be Crown Property.

In the matter of lands commonly called and known as Pahalakele, Iyansettuwakumbura, Iyansettuwawewa, Kumbukpataba, Kumbukwewa, Wairankattuwakumbura, Wairankattuwawewa, and Ebbe, situate in the village Wairankattuwa in Anavilundun pattu in Pitigal korale north in the Chilaw District, in the North-Western Province, and of "The Waste Lands Ordinances, 1897, 1899," and 1900."

THE notice required by section 1 of the said Ordinances having been duly published in manner prescribed by that section, and no claim having been made to the said lands or to any interest therein within the period of three months from the date of the said notice, I, John Henry Leak, Assistant Government Agent of the District of Chilaw of the North-Western Province, under and by virtue of the powers vested in me in that



Situation : Virankattuwa village in Anavilundun pattu of Pitigal korale.

Lot	Name of Land.	Extent.		
		A.	R.	P.
11	Pahalakele	1,497	0	0
12	Iyansettuwakumbura	3	1	12
13	Iyansettuwawewa	2	1	16
14	Kumbukpataba	3	0	0
15	Kumbukwewa	2	1	20
16	Virankattuwakumbura	5	2	0
17	Virankattuwawewa	3	1	20
17 1/2	Ebbe	4	0	0

Surveyor-General's Office,  
Colombo, May 13, 1901.

J. L. HAMPTON,  
for Acting Surveyor-General

behalf by section 2 of the said Ordinances, do hereby on this Fifth day of November, 1901, order and declare that the said lands, commonly called and known as Pahalakele, Iyansettuwakumbura, Iyansettuwawewa,

Kumbukpataha, Kumbukwewa, Wairankattuakumbura, Wairankattuawewa, and Ebbe, situate in the village Wairankattuwa in Anaivilundan pattu in Pitigal korale north in the Chilaw District, in the North-Western Province, and shown as lots 11, 12, 13, 14, 15, 16, 17, and 17½ in S. G. O. <sup>25</sup> N. W. P. of land situate in the said village, a certified copy whereof is hereunto annexed, and containing in extent 1,520 acres 3 roods and 28 perches, and bounded as follows: north by Sengal-oya; east by village boundary of Arachchikattuwa between these and lot 18 called Pabalakele claimed by Crown; south by Kottage village; and west by Kalapuwa—are the property of the Crown.

Chilaw Kacheheri,  
November 5, 1901.

J. H. LEAK,  
Assistant Government Agent.

**SALES OF ARRACK, TOLL, AND OTHER RENTS.**

NOTICE is hereby given that on Monday, February 3, 1902, at 2 P.M., will be put up for re-sale at the Colombo Kacheheri, at the risk of the original purchasers, for the periods mentioned below, any of the under-mentioned Arrack Rent of the Western Province, the original purchasers of which may have failed to pay on or before that date the instalment for the month of December, 1901.

The purchasers at the re-sale should deposit one-tenth of the purchase amount on the day of sale.

From March 1, 1902, to December 31, 1902.

Arrack Rent.—Siyane and Hewagam korales.

The Kacheheri, Colombo, January 21, 1902.

F. R. ELLIS,  
Government Agent.

මෙහි පහත සඳහන්වන කාරුච්ච ඛණ්ඩාර දිසාවේ මෙහි පහත සඳහන්වන අරක්කු

රේන්දය පළමු ගැනුම්කාරයින් විසින් වම් 1901 සහ දෙසැම්බර් මාසේ මාසමුද්‍ර ඒ 1902 සහ පෙබ්‍රවාරි මස 3 වෙනි දිනදී නොකොන් රුව ප්‍රථම දිනකදී නොකෙළ වෑයම් මුහුණතේ අලාභව වෙනුව දී රේන්දය වම් 1902 සහ පෙබ්‍රවාරි මස 3 වෙනි සඳුදා දවල් 2.30 ක් කනිසවම් කොළඹ කවිවේරියේදී නැවත විකුණන බව මෙයින් දන්වනුය.

නැවත විකිණීමේදී ගැනුම්කාරයින් විසින් ගත් මුද්‍ර ලෙස දහයෙන් කොටසක් විකිණීම දවසේදී මෙහි ගබඩාවට ඔහුය.

වම් 1902 සහ මාර්තු මස 1 වෙනි දින පවත්වන ඒ 1902 සහ දෙසැම්බර් මස 31 වෙනි දින දක්වා :

සියලු සහ සේවාවන් කෝරලවල අරක්කු රේන්දය.

ඇ. ආර්. ඇලිස්,  
අණකුමාර ජනනික වම්ස.

වම් 1902 සහ ජනවාරි මස 21 වෙනි දින කොළඹ කවිවේරියේදී.

**MISCELLANEOUS NOTICES.**

Statement of the Sale of Salt in each Province during November, 1901, showing separately the Sale for consumption in the Province; for removal to Released Districts, &c.; and for Export from the Island.

	North-Western Province.		Southern Province.		Northern Province.		Eastern Province.		Total.	
	Cwt.	lb.	Cwt.	lb.	Cwt.	lb.	Cwt.	lb.	Cwt.	lb.
Balance on November 1, 1901	190,432	56	10,827	0	62,934	0	53,434	56	317,628	0
Since received	1,304	0	—	—	6,692	0	2,260	0	10,256	0
Surplus	—	—	—	—	—	—	—	—	—	—
	191,736	56	10,827	0	69,626	0	55,694	56	327,884	0
Issued for consumption in the Province	6,414	0	3,060	0	4,270	0	1,305	0	15,049	0
Do. removal to released Districts, &c.	21,034	0	1,048	0	—	—	3,935	0	26,017	0
Do. for export from the Island	—	—	—	—	—	—	—	—	—	—
On account wastages	18	56	5	0	10	0	2	94	36	38
Total	27,466	56	4,113	0	4,280	0	5,242	84	41,102	38
Balance on November 30, 1901	164,270	0	6,714	0	65,346	0	50,451	74	286,781	74

NOTE.—This statement represents the quantity of Salt in the various Stores, exclusive of the unweighed Salt in the North-Western Province (estimated at cwt. 427,830 61½), which has not yet been removed to Store:—

North-Western Province	...	...	...	Cwt. lb.	427,830 61½
Audit Office, Colombo, January 21, 1902.				F. R. ELLIS, Acting Controller of Revenue.	