

Ceylon Government Gazette

Published by Authority.

No. 5,838 — SATURDAY, MARCH 22, 1902.

PART I.—General: Minutes, Proclamations, Appointments,
and General Government Notifications.
PART II.—Legal and Judicial.

PART III.—Provincial Administration.
PART IV.—Marine and Mercantile.
PART V.—Municipal and Local.

Separate paging is given to each Part in order that it may be filed separately.

Part III. — Provincial Administration.

	PAGE		PAGE
Land Sales:—		Land Acquisition Notices	... 882
Western Province	... 832	Land Resumption Notices	... —
Central Province	... 843	Notices under Ordinance No. 1 of 1897	... <i>Suppl.</i>
Northern Province	... 846	Abstracts of Season Reports	... 884
Southern Province	... 849	Notices under "The Forest Ordinance"	... —
Eastern Province	... 865	Sales of Arrack, Opium, and Toll Rents	... 883
North-Western Province	... 867	Miscellaneous Provincial and District Notices:—	
North-Central Province	... —	Sales of Salt and Timber	... 791
Province of Uva	... —	Notifications of Close Season, Infected Areas, &c.	... —
Province of Sabaragamuwa	... 877	Specifications under "The Irrigation Ordinance"	... 793

MISCELLANEOUS NOTICES.

THE Government Agent, North-Central Province, Anuradhapura, will until the end of May next receive sealed tenders for the purchase of the following logs of timber felled about six years ago and lying on the Minor road near Kaduruagama between the Yoda-ela and the Kala-oya in Kalagam korale north.

Anuradhapura Kachcheri,
March 5, 1902.

Statement of Timber referred to.

H. G. D. TURNBULL,
for Government Agent.

Number of Logs.	Species.	Average Length.	Average Girth.	Cubical Contents of each Log.	Total Cubical Contents.
20	Satinwood	ft. 18	ft. 6	40 6 0	812 0 0
20	Do.	15	6	33 9 0	675 0 0
37	Do.	12	5	18 9 0	713 9 0
40	Do.	12	4	12 0 0	413 0 0
50	Do.	20	5	31 3 0	1,562 6 0
50	Do.	15	4	15 0 0	750 0 0
100	Do.	12	3	6 9 0	675 0 0
20	Halmilla	15	4	15 0 0	300 0 0
19	Do.	12	3	6 9 0	128 3 0
5	Wewarana	12	4	12 0 0	60 0 0
6	Ebony	8—12	3—4½	About ½ ton	About 1½ ton

Sapwood of these logs is rotten, but the heart wood is sound and good, except in a few cases. Only a few logs are bent and crooked, but the majority is erect and good for sawing purposes.

SPECIFICATION showing the allotments of irrigated lands to be benefited by **Batalagodawewa Tank**; the names, so far as they can be ascertained, of the proprietors of such allotments; and the amounts due upon each allotment.

Amount in respect of which the allotments are liable, Rs. 4,232.88.

No.	Lot.	Village.	Name of Field.	Names of Owners.	Annual		
					Extent.	Instalment.	Rs. c.
1	F 737	Talahina	Dehelgamaralage Dalupota	Kirihami Arachchi	2	1 32	2 45
2	J 737	Do.	Alutamunewewa	Dingiri Banda and others	2	2 19	2 62
3	Q 737	Do.	Dalupotakumbura	Kiri Banda	1	2 29	1 68½
4	R 737	Do.	Henayakumburapillewa	Dingiri Banda and others	0	1 28	0 43
5	S 737	Do.	Benayakumbura	do.	2	2 32	2 70
6	T 737	Do.	Millagahagodakumbura	Ranhami	0	2 32	0 70
7	U 737	Do.	Dalupotapillewa	Punchihami	0	2 31	0 70
8	V 737	Do.	Dalupotekumbura	do.	2	1 22	2 39
9	W 737	Do.	Pillewekumbura	P. B. Madahapola	0	1 34	0 47
10	X 737	Do.	Ambagahumulakumbura	Punchirala	1	3 11	1 82
11	Y 737	Do.	Siyambalagahakumbura	P. B. Madahapola	0	1 4	0 28
12	Z 737	Do.	Millagahakumbura	Ranhami	0	0 26	0 17
13	A 738	Atalla	Wattihalakotuwekumbura	D. Lamittuwa	0	3 24	0 90
14	E 738	Do.	Indidalupola-amuna	Tikiri Banda Arachchi	0	3 7	0 80
15	J 738	Do.	Indidalupolakumbura	Kiri Banda and others	2	0 0	2 0
16	Q 738	Do.	Kahatagahakumbura	Bandirala and others	5	0 25	5 16
17	R 738	Do.	Dummalagekotuwakumbura	Banda and others	1	0 3	1 2
18	S 738	Do.	Dambagahakumbura	Banda	0	1 25	0 41
19	T 738	Do.	do.	Dingiri Amma and others	0	1 31	0 45
20	V 738	Do.	do.	Ranhami Vidane	0	3 5	0 79
21	U 738	Do.	do.	Kawurula	0	1 27	0 42
22	W 738	Do.	do.	Dingiri Banda	1	0 11	1 7
23	X 738	Do.	Watuyayawela	D. Lamittuwa and others	0	3 15	0 85
24	Y 738	Do.	do.	D. Kiriya	0	1 20	0 38
25	D 739	Do.	do.	Bandirala	1	0 12	1 8
26	F 739	Do.	Indidalupotakumbura	Dingiri Menika	1	2 5	1 53
27	L 739	Do.	Dummalagekotuwapillewa	Kiri Banda and others	0	3 9	0 81
28	M 739	Do.	Dummalagekotuwakumbura	Appuwa and others	0	2 12	0 58
29	N 739	Do.	Pittiwelarode	Tikiri Banda	0	1 4	0 28
30	O 739	Do.	Amunekandaelaroda	Kiri Banda and others	0	1 8	0 30
31	P 739	Do.	Pitawelakumbura	Kiri Banda, late Arachchi	0	1 14	0 35
32	Q 739	Do.	do.	Kiri Banda and others	0	1 33	0 46
33	S 739	Do.	Walugayawela	Lapaya	0	2 8	0 55
34	T 739	Do.	Elabodakumbura	Mudiyanse	0	1 14	0 34
35	V 739	Do.	Walugayawela	Punchi Appu	0	0 17	0 11
36	W 739	Do.	Walugayekahatagahakumbura	Ukkurala, Registrar	0	3 17	0 86
37	X 739	Do.	Galkadugewelakumbura	do.	0	1 0	0 25
38	Y 739	Do.	do.	Banda and others	1	3 13	1 86
39	C 740	Do.	Bogahamulapillewa	Sella Naide and others	0	1 0	0 25
40	E 740	Do.	Bogahamulaelakumbura	Sellappu Naide and others	0	2 22	0 65
41	F 740	Do.	Bogahamulakumbura	do.	0	0 13	0 9
42	I 740	Do.	Dummalagekotuwekumbura	Kiribanda and others	0	2 24	0 65
43	J 740	Do.	Dummalagekotuwepillewa	Banda and others	1	2 30	1 69
44	K 740	Do.	Kitawelakumbura	Kapuruhami and others	1	3 10	1 82
45	L 740	Do.	do.	Tikiri Banda	1	0 22	1 14
46	N 740	Do.	Watugekongahumulakumbura	Kiriya	0	2 1	0 51
47	O 740	Do.	Watuyayawela	Punchi Appu	0	0 28	0 18
48	P 740	Do.	do.	do.	0	0 29	0 19
49	Q 740	Do.	do.	Bandirala	0	0 19	0 12
50	R 740	Do.	do.	Punchiappu	0	0 30	0 19
51	S 740	Do.	Galkadugewela	Ranhami Vidane	0	3 19	0 87
52	T 740	Do.	do.	Wadupola Ukkurala, Registrar	0	3 4	0 78
53	U 740	Do.	Galkadugewelapillewa	Kira and others	1	1 15	1 35
54	X 740	Do.	Kubukghadalupotakumbura	Tikiri Banda Arachchi	0	2 35	0 72
55	Y 740	Do.	do.	do.	0	1 15	0 35
56	Z 740	Do.	Helambagahadalupotapillewa	Kiri Banda and others	0	2 39	0 75
57	B 740	Do.	Badalawelakumbura	Dinkirimenika	1	0 38	1 24
58	D 740	Do.	do.	Moragolle Kiri Banda	1	0 13	1 9
59	E 741	Do.	Badalawelakumbura	Punchirala	0	3 29	0 94
60	F 741	Do.	Gorokgabapillewakumbura	do.	1	2 35	1 72
61	G 741	Do.	Kadurugahakumbura	Ranhami Vidane	2	3 21	2 89
62	H 741	Do.	Mipiligekumbura	Kiribanda and others	1	1 8	1 30
63	I 741	Do.	do.	Tikiri Banda Arachchi	1	0 21	1 14
64	I 741½	Do.	Parawenitullaha	do.	0	0 5	0 4
65	J 741	Do.	Galkaduge-egodapillewa	Appuhami	0	3 20	0 88
66	L 741	Do.	Helambagahadalupotakumbura	S. Jayatilaka	1	0 34	1 22
67	M 741	Do.	do.	Ranhami Vidane	2	0 0	2 0
68	P 741	Do.	Watuwanpitiyakumbura	Bandirala and others	4	2 21	4 64
69	Q 741	Do.	Walaliyaddakumbura	Kalubanda and others	1	1 5	1 26
70	R 741	Do.	do.	Kiribanda Arachchi	0	2 24	0 95
71	S 741	Do.	Koswattakumbura	Kalu Banda and others	1	0 15	1 10
72	T 741	Do.	do.	Dingirimenika	1	0 19	1 12
73	U 741	Do.	Ratalamadagekumbura	Tikiribanda Arachchi	1	1 0	1 25
74	W 741	Do.	Helambagahakumburapillewa	J. M. Ranmenika	1	1 34	1 47

No.	Lot.	Village.	Name of Field.	Names of Owners.	Annual.		
					Extent.	Instalment.	
					A.	R. P.	Rs. c.
75	X 741	Atalla	Helambagahakumbura	Banda and others	1	3 0	1 75
76	C 742	Do.	Mipitigehena	Tikiri Banda Arachchi	1	0 7	1 5
Preliminary plan, 1,791.							
77	E 748	Yakalla	Katulandewelapillewa	Kiribanda and others	1	0 23	1 17
78	F 748	Do.	Wetakayamadepillewa	Ukku Banda and others	1	3 1	1 76
79	G 748	Do.	Millamadahena, Polpitiyehena, Kongahamulahena, and Kamatagawahena, and Dingiri Banda Arachchi and others		20	0 11	20 7
80	H 748	Do.	Amunepitiya and Polpitiya- hena, Etgalehena	Kuppa Tambi and others	12	0 0	12 0
81	I 748	Do.	Hetanawattahena	Kuppa Tambi Arachchi and others	7	1 27	7 42
82	K 748	Do.	Ratmalegahamula Godawala- hena	Punchimenika and others	19	0 22	19 14
83	L 748	Do.	Nilkumburapillewa	Dingiri Banda Arachchi and others	1	0 9	1 6
84	M 748	Do.	Ihalakumburapillewa	do.	7	0 0	7 0
85	N 748	Do.	Hitinawattahena	Punchimenika and others	10	0 27	10 17
86	O 748	Do.	Etamullehena	Paramulle Dingirira and another	5	2 38	5 74
87	P 748	Do.	Hokarekumbura	Punchimenika and others	1	1 34	1 47
88	R 748	Do.	Pahalakumburapillewa	Kuppa Tambi Arachchi	3	3 27	3 92
89	S 748	Do.	Gonimullewelepillewa	Appuhami and others	1	0 37	1 24
90	T 748	Do.	Migahamulakumburapillewa	Ukkubanda and others	0	1 3	0 27
91	U 748	Do.	Dangahakumbura	Punchimenika and others	1	1 28	1 43
92	V 748	Do.	Patuissara <i>alias</i> Kongaha- kumbura	Ukku Banda and another	0	1 16	0 35
93	W 748	Do.	Nilekumbura	Kuppa Tambi Arachchi	0	2 6	0 54
94	X 748	Do.	do.	Dehelgamuwe Ukkubanda	0	2 5	0 54
95	Y 748	Do.	do.	K. M. Dingiri Banda	0	2 4	0 53
96	Z 748	Do.	do.	J. R. Ranhami	0	3 17	0 86
97	A 749	Do.	Gonimulleihalawela	Dehelgomuwe Ukkubanda	1	0 35	1 22
98	B 749	Do.	Gonimulleihalakumbura	K. M. Dingiri Banda	1	0 39	1 25
99	D 749	Do.	Godabittarapela	Kuppa Tambi Arachchi	0	0 36	0 23
100	G 749	Do.	Migahamulakumbura	K. M. Ukku Banda and another	0	2 9	0 57
101	H 749	Do.	Yakallewela	P. B. Palipana	19	3 2	19 77
102	I 749	Do.	Kahatagahamulahena	—	3	0 5	3 4
103	K 749	Do.	Yakallewela	P. B. Palipana	12	2 13	12 59
104	M 749	Do.	Pahalakumbura	Kuppa Tambi Arachchi	1	1 13	1 34
105	N 749	Do.	Gambirigahakumbura	do.	1	1 20	1 38
106	O 749	Do.	Gonimullewela	Udawela Appuhami	1	0 6	1 4
107	P 749	Do.	Kohangekumbura	Kuppa Tambi Arachchi	1	2 20	1 63
108	Q 749	Do.	Galpolagepela	K. M. Ukku Banda and another	0	1 23	0 40
109	Y 749	Damunugolla	Arumandamadahena	Lamittuwa and others	1	0 17	1 11
110	Z 749	Do.	Arumandamadakumbura	Punchi	0	0 29	0 19
111	A 750	Do.	Pahalapanikkiyeamuna	Punchi and others	1	1 5	1 29
112	B 750	Do.	Ihalapanikkiyeamuna	do.	0	3 3	0 77
113	E 750	Do.	Kongahakumbura	Lamittuwa	0	2 2	0 52
114	F 750	Do.	do.	Punchi	0	1 33	0 46
115	G 750	Do.	do.	Lamittuwa	0	3 20	0 88
116	H 750	Do.	Wagalekotuwekumbura	B. Punchi	0	2 1	C 51
117	I 750	Do.	do.	Tikirati	0	2 18	0 62
118	J 750	Do.	Helambagahakotuwekumbura	Lamittuwa	0	2 2	0 52
119	K 750	Do.	do.	Punchi	1	0 3	1 2
120	L 750	Do.	do.	Aruma and others	1	1 12	1 33
121	M 750	Do.	do.	S. Tikira	0	0 29	0 19
122	N 750	Do.	do.	S. Aruma	0	1 2	0 27
123	O 750	Do.	do.	Pincha and others	0	3 3	0 77
124	P 750	Do.	do.	Lamittuwa	0	1 20	0 38
125	Q 750	Do.	Mawikotuwekumbura	do.	0	3 22	0 89
126	R 750	Do.	Diwulgahakotuwepillewa	Tikira and others	1	2 8	1 55
127	S 750	Do.	Diwulgahakotuwekumbura	Pincha and others	2	1 3	2 27
128	A 751	Do.	Mawikotuwepillewa	Tikira	0	1 0	0 25
129	H 751	Do.	Galagawakumbura	T. B. Tikira and Suddana	1	0 36	1 23
130	I 751	Do.	do.	do.	1	0 31	1 20
131	J 751	Do.	Godakotuwekumbura	K. K. Kalu	0	2 28	0 68
132	K 751	Do.	do.	Pume	0	2 11	0 57
133	L 751	Do.	do.	P. Baiya and others	0	2 39	0 75
134	Q 751	Do.	Kalugekotuwekumbura	Tikira and Suddana	0	3 11	0 82
135	R 751	Do.	Kalugekotuwekumburawela	Tikira and others	0	0 38	0 24
136	S 751	Do.	Koralagekumbura	A. M. Punchirala	0	2 4	0 53
137	U 751	Do.	Mahawelakumbura	Dehelgamuwe Vihare	0	0 31	0 20
138	V 751	Do.	Mahawelakumburawela	do.	0	1 34	0 47
139	W 751	Do.	Mahawelakumbura	K. K. Kalu	0	2 34	0 72
140	X 751	Do.	do.	P. Pincha	0	2 2	0 52
141	Y 751	Do.	do.	Dingira	0	2 7	0 55
142	Z 751	Do.	do.	Arumati and Kiriya	0	2 1	0 51
143	A 752	Do.	do.	Tikira and others	1	1 9	1 32

No.	Lot.	Village.	Name of Field.	Names of Owners.	Annual				
					Extent.	Instalment.			
					A.	R.	P.	Rs.	c.
144	N 752	Damunugolla	Puwakgahakotuwekumbura-wela	Kalu	0	0	35	0	22
145	O 752	Do.	Puwakgahamulakumbura	K. K. Kalu	0	3	0	0	75
146	Q 752	Do.	Gedaragawakumbura	Pincha and others	0	2	4	0	53
147	R 752	Do.	Lindagawakotuwekumbura	do.	1	0	24	1	15
148	S 752	Do.	Mahawelakumbura	P. L. Kiriya	0	1	39	0	50
149	T 752	Do.	do.	H. M. Punchirala	0	2	25	0	66
150	U 752	Do.	do.	Arumati	0	2	7	0	55
151	V 752	Do.	do.	Arumati and others	0	2	4	0	53
152	W 752	Wadupola	Karambékumbura	Ranhami and others	2	2	10	2	57
153	X 752	Do.	do.	Ukkurula Arachchi	0	2	16	0	60
154	Y 752	Do.	do.	Kiri Banda and others	0	3	3	0	77
155	B 753	Do.	Nikakotuwekumbura	Ukkurula, Registrar	1	3	25	1	91
156	C 753	Do.	do.	Punchirala and others	0	1	26	0	42
157	D 753	Do.	Siyambalagahamulakumbura	Hapuwa	0	3	23	0	90
158	E 753	Do.	do.	Ukkurula and others	1	0	12	1	8
159	F 753	Do.	Siyambalagahamulahena	do.	0	1	4	0	28
160	G 753	Do.	Pahalabogahakumbura	Mudiyanse Vedarala	0	2	38	0	74
161	K 753	Do.	do.	Ausadahami Vidane	0	1	24	0	40
162	L 753	Do.	do.	Mudiyanse and others	0	1	13	0	34
163	M 753	Do.	Pahalabogahakumbura	Ukkumenika	0	1	18	0	30
164	C 754	Damunugolla	Mahawelakumbura	Arumati	0	1	24	0	40
165	D 754	Do.	do.	D. Dingira	0	1	36	0	48
166	E 754	Do.	do.	do.	0	2	25	0	66
167	F 754	Do.	Mahawelawela	do.	0	0	34	0	22
168	G 754	Wadupola	Parambakumbura	Herathami and others	0	2	39	0	75
169	H 754	Do.	do.	G. Punchirala and D. Punchirala	0	3	3	0	77
170	I 754	Do.	do.	Mudiyanse Vedarala	0	2	15	0	60
171	J 754	Do.	do.	Ausadahami and others	1	2	7	1	55
172	K 754	Do.	Deawalaroda	Kawrala and others	0	1	10	0	32
173	L 754	Do.	Moragahapitiyekumbura	Mutumenika	0	3	26	0	92
174	M 754	Do.	do.	Ausadahami and others	0	3	20	0	63
175	N 754	Do.	do.	Appuhami and others	0	0	37	0	24
176	O 754	Do.	do.	Ukkumenika	0	2	29	1	69
177	P 754	Do.	Nikakotuwewela	Punchirala	0	1	31	0	45
178	Q 754	Do.	Ambagahamulawatta	Ukkurula, Registrar	0	0	39	0	25
179	R 754	Do.	Ambagahamulakumbura	do.	0	2	28	0	68
180	S 754	Do.	do.	Dingiri Amma	0	0	33	0	21
181	T 754	Do.	do.	Appuhami	0	1	5	0	29
182	U 754	Do.	Ambagahamulawela	Tikiri Banda	0	0	27	0	17
183	V 754	Do.	Ambagahamulakumbura	do.	0	2	18	0	62
184	W 754	Do.	Paragahamulakumbura	Appuhami	1	1	7	1	30
185	X 754	Do.	Muttettuwa	D. Punchirala	0	2	34	0	72
186	Y 754	Do.	Bogahakumbura	G. Punchirala	1	1	28	1	43
187	Z 754	Do.	do.	Punchirala	0	3	5	0	79
188	A 755	Do.	do.	Punchi Banda	0	2	33	0	71
189	B 755	Do.	do.	Ukkumenika	1	0	9	1	6
190	C 755	Do.	do.	Ukkurula, Registrar	0	0	29	0	19
191	D 755	Do.	Wadupolakumbura	Ukkubanda and others	1	1	10	1	32
192	E 755	Do.	Medamagekumbura	Ukkubanda	0	1	25	0	41
193	F 755	Do.	do.	Pinchi Banda	0	3	10	0	82
194	N 755	Damunugolla	Kosgahakumbura	Pincha	0	0	26	0	17
195	O 755	Do.	do.	P. K. Pula and Arumati	0	0	35	0	22
196	S 755	Kosgahapitiya	Gedaragawakumbura	R. M. Bandirala	0	2	17	0	61
197	T 755	Do.	Karambawela	Herathami	0	1	39	0	50
198	U 755	Wadupola	Karambaroda	Ansuialani	0	2	21	0	64
199	V 755	Do.	Karambayeamana	Ausadahami and others	1	0	6	1	4
200	W 755	Do.	Moragahapitiyakumbura	Ukkubami Vedarala	0	2	5	0	54
201	X 755	Do.	do.	S. G. Punchirala	0	2	15	0	60
202	Y 755	Do.	do.	Appuhami and others	0	1	0	0	25
203	Z 755	Do.	do.	Ukkurula	1	0	30	1	19
204	N 756	Do.	Elhenpitiyakumburepillewa	Ukkubanda	0	0	13	0	9
205	O 756	Do.	Elhenpitiyakumbura	Mudiyanse Vedarala	0	2	26	0	66
206	P 756	Do.	do.	Ukkubanda	0	2	31	0	70
207	Q 756	Do.	Andiyagodakumbura	Ausadahami Vidane	0	1	7	0	30
208	R 756	Do.	do.	Mudiyanse Vedarala	0	0	34	0	22
209	S 756	Do.	do.	Ranhami	0	0	2	0	2
210	T 756	Do.	Elhenpitiyakumbura	Appurula	0	1	34	0	47
211	U 756	Do.	do.	Appuhami and others	0	0	26	0	17
212	V 756	Do.	do.	Banda	0	2	15	0	60
213	W 756	Do.	Medamulakumbura	Mudiyanse Vedarala	0	1	16	0	35
214	X 756	Do.	Kosgahawelakumbura	Ukkubanda and others	3	2	18	3	62
215	G 757	Kosgahapitiya	Gedaragawakumbura	Bandirala and others	0	2	29	0	69
216	H 757	Do.	do.	do.	0	2	16	0	60
217	I 757	Do.	do.	B. M. Ukkurula	0	2	9	0	56
218	J 757	Wadupola	Karambekumbura	Ausadahami and others	0	2	26	0	67
219	K 757	Do.	Maragahapitiyahena	Appuhami and others	0	1	6	0	29
220	L 757	Do.	Maragahapitiyaegodapillewa	Ukkurula, Registrar	0	1	39	0	50

No.	Lot.	Village.	Name of Field.	Names of Owners.	Annual				
					Extent.	Instalment.			
					A.	R.	P.	Rs.	c.
221	M 757	Wadupola	Kotuwekumbura	Ausadahami and others	0	2	4	0	53
222	N 757	Do.	Kotuwepilewa	Arsadahami Vidane and others	0	1	26	0	42
223	X 757	Do.	Gedaragawakumbura	B. M. Lama Etana	0	2	32	0	70
224	Y 757	Do.	do.	Kapuruhami	1	1	32	1	45
225	Z 757	Do.	do.	B. M. Ukkurala	0	2	0	0	50
226	A 757	Do.	do.	Bandirala and others	0	2	11	0	57
227	E 757	Do.	Migahamulahena	Tikiri Banda Arachchi	1	1	8	1	30
228	F 757	Do.	Maragahapitiyepillewa	Ranmenika	0	1	29	0	44
229	G 757	Do.	Balugahapitiyakumbura	Ukkurala, Registrar, and others	2	0	0	2	0
230	H 757	Do.	do.	Tikiri Banda and others	0	2	14	0	59
231	K 757	Kosgahapitiya	Kahatagahakumbura	Dingirimenika	0	3	21	0	89
232	L 757	Do.	Kahatagahakumburapillewa	do.	0	0	17	0	11
233	M 757	Do.	Gedaragawakumbura	B. M. Bandirala	0	2	38	0	74
234	Q 757	Do.	Kahatagahamulehena	Kapuruhami and others	0	2	22	0	64
Preliminary plan 1,799.									
235	F 759	Pabuluwa	Galgamuwekumbura	Christian Perera and another	0	2	15	0	60
236	J 759	Do.	Ihalaweipillewa	Simon Kirti	3	1	7	3	30
237	O 759	Do.	Tawalankarayagekumbura	T. M. Ukkurala and another	1	1	11	1	32
238	R 759	Do.	Ihalawela	Simon Kirti	3	3	15	3	85
239	S 759	Do.	Wetakemadepillewa	Ranmenika and others	1	0	0	1	0
240	T 759	Do.	Bogahamulawela	Kupa Tambi Arachchi	0	2	20	0	63
241	U 759	Do.	Pahaladehigahadalupota	Yakalle Kiri Naide and another	2	1	0	2	25
242	V 759	Do.	do.	Appu Naide and another	1	3	1	1	76
243	W 759	Do.	Dawatagahakumbura	Kalumenika and others	2	0	12	2	8
244	X 759	Do.	Lindakumbura	Yakalle Punchi Menika and others	0	3	5	0	79
245	Y 769	Do.	do.	Kalumenika and others	0	1	36	1	23
246	Z 759	Do.	Wetakemadepillewa	Ukkubanda and others	0	2	0	0	50
247	D 760	Do.	Ahugahawelahena and Iswetiychena	Kuppa Tambi Arachchi and others	8	0	0	8	0
248	E 760	Do.	Ihalawattchena	Kuppa Tambi Arachchi	4	1	0	4	25
249	F 760	Do.	Tambirimadehena	Ukku Banda Vidane and others	1	0	0	1	0
250	G 760	Do.	Nikapillewa	Dingiri Banda Arachchi	1	0	0	1	0
Preliminary plan 1,801.									
251	I 760	Kotawera	Pahalakumbura	Uduma Lebbe and Pakeer Meedin	0	3	32	0	95
252	J 760	Do.	Kotawerawela	Abdul Rahiman and another	2	1	36	2	48
Preliminary plan 1,803.									
253	D 761	Bakmigolla	Millagahakumbura	H. St. Evans	0	3	19	0	87
254	E 761	Do.	Elagawakumbura	do.	1	0	5	1	4
255	F 761	Do.	Kahatagahakumbura	do.	0	2	3	0	52
256	N 761	Do.	Millagahakumbura	do.	0	3	38	0	99
257	P 761	Do.	Wekandegedarakumbura	Mammadu Casim and others	3	3	2	3	77
Preliminary plan 1,805.									
258	H 771	Bolagama	Kongahakumbura	Yaggepitiya Pakeer Meedin	1	0	0	1	0
259	I 771	Do.	do.	do.	1	0	16	1	10
260	J 771	Do.	Migahakumbura	Don Nikulan Pulle and another	0	2	30	0	69
261	L 771	Do.	Migahakumbura-aswedduma	Kanagamuwe Banda	2	1	13	2	40
262	M 771	Do.	Attikkagahakumbura	Torayaye Seyyadu Lebbe Arachchi	1	0	16	1	10
263	N 771	Do.	Timbirigabakumbura and Kahatagahakumbura	Yaggepitiye Pakeer Meedin	2	0	34	2	22
264	O 771	Do.	Isweti yawewa	do.	3	0	14	3	9
265	S 771	Do.	Siyambalamadewela	Isma Lebbelage Amina	0	2	6	0	54
266	T 771	Do.	Pitiyakumbura	Sumangala Unnanse	0	3	2	0	77
267	U 771	Do.	Balawatwalayagekumbura	Heirs of Kader Meedin and another	0	1	31	0	45
268	V 771	Do.	Pitiyakumbura	Yaggepitiye Pakeer Meedin	0	1	32	0	45
269	Z 771	Do.	Wewakumbura	Torayaya Seiyadu Lebbe Arachchi	0	3	25	0	91
270	A 772	Do.	do.	Sumangala Unnanse	1	2	10	1	57
271	G 772	Do.	Bakmigahakumbura	Bolagama Ukku	1	0	5	1	4
272	H 772	Do.	Siyambalamadewela	Yaggepitiye Pakeer Meedin	0	1	21	0	39
273	I 772	Do.	Rukattanagahamulakumbura	Sumangala Unnanse	0	2	0	0	50
274	P 772	Do.	Siyambalamadewela	Sumangala Unnanse and another	0	2	10	0	57
275	R 772	Do.	Danmadakumbura	Torayaye Uduma Lebbe	0	2	31	0	70
276	Y 772	Do.	Siyambalamadewela	Heirs of Sena Kader Meedin	1	1	36	1	48
277	Z 772	Do.	do.	do.	0	0	30	0	19
278	A 773	Do.	do.	Yaggepitiya Pakeer Meedin	0	0	24	0	15
279	G 773	Do.	Wewakumbura	do.	0	0	33	0	21
280	J 773	Do.	Paragahamulakumbura	P. B. Palipana	0	3	0	0	75
281	K 773	Do.	Kendagollewela	Yaggepitiye Somuel Taver	0	2	32	0	70
282	N 773	Do.	do.	Yaggepitiye Pakeer Meedin	0	2	36	0	73
283	O 773	Do.	Dippitiyakumbura	P. B. Palipana	1	0	12	1	8
284	P 773	Do.	Paragahamulakumbura	Yaggepitiye Pakeer Meedin and another	1	2	2	1	52

No.	Lot.	Village.	Name of Field.	Names of Owners.	Annual				
					Extent.	Instalment.			
					A.	R.	P.	Rs.	c.
285	R 773	Bolagama	Kendagollewela	Ranagamuwe Banda Officer and others	2	1	28	2	43
286	S 773	Do.	Kendagollewelapinkumbura	Bolagamavihare	0	1	31	0	45
287	T 773	Do.	Kendagolledewalegawakumbura	P. B. Palipana	0	2	35	0	71
288	U 773	Do.	Kahategawekumbura	Pakir Meedin and others	3	0	37	3	24
289	E 774	Do.	Kendagollewela-ambagahamulakumbura	Yaggepitiye Pakeer Meedin	0	2	12	0	58
290	L 774	Do.	Pahalakotuwa	Etagahawela Mudiyanse	0	2	32	0	70
291	M 774	Do.	Pahalakumbura	Pakeer Meedin and others	0	1	29	0	44
292	N 774	Do.	Marakkayekumbura	Yaggepitiye Pakeer Meedin	0	3	6	0	79
293	O 774	Do.	Iswetiyekumbura	do.	1	2	28	1	68
294	P 774	Do.	Kiriwanagalakumbura	Pakeer Meedin and others	2	2	35	2	72
295	V 774	Do.	Kubukgahakumbura	Ahamadu Lebbe, <i>ex-Arachchi</i> , and others	2	0	8	2	5
Preliminary plan 1,808.									
296	E 775	Hindamada	Rambodagallagekumbura	Y. PUNCHIMENIKA	1	3	3	1	77
297	F 775	Do.	Pilihudu wagalekumbura	K. Lumaetani and another	1	0	19	1	12
298	H 775	Do.	Gedaragawakumbura	Y. PUNCHIMENIKA	0	2	5	0	54
299	I 775	Do.	Timbirigahamulakumbura	Mudalihami and others	1	2	10	1	59
300	J 775	Do.	Pattikarayangegodakumbura	Mudalihami	1	3	10	0	82
301	K 775	Do.	Lindakumbura	Dingirimenika and others	2	2	34	2	72
302	O 775	Do.	Karandagahakumbura	G. Ukkurula	0	3	34	0	97
303	P 775	Do.	Kahatagahakumbura	G. Mudalihami	1	1	15	1	35
304	R 775	Do.	Megahakumburewewa	Ranhami and others	0	2	8	0	55
305	U 775	Do.	Kongahakumbura <i>alias</i> Megahakumbura	do.	1	3	23	1	99
306	W 775	Do.	Megahakumbura	Ukkurula and others	1	1	39	1	50
Preliminary plan 1,810									
307	I 779	Kumbalange	Bulugahahenyaya	P. B. Palipana	3	2	38	3	74
308	Z 779	Do.	Karawakotuwa	Amina and Ahamadu	0	3	29	0	94
309	Z 779½	Do.	Badaganekongahakumbura	Mudalihami Arachchi	1	1	27	1	42
310	A 780	Do.	Karawekotuwa	Meera Lebbe, Gau-arachchi, and another	1	1	10	1	32
311	B 780	Do.	Kumbalangewela	S. Patumma and others	0	2	23	0	65
312	C 780	Do.	Kongahakumbura	Neina Lebbe and others	0	2	32	0	70
313	D 780	Do.	Gamawelamadigekumbura	Naina Lebbe Mallissama	0	2	4	0	53
314	E 780	Do.	Madigekumbura	do.	0	2	12	0	58
315	F 780	Do.	do.	Ismail Lebbe and Mariambu	0	1	39	0	50
316	G 780	Do.	Kongahakumbura	Pillewe Ahamadu	0	1	29	0	44
317	H 780	Do.	do.	Torayaya Isma Lebbe	0	1	26	0	42
318	I 780	Do.	do.	K. Pakeer and others	0	1	35	0	47
319	J 780	Do.	Timbirigahakumbura	Kottangedara Ahamadu Lebbe	0	2	36	0	73
320	K 780	Do.	do.	Ahamadu Lebbe, <i>ex-Arachchi</i> , and another	1	3	26	1	92
321	L 780	Do.	Migahamulakumbura	Slama Lebbe and others	0	3	26	0	92
322	M 780	Do.	Migahakumbura	Kolonda Udatchi	0	1	15	0	35
323	N 780	Do.	Karandagahakumbura	Pakeerpulle Mattisima	0	3	16	0	85
324	O 780	Do.	do.	Lekamalage Uduma Lebbe	0	1	2	0	27
325	P 780	Do.	Ihalawela Timbirigahakumbura	Naide Udayar	0	0	28	0	18
326	Q 780	Do.	Webodakumbura	do.	0	0	38	0	24
327	R 780	Do.	do.	Jenambu	0	0	35	0	22
328	S 780	Do.	do.	Wewagedara Peruma Duraya	0	1	30	0	44
329	T 780	Do.	do.	do.	0	2	11	0	57
329	T 780	Do.	Godakumburahena	Ahamadu Lebbe, late Arachchi	3	2	0	3	50
330	V 780	Do.	Godakumbura	do.	0	0	39	0	25
331	F 781	Badagane	do.	Howwa Nachchira	0	3	24	0	90
332	G 781	Do.	Toppiyakotuwa	Ahamadu Lebbe, <i>ex-Arachchi</i> and others	2	1	4	2	28
333	H 781	Do.	do.	Ena Mana Ismail and others	1	3	0	1	75
334	I 781	Do.	Attikkagahakumbura	Ahamadu Lebbe, late Arachchi, and others	2	1	29	2	44
335	K 781	Do.	Bakmigahakumbura	Ahamadu Kandu and others	0	1	32	0	45
336	L 781	Do.	Rukattanagahakumbura	E. Howwa Umma	0	3	25	0	91
337	M 781	Do.	Attikkagahamulakumbura	Mariambu and Naina Lebbe	1	3	15	1	85
338	N 781	Do.	Dangahakumbura	Nacha Umma and Marinu Nachchi	1	2	4	1	53
339	O 781	Do.	Pahalakadawalakumbura	do.					
340	P 781	Do.	Kadawlakumbura	Mira Lebbe Ahamadu Lebbe Arachchi and Lapaya Dewaya	3	1	4	3	28
341	T 781	Do.	Acharyakotuwa	Kasa Nachchi and another	1	1	8	1	30
342	U 781	Do.	do.	Kottangedara Ahamadu Lebbe	2	0	0	2	0
343	V 781	Do.	Wattamullekumbura	Issa Umma	1	3	13	1	84
344	W 781	Do.	Ratmalekumbura	W. Jobsz and others and Pakeer Meedin	0	0	31	0	20
345	C 782	Do.	Ratmalekumbura	Sinna Tambi	1	1	23	1	40
346	D 782	Do.	do.	Ahamadu Lebba, <i>ex-Arachchi</i>	1	1	5	1	29

No.	Lot.	Village.	Name of Field.	Names of Owners.	Annual Instalment.	
					Extent A. R. P.	Rs. c.
347	E 782	Badagane	Ratamabkumbura	Pakeer Pull Matissim	6 3 34	0 97
348	G 782	Do.	do.	Sema and others	0 3 39	1 0
349	H 782	Do.	Fuwakgahakumbura	Elabodagedara Naina Lebbe		
350	I 782	Do.	do.	Mattissama	1 0 17	1 11
351	J 782	Do.	Papatiyalekumbura	Kasa Nachchi and another	0 3 36	0 92
352	L 782	Do.	Damunugahakumbura	Ahamadu Kanduru	1 2 9	1 56
353	M 782	Do.	Wettaragoda	Ahamadu Lebbe and others	0 3 9	0 81
354	N 782	Do.	Attikkagahakumbura	P. B. Palipana	1 0 3	1 2
355	O 782	Do.	do.	Ahamadu Lebbe, <i>ex</i> -Arachchi	0 1 33	0 46
356	P 782	Do.	Karandagahakumbura	Naina Lebbe and others	0 1 13	0 34
357	Q 782	Do.	do.	Isa Umma and Kasa Umma	0 1 29	0 44
358	R 782	Do.	Meda Tumpelakumbura	Ahamadu Lebbe, <i>ex</i> Arachchi	0 1 25	0 41
359	S 782	Do.	do.	Neiyuda Udayar and another	0 3 3	0 77
260	T 782	Do.	Maditiyagahamulakumbura	Neima Lebbe and others	1 3 3	1 77
261	U 782	Do.	Timbirigahakumbura	Ahamadu Lebbe, <i>ex</i> -Arachchi, and another	1 0 10	1 07
262	W 782	Do.	Dewalakumbura	Ahamadu Lebbe <i>ex</i> Arachchi	2 0 13	2 9
263	X 782	Do.	do.	Deliti Ange Isbu Arachchi	1 2 3	1 52
264	Y 782	Do.	Kadekumbura, Dewala kumbura	Mammadu Casim	0 1 39	0 50
365	Z 782	Do.	Attikkagahakumbura	Ahamadu Lebbe, <i>ex</i> -Arachchi, and another	3 2 39	3 75
366	A 783	Do.	Kongahakumbura	Jien Namba and others	1 2 28	1 68
367	B 783	Do.	do.	P. Nindapullege Howwa Umma	0 3 20	0 88
368	C 783	Do.	Kota Issara	Kasa Nachchi and others	1 2 2	1 52
369	D 783	Do.	Hittaragekumbura	W. Jobsz	0 2 38	0 74
370	E 783	Do.	Dangahakumbura	Ahamadu Lebbe, <i>ex</i> -Arachchi	0 3 21	0 89
371	F 783	Do.	do.	Ninda Udayare and another	2 1 4	2 28
372	G 783	Do.	do.	Tambi Lebbe and W. Jobsz	1 0 0	1 0
373	H 783	Do.	Webodakumbura	W. Jobsz	0 3 2	0 77
374	H 783½	Do.	Kongolleyaya	Ahamadu Lebbe, <i>ex</i> -Arachchi	1 1 23	1 40
375	I 783	Do.	Yaturawela	Fernando	3 3 10	3 82
376	L 783	Do.	Galgamuwagekumbura	Kudugalapitiya Lapaya Dewaya	1 1 20	1 38
377	M 783	Do.	Pottewelakumbura	do.	1 1 30	1 44
378	N 783	Do.	Dawulkarayagekumbura	Isbu Lebbe Arachchi	0 3 3	0 77
379	O 783	Do.	Pottewela	Kudugalapitiya Lapaya Dewaya	1 1 17	1 36
380	P 783	Do.	do.	Lapaya Dewaya and Palipana		
381	Q 783	Do.	do.	Ratemahatmaya	1 1 38	1 49
382	R 783	Do.	do.	Monis Silva and others	1 2 39	1 75
383	R 783½	Do.	do.	Kudugalapitiya Lapaya Dewaya	1 0 30	1 19
384	S 783	Do.	Galgamuwagewelepillewa	do.	0 1 6	0 29
385	T 783	Do.	Ihalapottewela	do.	0 0 10	0 7
386	U 783	Do.	Pottewela	do.	0 3 25	0 91
387	V 783	Do.	do.	do.	0 0 3	0 2
388	Y 783	Do.	Talagahamulakotuwa	do.	1 2 23	1 65
389	Y 783½	Do.	Halpankumbura	Ahamadu Lebbe, late Arachchi	0 2 22	0 64
390	Z 783	Do.	do.	Hawadiya	0 3 24	0 90
391	B 784	Do.	do.	do.	0 0 15	0 10
392	C 784	Do.	Halmillagahakumbura	Kudugalapitiya Lapaya Dewaya	1 2 27	1 67
393	D 784	Do.	Papitiyakumbura	Mimu Nachchi and others	0 3 6	0 79
394	E 784	Do.	Timbirigahakumbura	Pahalagedara Isa Umma	1 0 5	1 4
395	F 784	Do.	Wendorakumbura	Patamma and others	1 0 2	1 2
396	G 784	Do.	Rukattanagahamulakumbura	Ahamadu Lebbe and others	1 0 32	1 20
397	H 784	Do.	Kongahakumbura	Kolondo Nachchi and others	0 3 7	0 80
398	I 784	Do.	Karabodakumbura	Pakeer Pulle Mattissima	2 1 22	2 39
399	J 784	Do.	Dewalakumbura	Pinhami, Registrar, and others	1 1 8	1 30
400	N 784	Do.	do.	Casi Lebbe and others	1 2 29	1 69
401	O 784	Do.	Bibilekumbura	Kudugalapitiya Lapaya Dewaya	0 1 38	0 49
402	R 784	Do.	do.	do.	0 2 7	0 55
403	S 784	Do.	Wanekumbura	do.	1 0 35	1 22
404	T 784	Do.	Kongahamulakumbura	do.	1 0 15	1 10
405	U 784	Do.	do.	do.	0 1 28	0 43
406	V 784	Do.	Wanekumbura, Weralugaspititiya-kumbura, and Siyambalagahakotawa, Verlugaspitiyekumbura	do.	0 2 7	0 55
407	X 784	Do.	Iswetiyakumbura	Hawadiya and Lapaya Dewaya	3 2 35	3 72
408	Z 784	Do.	Halpankotuwa Diulgahakumbura	Hawadiya	3 1 29	3 44
409	B 785	Do.	Unnumwe Mulwakkadakumbura	Lapaya Dewaya	2 0 0	2 0
410	S 785	Do.	Kongahakumburapillewa	Casim Mason and others	1 0 35	1 22
411	T 785	Do.	Verlugaspitiyapillewa		1 2 0	1 50
412	A 786	Wagurewela	Telambugahamulakumbura	B. Ambakote Bilinda	2 1 19	2 37
413	B 786	Do.	Wagurewelawewa	Ambakote Hawadiya and others	2 1 6	2 29
414	N 786	Do.	Pahalagekumbura			
Preliminary plan 1,811.						
412	A 786	Wagurewela	Telambugahamulakumbura	P. B. Palipana	1 0 11	1 0
413	B 786	Do.	Wagurewelawewa	do.	0 0 11	0 32
414	N 786	Do.	Pahalagekumbura	Mammadu Casim and Kader Meedin	0 3 13	0 84

No.	Lot.	Village.	Name of Field.	Names of Owners.	Annual					
					Extent.	Instalment.				
					A.	R.	P.	Rs.	c.	
415	O	786	Wagurewela	Pahalagekumbura	Yaggepitiya Pakeer Meedin	0	3	1	0	76
416	P	786	Do.	Kadekumbura	do.	0	0	30	0	19
417	Q	786	Do.	do.	do.	0	0	35	0	22
418	R	786	Do.	do.	do.	0	1	12	0	33
419	S	786	Do.	Bogahamulaissara	P. B. Palipana	0	2	3	0	52
420	T	786	Do.	Pahalapalollaha	do.	0	2	29	0	69
421	U	786	Do.	Gammirigahakumbura	Yaggepitiya Pakeer Meedin	1	0	4	1	4
422	V	786	Do.	Ihaladolollaha	Samuel Taver	0	2	28	0	68
423	W	786	Do.	Potuissara	Yaggepitiya Pakeer Meedin	0	1	26	0	42
424	X	786	Do.	Wagurewela	Pakeer Meedin and Sumangala	1	1	17	1	36
425	Y	786	Do.	Pottelakotuwa	Pakeer Meedin and Samuel Taver	0	3	38	0	99

Preliminary plan 1,833.

426	W	795	Murutawa	Millagahamula-ela	Appuhami and others	0	0	24	0	16
427	W	795	Do.	do.	do.	0	0	26	0	17
428	A	796	Do.	Millamadapitiya	Wannihami	0	1	31	0	45
429	B	796	Do.	do.	Ausadahami and others	0	0	38	0	24
430	C	796	Do.	Millamade Gonnagahamula-godella	Punchi Appu Vidane	0	0	7	0	5
431	E	796	Do.	Polkotuwa	M. Bandirala	0	3	26	0	92
432	H	796	Do.	do.	M. Bandirala and others	0	2	18	0	62
433	N	796	Do.	Tunandahena	N. Ukkuhami and others	0	1	4	0	28
434	O	796	Do.	do.	Kalubanda and others	0	1	25	0	41
435	P	796	Do.	do.	M. Bandirala	0	0	20	0	13
436	Q	796	Do.	do.	Siyatu and others	0	0	17	0	11
437	R	796	Do.	do.	G. Appuhami	0	0	4	0	3
438	S	796	Do.	do.	Appuhami and others	0	1	17	0	36
439	U	796	Do.	do.	K. Appuhami	0	0	2	0	2
440	V	796	Do.	do.	Appuhami and others	0	0	18	0	12
441	W	796	Do.	do.	Mutumenika and others	0	0	23	0	15
442	X	796	Do.	do.	Ukkumenika and others	0	0	9	0	6
443	Y	796	Do.	Unagahamula-ela	Kirimenika and others	0	1	39	0	50
444	E	797	Do.	Unagahamulagala and Maragahamulagala	Kirimenika, Mutumenika and others	1	1	38	1	49
445	S	797	Do.	Unagahamula-ela	K. M. Bandirala	0	1	23	0	40
446	U	797	Do.	do.	H. M. Appuhami	0	1	8	0	30
447	V	797	Do.	do.	K. Bandirala and others	0	0	23	0	16
448	W	797	Do.	do.	B. M. Appuhami	0	1	2	0	27
449	E	798	Do.	Galagawakumbura	H. M. Appuhami	0	2	21	0	64
450	F	798	Do.	Damunugahamulawatta-ela	Ukkuhami and others	0	1	35	0	47
451	O	798	Do.	Godawela	B. M. Punchirala	0	2	37	0	74
452	P	798	Do.	Damunugahawatta-ela	B. M. Appuhami	3	0	0	3	0
453	Q	798	Do.	Welapahalahena	Ukkuwa and others	1	2	39	1	75
454	R	798	Do.	Welapahalahena	Ukkuhami	0	1	21	0	39
455	S	798	Do.	Bulana, Kadumberiyagahamulagoda, and Nagahawela	B. M. Appuhami	3	3	21	3	89
456	T	798	Do.	Kadumberiyagahamulagoda	B. M. Punchirala	0	2	0	0	50
457	U	798	Do.	Nagahamulawela	B. M. Punchirala and others	0	2	19	0	62
458	V	798	Do.	do.	Murutawa Vihare	0	0	21	0	14
459	W	798	Do.	Bulana	A. Ranmenika	0	0	36	0	22
460	X	798	Do.	do.	Murutawa Vihare	0	2	1	0	51
461	Y	798	Do.	Elhenpitiya	Sellappu Naide and others	2	1	30	2	44
462	Z	798	Do.	do.	Kawwa and Dingira	2	0	6	2	4
463	A	799	Do.	Elhenpitiyaroda	Appu Naide	0	0	26	0	17
464	B	799	Do.	Badalgebulanepillewa	do.	0	0	34	0	22
465	C	799	Do.	Badalgebulana	do.	2	2	24	2	65
466	D	799	Do.	Atawalalla	G. Kauwa and others	1	1	24	1	40
467	E	799	Do.	Migahamula-aswedduma	Mudiyanse, Ranhami and Bandirala	0	3	33	0	96
468	F	799	Do.	Pahalawelaroda	Punchirala	0	0	33	0	21
469	G	799	Do.	Gedarawela	K. Bandirala and others	0	1	31	0	45
470	H	799	Do.	Pabawela	K. T. Kiribanda and others	1	2	26	1	67
471	I	799	Do.	Gedarawela	H. Appuhami and others	0	1	27	0	42
472	J	799	Do.	do.	B. M. Banda	0	1	34	0	47
473	K	799	Do.	do.	Kirimenika and others	0	1	17	0	36
474	L	799	Do.	do.	H. M. Dingiribanda and others	0	3	29	0	93
475	M	799	Do.	do.	Kirimenika and others	0	1	23	0	49
476	N	799	Do.	do.	Bandirala	0	2	16	0	60
477	O	799	Do.	do.	Mutumenika and others	1	0	10	1	7
478	P	799	Do.	do.	M. Mudiyanse	0	1	2	0	27
479	Q	799	Do.	do.	Katu Banda and others	0	1	28	0	43
480	R	799	Do.	do.	A. Ranmenika	0	3	4	0	78
481	S	799	Do.	do.	B. M. Punchirala	0	1	34	0	47
482	T	799	Do.	do.	Incumbent of Murutawa Vihare	0	0	25	0	16
483	U	799	Do.	do.	H. Appuhami, H. M. Appuhami, and others	0	3	16	0	85

No.	Lot.	Village.	Name of Field.	Names of Owners.	Annual Instalment.			
					Extent.	A. R. P.	Rs. c.	
484	V 799	Murutawa	Tawalla	H. M. Mutumenika	0	1	31	0 45
485	W 799	Do.	do.	Dingiribanda and others	0	2	9	0 56
486	X 799	Do.	do.	Banda	0	0	10	0 7
487	Y 799	Do.	do.	B. M. Appuhami	0	0	17	0 11
488	B 800	Do.	Nagahawelapurana	do.	0	0	17	0 11
489	C 800	Do.	Pattiyagoda	Mudiyanse and others	0	3	2	0 77
490	E 800	Do.	Kongah-dalupola	Ranhami	1	1	0	1 25
491	F 800	Do.	Kurakkanwela	Bandirala	0	0	15	0 10
492	G 800	Do.	Pinkumbura	Incumbent of Murutawa Vihare	1	1	16	1 35
493	H 800	Do.	Datupolakumbura	Tikiri Ridi	0	0	11	0 7
494	J 800	Do.	Bogahamulawela	Pina and others	0	2	15	0 60
495	K 800	Do.	Makulgolla	Appuhami and others	0	0	27	0 17
496	L 800	Do.	Wahugelanda	Ukkurula and others	0	0	27	0 17
497	M 800	Do.	Makulgolla	B. Siyatuhami	0	0	36	0 23
498	N 800	Do.	Bogahamulakumbura	Tikiri Ridi and others	0	2	3	0 52
499	O 800	Do.	Bogahakumbura	Kiribaiya and others	0	2	23	0 65
500	P 800	Do.	Wagaleamuna	Kauwa and others	0	0	37	0 24
501	Q 800	Do.	Ukkuwagewagala	W. Kawwa and Dingira	0	3	28	0 93
502	S 800	Do.	Wahugelanda	Ukkurula and others	1	1	20	1 38
503	T 800	Do.	do.	Kauwa, Lassama, and others	1	2	11	1 57
504	U 800	Do.	Asweddumakumbura	B. M. Appuhami	1	0	0	1 0
505	V 800	Do.	Wahugelandapitiya	Ukkurula	0	1	25	0 41
506	W 800	Do.	Wahugelanda	Kauwa	0	2	20	0 63
507	X 800	Do.	Siniambagahamulapitiya	Dingiri Amma and others	0	2	20	0 63
508	Y 800	Do.	Siniambagahawelapitiya	Dingiri Appuhami and others	0	2	0	0 50
509	Z 800	Do.	Panwewa	B. M. Appuhami and others	1	0	5	1 4
510	A 801	Do.	Polkotuwapitiya	Bandirala and Appuhami	0	0	31	0 20
511	B 801	Do.	Polkotuwa	Mutumenika and others	0	1	3	0 27
512	C 801	Do.	Paragollekumbura	D. Ukku and others	0	2	15	0 60
513	D 801	Do.	do.	M. Bandirala	1	0	33	1 21
514	E 801	Do.	Cebellagahakotuwa	Attalle Hapuwa and others	0	3	37	0 99
515	F 801	Do.	Walugangekumbura	Appuhami Mutumenika and others	3	0	18	3 12
516	H 801	Do.	Gedarawelpitiya	B. M. Appuhamy and others	1	1	19	1 37
517	K 801	Do.	Panwala	Incumbent of Murutawa Vihare	0	0	30	0 19
518	L 801	Do.	do.	B. M. Appuhami	0	1	16	0 35
519	M 801	Do.	do.	Incumbent of Murutawa Vihare	0	0	39	0 25
520	N 801	Do.	Nelunamunagawakotuwa	Appuhami Bandirala and others	0	2	36	0 73
521	O 801	Do.	Welkotuwa	Punchimenika and others	0	1	7	0 30
522	P 801	Do.	do.	Ranmenika Dingiri Amma and others	1	0	18	1 12
523	Q 801	Do.	Medellawela	Kauwa	0	3	21	0 89
524	R 801	Do.	Pahalawela	Siyatu and Mutumenika	0	2	21	0 64
525	S 801	Do.	do.	Hitinayaka Appuhami and others	0	1	10	0 32
526	T 801	Do.	do.	Mutumenika	0	1	9	0 31
527	U 801	Do.	do.	Punchirala and others	1	3	0	1 75
528	W 801	Do.	Kamatepillewa	Mutumenika and others	0	0	16	0 10
529	Y 801	Do.	Asweddumakumbura	B. M. Appuhami	1	3	3	1 77
530	Z 801	Do.	Wehenakumbura	do.	1	0	31	1 20
531	A 802	Do.	do.	H. M. Appuhami	1	3	3	1 77
532	H 802	Do.	do.	Appuhami and others	0	2	31	0 70
533	I 802	Do.	Wehenekumbura	H. M. Appuhami	0	1	30	0 44
534	J 802	Do.	do.	Bandirala and Kirihami	0	2	27	0 67
535	K 802	Do.	do.	H. M. Appuhami	0	2	9	0 56
536	L 802	Do.	do.	do.	0	1	26	0 42
537	M 802	Do.	do.	Appuhami and others	0	1	15	0 35
538	N 802	Do.	do.	H. Dingirimenika, Bandirala, and others	0	1	31	0 45
539	N 802½	Do.	do.	B. M. Appuhami	1	0	31	1 20
540	Q 802½	Do.	Unpitiyakotuwapillewa	do.	2	0	0	2 0
541	R 802	Do.	Midellawalepillewa	Kauwa	0	1	21	0 89
542	S 802	Do.	Tumpanayagewela	Ukkuwa and others	3	1	5	3 29
543	T 802	Do.	Bakmigahamulawela	M. Punchappu Vidane	0	2	0	0 50
544	V 802	Do.	Babarayaya	Dingiri Banda and others	1	0	34	1 22
545	W 802	Do.	do.	M. Kalumenika and others	0	2	38	0 74
546	X 802	Do.	do.	Bandirala and others	0	2	19	0 62
547	Y 802	Do.	do.	M. Mudiyanse	0	3	0	0 75
548	Z 802	Do.	Gongalgoda	B. M. Appuhami	0	2	26	0 67
549	A 803	Do.	do.	K. V. Ukku Amma and others	1	0	23	1 15
550	B 803	Do.	Migahakumbura and Bamba-gahakumbura	Ukkuwa and others	2	0	28	2 18
551	C 803	Do.	Dabarayaya	H. M. Tikirimenika and others	0	2	32	0 70
552	D 803	Do.	do.	Mudalihami Arachchi	1	0	15	1 10
553	E 803	Do.	Hangiligekotuwa	H. M. Appuhami	0	1	22	0 39
554	I 803	Do.	Gongalgodapillewa	H. Appuhami and Bandirala	1	1	6	1 29
555	J 803	Do.	Talgahamulahena	Dabarayaya Hiriya and others	1	1	26	1 42
556	K 803	Do.	Galwanehena	Tikirimenika and others	1	1	12	1 33
557	L 803	Do.	Tuttiripitiyahena	Punchappu Vidane and others	2	0	0	2 0
558	M 803	Do.	Morawillihena	B. M. Appuhami and others	1	1	26	1 42
559	N 803	Do.	Migahamulahena	Mudiyanse and others	1	3	29	1 94

No.	Lot.	Village.	Name of Field.	Names of Owners.	Annual Extent. Instalment.		
					A.	R.	P. Rs. c.
Preliminary plan 1,850.							
560	S 808	Poramulla	Konmadahena	Dingiri Banda Arachchi	0	0	8 0 5
561	T 808	Do.	Konmadepillewa	Ukkurala and others	0	1	35 0 47
562	U 808	Do.	Konmadehena	Kawrala	0	0	13 0 9
563	V 808	Do.	Katulandewela	Kiri Banda and others	0	2	24 0 65
564	W 808	Do.	Ihalakonmadekumbura	Dingiri Banda Arachchi and others	0	2	17 0 61
565	X 808	Do.	Konmadekumbura	Ukkurala and others	0	2	2 0 52
566	Y 808	Do.	do.	Kawrala and others	1	0	32 1 20
567	Z 808	Do.	Katulandewela	Udawela Ukku Banda	0	2	20 0 63
568	A 809	Do.	Wetakayamada	Ranmenika and others	0	1	35 0 47
569	B 809	Do.	do.	Ukku Banda and others	1	1	18 1 37
570	C 809	Do.	do.	Dingiri Banda Arachchi and others	4	3	32 4 95
Preliminary plan 1,853.							
571	O 809	Anukkane	Migahakumbura	Ausadahami and others	0	1	8 0 30
572	S 809	Murutawa	Atawallepillewa	Kawwa and others	0	0	26 0 17
573	T 809	Anukkane	Helambagahakumbura	Wannihami	1	3	4 1 78
574	V 809	Madimulla	Atawallekumbura	Punchi Banda and others	1	1	10 1 32
575	W 809	Anukkane	Kongahakumbura	Ausadahami and others	0	1	22 0 39
576	Z 809	Do.	Lindakumbura	Kirala Vidane and others	1	0	9 1 6
577	F 810	Madimulla	Ambagahakumbura	Kirimenika and others	2	3	14 2 84
578	G 810	Anukkane	Atawallekumbura	do.	2	2	4 2 53
579	I 810	Do.	do.	do.	0	3	17 0 86
580	O 810	Madimulla	Akuranbodayewela	Banda and others	2	0	10 2 7
581	R 810	Anukkane	Millagahamula-ela	Appuhami	0	1	20 0 38
Preliminary plan 1,880.							
582	K 823	Pannala	Lindakumbura	Udawela Dingiri Banda Arachchi	1	1	0 1 25
583	L 823	Do.	do.	Hitihami and others	1	1	15 1 35
584	M 823	Do.	Gammirigahakumbura	Appuhami Vidane and others	1	0	27 1 17
585	Q 823	Do.	Migahamulakumbura	Bannekarala Vel-vidane	1	0	23 1 15
586	R 823	Do.	Hokarekumbura	Appuhami Vidane and others	0	3	15 0 85
587	C 824	Do.	Migahakumbura	Kapuruhami and others	1	2	1 1 51
588	D 824	Do.	Etawetunumalekumbura	Bastian Fernando	2	1	30 2 44
589	H 824	Do.	Welikada-araliya	Bannekarala Vel-vidane	1	1	15 1 35
590	I 824	Do.	do.	Appuhami and others	1	2	0 1 50
591	J 824	Do.	do.	Bannekarala Vel-vidane	0	1	27 0 42
592	K 824	Do.	do.	Appuhami and others	0	1	16 0 35
593	R 824	Do.	Rodakotuwa and Kongahakotuwa	Malingurala and others	0	2	24 0 65
594	S 824	Do.	do.	do.	1	2	34 1 72
595	V 824	Do.	Walakatakumburapillewa	Appuhami Vidane and others	0	0	36 0 32
596	W 824	Do.	do.	do.	0	1	10 0 32
597	X 824	Do.	Medakumbura	Punchimenika and others	3	1	15 3 35
598	Z 824	Do.	do.	M. Punchimenika	0	2	21 0 69
599	A 825	Do.	Karandagahakumbura	Hitihami and others	0	3	34 0 96
600	C 825	Do.	Kongahadalupota	do.	3	0	12 3 8
601	D 825	Do.	do.	Sena Pakeer Tambi and others	1	2	30 1 69
602	E 825	Do.	do.	Tikira and others	1	2	18 1 62
603	F 825	Do.	Godawela	do.	0	0	24 0 15
604	G 825	Do.	Wedalagewattahena	Seuranga and others	0	3	32 0 95
605	J 825	Do.	Migahakumbura	Punchirala and others	1	2	8 1 55
606	L 825	Do.	Millagahamulapillewa	Hitihami and others	3	1	6 3 29
607	M 825	Do.	Kongahamulahena	Ukkumenika and others	1	2	38 1 74
608	O 825	Do.	Walaketekumbura	Ukkumenika	0	3	0 0 75
609	P 825	Do.	do.	Mudiyanse Arachchi	0	2	23 0 65
610	Q 825	Do.	do.	Appuhami Vidane	0	2	8 0 55
611	R 825	Do.	do.	Herathami and others	1	1	6 1 29
612	S 825	Do.	do.	Kapuruhami and others	0	2	6 0 54
613	T 825	Do.	do.	Tikirimenika	0	1	2 0 27
614	U 825	Do.	do.	Bannekarala Vidane	0	1	18 0 37
615	V 825	Do.	do.	do.	0	1	16 0 35
616	W 825	Do.	do.	Tikirimenika	1	0	8 1 5
617	X 825	Do.	Bogahakumbura	Tikiri Etana	1	3	22 1 95
618	Y 825	Do.	do.	do.	0	0	19 0 12
619	E 826	Do.	Kadugamaralagewewa	Appuhami Vidane and others	1	1	32 1 45
620	F 826	Do.	Kuruwapitiyahenyaya	Ukkumenika Mudiyanse Arachchi and others	16	1	34 16 47
621	G 826	Do.	Lindakumbura	Nikulas Appu and another	2	1	0 2 25
622	H 826	Do.	do.	Mudiyanse and others	2	0	7 2 5
623	I 826	Do.	do.	B. M. Kapuruhami and others	1	0	12 1 8
624	Q 826	Do.	Radakotuwa and Kongahakotuwakumbura	Bannekarala and others	2	1	38 2 49
625	R 826	Do.	do.	do.	0	0	12 0 8
626	S 826	Do.	Radakotuwa and Kongahakotuwapurana	Malingurala and others	0	0	12 0 8
627	T 826	Do.	Radakotuwapitiya	Crown (Sinna Veran and others)	2	1	33 2 46

No.	Lot.	Village.	Name of Field.	Names of Owners.	Annual			
					Extent.		Instalment.	
					A.	R.	P.	Rs. c.
628	W 826	Pannala	Unagaspitiyapillewa	Mudiyanse, <i>ex</i> -Arachchi, and others	0	1	16	0 35
629	X 826	Do.	Unagaspitiyakumbura	Mudiyanse Arachchi	1	1	26	1 42
630	Y 826	Do.	Kappanakumbura	Heirs of Bajurala	1	2	28	1 68
631	Z 826	Do.	do.	Kirihami and others	0	0	18	0 12
632	C 827	Do.	Gambirigahakumbura	Ukkumenika	1	3	0	1 75
633	D 827	Do.	Nitulagahamulakumbura	Mudiyanse and others	0	3	5	0 79
634	E 827	Do.	Galagawakumbura	Ranmenika and others	1	0	5	1 4
635	F 827	Do.	Godabittarapela	Tikirimenika	0	2	20	0 63
636	G 827	Do.	Galagawakumbura	Ukkuhami and others	0	3	3	0 77
637	H 827	Do.	do.	Bannekrala	0	2	15	0 60
638	J 827	Do.	Pusweligewela	Punchirala and others	0	1	39	0 50
639	K 827	Do.	do.	do.	0	1	23	0 40
640	L 827	Do.	do.	do.	0	2	4	0 53
641	M 827	Do.	Kongahamulakumburakotuwa	Hitihami and others	0	3	38	0 99
642	N 827	Do.	Lindakumbura	K. Punchi Etana	0	1	12	0 33
643	O 827	Do.	do.	K. Punchirala	0	1	27	0 42
644	P 827	Do.	do.	Tikirimenika	0	1	22	0 39
645	Q 827	Do.	Helambagahakumbura	Appuhami and others	0	2	21	0 64
646	R 827	Do.	do.	Heirs of Hitihami	0	2	19	0 62
647	S 827	Do.	Unagahamulakumbura	B. M. Mudiyanse	0	3	2	0 77
648	E 828	Do.	Nitulgahamulagala	Mudiyanse, <i>ex</i> -Arachchi, and others	0	3	15	0 85
649	G 828	Do.	Gammiriyagahakumbura-pillewa	Ukkumenika	0	1	24	0 40
650	H 828	Do.	Migahamulagala	Punchirala and others	0	3	27	0 92
651	O 828	Do.	Hettiyawelakumbura	Wehera Punchirala	1	0	12	1 8
652	P 828	Do.	do.	Appuhami Vidane	0	2	30	0 69
653	Q 828	Do.	Hettiyewelagoda	do.	0	0	19	0 12
654	R 828	Do.	Hettiyewelekumbura	Bandirala and others	0	1	21	0 39
655	S 828	Do.	do.	do.	0	0	20	0 13
656	T 828	Do.	Hettiyewelakongahamulagoda	Rajapaksa Punchimenika	0	0	19	0 12
657	U 828	Do.	Hettiyewelakumbura	Punchimenika	0	1	7	0 30
658	V 828	Do.	Wegodamigahakumbura	Tikirimenika	0	1	35	0 47
659	W 828	Do.	Patingiwattawewakumbura	Bandirala and another	1	1	33	1 46
660	X 828	Do.	Patingiwattawela	Mudiyanse, <i>ex</i> -Arachchi, and others	3	0	17	3 11
661	Y 828	Do.	Patingiwattawelapillewa	Siri Weera Mudalihami	0	1	18	0 37
662	Z 828	Do.	Ambagahamulahena	Appuhami Vidane and others	1	0	33	1 21
663	B 829	Do.	Ambagahamulawattahena	Punchirala Vidane	0	1	38	0 49
664	C 829	Do.	Kadurugahamulapillewa	Appuhami Vidane and others	1	1	24	1 40
665	G 829	Galketigama	Ihalawattahena	Wedaralage Kirimenika	1	2	4	1 53
666	H 829	Do.	Badalgekotuwa	Mudalihami and others	1	0	16	1 10
667	N 829	Do.	Kahatagahamulawatta	W. Kirimenika and others	0	0	27	0 17
668	P 829	Do.	Rukattanagahamulakotuwa	Kirimenika and another	0	3	7	0 80
669	T 829	Do.	Liniyaweherayagekumbura	Appuhami and others	1	0	13	1 9
670	Y 829	Do.	Kottagahamulakumbura	Mudalihami	1	0	24	1 15
671	Z 829	Do.	Ehetugahakumbura	Mudalihami and others	0	2	24	0 65
672	A 830	Do.	do.	Appuhami and others	0	1	33	0 46
673	B 830	Do.	Pinkumbura	Samangala Unnanse	0	0	6	0 4
674	C 830	Do.	Rukattanagahamulakotuwa	Kirimenika	0	0	35	0 22
675	N 830	Do.	Migahakumbura	Mudalihami and others	0	2	17	0 61
676	O 830	Do.	Damunugahakumbura	Heirs of Ukkuhami	0	3	24	0 90
677	P 830	Do.	Migahakumbura	Ranhami and others	0	2	14	0 59
678	Q 830	Do.	Badalgekotuwa and Kongahakotuwa	Punchihami and others	0	3	33	0 96
679	U 830	Do.	Matanapitiyayahena and Wewelakohenyaya <i>alias</i> Kuruwipitiya	Mudiyanse, <i>ex</i> -Arachchi, and others	16	0	18	16 12
680	W 830	Pannala	Adappamullewela	B. Bandirala	0	2	8	0 55
681	X 830	Do.	do.	Punchirala and others	0	2	38	0 74
682	F 831	Do.	Arachchigewela	Mudiyanse and others	2	3	36	2 98
683	G 831	Do.	do.	Ranhami and another	2	2	12	2 58
684	H 831	Do.	Adappamullewewakumbura	Ukkurala and others	2	0	4	2 3
685	I 831	Do.	Rukattanagahakumbura	Heirs of Ukkurala	0	2	14	0 59
686	J 831	Do.	Adappamullawela	Mudiyanse and others	0	1	12	0 33
687	R 831	Do.	Rukattanagahamulakumbura	Heirs of Pannala Ukkurala	0	1	0	0 25
688	L 831	Do.	Adappamullepillewa	do.	0	1	6	0 29
689	V 831	Do.	Ihala-atawalalla	Heirs of Bajurala	2	0	24	2 15
690	W 831	Do.	Pahala-atawalalla	Mudiyanse Arachchi and others	2	0	14	2 9
Preliminary plan 400.								
691	V 161	Badagane	Halmillagahakumbura	Neina Lebbe	1	0	28	1 18
692	—	Katulanda	Kiulwela	Lebbe Kandu Arachchi	12	0	0	12 0
693	—	Kongahagedara	Kahatagahawela	Podi Sinna	1	0	0	1 0
694	—	Do.	Iswetiya	Appuwa Dewaya	2	1	0	2 25
695	—	Do.	do.	Kuppa Pitcha	1	0	0	1 0

No.	Lot.	Village.	Name of Field.	Names of Owners.	Extent.		Annual		
					A.	R.	Instalment.		
					A.	R.	P.	Rs.	c.
696	—	Kongahagedara	Midellagolla	Mattissamy	4	0	0	4	0
697	—	Do.	Lindagawakumbura	Isma Lebbe and others	1	2	0	1	50
698	—	Do.	Achingekotuwa	Appuwa Dewaya and another	2	0	0	2	0
699	—	Do.	Wewakumbura	Podi Sinna	4	0	0	4	0
Preliminary plan, 1,874.									
700	V 812	Dabarayaya	Migahakumbura	Ukkuwa and others	1	2	18	1	62
701	A 813	Kobbewehera	Munamalgahumuladalupota	Kirimartu	0	2	30	0	69
702	M 813½	Do.	do.	Kosgahapelesse Ranhami	0	2	34	0	72
703	N 813	Do.	Dangahumuladalupota	Mudiyanse	0	1	12	0	33
704	O 813	Do.	do.	do.	0	1	14	0	34
705	P 813	Do.	do.	Ukku Banda and others	0	2	14	0	59
706	Q 813	Do.	do.	Mudiyanse	0	2	3	0	52
707	R 813	Do.	do.	do.	0	2	4	0	53
708	S 813	Do.	do.	Tumbane Tikirimenika	0	1	28	0	43
709	T 813	Do.	do.	Punchirala and others	0	1	28	0	43
710	U 813	Do.	Kongahumuladalupota	Kaparuhami	0	1	38	0	49
711	V 813	Do.	do.	Kirimenika and others	0	2	2	0	52
712	W 813	Do.	Dalupota	Ukkumenika	0	3	24	0	90
713	X 813	Dabarayaya	Ambarangagahumulakumbura	Kiriya	0	2	23	0	65
714	Y 813	Do.	Kongahakumbura	Dingira and others	0	2	20	0	63
715	Z 813	Do.	Wagalekumbura	Ukkuwa and another	2	0	0	2	0
716	A 814	Do.	Kottagahumulakumbura	Pincha Berakaraya	0	1	8	0	30
717	B 814	Do.	Peragahumulakumbura	Kira	0	1	4	0	28
718	C 814	Do.	Maragahakumbura	Dingira and others	0	1	0	0	25
719	D 814	Do.	Midellagahumulakumbura	Punchi Kiri	0	3	5	0	79
720	E 814	Do.	Godawela	Kira and Dingira	0	1	3	0	27
721	V 814	Kobbewehera	Godakumbura	Ukku Nachchire	1	0	29	1	19
722	A 815	Do.	Dangahumulawewa	Kirimutu and Suwaris Appu	1	0	24	1	15
723	R 815	Do.	Habekumbura	Kapuruhamige Malhami and others	0	1	19	0	37
724	S 815	Do.	do.	A. Mudiyanse	0	2	5	0	54
725	T 815	Do.	do.	Waduressa Appuhami	0	1	23	0	40
726	U 815	Do.	do.	A. Mudiyanse	0	1	37	0	49
727	V 815	Do.	do.	do.	0	1	2	0	27
728	W 815	Do.	Karagahadalupota	Ukkunachchire and others	1	3	38	1	99
729	X 815	Do.	Kadurugahakumbura	Mudiyanse	1	0	14	1	9
730	Y 815	Do.	do.	Ranmenika	0	3	13	0	84
731	Z 815	Do.	Ihalawela	Kirimutu	0	2	15	0	60
732	A 816	Do.	do.	Mutumenika	0	3	38	0	98
733	B 816	Do.	do.	Kirimutu	0	1	30	0	44
734	C 816	Do.	do.	Babi Ridi	0	3	3	0	77
735	I 816	Do.	Welakotuwagalabodayaya	Kirimenika and Punchi Appu	0	3	29	0	94
736	J 816	Do.	Walkotuwa	Bandirala	1	0	39	1	25
737	K 816	Do.	Galbodayayawela	Ukkurala	1	0	0	1	0
738	L 816	Do.	do.	do.	0	1	17	0	36
739	M 816	Do.	do.	Ukkuwa and others	0	3	3	0	77
740	N 816	Do.	Korallagewagala	Kiriya	0	1	38	0	49
741	O 816	Do.	Galbodayayawelakumbura	do.	0	1	21	0	39
742	Q 816	Do.	Habekumbura	Menikhami	0	2	27	0	74
743	R 816	Do.	Pinkumbura	Punchirala	1	1	27	1	42
744	S 816	Do.	do.	Punchi Appu and Kirimenika	0	1	28	0	43
745	T 816	Do.	Andiyageweladalupota	Bandirala and another	0	1	35	0	47
746	U 816	Do.	Wewelmadedalupota	Ukku Nachchire	6	0	0	6	0
747	Y 816	Do.	Mawiwewa	Kirimutu	0	3	12	0	83
748	Z 816	Do.	do.	Ranhami	1	0	12	1	9
749	A 817	Do.	Bogahakumbura	Mudiyanse	0	2	29	0	69
750	B 817	Do.	do.	Ukkurala	1	0	28	1	18
751	C 817	Do.	do.	Bandirala	1	0	10	1	7
752	D 817	Do.	Lindakumbura	Ranmenika's brother Appuhami	0	1	36	0	48
753	K 817	Do.	do.	Menikhami	0	1	14	0	34
754	L 817	Do.	do.	Punchirala	0	1	1	0	26
755	M 817	Do.	do.	Kiri Mutu	1	3	30	1	94
756	N 817	Do.	do.	Kirihami	0	2	20	0	63
757	O 817	Do.	Kahatagahakumbura	Hangamuwe Bandirala	1	2	25	1	66
758	P 817	Do.	do.	Mudiyanse	0	2	27	0	67
759	W 817	Do.	Undiyagewela	Dabarayaya Ukkuwa and others	0	2	13	0	59
760	X 817	Do.	do.	Tikiri Appu Naide and others	1	3	30	1	94
761	O 818	Do.	Kahatagahakumbura	Hangamuwe Bandirala	0	2	21	0	64
762	P 818	Do.	do.	Kalumenika	0	1	16	0	35
763	Q 818	Do.	do.	Ran Menika	0	1	1	0	26
Preliminary plan 1,890.									
764	Y 835	Kahatagaswela	Pinkumbura	Kahatagaswela Vihare	1	0	6	1	4
765	A 836	Do.	Migahakumbura	Malagamuwa D. Banda, Korala, and others	6	3	4	6	78
766	B 836	Do.	Dambagahakumbura	G. W. Bakmiwewa, President, and others	2	2	11	2	57
767	C 836	Do.	do.	Malagamuwa D. Banda, Korala, and another	2	3	18	2	87

No.	Lot.	Village.	Name of Field.	Names of Owners.	Annual				
					Extent.	Instalment.			
					A.	R.	P.	Rs.	c.
768	D 837	Kahatagaswela	Kahatagahawelawela	Kahatagahawela Vihare	4	1	30	4	44
769	D 836½	Do.	do.	Kahatagaswala Vihare	0	0	4	0	3
770	E 736	Do.	Kahatagaswalawewa	Malagamuwe D. Banda, Korala, and another	2	3	3	2	77
771	F 836	Do.	Galagawawewa	G W. Bukmiwewa, President	1	2	30	1	69
772	G 836	Mellapitiya	Galagawakumbura	Ukkuhamige Dingira	0	3	9	0	81
773	H 836	Do.	Gedaragawakumbura	Lama Etana	1	2	20	1	63
774	W 836	Do.	Siyambalagahakumbura	R. Bandirallage Dingiri Appu	1	0	13	1	9
775	X 836	Do.	Lindagawakumbura	Sulugal Vihare Sunanda Unnanse	1	0	26	1	17
776	Y 836	Do.	Siyambalagahakumbura	Bandirallage Dingiri Appu	0	0	23	0	15
777	Z 836	Do.	Gedaragawakumbura	Rikillagamuwe Dingiri Appu	0	3	33	0	96
778	A 837	Do.	Habeiasara	Ranhami	0	1	22	0	39
779	B 837	Do.	do.	Sulugal Vihare Sunanda Unnanse	1	2	24	1	65
780	C 737	Do.	Kolongahakumbura	P. Sunanda Unnanse	1	3	16	1	85
781	D 837	Do.	Millapitiyawela	Lama Etana	0	3	7	0	80
782	E 837	Do.	do.	Neligama Kiri Etana	1	3	4	1	78
783	F 837	Do.	do.	Rikillagamuwe Dingiri Appu	1	2	38	1	73
784	G 837	Do.	do.	Appuhami and others	0	2	9	0	56
785	H 837	Do.	Embillamadawela	Heirs of Baiya Henaya	3	2	16	3	60
Preliminary plan, 1,919.									
786	I 842	Wedeniya	Dewalagawahena	Kumarhami	2	3	36	2	98
787	K 842	Do.	Ihalawela	Kandegama Sobita Unnanse	1	3	16	1	85
788	L 842	Do.	Ihalawelapillewa	Sobita Unnanse	2	1	29	2	44
789	M 842	Do.	Palugamawelapurana	Potuwila Kumarhami	1	3	25	1	91
790	Q 842	Do.	Aswedduma	Siradunne Dingiri Banda and others	0	3	22	0	89
791	U 842	Do.	Dambagahakumbura	Galagedara Bandi Naide and others	0	3	26	0	92
792	V 842	Do.	do.	Galagedara Ukku Naide	0	3	0	0	75
793	X 842	Do.	do.	Galagedara Malhami and others	1	0	38	1	24
794	Y 842	Do.	Dambagahakumburapillewa	Malhami Naide and others	0	3	15	0	85
795	A 843	Do.	Millagahakumbura	Siradunne Pincha Kapuwa	2	1	12	2	33
796	C 843	Do.	Bamunagewewa	Siradunne Kawrala and others	2	2	3	2	52
797	G 843	Do.	Millagahakumbura	Dingiri Banda and Mutumenika	1	1	0	1	25
798	I 843	Do.	Halpankotuwapurana	Siradunne Dingiri Banda and others	0	3	18	0	87
799	K 843	Do.	Timbirigahakotuwabamunage- welapurana	Siradunne Kawrala and others	3	2	24	3	65
800	L 843	Do.	Bamunigewelapillewa	Dingiri Banda and Mutumenika	1	0	25	1	16
801	O 843	Do.	Millagahakumbura	Warawala Vihare	0	3	13	0	84
802	Q 843	Do.	Halpankotuwapurana	Siradunne Kawrala and others	0	2	34	0	72
803	U 843	Do.	Panwewahena	Dingira and Geli Nachchire	7	0	22	7	14
804	V 843	Do.	Panwewa	Galagedara Dingiri Appu Naide and others	2	1	25	2	41
805	Y 843	Do.	Timbirigahakotuwa	Siradunne Kawrala and others	1	2	30	1	69
806	D 844	Do.	Puranakumbura	Galagedara Dingiri Appu Naide	1	2	36	1	73
807	G 844	Do.	Ambagahamulahena	Dingiri Appu Naide	3	0	26	3	17
808	H 844	Do.	Bogahawelamahakumbura	Malagamuwe Dingiri Banda, Korala	5	3	10	5	82
809	I 844	Do.	Bogahawela	Warawala Vihare	0	0	8	0	5
810	J 844	Do.	do.	do.	0	0	38	0	24
811	K 844	Do.	do.	Malagamuwe Dingiri Banda, Korala	3	0	6	3	4
812	L 844	Do.	Bogahawelapillewa	do.	0	1	16	0	35
813	O 844	Do.	Telumbughapurana	Galagedara Dingiri Appu Naide	1	2	12	1	58
814	R 844	Do.	Telambughapurana	Galagedara Geli Nachchire	1	2	21	1	64
815	S 844	Do.	do.	Galagedara Appunaide and others	1	3	32	1	95
816	T 844	Do.	do.	Galagedara Kira Nachchire	2	0	37	2	24
817	V 844	Do.	Telambughamulapurana	do.	0	0	32	0	20
818	X 844	Do.	Oliyawattahena	Malhami Naide	2	0	0	2	0
819	Z 844	Do.	Wekurunda	Malagamuwe Dingiri Banda, Korala	2	3	36	2	98
820	A 845	Do.	Dambagahakumburapillewa	Kapurala	0	3	15	0	85
821	C 845	Do.	Dambagahakumbura	Siradunne Kapurala	1	2	22	1	64
822	D 845	Do.	do.	Warawala Vihare	0	1	38	0	49
823	E 845	Do.	Ambagahawela	Siradunne Kapurala	3	2	12	3	58
824	G 845	Do.	Alutwewa	—	1	2	16	1	60
825	H 845	Do.	Pahala-anukkane	Galagedara Dingiri Appu Naide	2	1	28	2	43
826	I 845	Do.	do.	Galagedara Malhami and others	1	3	15	1	85
827	J 845	Do.	Uda-anukkane	Galagedara Nanhami and others	3	0	9	3	6
828	M 845	Do.	Pahalaratmalgolla	Siradunne Dingiri Menika	1	3	6	1	79
829	N 845	Do.	Pahalaratmalgollepillewa	Dingiri Menika	2	2	35	2	72
Preliminary plan 1,921.									
830	U 845	Potuwila	Lindakumburapurana	Potuwila Kumarhami	0	3	28	0	93
831	V 845	Do.	Lindakumbura	do.	9	2	18	9	62
832	W 845	Do.	Nanumurayapitiya	do.	7	1	28	7	43
833	Y 845	Do.	Tumbullehenyaya	A. W. A. M. Kumarhami	11	0	25	11	46

No.	Lot.	Village.	Name of Field.	Names of Owners.	Annual Extent. Instalment.				
					A.	R.	P.	Rs.	c.
834	A 846	Potuwila	Poluwilawela	Potuwila Kumarihami	14	1	11	14	32
835	B 846	Do.	Potuwilamahawewa	do.	7	2	25	7	66
836	C 846	Do.	Alutwewa	do.	5	1	8	5	30
837	D 846	Do.	Halmillamada	do.	1	2	4	1	53
838	E 846	Do.	Wewapitiya	Peddawa Menikrala Arachchi and another	2	0	0	2	0
839	G 846	Do.	Halmillamada	Potuwila Kumarihami	12	2	18	12	62
840	H 846	Do.	do.	Sulugal Vihare	0	1	12	0	33
841	I 846	Do.	Jambugahamulawela	do.	0	3	39	1	0
842	J 846	Do.	Lindakumbura	Potuwila Kumarihami	1	0	28	1	18
843	M 846	Do.	Pamburugahamulawela	Punchirala	1	0	33	1	21
844	N 846	Do.	Pamburugahamulawewa	Mellapitiya Punchirala	0	3	38	0	99
845	P 846	Do.	Puranwela	Nelligama Appuhami and another	1	0	38	1	24
846	Q 846	Do.	Gammirigahakumbura	Nelligama Sohondirala Vidane	1	2	17	1	61
847	R 846	Do.	Puranwela	Mellapitiya Lama Etana	0	2	36	0	73
848	S 846	Do.	Dematamadehena	A. W. A. M. Kumarihami	1	2	16	1	60
849	T 846	Do.	Galwela	Peddawa Ukku Banda Vidanage Banda	1	0	15	1	10
850	U 846	Do.	Kiripunawela	Kahatagaswela Vihare	0	2	22	0	64
851	V 846	Do.	Potuwelawela	Potuwila Kumarihami	2	3	15	2	85
Preliminary plan 1,923.									
852	K 849	Kanawa	Timbirimadewela	Nelliye Appuhami and others	2	0	6	2	4
853	O 849	Do.	do.	Punchi Banda and others	3	2	37	3	74
854	P 849	Do.	Timbirimadawewa	do.	1	2	2	1	52
855	T 849	Do.	Wattayawela	Dingiri Appuhami and others	1	3	11	1	82
856	U 849	Do.	Watuyayewela	Punchirala and others	2	0	9	2	6
857	B 850	Do.	Udanwitawewa	Varawala Vihare	1	3	22	1	89
858	D 850	Do.	Watayawela	Ukkumenika and others	1	3	32	1	89
859	E 850	Do.	Watayawelapurana	Tikiri Menika and others	2	3	31	2	95
860	H 850	Do.	Palugollepurana	Ukkurala and others	6	1	27	6	42
861	I 850	Do.	Wewelmada	Siradunne Mudiyanse	3	3	33	3	96
862	J 850	Do.	Wewelmadapurana	Banda Vidane and others	2	2	35	2	72
863	N 850	Do.	Siyambalagahakumbura	Dingiri Banda and others	2	1	9	2	31
864	O 850	Do.	do.	Teliyagonne Samadara Vidane	1	1	5	1	29
865	P 850	Do.	do.	Dingiri Banda and others	2	0	3	2	2
866	Q 850	Do.	Pihimbiyakumbura	Kirimenika Punchirala and others	1	3	1	1	76
867	R 850	Do.	Galagawakumbura	Malagamuwe D. Banda, Korala	2	0	32	2	20
868	S 850	Do.	Bakmigahakumbura	Segu Muhammadu and Sinna Udayar	1	1	18	1	37
869	T 850	Do.	Bakmigahapurana	Ukku Banda	0	3	38	0	99
870	U 850	Do.	Udanwitawela	Mudalihami	1	2	27	1	67
871	V 850	Do.	do.	Dingiri Banda and others	1	2	3	1	52
872	W 850	Do.	do.	Malagamuwe D. Banda, Korala	1	1	36	1	48
873	X 850	Do.	do.	Dingiri Banda and others	1	2	24	1	65
874	Y 850	Do.	do.	Teliyagonne Semadaru Vidane and another	0	2	17	0	61
875	Z 850	Do.	do.	Dingiri Banda and others	1	2	21	1	64
876	A 851	Do.	do.	Rau Menika	1	1	10	1	32
877	B 851	Do.	do.	Inguruwattagama Meera Muhammadu	1	0	10	1	7
878	C 851	Do.	do.	Pinhamy, Ukku Menika, and others	0	1	8	0	30
879	D 851	Do.	do.	Inguruwatta Sella Udayar and others	2	1	8	2	30
880	E 851	Do.	do.	Appuhami, Gan-arachchi	0	2	25	0	66
881	F 851	Do.	do.	Mudiyanse, Ran Menika, and others	2	0	30	2	19
882	G 851	Do.	do.	Appuhami, Gan-arachchi	1	0	27	1	17
883	H 851	Do.	do.	Mudiyanse, Ran Menika, Pichchamma, and others	8	2	9	8	56
884	I 851	Do.	Godakumburapurana	Ukku Menika and Menikrala	1	2	1	1	51
885	J 851	Do.	do.	Mariyan Bibi	0	2	33	0	71
886	K 851	Do.	do.	do.	0	3	4	0	78
887	L 851	Do.	Helambagahakumbura	Appuhami	1	1	36	1	47
888	M 851	Do.	do.	Punchirala, Kirimenika, and others	1	2	1	1	51
889	N 851	Do.	Timbirigahakumbura	Ukku Banda	2	2	27	2	67
890	O 851	Do.	Udanwita	Kapurala	1	0	38	1	24
891	P 851	Do.	Udanwitawila	Appuhami, Gan-arachchi, and Ukkumenika	2	3	5	2	79
892	Q 851	Do.	do.	Wellawa Ranhami	0	1	21	0	39
893	A 852	Do.	Paragodeyawela	Banda Vidane and others	3	3	38	3	99
894	B 852	Do.	Palugollepurana	Punchirala and others	3	0	34	3	22
895	C 852	Do.	Mahawelapurana	Punchirala Vedarala and another	2	1	25	2	41
896	D 852	Do.	Mahawelapinkumbura	Warawala Vihare	1	0	13	1	9
897	J 852	Do.	Mahawela	Punchirala Vedarala and another	1	2	38	1	74
898	K 852	Do.	Bakmikotuwa	Mudiyanselage Appuhami	0	2	13	0	59

No.	Lot.	Village.	Name of Field.	Names of Owners.	Annual		
					Extent.	Instalment.	
					A.	R. P.	Rs. c.
899	L 852	Kanawa	Bakmikutuwa	Ukkurala and others	1	0 26	1 17
900	M 852	Do.	do.	Warawala Vihare	1	0 13	1 9
901	N 852	Do.	Mawathawewa	Menikrala and another	1	2 39	1 75
902	P 852	Do.	Udanwitapurana	Mudiyanse Ranmenika and others	0	1 30	0 44
903	Q 852	Do.	do.	Dingiri Banda and others	0	0 34	0 22
904	R 852	Do.	do.	Kapurala	0	0 11	0 7
905	S 852	Do.	do.	Dingiri Banda and others	0	1 30	0 44
906	T 852	Do.	Paragolla	Bamunugedara Kirihamy Vidane and others	2	0 19	2 12
907	A 853	Do.	Wanigewela	Ukkumenika and others	3	0 28	3 18
908	B 853	Do.	Moragollagewela	Dingiri	1	1 33	1 46
909	C 853	Do.	Wihena	Ranhami, Ukkumenika, and others	2	0 12	2 8
910	D 853	Do.	Wihenpitiyapurana	Ukkurala Vedarallage Mudiyanse	1	0 34	1 22
911	E 853	Do.	Wihena	Kirimenika	1	3 14	1 84
912	G 853	Do.	Bakmikutuwa	Punchirala	0	3 8	0 80
913	H 853	Do.	Madinakotuwa	Nelliya Appuhami and others	0	0 20	0 13
914	K 853	Do.	Lindagawakotuwa	Polpitigama Mudalihami	0	3 28	0 93
915	Q 853	Do.	Welkotuwa	Mudiyanselage Appuhami and others	0	3 28	0 93
916	V 853	Do.	Dalupotapurana	Mudalihami and others	3	0 20	3 15
917	W 853	Do.	Aswedduma	Mudiyanse, Ran Menika, and others	1	2 33	1 71
918	C 854	Do.	Muttettupitiya	Punchirala and others	2	2 5	2 54
919	D 854	Do.	do.	Teliyagonne Semadaru Vidane and others	0	2 21	0 64
920	E 854	Do.	Amuna	do.	3	2 29	3 69
921	F 854	Do.	Muttettupitiya	Mariyan Bibi	0	1 25	0 41
922	G 854	Do.	do.	Polpitigama Mudalihami and Meras Tamby	2	0 25	2 16
923	H 854	Do.	Muttettupitiyai Ihala-amuna	Ukkumenika and Punchirala	4	2 29	4 69
924	I 854	Do.	Megahamulawela	Ranhami and Ukkumenika	1	1 33	1 46
925	J 854	Do.	Muttettupitiya	Teliyagonne Semadaru Vidane	1	1 35	1 47
926	K 854	Do.	am atagawawela	Punchirala	1	1 26	1 42
927	L 854	Do.	do.	Manapaya Korala and Segu Muhammadu	1	3 25	1 91
928	M 854	Do.	Migahamulawela	Dingiri Meniki and Naide	1	3 2	1 77
929	O 854	Do.	Wihena	Ukkurala and others	1	2 12	1 58
930	P 854	Do.	urikotuwa	Warawala Vihare	1	0 8	1 5
931	Q 854	Do.	do.	Pinhami Ukkumenika and others	0	1 25	0 41
932	T 854	Do.	Gamawela	Mudiyanse Ran Menika and others	0	3 20	0 88
933	U 854	Do.	Madinakotuwa	Warawala Vihare	0	3 24	0 90
934	X 854	Do.	Diwulgahapitiyawela	Kiri Menika Punchirala and others	5	1 20	5 38
935	Y 854	Do.	Talahinnewelapurana	do.	1	2 8	1 56
936	Z 854	Do.	Halmillagahakumbura	Segu Muhammadu and Sinna Udayar	1	3 7	1 80
937	A 855	Do.	Asweddumapurana	Teliyagonne Semadaru Vidane and another	0	3 3	0 77
938	E 855	Do.	Potaneralagewela	do.	1	1 4	1 28
939	F 855	Do.	Edamigahamulawela	Kahatagaswela Vihare	1	1 15	1 35
940	H 855	Do.	do.	Pinhami Menikrala and others	4	2 13	4 60
941	I 855	Do.	ekunagahakumbura	Teliyagonne Semadaru Vidane	3	2 18	3 62
942	J 855	Do.	Muttettupitiya	Hirigolle Appuhami and others	4	2 33	4 71
943	K 855	Do.	Ambarangahakumbura	Menikrala Kirimenika and others	2	0 5	2 4
944	L 855	Do.	do.	Ranhamy, ex-Vidane	0	2 22	0 64
945	M 855	Do.	do.	Kirihami and others	0	2 28	0 68
946	N 855	Do.	Pitapela	Kapurala	0	3 35	0 97
947	R 855	Do.	Gamawela	Punchirala and others	1	0 34	1 22
948	S 855	Do.	do.	Kapurala	0	2 1	0 51
949	T 855	Do.	do.	Ukku Banda and another	0	1 8	0 30
950	U 855	Do.	do.	Ranhami, ex-Vidane	0	3 15	0 84
951	V 855	Do.	do.	Nelliya Appuhami and others	0	1 29	0 44
952	W 855	Do.	do.	Peddawa Menikrala Arachchi	0	3 1	0 76
953	X 855	Do.	do.	Pinhami	0	2 15	0 60
954	Y 855	Do.	do.	Mudiyanse Ran Menika and others	1	0 9	1 6
955	O 856	Do.	Potaneralagewela	Teliyagonne Semadaru Vidane	1	3 11	1 82
956	S 856	Do.	do.	Muttettugala Jasin and others	1	2 28	1 68
957	U 856	Do.	Acharigewela	Tango Udayare and another	1	0 11	1 7
958	V 856	Do.	do.	Mehiyalle Seyyadu Ahamadu	1	0 0	1 0
959	W 856	Do.	do.	Teliyagonne Semadaru Vidane and others	1	3 36	1 98
960	X 856	Do.	Piloralagewela	Bamunugedara Kirihami Vidane and others	4	3 13	4 84

No.	Lot.	Village.	Name of Field.	Names of Owners.	Annual Extent. Instalment.		
					A.	R. P.	Rs. c.
961	F 857	Kanawa	Ambarangahapurana	Menikrala and others	0	2 28	0 65
962	G 857	Do.	do.	Ranhami and Ukkumenika	0	2 21	0 64
963	H 857	Do.	do.	Warawala Vihare	0	3 32	0 95
964	Y 857	Do.	Mohottalagewewa	Menikrala, Kawrala, and others	1	3 29	1 94
965	R 858	Do.	Talahinnewelapurana	Kirimenika, PUNCHIRALA, and others	7	0 0	7 0
966	V 858	Do.	Acharigehena	Semadaru Vidane and others	1	2 36	1 72
967	W 858	Do.	Galayayapurana	Vidaneralage Mudalhami and Pinhami	3	0 0	3 0
968	X 858	Do.	do.	Punchirala and others	2	3 27	2 90
969	Y 858	Do.	do.	do.	2	2 15	2 60
970	Z 858	Do.	do.	Teliyagonne Semadaru Vidane	3	0 36	3 23
971	Z 858½	Do.	do.	Punchirala and others	0	2 38	0 74
972	A 859	Do.	Wewagamahena	Menikrala and Kawrala	5	3 32	5 95
973	B 859	Do.	Galayayahena	Pinhami, Menikrala, and others	1	0 18	1 12
974	D 859	Do.	do.	Punchirala and Ranhami Vidane	4	0 26	4 17
975	E 859	Do.	do.	Menikrala and others	1	1 10	1 32
976	F 859	Do.	Borellehena	Punchirala and Ranhami	2	1 6	2 29
Preliminary plan 1,931.							
977	A 861	Mahamukalanyaya	Siyambalagahakumbura	Kuda Mukalanyaya Kirihami	0	2 26	0 67
978	F 861	Do.	Ambagahamulawatta	Kirihami	0	3 30	0 94
979	G 861	Do.	Gedaragawwela	Maha Mukalanyaya Kiri Banda	0	1 26	0 42
980	O 861	Do.	Bakmigahamulawewakumbura	Ukku Banda Vidane and others	0	3 1	0 76
981	Q 861	Do.	Unguwawela	Kiri Banda and others	1	3 12	1 83
982	R 861	Do.	Bakmigahamulapillewa	Ukku Banda Vidane and others	0	3 4	0 78
983	T 861	Do.	Annodawebenyaya	do.	21	3 25	21 91
984	U 861	Do.	Waragollekumbura	do.	3	0 17	3 11
985	V 861	Do.	Bogahamulahena	do.	5	0 19	5 12
986	W 861	Do.	Unguwawalapillewa	Menikrala and others	0	2 17	0 61
987	X 861	Do.	Waragollekumbura	Ukku Banda Arachchi	0	3 2	0 77
988	Y 861	Do.	do.	Kuda Mukalanyaya Mudiyanse and others	0	3 34	0 97
989	Z 861	Do.	Waragollepillewa	Kiri Bandirala and others	0	1 16	0 35
990	B 862	Do.	Bakmigahakumbura	Ukku Banda Vidane and others	0	2 8	0 55
991	C 862	Do.	do.	Nelawa Ukku Amma	1	1 13	1 34
992	E 862	Do.	Wewpitiyahena	R. B. W. Moonamale and another	3	1 0	3 25
993	G 862	Do.	Ketakumburawetiya	Budanapitiya Pincha Naide	0	1 25	0 41
994	H 862	Do.	Helambagahakumbura	Nelawa Ukku Amma and another	2	2 2	2 52
995	I 862	Do.	Helambagahapillewa	do.	0	3 15	0 85
996	J 862	Do.	Mailagahakumbura	do.	1	1 6	1 29
997	K 862	Do.	do.	Kira	1	1 0	1 25
998	L 862	Do.	Millagahakumburapillewa	do.	0	2 32	0 70
999	M 862	Do.	Konmedillehena	R. Ukkurula and others	2	0 0	2 0
1000	N 862	Do.	Wewpitiyahena	Nelawa Ukku Amma and others	6	3 17	6 86
1001	O 862	Do.	Tammitayakumbura	B. P. Madahapola	1	0 27	1 17
1002	P 862	Do.	do.	Dehelwehera Vihare	0	0 22	0 14
1003	Q 862	Do.	Helambagahanagollekumbura	P. B. Madahapola	6	0 28	6 18
1004	R 862	Do.	Nagolleiswetiya	do.	0	2 24	0 65
1005	S 862	Do.	Nagollekumbura	Nelawa Ukku Amma	0	2 24	0 65
1006	T 862	Do.	Kubukgahamulapillewa	Peddawa Ukkurula and others	0	1 9	0 31
1007	U 862	Do.	Dunumadalagekumbura	do.	1	0 17	1 11
1008	W 862	Do.	Toragollekumbura	Ukku Banda Vidane	0	1 16	0 35
1009	X 862	Do.	Nagollekumbura	Nelawa Ukku Amma	0	3 19	0 87
1010	Y 862	Do.	do.	Dehelwehera Vihare	0	1 4	0 28
1011	Z 862	Do.	Dunumadalagahakumbura	Peddawa Ukkurula and others	2	1 33	2 46
1012	A 863	Do.	Dalupotakumbura	Ukku Banda Vedarala	1	1 11	1 32
1013	B 863	Do.	do.	Mukalanyaya Ukkurula and Mudiyanse	0	2 24	0 65
1014	C 863	Do.	do.	Ukku Banda Vedarala	0	2 26	0 67
1015	D 863	Do.	Millagahadalupola	Ukku Banda Vedarala and others	2	1 22	2 39
1016	E 863	Do.	Tammitayapurana	Nelawa Ukku Amma and another	0	2 6	0 54
1017	G 863	Do.	Kuratiyakumbura	do.	2	1 30	2 44
1018	J 863	Do.	Millagahamula-amuna	Ukku Banda Vedarala and others	0	1 0	0 25
1019	K 863	Do.	Helambaghakumbura	Ukku Banda Vidane	0	2 5	0 54
1020	L 863	Do.	do.	Kiri Mudiyanse	1	1 10	1 32
1021	M 863	Do.	do.	Nelawa Ukku Amma	0	3 2	0 77
1022	N 863	Do.	do.	Kiri Mudiyanse	0	2 38	0 74
1023	O 863	Do.	do.	Ukku Banda Arachchi	0	3 32	0 95
1024	P 863	Do.	do.	Kiri Mudiyanse	0	3 37	0 99
1025	Q 863	Do.	do.	do.	0	3 31	0 95
1026	R 863	Do.	Medakumbura	Nelawa Ukku Amma	0	2 27	0 67
1027	S 863	Do.	do.	Kiri Mudiyanse	2	3 8	2 80
1028	T 863	Do.	Gamnirigaskumbura	Ausedahamy Korala Arachchi and Ukkubanda	1	1 19	1 37
1029	W 863	Do.	Kolongahamulagala	Kirimutu	1	1 0	1 25
1030	B 864	Do.	Medakumbura	Dehelwehera Vihare	0	1 30	0 44
1031	C 864	Do.	Lindakumbura	Ukkubanda Vidane and others	1	0 25	1 16
1032	D 864	Do.	do.	Nelawa Ukku Amma	1	3 4	1 78
1033	E 864	Do.	Kadurugahakumbura	Kira and another	1	1 33	1 46
1034	F 864	Do.	do.	Kirimutu	1	2 17	1 61

No.	Lot.	Village.	Name of Field.	Names of Owners.	Annual.		
					Extent.	Instalment.	
					A.	R. P.	Rs. c.
1035 G	864	Mahamukalanyaya	Henayalagewewa	Kirimutu and others	2	1 16	2 35
1036 H	864	Do.	Kandubadahenyaya	Kirimudiyanse and others	0	2 9	0 56
1037 K	864	Do.	Lindakumbura	Nelawa Ukku Amma	1	1 30	1 44
1038 L	864	Do.	Godakumburawatta	Kirimudiyanse and others	0	1 26	0 42
1039 S	864	Do.	Ihalawelapillewa	Ukkubanda Vedarala and others	0	2 37	0 74
1040 X	864	Do.	Lindakumbura	Nelawa Ukku Amma	0	1 28	0 43
1041 Y	864	Do.	do.	Ukkubanda Arachechi	0	2 27	0 67
1042 Z	864	Do.	Kahatagahakumbura	Ukkubanda Vedarala and others	1	0 0	1 0
1043 A	865	Do.	do.	Kapuruhami and another	1	1 23	1 40
1044 B	865	Do.	Webodakumbura	Ukkubanda Vedarala and others	2	3 13	2 84
1045 D	865	Do.	Kosgahamulagala	Kirimudiyanse	1	0 5	1 4
1046 G	865	Do.	do.	Kirimudiyanse and Nelawa			
1047 H	865	Do.	Dewalewatta	Ukku Amma	0	1 15	0 35
1048 J	865	Do.	Webodakumburapillewa	Menikrala and Kapurula	1	1 33	1 46
1049 V	865	Do.	Kolatuwehena	Ukkubanda Vedarala and others	1	2 37	1 74
				Kirimudiyanse and another	10	0 2	10 2
Preliminary plan 1,932.							
1050 B	866	Neligama	Galwela	Peddawa U. Banda Vidanege			
				Tikiribanda	2	3 14	2 84
1051 C	866	Do.	Kolongahadalupota	do.	2	2 5	2 54
1052 G	866	Do.	Kongahakumbura	Neligama Appuhami and others	0	1 15	0 35
1053 H	866	Do.	do.	Peddawa Menikrala Arachchi and others	0	1 12	0 33
1054 I	866	Do.	Nebodagahakumbura	Rikillagamuwa Dingiri Appu Vidane	2	3 4	2 78
1055 J	866	Do.	Nebodakumbura	Neligama Appuhami and others	0	3 11	0 82
1056 K	866	Do.	Migahakumbura	Piddewa Ukku Banda Vidanege			
				Tikiribanda and others	0	2 16	0 60
1057 L	866	Do.	do.	Dematagolle Dingiri Menika	0	3 19	0 87
1058 M	866	Do.	do.	Warawala Vihare	0	3 24	0 90
1059 N	866	Do.	Kadurugahamulakumbura	Rikillagamuwa Dingiri Appu Vidane	0	3 34	0 97
1060 O	866	Do.	Kammalwehera	Hiripitiya Appuhami	1	0 10	1 7
1061 P	866	Do.	Kammalwehera Nebodagahakumbura	Mukalanyaya Kapuruhami and others	5	3 16	5 85
1062 Q	866	Do.	Kongahakumbura	Peddawa Dingiri Banda	1	2 19	1 62
1063 R	866	Do.	do.	Peddawa Bandirala	0	2 14	0 59
1064 S	866	Do.	Makullagahakumbura	Rikillagamuwe Dingiri Appu Vidane	0	2 31	0 70
1065 T	866	Do.	Kammalwehera	Peddawa Ukku Banda Vidanege			
				lage Tikiribanda	0	1 18	0 37
1066 S	867	Do.	Millagahadalupota	Budanapitiya Punchi Naide	2	0 28	2 18
1067 Y	867	Do.	Ginikarawela	Warawala Vihare	1	0 36	1 23
1068 B	868	Do.	do.	do.	4	1 10	4 32
1069 C	868	Do.	Mahapinkumbura	Sulugal and Lunukadawella Vihare	10	3 38	10 99
1070 F	868	Do.	Bulukumbura	Neligama Punchi	0	2 11	0 57
1071 R	868	Do.	Konkumbura	Neligama Appu Sinho	0	3 22	0 89
1072 S	868	Do.	Kotuwa	Sulugal Vihare	0	0 34	0 22
1073 T	868	Do.	Karandagaha, Helambagaha, Ambagaha, and Kotuwakumbura	Neligama Menika and others	6	3 22	6 89
1074 U	868	Do.	Bulukumbura	Kendawela Ukku	0	2 36	0 73
1075 V	868	Do.	Helambagahakumbura	Neligama Lapaya	0	2 21	0 64
1076 W	868	Do.	do.	Neligama Ukku and Kalu	1	1 24	1 40
1077 X	868	Do.	Ambagahaissara	Beddawa Bandirala	1	0 11	1 7
1078 Y	868	Do.	Galakumbura	Neligama Sohondirala Vidane	1	1 11	1 32
1079 A	869	Do.	do.	P. Sunanda Unnanse	0	3 26	0 92
1080 D	869	Do.	Tawalanpitiya	Maraluwawe Juwa's son Daniel	0	3 36	0 98
1081 E	869	Do.	do.	Neligama Menika Weda and others	1	1 3	1 27
1082 F	869	Do.	Dunumagahamulakumbura	Maraluwawe Juwa's son Daniel	0	2 27	0 67
1083 G	869	Do.	Dangahakumbura	Neligama Kiri Etanage Kirihami	0	1 16	0 35
1084 H	869	Do.	do.	Peddawa Ukku Banda Vidanege			
				Tikiri Banda	0	3 11	0 82
1085 I	869	Do.	Tawalanpitiya	Peddawa Dingiri Banda	0	1 30	0 44
1086 J	869	Do.	Konkumbura	Rikillagamuwe Menikrala	0	3 20	0 88
1087 K	869	Do.	do.	Malagamuwe D. Banda, Korala	1	0 13	1 9
1088 L	869	Do.	Bakmigahakumbura	Sulugal Vihare	1	0 10	1 7
1089 M	869	Do.	Dangahakumbura	Peddawa Ukkubanda Vidanege			
				Tikiribanda	0	1 3	0 27
1090 N	869	Do.	do.	Neligama Kiri Etanage Kirihami	0	3 18	0 87

No.	Lot.	Village.	Name of Field.	Name of Owners.	Extent.		Annual.
					A.	R. P.	Instalment. Rs. c.
1091	O 869	Neligama	Dangahakumbura	Peddawa Bandirala	1	0 11	1 7
1092	P 869	Do.	do.	Sunanda Unnanse	0	0 18	0 12
1093	Q 869	Do.	do.	Neligomuwe Punchirala	0	1 37	0 49
1094	T 869	Do.	do.	Sunanda Unnanse	0	1 33	0 46
1095	U 869	Do.	Migahakumbura	Rikillogamuwa Dingiri Appu	0	3 28	0 93
1096	V 869	Do.	do.	Neligama Sohendirala Vidane	0	3 29	0 94
1097	W 869	Do.	do.	Sunanda Unnanse	0	2 39	0 75
1098	A 870	Do.	Neligamawattawela	Peddawa Ukku Bandage Tikiri Banda	7	2 6	7 54
1099	H 870	Do.	Andagahayyakumbura	Peddawa Pincha	1	0 6	1 4
1100	J 870	Do.	Neligamawattawela	Peddawa Ukku Bandage Tikiri Banda	2	1 36	2 48
1101	K 870	Do.	Hithkumbura	Sulugal Vihare	1	1 1	1 26
Preliminary plan 1,933.							
1102	V 870	Peddawa	Millagahamulahena	Mudiyanse and others	3	1 13	3 34
1103	B 871	Do.	Dangahamulakumburapillewa	Kirihami	0	0 29	0 19
1104	K 871	Do.	Dalupota	Kiri Banda Vidane	0	0 38	0 24
1105	L 871	Do.	do.	Hetuhami	0	1 12	0 33
1106	M 871	Do.	do.	Kirihami	0	1 20	0 38
1107	N 871	Do.	do.	Kiri Banda Vidane	1	2 21	1 64
1108	O 871	Do.	Dangahakumbura	Hiripitiya Appuhami and another	1	0 8	1 5
1109	P 871	Do.	Wehena	Biri Banda Vidane and another	3	0 20	3 13
1110	Q 871	Do.	do.	Kiri Banda	3	1 6	3 29
1111	R 871	Do.	Timbirigahakumbura	Appuhami and Ranmenika	2	0 23	2 15
1112	S 871	Do.	do.	Dingiri Banda	2	0 0	2 0
1113	T 871	Do.	Dangahakumbura	Menikrala Arachchi and another	0	2 39	0 75
1114	U 871	Do.	Migahakumbura	Kiri Banda Vidane	0	3 28	0 93
1115	V 871	Do.	do.	Menikrala	0	2 23	0 65
1116	W 871	Do.	Dangahakumbura	Punchirala	1	0 8	1 5
1117	X 871	Do.	do.	Ukku-Menika	0	3 8	0 80
1118	Y 871	Do.	Nugagahakumbura	Tikiri Banda	0	3 5	0 78
1119	Z 871	Do.	Koloneahagoda	Mukalanyaya Kapuruhami	1	2 9	1 56
1120	A 872	Do.	Dangahakumbura	Appuhami Ranmenika and others	3	2 39	3 75
1121	B 872	Do.	do.	Mudiyanse and others	1	1 11	1 32
1122	C 872	Do.	do.	do.	0	1 21	0 89
1123	E 872	Do.	Ulpotakumbura	Dehelwehera Dingirimenika	1	0 31	1 20
1124	F 872	Do.	do.	Ranhami and Ukku Banda	0	3 9	0 81
1125	G 872	Do.	do.	Dingiri Appu	0	2 11	0 57
1126	H 872	Do.	Ulpota	Mudiyanse and Ukkumenika	1	0 4	1 3
1127	I 872	Do.	Ulpotakumbura	Menikrala Arachchi and another	0	3 8	0 80
1128	J 872	Do.	do.	Kiri Bandirala	0	3 3	0 77
1129	K 872	Do.	do.	Menikrala Arachchi and another	0	2 28	0 68
1130	N 872	Do.	Wihena	Ranhami and Pincha	1	0 6	1 4
1131	M 872	Do.	Helambagahakumbura	Tikiri Banda	2	0 0	2 0
1132	C 873	Do.	Ambagahamulagoda	Banda and another	0	3 35	0 97
1133	D 873	Do.	Timbirigahakumbura	Sulugal Vihare	0	1 3	0 27
1134	E 873	Do.	Helambagahakumbura	Kiri Banda Vidane	0	2 15	0 60
1135	F 873	Do.	do.	Punchi Menika	0	1 33	0 46
1136	G 873	Do.	do.	Kiri Banda Vidane and another	0	3 13	0 84
1137	H 873	Do.	do.	Punchimenika and Kirihami	0	1 29	0 44
1138	I 873	Do.	do.	Kiri Banda	0	1 31	0 45
1139	J 873	Do.	Siyambalagahakumbura	Menikrala Arachchi	0	3 1	0 76
1140	K 873	Do.	Ulpotakumbura	Dingiri Appu	0	2 33	0 71
1141	L 873	Do.	do.	Menikrala Arachchi and another	1	0 12	1 8
1142	M 873	Do.	do.	Punchi Appu and others	0	1 38	0 49
1143	N 873	Do.	do.	Mudiyanse and others	0	2 4	0 53
1144	O 873	Do.	do.	Menikrala Arachchi and another	0	2 18	0 63
1145	Q 873	Do.	Nitullagahakumbura	Ranhami and Punchirala	1	3 6	1 79
1146	R 873	Do.	Migahakumbura	Appuhami and Ranmenika	1	0 13	1 9
1147	S 873	Do.	do.	Ranhami and Punchirala	0	3 5	0 79
1148	T 873	Do.	Rukattana and Helambagahakumbura	Tikiri Banda	2	2 23	2 64
1149	U 873	Do.	Karandagahakumbura	Mudiyanse	0	2 16	0 60
1150	V 873	Do.	do.	Bandirala	0	2 7	0 55
1151	W 873	Do.	do.	Sulugal Vihare	3	0 8	3 5
1152	X 873	Do.	Kubukgahakumbura	Tikiri Banda	0	2 3	0 52
1153	Y 873	Do.	Konkumbura	Menikrala Arachchi and another	0	3 21	0 89
1154	I 873	Do.	do.	Appuhami	0	2 10	0 57
1155	A 874	Do.	do.	Ranmenika	0	1 19	0 37
1156	H 874	Do.	Dalupolayaya	Ranhami and Ukku Banda	0	2 13	0 59
1157	I 874	Do.	Migahakumbura	Menikrala Arachchi and another	0	0 36	0 23
1158	J 874	Do.	do.	Sulugal Vihare	0	0 37	0 24
1159	K 874	Do.	Timbirigahawela	Tikiri Banda and others	3	1 18	3 37
1160	A 875	Do.	Diulgahakumbura	Ukkumenika	1	3 32	1 95
1161	B 875	Do.	do.	Dingiri Banda and others	0	1 23	0 40
1162	C 875	Do.	do.	Punchirala Nekatrala	0	2 33	0 70
1163	D 875	Do.	Lindakumbura	Sulugal Vihare	1	1 26	1 42
1164	E 875	Do.	Lindakumburapillewa	Sunanda Unnanse	0	1 0	0 25

No.	Lot.	Village.	Name of Field.	Names of Owners.	Extent.		Annual Instalment.	
					A.	R. P.	Rs.	c.
1165	G 875	Peddawa	Peddawawelakumbura	Kiri Banda Vidane	0	2 25	0	66
1166	H 875	Do.	Dalupotayaya	Hetuhami	0	2 17	0	61
1167	I 875	Do.	Tummulla	Kirihami	0	1 1	0	26
1168	J 875	Do.	Tummulla and Bogahakumbura	Menikrala Arachchi and another	1	3 14	1	84
1169	K 875	Do.	Tunmulla	Kirihami and another	0	1 8	0	30
1170	O 875	Do.	Kotuwa	Menikrala Arachchi and another	0	2 28	0	65
1171	P 875	Do.	do.	Ranhami and another	0	2 6	0	54
1172	Q 875	Do.	Dangahakumbura	Dingiri Appu	1	0 13	1	9
1173	R 875	Do.	Kongahakumbura	Tikiri Banda and others	0	2 22	0	64
1174	S 875	Do.	Dalupotayaya	Bandirala and another	0	1 33	0	46
1175	T 875	Do.	Kotuwa	Punchihami	1	2 19	1	62
1176	U 875	Do.	do.	Heirs of Ranmenika	0	2 28	0	68
1177	V 875	Do.	do.	Mudiyanse and another	0	2 4	0	52
1178	W 875	Do.	Kiribamunewela	P. Banda Vidane	2	0 20	2	13
1179	U 876	Do.	Telambugahakumbura	Punchappu and others	0	2 21	0	64
1180	V 876	Do.	Kumbukgahakumbura	Mudalihamige Ukkumenika and another	0	2 38	0	74
1181	W 876	Do.	Telambugahakumbura	Punchappu and others	0	2 11	0	57
1182	X 876	Do.	Weliliyadda	Gonagala Punchimenika	0	2 7	0	55
1183	Y 876	Do.	do.	Mudiyanse and others	0	1 9	0	31
1184	Z 876	Do.	do.	Menikrala Arachchi and another	0	2 2	0	52
1185	A 877	Do.	do.	Dingiri Banda	0	3 4	0	78
1186	B 877	Do.	do.	Bandirala	0	2 5	0	54
1187	C 877	Do.	Tunmulla	Sulugal Vihare	0	0 35	0	22
1188	D 877	Do.	Kahatagahakumbura	Ranmenika	1	0 5	1	4
1189	G 877	Do.	Weboda and Kubukgahakumbura	Sulugal Vihare	3	3 9	3	81
1190	J 877	Do.	Kahatagahakumbura	Ranmenika	0	1 13	0	34
1191	K 877	Do.	do.	Tikiribanda and others	0	1 23	0	40
1192	L 877	Do.	do.	Menikrala and another	0	2 16	0	60
1193	M 877	Do.	Godawalakumbura	Punchihami	0	0 39	0	25
1194	N 877	Do.	Alakolamada	Ukkuhami and another	0	2 37	0	74
1195	O 877	Do.	do.	Ranhamy	0	0 37	0	24
1196	P 877	Do.	do.	Herathami	0	1 13	0	34
1197	Q 877	Do.	do.	Heirs of Ranmenika	0	2 25	0	66
1198	R 877	Do.	do.	Punchihami and others	0	1 13	0	34
1199	W 877	Do.	Katupitiyawa <i>alias</i> Makulmada	Mudiyanse and others	3	2 8	3	55
1200	X 877	Do.	Alakolamada	Menikrala Arachchi and another	2	2 8	2	55
1201	Y 877	Do.	do.	do.	0	1 20	0	38
1202	Z 877	Do.	Kongahakumbura	Ranmenika	0	1 15	0	35
1203	A 878	Do.	Migahakumbura	Mudiyanse and others	1	1 35	1	47
1204	B 878	Do.	Kongahamulawewa	Menikrala Arachchi and another	0	1 23	0	40
1205	R 878	Do.	Makullagahakumbura	Kiribanda Vidane	1	1 39	1	50
1206	S 878	Do.	do.	Hetuhami	0	1 22	0	39
1207	U 878	Do.	Tawalla	Punchihami	0	2 9	0	56
1208	V 878	Do.	do.	Dingirimenika	3	1 4	3	28
1209	W 878	Do.	Wijekon Tawalla	Ranhami	0	3 35	0	91
1210	X 878	Do.	Katupitiyaya	Ranmenika	1	0 28	1	18
1211	Y 878	Do.	Dangahakumbura	Dingiri Appuhami	0	1 20	0	38
1212	I 880	Do.	Talagahakumbura	Tikiri Banda	1	0 2	1	2
1213	J 880	Do.	Katupitiyaya	Mudalihami	0	0 20	0	13
1214	K 880	Do.	do.	Punchihami	0	1 10	0	32
1215	L 880	Do.	do.	Mudiyanse and others	0	0 38	0	24
1216	M 880	Do.	do.	Nelunwewa Banda	0	3 2	0	77
1217	R 880	Do.	Galakumbura	Dingiri Appu	2	1 26	2	42
1218	S 880	Do.	do.	Tikiri Banda	0	2 20	0	63
1219	T 880	Do.	do.	Bandirala, late Vidane	0	2 12	0	58
1220	U 880	Do.	Makulgahakumbura	Mudiyanse and others	0	2 10	0	58
1221	X 880	Do.	Lindakumbura	Ranhami	0	3 26	0	92
1222	Z 880	Do.	do.	Punchi Appu	0	1 36	0	48
1223	A 881	Do.	do.	Punchi Appu and others	1	0 7	1	5
1224	B 881	Do.	Talagahakumbura	Bandirala, late Vidane	0	3 29	0	94
1225	K 881	Do.	Kolagahamula and Dangahamulakumbura	Punchi Appu	1	1 29	1	44
1226	L 881	Do.	Ambagahamulakumbura	Ranhami	0	1 30	0	44
1227	M 881	Do.	Lindagawakumbura	Bandirala, late Vidane	0	3 14	8	84
1228	N 881	Do.	Talgahamulakumbura	Tikiri Banda	0	2 8	0	55
1229	P 881	Do.	Lindakumbura	do.	0	0 26	0	17
1230	Q 881	Do.	Wirakonge Dalupota	do.	0	3 34	0	97
1231	A 882	Do.	Makulgahakumbura	Menikrala Arachchi and Ranhami	1	1 8	1	30
1232	B 882	Do.	do.	Ukkurala Kirimenika	0	3 3	0	77
1233	C 882	Do.	do.	Rikillagamuwa Kirimenika	0	1 32	0	45
1234	D 882	Do.	do.	Menikrala Arachchi and another	0	1 26	0	42
1235	E 882	Do.	do.	Ukkurala	0	3 39	1	0
1236	F 882	Do.	do.	Kiri Banda	0	1 5	0	29
1237	G 882	Do.	Kongahakumbura	Menikrala Arachchi and another	0	3 3	0	77
1238	H 882	Do.	Moragahamulakumbura	Kirihami and Dingiri Menika	0	2 22	0	64

No.	Lot.	Village.	Name of Field.	Names of Owners.	Annual	
					Extent.	Instalment
					A. R. P.	Rs. c.
1239	I 882	Peddawa	Kongaha, Dangaha, Katupitiyaya, and Moragahakumbura	Menikrala Arachchi and others	2 1 0	2 25
1240	Z 882	Do.	Ulpota	Ukkurula	0 1 20	0 38
1241	A 883	Do.	do.	Menikrala Arachchi and others	0 0 35	0 22
1242	B 883	Do.	do.	Kiri Banda	0 1 6	0 29
1243	C 883	Do.	do.	Ukkurula	0 1 21	0 39
1244	E 883	Do.	do.	Ranmenika	0 1 34	0 47
1245	I 883	Do.	Makulgahakumbura	Menikrala Arachchi	0 2 7	0 55
1246	J 883	Do.	Kendagahamada	Kudamukalanyaye Kirihami	0 1 7	0 30
1247	K 883	Do.	do.	Kobbewehera Kalu Banda	0 1 9	0 31
1248	L 883	Do.	Kongahamada	K. Menikrala and others	1 1 19	1 37
1249	M 883	Do.	Galagawakumbura	Kudamukalanyaye Menikrala	1 0 17	1 11
1250	N 883	Do.	do.	Kobbewehera Ukku Banda	0 0 31	0 20
1251	O 883	Do.	do.	Kudamukalanyaye Kirihami and others	0 2 20	0 63
1252	P 883	Do.	do.	Kobbewehera Ukku Banda	0 1 8	0 30
1253	V 883	Do.	Dalupota	Budanapitiye Puchi Naide	1 2 2	1 52
1254	A 884	Do.	Ehetugahamulakumbura	Kobbewehera Dingiri Banda and others	0 3 25	0 95
1255	B 884	Do.	do.	Pincha Naide	1 2 12	1 58
1256	V 884	Do.	Galagawakumbura	Puchi Appu and others	0 2 25	0 66
1257	W 884	Do.	Galagawawela	Kudamukalanyaye Kirihami	0 2 2	0 52
Preliminary plan 1,941.						
1258	I 885	Bogamuwa	Badalgewela	Hirigolle Ukku Naide	3 0 14	3 9
1259	J 885	Do.	do.	do.	2 0 18	2 12
1260	M 885	Do.	Kandangomagewela	Ranhami	2 1 11	2 32
1261	R 885	Do.	Kudalewgonlekumbura	M. Kiri Mudiyanse	2 0 14	2 9
1262	V 885	Do.	Kandangomagewela	Peddawa Dingiri Banda	3 0 13	3 9
1263	W 885	Do.	Rukattanagahakumbura	Ukkurula Vidane and Dingiri Banda	1 1 5	1 29
1264	X 885	Do.	do.	Tikirimienika and Dehelwehera Vihare	1 2 10	1 57
1265	Y 885	Do.	do.	Dehelwehera Vihare	0 2 30	0 69
1266	A 886	Do.	Mahalengollewewa	Nelawa Ukku Amma	1 3 26	1 92
1267	B 886	Do.	Mahalengolla	do.	1 1 30	1 44
1268	G 886	Do.	Siyambalagahakumbura	do.	4 2 14	4 59
1269	H 886	Do.	Etambagahakumbura	Mudiyanse and others	0 3 2	0 77
1270	I 886	Do.	do.	Dehelwehera Ranmenika	1 1 11	1 32
1271	J 886	Do.	do.	Warawala Vihare	0 2 38	0 74
1272	K 886	Do.	do.	Ukkurula Vidane and others	2 0 33	2 21
1273	L 886	Do.	do.	Menikhami and others	2 0 27	2 17
1274	M 886	Do.	do.	Dehelwehera Vihare	1 1 37	1 49
1275	O 886	Do.	do.	Dingirimienika	1 3 5	1 79
1276	P 886	Do.	Muttettuwewela	R. B. Moonamale and others	4 2 35	4 72
1277	Q 886	Do.	Mahalewgolla	Nelawa Ukku Amma	0 1 9	0 31
1278	V 886	Do.	Gamiriyagaskumbura	Dehelwehera Ranmenika	0 2 22	0 64
1279	W 886	Do.	do.	Mudiyanse and others	0 1 18	0 37
1280	X 886	Do.	Pahalagedarawela	Kirimienika	0 3 23	0 90
1281	Y 886	Do.	do.	Hirigolle Mudiyanse and Ukku Banda	1 0 13	1 9
1282	Z 886	Do.	do.	M. Kiri Mudiyanse	3 2 37	3 74
1283	A 887	Do.	Bogomuwwewela	Ranhami	0 2 14	0 59
1284	B 887	Do.	do.	Ukku Banda Vedarala and others	3 3 8	3 80
1285	C 887	Do.	do.	Mudiyanse and Ukkurula	0 2 25	0 66
1286	D 887	Do.	do.	Mudiyanse and another	2 0 29	2 19
1287	G 887	Do.	Mawikotuwa	Budanapitiya Pincha Naide	1 1 22	1 39
1288	H 887	Do.	do.	Ukku Banda Vidane and another	2 0 16	2 10
Preliminary plan 1,945.						
1289	T 905	Kirindawelmada	Paragawawela	Punchappu Naide and others	0 2 36	0 73
1290	J 909	Dematawa	Katupitiyewepillewa	Kaciya and others	14 3 0	14 75
1291	K 909	Do.	Elagawahena	Mirass Tambi and others	3 3 37	3 99
1292	W 909	Inguruwattagama	Katupitiyewela	do.	6 3 27	6 94
1293	X 909	Do.	Inguruwattagamawela	Mammadu Tambi	0 2 3	0 52
1294	Y 909	Do.	do.	Marian Bibi and others	1 1 20	1 38
1295	Z 909	Do.	do.	Mammadu Kasi and others	0 3 19	0 87
1296	A 910	Do.	do.	Meera Tambi	0 3 30	0 94
1297	B 910	Do.	do.	Sella Udayare and others	0 2 2	0 52
1298	C 910	Do.	do.	Hajji Lebbe Vidane and others	0 2 31	0 70
1299	D 910	Do.	do.	Mammadu Tambi	0 3 8	0 80
Preliminary plan 1,946.						
1300	X 911	Galagedara	Galagaderawela	Appu Naide and others	1 3 9	1 81
1301	B 913	Do.	do.	Pina Naide and others	0 2 5	0 54
1302	C 913	Do.	do.	Mudali Naide	0 2 10	0 57
1303	D 913	Do.	do.	Malla Naide	0 1 19	0 37
1304	E 913	Do.	do.	Appu Naide	0 1 3	0 27
1305	E 914	Do.	do.	Kira Nachchire	0 0 22	0 14
1306	J 914	Do.	Pahalawela	Mudali Naide and others	1 3 14	1 84

No.	Lot.	Village.	Name of Field.	Names of Owners.	Extent.		Annual		
					A.	R.	P.	Instalment.	
							Rs.	c.	
1307	S 914	Galagedara	Mulwakkadapillewa	Appu Naide and others	0	1	2	0	27
1308	T 914	Do.	Mulwakkadawela	Appu Naide	0	2	10	0	57
1309	U 914	Do.	do.	Kira Nachchire	0	2	9	0	56
1310	M 915	Do.	Pahalawela	Naide	1	1	32	1	45
1311	N 915	Do.	do.	Kira Nachchire	1	0	0	1	0
1312	O 915	Do.	do.	Malhami Naide and others	0	3	1	0	76
1313	R 915	Do.	Egodagawawela	Dingirihami	1	1	11	1	32
1314	S 915	Do.	do.	Mudali Naide and others	0	2	24	0	65
1315	W 915	Do.	do.	do.	0	1	16	0	35
1316	X 915	Do.	do.	Kiribamune Arachchi Naide	0	1	14	0	34
1317	Y 915	Do.	do.	Dingiri Appu Naide	1	2	15	1	60
1318	Z 915	Do.	do.	Arachchi Naide	0	1	5	0	29
1319	H 916	Do.	Pahalawela	Malhami and others	1	2	0	1	50
1320	I 916	Do.	Henayewela	do.	0	2	24	0	65
1321	J 916	Do.	do.	Bandi Naide and others	0	2	18	0	62
1322	K 916	Do.	do.	Ukkuhami and others	0	2	39	0	75
1323	S 916	Do.	Wewakumbura	Dingiri Appu Naide	0	0	34	0	22
1324	T 916	Do.	do.	Appu Naide and others	0	0	11	0	7
1325	A 917	Do.	Liniwalapitiyepillewa	M. Naide and others	1	1	3	1	27
1326	D 917	Do.	Henayewela	Malla Naide and others	1	2	6	1	54
1327	E 917	Do.	do.	Appu Naide and others	0	3	7	0	80
1328	F 917	Do.	Wewakumbura	Malhami Naide and others	0	1	31	0	45
1329	G 917	Do.	do.	Dingiri Appu Naide	0	0	26	0	17
1330	H 917	Do.	do.	Appu Naide	0	0	10	0	7
Preliminary plan 1,948.									
1331	H 917	Hunupola	Dewamdiyewepillewa	Ukkuwa	0	0	29	0	19
1332	K 917	Do.	Dewamediwela	Ukkuwa and Tikirala	2	0	36	2	23
1333	M 917	Do.	Dewamedikumburepillewa	Ukkuwa	0	1	34	0	47
1334	R 917	Do.	Kuratiyakumbura	Moragolle Sidarta Unnanse	3	0	17	3	11
1335	T 917	Do.	Kongahakoluwewapillewa	Dingiri Banda Vedarala and others	0	0	32	0	20
1336	V 917	Do.	Udulupolagewela	Punchirala Vedarala and others	1	1	31	1	45
1337	W 917	Do.	Udalupolagewepillewa	do.	1	0	0	1	9
1338	B 918	Do.	Millagahakumbura	Pula Upasakaya	1	1	18	1	37
1339	C 918	Do.	Dewamediwela	Tikirala	0	0	33	0	21
1340	D 918	Do.	do.	do.	0	0	36	0	23
1341	E 918	Do.	do.	Dinga and Kirihami	1	0	18	1	12
1342	F 918	Do.	do.	Punchi	0	2	24	0	65
1343	F 918½	Do.	do.	Dinga	0	2	30	0	69
1344	G 918	Do.	Godawewa	Punchi	0	0	25	0	16
1345	O 918	Do.	Kongahakotuwekumbura	Dingiri Banda Vedarala and others	0	2	1	0	51
1346	P 918	Do.	do.	Keerala Arachchi	0	2	36	0	73
1347	Q 918	Do.	Udulupolagewela	Moragolle Bandirala and others	1	1	12	1	33
1348	R 918	Do.	Mahawelapillewa	Arachchillage Mudiyanse and others	0	0	6	0	4
1349	S 918	Do.	do.	do.	0	0	7	0	5
1350	T 918	Do.	do.	do.	0	0	12	0	8
1351	U 918	Do.	do.	do.	0	0	12	0	8
1352	V 918	Do.	Nelunamunehena	do.	2	2	20	2	63
1353	Y 918	Do.	Godawelawewa	Pala Naide and others	0	3	10	0	82
1354	K 919	Do.	Indipat Habaralakumbura	Ukku Bandalage Dingiri Banda	1	0	5	1	4
1355	M 919	Do.	Kongahakotuwepillewa	P. Tikirala	0	2	12	0	58
1356	N 919	Do.	Mahawelepillewa	Tikirala, Bandi Menika, and others	0	1	32	0	45
1357	O 919	Do.	Mahawela	Arachchillage Mudiyanse and others	0	1	0	0	25
1358	P 919	Do.	do.	Appuhamillage Ranhami and others	0	0	24	0	15
1359	Q 919	Do.	do.	Arachchillage Kalu Banda	0	2	32	0	70
1360	R 919	Do.	do.	Arachchillage Mudiyanse and others	1	0	12	1	8
1361	S 919	Do.	Mahawe-lelagawapillewa	do.	0	0	30	0	19
1362	T 919	Hunupola and Moragolla	Maha-amuna	Arachchillage Mudiyanse and others	0	1	17	0	36
1363	U 919	Hunupola	—	Bandi Menika and Kalu Banda	0	0	14	0	9
1364	V 919	Do.	Mahawe-lelagawapillewa	Punchirala and Ranhami and others	0	0	16	0	10
1365	W 919	Do.	Mahawela	Ukku Banda	0	0	30	0	19
1366	X 919	Do.	do.	Appuhamillage Ranhami and others	0	1	13	0	34
1367	Y 919	Do.	do.	S. Ukku Banda	0	2	6	0	54
1368	Z 919	Do.	do.	Arachchillage Bandi Menika	0	1	29	0	44
1369	A 920	Do.	do.	Ukkurallage Ukku Banda	0	1	27	0	42
1370	B 920	Do.	do.	Arachchillage Bardi Menika	0	1	19	0	37
1371	C 920	Do.	do.	Ukkurallage Bandirala	0	1	17	0	36
1372	D 920	Do.	Mahawela-elagawapillewa	Arachchillage Mudiyanse and others	0	1	8	0	30

No.	Lot.	Village.	Name of Field.	Names of Owners.	Annual				
					Extent.	Instalment.			
					A.	R.	P.	Rs.	c.
1373	M 920	Hunupola	Godakumbura	Pala Naide and others	1	1	28	1	43
1374	X 920	Do.	Indipat Habaralakumbura	Kaluwalage Menika	0	2	34	0	72
1375	Z 920	Do.	do.	Tikirallage Mudiyanse	0	2	1	0	51
1376	A 921	Do.	do.	Manapaye Kirimenika	1	0	22	1	14
1377	B 921	Do.	do.	Kawrallage Appuhami and others	0	2	19	0	62
1378	C 921	Do.	do.	Herathami Peace Officer	0	2	25	0	66
1379	E 921	Do.	Diganeyayagama-asweddumekumbura	Keerala Arachchi	0	2	38	0	74
1380	F 921	Do.	—	Dingiri Banda Korala	1	0	35	1	22
1381	G 921	Do.	Halmillagahamulakumbura	Malagamuwe Dingiri Banda, Korala	0	3	39	1	0
1382	H 921	Do.	Halmillagahakumbura	Herathami Peace Officer and Bandirala	1	3	20	1	84
1383	I 921	Do.	do.	Herathami Peace Officer	0	1	24	0	40
1384	J 921	Do.	Halmillagahakumburepillewa	do.	0	1	22	0	39
1385	K 921	Do.	Kanduwadalupotakumbura	Hunupola Vihare	0	2	8	0	55
1386	L 921	Do.	Dehikumburewela	Pihamillage Ranhami and others	1	2	12	1	58
1387	O 921	Do.	Kanduwadalupotakumbura	Menikrallage Appuhami	0	2	6	0	54
1388	P 921	Do.	do.	Sumangala Unnanse and another	0	2	26	0	67
1389	Q 921	Do.	Kanduwadalupotepillewa	Appuhami, Dingiri Banda, and others	1	0	29	1	19
1390	R 921	Do.	Dehikumburewela	Sumana Unnanse of Periyakaduwa	20	2	28	0	68
1391	S 921	Do.	do.	Appuhamillage Banda	0	3	1	0	76
1392	Y 921	Do.	do.	Sumangala Unnanse	1	3	16	1	85
1393	Z 921	Do.	Wattewela	Otuwela Alagappu Naide and others	0	3	3	0	77
1394	A 922	Do.	—	Keerala Arachchi and Mutumenika	1	3	13	1	84
1395	B 922	Do.	Wattewelaiswetiya	do.	0	1	4	0	23
1396	E 922	Do.	Wattewela	P. Mutumenika	0	3	11	0	82
1397	F 922	Do.	do.	Dingiri Banda Vedarala and others	0	1	17	0	36
1398	G 922	Do.	do.	Ukku Bandalage Dingiri Banda	1	0	32	1	20
1399	H 922	Do.	do.	Mudiyanse Kiri Banda	0	2	21	0	64
1400	I 922	Do.	do.	Keerala Arachchi	0	1	35	0	47
1401	J 922	Do.	do.	Vidanelage Kirihami	0	3	4	0	78
1402	K 922	Do.	do.	Keerala Arachchi and others	0	3	8	0	80
1403	L 922	Do.	do.	Mudiyanse Menikralla	0	2	15	0	60
1404	M 922	Do.	do.	Keerala Arachchi and others	0	1	13	0	34
1405	N 922	Do.	do.	Punchi	0	2	10	0	57
1406	O 922	Do.	do.	Kawurallage Appuhami	0	2	23	0	65
1407	P 922	Do.	Indigollekumbura	Ukku Bandalage Dingiri Banda	0	2	20	0	63
1408	Q 922	Do.	do.	Keerala Arachchi	1	3	36	1	98
1409	R 922	Do.	Wattewela	Vidanelage Kirihami	0	2	27	0	67
1410	S 922	Do.	Wattewelawagala	Pula Upasakaya	0	1	34	0	47
1411	T 922	Do.	do.	Tikirala	0	1	25	0	41
1412	U 922	Do.	Indipat Habaralakumbura	Bandalage Kirihami	0	2	28	0	68
1413	V 922	Do.	Wattewelapillewa	Pula	0	0	17	0	11
1414	W 922	Do.	Indipatpillewa	Kirihami	0	2	0	0	50
1415	Y 922	Do.	Indipat Habaralapillewa	B. Herathami	1	0	25	1	16
1416	Z 922	Do.	do.	P. Tikirala	0	2	19	0	62
1417	D 923	Do.	Halmillagahakumburepillewa	Herathami and Bandirala	0	1	18	0	37
1418	E 923	Do.	Kapukotuwekumbura	Diddeniye Kunja Naide and others	4	2	0	4	50
1419	I 923	Do.	Kapukotuwepillewa	Kunja Naide and others	1	1	0	1	25
1420	X 923	Do.	Indigollekumbura	Keerala Arachchi	0	0	25	0	16
1421	Z 923	Do.	Palliadedalupotakumbura	Nelawa Punchi Banda and Bandimenika	1	2	36	1	73
1422	A 924	Do.	Palliadedalupotapillewa	Bandimenika and others	1	3	33	1	96
1423	B 924	Do.	Gurannehegedalupotapillewa	Mudiyanse, Herathami, and others	7	0	14	7	9
1424	C 924	Do.	Gurannehegedalupotekumbura	Mudiyanse, Herathami Peace Officer, and Punchirala	1	2	29	1	69
1425	D 924	Do.	Gurannehegewela	do.	6	2	15	6	60
1426	G 924	Do.	Hunupitiyewele Diyagilma	Kunja Naide and others	3	3	6	3	79
1427	H 924	Do.	Hunupitiyewela	Otuwela Kandappu	0	1	5	0	29
1428	I 924	Do.	do.	Diddeniye Kunja Naide and others	0	3	33	0	96
1429	J 924	Do.	do.	Bandalage Kirihamy	0	1	18	0	37
1430	K 924	Do.	Kongahakumbura	Wedarallage Dingiri Banda and others	3	3	0	3	75
1431	L 924	Do.	Dangahamulapillewa	Kirihami	0	0	31	0	20
1432	M 924	Do.	Hunupitiyewelepillewa	Kunj. Naide and others	3	0	23	3	15
1433	N 924	Do.	Kongahakumburepillewa	Dingiribanda Vedarala and Kunja Naide	1	0	24	1	15
1434	P 924	Do.	Alugahakumbura	Keerala Arachchi and Mutumenika	1	3	13	1	84
1435	Q 924	Do.	do.	Vidanelage Kirihami	1	0	22	1	14
1436	R 924	Do.	do.	Punchirallage Kirimenika	1	3	28	1	93
1437	S 924	Do.	Palliyaddewewa	Kirimenika and others	1	2	9	1	56
1438	T 924	Do.	Palliyaddewewakumbura	do.	1	1	36	1	43

No.	Lot.	Village.	Name of Field.	Names of Owners.	Extent.		Annual		
					A.	R.	P.	Instalment.	
					A.	R.	P.	Rs.	c.
1439	W 924	Hunupola	Undiyagewela	Appuhamillage Bandirala	1	1	23	1	40
1440	X 924	Do.	do.	Mudiyanselage Menikhami and others	0	1	35	0	47
1441	Y 924	Do.	do.	do.	0	2	22	0	64
1442	Z 924	Do.	do.	Tikirala	1	0	14	1	9
1443	A 925	Do.	do.	Periyakaduwe Siddarta Unnanse	0	3	32	0	95
1444	B 925	Do.	Undiyagewewepillewa	Mudalihami and others	1	3	19	1	87
1445	C 925	Do.	Ganewelemigahamulapillewa	Appuhami	0	3	13	0	84
1446	F 925	Do.	Gurunnehegewewehena	Mudiyanse, Herathami, and Punchirala	5	0	0	5	0
1447	G 925	Do.	Guruneliyagewewa	Herathami Peace Officer and others	1	0	27	1	17
1448	I 925	Do.	Potuhheragamakumbura	Ukku Bandalage Dingiri Banda	2	2	36	2	73
1449	J 925	Do.	do.	do.	1	1	17	1	36
1450	F 926	Do.	Undiyagewela	Bandiralle Mudiyanse	0	2	2	0	52
1451	G 926	Do.	do.	Nekatrallage Mudiyanse	0	2	2	0	52
1452	M 926	Do.	do.	Punchirallage Dingirimenika	1	0	13	1	9
1453	N 926	Do.	do.	Tikirala	1	0	37	1	24
1454	O 926	Do.	do.	Tikirala and others	1	2	37	1	74
1455	P 926	Do.	Ganewela	Kawurallage Appuhami and others	1	2	35	1	72
1456	Q 926	Do.	do.	Herathami Peace Officer and Kirihami	1	2	31	1	70
1457	R 926	Do.	do.	Herathami Peace Officer	0	2	7	0	55
1458	S 926	Do.	Gannewela	do.	0	2	10	0	57
1459	T 926	Do.	Gannewelewewa	Kawurallage Appuhami and others	0	2	4	0	53
1460	U 926	Do.	Gannewelepillewa	Kawurallage Appuhami and Herathami	0	0	28	0	18
1561	V 926	Do.	Gannewela and Elhenakumbura	Dingiri Banda Vedarala and others	3	3	0	3	75
1462	W 926	Do.	Gannewele Ihalawewa	Kawurallage Appuhami and others	0	2	39	0	75
1463	X 926	Do.	Ganne Ihalawewepillewa	do.	1	0	30	1	19
1464	C 927	Do.	Anukkanekumbura	Bandara Menika	1	3	4	1	78
1465	D 927	Do.	do.	Appuhami and Mudalihami	1	0	38	1	24
1466	E 927	Do.	do.	Ukkurallage Ranhami and others	1	0	21	1	14
1467	F 927	Do.	Potuhheragamakumbura	Appuhamillage Mudiyanse	1	1	12	1	33
1468	G 927	Do.	do.	Bandara Menika	0	3	30	0	94
1469	H 927	Do.	do.	Tikirala and Bandara Menika	1	3	36	1	98
1470	I 927	Do.	Anumetiyeewela	Keerala Arachchi and Dingirimenika	2	3	26	2	92
1471	J 927	Do.	do.	Appuhamillage Mudiyanse and others	1	1	22	1	39
1472	K 927	Do.	do.	Bandara Menika	2	3	7	2	80
1473	L 927	Do.	Munamalgalahapitiyepillewa	do.	0	2	1	0	51
1474	M 927	Do.	do.	Keerala Arachchi and Mutumenika	0	2	36	0	73
1475	N 927	Do.	Moonamalgalahapitiyekumbura	Ausadahami Vidane	1	0	21	1	14
1476	O 927	Do.	do.	Wellewa Ranhami and another	0	2	7	0	55
1477	P 927	Do.	do.	Tikirallage Appuhami	0	2	24	0	65
1478	Q 927	Do.	do.	Nekatrallage Ranhami and others	0	3	24	0	90
1479	R 927	Do.	Banduwekumbura	Tikirala	0	2	5	0	54
1480	S 927	Do.	do.	Ukku Bandalage Dingiri Banda	0	2	22	0	64
1481	W 927	Do.	do.	Pinhamillage Ranhami and others	0	2	23	0	65
1482	X 927	Do.	do.	Appuhamillage Banda	0	1	32	0	45
1483	Y 927	Do.	do.	Tikirallage Appuhami	1	1	9	1	31
1484	Z 927	Do.	do.	Kawurallage Appuhami and others	0	1	28	0	43
1485	A 928	Do.	do.	Herathami Peace Officer and Kirihami	0	1	29	0	44
1486	T 928	Do.	Kahatagahapuranakumbura	Tikirala	0	2	0	0	50
1487	Y 928	Do.	Kubukgollekumbura	Gunaratana Unnanse	0	2	22	0	64
1488	A 929	Do.	Kubukgollepillewa	do.	0	1	0	0	25
1489	B 929	Do.	Kubukgollekumbura	Arachchille Mudiyanse and others	1	0	4	1	3
1490	C 929	Do.	Gannewela	Kawurallage Appuhami and others	0	2	36	0	73
1491	G 929	Do.	Elhenakumbura	Punchirallage Banda and others	2	0	0	2	0
1492	L 929	Do.	Anukkanekumbura	Wedarallage Dingiri Banda and others	1	3	14	1	84
1493	M 929	Do.	do.	Keerala Arachchi and Mutumenika	2	0	28	2	18
1494	N 929	Do.	Megasmulakumbura	Menikhamillage Mudiyanse and another	3	1	10	3	32

No.	Lot.	Village.	Name of Field.	Names of Owners.	Annual.	
					Extent.	Instalment.
					A. R. P.	Rs. c.
1495	P 929	Hunupola	Diwulgahakotuwekumbura	Herathami Peace Officer and Kirihami	1 0 38	1 24
1496	S 929	Do.	do.	Appuhamillage Mudiyanse	0 1 26	0 42
1497	W 929	Do.	do.	Kawurallage Appuhami and others	0 1 10	0 32
1498	X 929	Do.	do.	Ausedahami Vidane and others	0 1 24	0 39
1499	Y 929	Do.	do.	Appuhamillage Banda	0 3 16	0 85
1500	Z 929	Do.	Dambagahakotuwepillewa	Appuhamillage Punchimenika and another	0 0 18	0 12
1501	A 930	Do.	Diwulgahakotuwekumbura	Appuhamillage Punchimenika and another	1 3 13	1 84
1502	B 930	Do.	Lindagawawela	Ukkuralla Pansal Vidane	0 2 6	0 54
1503	C 930	Do.	do.	Nekatrallage Mudalihami	0 2 11	0 57
1504	D 930	Do.	do.	Nekatrallage Ranhami and others	2 0 38	2 24
1505	F 930	Do.	Kahatagahapuranakumbura	Ukkurallage Bandirala	0 1 1	0 26
1506	G 930	Do.	do.	Appuhamillage Ranhami and others	0 0 11	0 7
1507	H 930	Do.	do.	Herathami Peace Officer	0 1 36	0 48
1508	I 930	Do.	do.	Punchirallage Banda and others	0 2 34	0 72
1509	J 930	Do.	do.	Appuhamillage Mudiyanse	0 2 1	0 51
1510	K 930	Do.	do.	Banda Menika	0 3 28	0 93
1511	L 930	Do.	do.	Lokumudiyanse	0 3 2	0 77
1512	O 930	Do.	do.	Appuhamillage Punchirala and others	0 2 12	0 58
1513	Q 930	Do.	Udakumbura	Lokumudiyanse	0 3 15	0 85
1514	R 930	Do.	do.	Tikirala	0 2 11	0 57
1515	S 930	Do.	do.	Arachchillage Punchirala	0 2 26	0 67
1516	T 930	Do.	do.	Satamburallage Ukku Banda	0 2 11	0 57
1517	U 930	Do.	do.	Menikrallage Appuhami	0 2 31	0 70
1518	E 931	Do.	Kubukgollekumbura	Lokumudiyanse	0 2 5	0 54
1519	F 931	Do.	Tawallekumbura	Satamburallage Ukku Banda and others	0 1 19	0 37
1520	G 931	Do.	do.	Vidanerallage Dingiri Banda	0 1 37	0 49
1521	H 931	Do.	do.	Arachchillage Ausadahami	1 0 2	1 2
1522	I 931	Do.	do.	Satamburallage Ukku Banda and others	0 0 13	0 9
1523	J 931	Do.	do.	Kiribanda and Ausadahami Vidane	0 1 31	0 45
1524	K 931	Do.	Elhenakumbura	Wedarallage Ukku Banda and others	0 1 0	0 25
1525	N 931	Do.	do.	Appuhamillage Ranhami and others	0 0 20	0 13
1526	O 931	Do.	do.	Punchirallage Dingiri Menika	0 2 30	0 69
1527	A 932	Do.	Kumbukgahakumbura	Appuhamillage Mudiyanse	0 3 4	0 78
1528	Y 932	Do.	Wellawaralagewewa	Punchirallage Ranhami and others	0 0 30	0 19
1529	Z 932	Do.	Kahabiliyawekumbura	Ukkuralla Pansal Vidane and others	2 0 19	2 12
1530	B 933	Do.	Nikagollekumbura	Satamburallage Ukku Banda and another	1 0 23	1 15
1531	C 933	Do.	do.	Menikrallage Appuhami and another	0 3 18	0 87
1532	E 933	Do.	Udakumbure and Nikagollekumbura	Bandimenika, Kalu Banda, and others	5 1 18	5 37
1533	F 933	Do.	Nikagollekumbura	Ranhamillage Mudiyanse and others	0 3 6	0 79
1534	G 933	Do.	do.	Lokumudiyanse	0 1 2	0 27
1535	H 933	Do.	Mahawela	Tikiri Banda and others	0 2 4	0 53
1536	I 933	Do.	do.	Lokumudiyanse	0 2 28	0 68
1537	J 933	Do.	Elhenakumbura	Kirihamillage Mudiyanse	1 1 0	1 25
1538	M 933	Do.	do.	Appuhamillage Punchirala	0 1 30	0 44
1539	N 933	Do.	do.	Kapuruhami and others	0 2 38	0 74
1540	O 933	Do.	Webodakumbura	Nekatrallage Mudalihami and others	1 2 16	1 60
1541	P 933	Do.	Pahalawewa	Appuhamillage Banda and others	1 3 25	1 91
1542	Q 933	Do.	Elhenewagale and Godakumbura	Mudiyanse Ukkuralla	0 3 31	0 95
1543	R 933	Do.	do.	Dingiri Banda Vedarala and others	1 0 12	1 8
1544	T 933	Do.	Ratmalakotuwekumbura	Hunupola Vihare	0 2 7	0 55
1545	U 933	Do.	Lolugahamulakotuwekumbura	Pansal Vidanelage Appuhami	0 1 19	0 37
1546	V 933	Do.	Ratmalakotuwekumbura	Ukkurallage Bandirala	0 1 32	0 45
1547	W 933	Do.	do.	Kahatagahagedara Mudiyanse and others	0 0 22	0 14
1548	X 933	Do.	Elhenekumbura	Dingirallage Kirihami and others	0 2 9	0 56
1549	Y 933	Do.	do.	Mudiyanse Ukkuralla	0 1 32	0 45
1550	A 934	Do.	Ratmalakotuwekumbura	Kahatagahagedara Mudiyanse and others	0 1 4	0 28
1551	B 934	Do.	do.	Menikhami	0 3 23	0 90

No.	Lot.	Village.	Name of Field.	Names of Owners.	Annual Instalment.	
					Extent. A. R. P.	Rs. c.
1552	B 934 ⁴	Hunupola	Ratmalakotuwekumbura	Dingiri Banda and others	0 2 18	0 62
1553	C 934	Do.	do.	Kira	0 1 5	0 29
1554	E 934	Do.	do.	Herathami Peace Officer and Kirihami	0 2 17	0 61
1555	H 934	Do.	do.	Tikirala	1 1 10	1 32
1556	T 936	Do.	Kahambiliyawekumbura	Appuhami	0 1 22	0 39
1557	U 936	Do.	Dalupotakumbura	Ausadahami Vidane and Dingiri Banda	2 0 9	2 6
1558	W 936	Do.	Mahawela	Ausadahami Vinane and another	0 0 23	0 15
1559	X 936	Do.	do.	do.	0 3 20	0 88
1560	Z 936	Do.	do.	Banda	0 3 17	0 86
1561	A 937	Do.	do.	Kira	0 1 14	0 34
1562	B 937	Do.	Ratmalakotuwekumbura	Ausadahami Vidane and another	0 2 13	0 59
1563	C 937	Do.	do.	Banda and another	0 1 0	0 25
1564	D 937	Do.	do.	Kirihami	0 0 34	0 22
1565	G 937	Do.	do.	Ukkurula Pansal Vidane and others	0 2 27	0 67
1566	T 937	Do.	Galkotuwekumbura	Mudiyanse	0 1 8	0 30
1567	D 938	Do.	Keppitiyakumbura	Ausadahami Vidane	0 1 27	0 44
1568	E 938	Do.	Mahawela	Banda	3 0 10	3 7
1569	G 938	Do.	Ahugahakumbura	Otuwila Alagappa Naide and others	0 1 20	0 38
1570	H 938	Do.	do.	Appuhami and Mudalihami	0 3 24	0 90
1571	I 938	Do.	do.	Otuwila Alagappa Naide and others	0 1 34	0 47
1572	K 938	Do.	Ratmalakotuwekumbura	Dingiri Banda and Ukku Banda	0 3 15	0 85
1573	L 939	Do.	Ratmalakotuwegodakumbura	V. Kirihami	0 0 29	0 19
1574	E 940	Do.	Dalupotakumbura	Ukku Banda and others	0 2 20	0 63
1575	F 940	Do.	do.	Ranhami and Mudiyanse	0 1 31	0 45
1576	Q 940	Do.	Manawariyawela	Banda	0 2 22	0 64
1577	R 940	Do.	Bakmigahakumbura	Tikiri Banda	0 3 26	0 92
1578	X 940	Do.	do.	Menikhami	0 3 1	0 76
1579	E 941	Do.	Etambagahakumbura	Appuhami and Ukkurula Pansal Vidane	1 2 25	1 66
1580	F 941	Do.	do.	Tikirala	0 3 23	0 90
1581	J 941	Do.	Hunupolawela	Kiri Banda and another	1 1 13	1 34
1582	K 941	Do.	do.	Mudiyanse	1 0 0	1 0
1583	L 941	Do.	do.	Tikirala	0 2 15	0 60
1584	M 941	Do.	do.	Ausadahami Vidane	0 2 4	0 53
1585	N 941	Do.	do.	Dingiri Banda	0 2 11	0 57
1586	O 941	Do.	do.	Ausadahami Vidane	0 1 11	0 32
1587	P 941	Do.	do.	Kiri Banda	0 0 20	0 13
1588	Q 941	Do.	do.	Tikirala	0 0 23	0 15
1589	R 941	Do.	do.	Korallage Kiri Banda	0 0 34	0 22
1590	S 941	Do.	do.	Kiri Banda	0 0 9	0 6
1591	T 941	Do.	do.	Punchirallage Mudiyanse	0 1 7	0 30
1592	U 941	Do.	do.	Ranhami	0 1 23	0 40
1593	V 941	Do.	do.	Ukku Banda and another	0 3 32	0 95
1594	W 941	Do.	do.	Mudiyanse and another	0 2 22	0 64
1595	X 941	Do.	do.	Appuhami and another	0 2 6	0 54
1596	Z 941	Do.	Dalupotakumbura	Mudiyanse	0 2 26	0 67
1597	A 942	Do.	do.	Mudiyanse, Punchimenika, and others	2 1 17	2 36
1598	N 942	Do.	Hunupolawela	Tikirala	0 0 32	0 20
1599	O 942	Do.	do.	R. A. Dingiri Banda	0 1 22	0 39
Preliminary plan 1,949.						
1600	J 943	Siradunna	Telambugahakumbura	Galagedara Ukku Naide and others	1 0 0	1 0
1601	K 943	Do.	do.	Dingiri Banda and others	1 2 24	1 65
1602	L 943	Do.	do.	Ukku Banda and Punchi Banda	2 1 15	2 35
1603	O 943	Do.	Mahawelapitiyepillewa	Dingiri Banda and Mutu-menika	0 1 23	0 40
1604	Q 943	Do.	Asweddumepillewa	Ukku Banda and others	0 3 18	0 87
1605	R 943	Do.	Mahawelapitiyekotuwehena	Kawurula, Ukku Banda, and others	3 3 21	3 89
1606	S 943	Do.	Watuaddaramahanalapitiya	Dingiri Menika	1 2 22	1 64
1607	T 943	Do.	do.	Dingiri Banda and others	1 3 7	1 80
1608	V 943	Do.	Panuketiya	Warawala Vihare	0 2 6	0 54
1609	W 943	Do.	do.	Kiri Banda and others	0 1 7	0 30
1610	X 943	Do.	do.	Dingiri Banda and others	0 1 13	0 34
1611	Y 943	Do.	Siradunnawela	Mudiyanse	0 1 31	0 45
1612	Z 943	Do.	do.	Dingiri Banda and others	0 1 36	0 48
1613	A 944	Do.	do.	Kiri Banda and others	0 2 4	0 53
1614	B 944	Do.	do.	Dingiri Banda and others	0 2 8	0 55
1615	C 944	Do.	do.	Kiri Banda and others	2 0 15	2 10
1616	J 944	Do.	Rathwagalla	Banda Vidane and others	2 0 39	2 25
1617	K 944	Do.	Ihalarathmalagalla	Warawala Vihare	0 1 11	0 32
1618	M 944	Do.	Ihalaratmalagollepillewa	Dingiri Appuhami and others	1 0 17	1 11
1619	B 945	Do.	do.	Dingiri Appu and Ukku Banda	0 0 15	0 10

No.	Lot.	Village.	Name of Field.	Names of Owners.	Annual	
					Extent.	Instalment.
					A. R. P.	Rs. c.
1620	C 945	Siradunna	Ihalatelambughakumbura	Ukku Banda and Punchi Banda	0 3 23	0 90
1621	D 945	Do.	Aswedduma	do.	1 0 2	1 2
1622	E 945	Do.	Wewakumbura	Kiri Banda and others	1 2 6	1 54
1623	G 945	Do.	Haraswetiya	Warawala Vihare	0 1 13	0 34
1624	H 945	Do.	do.	Kiri Banda and others	1 2 7	1 55
1625	I 945	Do.	do.	Dingiri Banda and others	0 3 4	0 78
1626	J 945	Do.	do.	Kiri Banda and others	1 0 34	1 22
1627	Z 945	Do.	Ihalaratmalagaha	Ukku Banda, Dingiri Appu, and others	4 0 32	4 20
1628	A 946	Do.	Murutagolla	Galagedara Mudaliya Naide and others	1 2 36	1 73
1629	B 946	Do.	do.	Galagedara Dingiri Appu Naide	0 2 21	0 64
1630	C 946	Do.	do.	Galagedara Nachire	0 2 29	0 69
1631	D 946	Do.	do.	Banda Vidane and Dingiri Amma	1 0 22	1 14
1632	E 946	Do.	do.	Galagedara Dingiri Appu Naide	1 1 22	1 39
1633	F 946	Do.	Ledawela	Mutumenika and others	0 3 13	0 84
1634	G 946	Do.	do.	Hunupola Ausadahami and others	1 3 32	1 95
1635	I 946	Do.	Murutagollepurana	Banda Vidane and Dingiri Amma	0 2 14	0 59
1636	J 946	Do.	do.	Galagedara Dingiri Appu Naide	0 1 33	0 46
1637	M 946	Do.	Mahawalapitiya	Warawala Vihare	0 2 5	0 54
1638	N 946	Do.	do.	Galagedara Ukku Naide and others	1 3 5	1 79
1639	O 946	Do.	Godamahawalapitiya	Dingiri Menika	0 3 27	0 92
1640	P 946	Do.	do.	Warawala Vihare	0 1 14	0 34
1641	Q 946	Do.	do.	Galagedara Sirimalhami and others	0 3 9	0 81
1642	R 946	Do.	Galkotuwepurana	Galagedara Mudaliya Naide and others	0 0 17	0 11
1643	S 946	Do.	Galkotuwa	Warawala Vihare	0 1 33	0 46
1644	T 946	Do.	do.	Galagedara Mudaliya Naide and others	2 0 5	2 4
1645	V 946	Do.	Pahalanebodawala	Warawala Vihare	0 1 18	0 37
1646	X 946	Do.	Nebodawela	Walpola Dingiri Banda and others	1 2 36	1 73
1647	Y 946	Do.	Pahalanebodawala	Mutumenika and others	1 0 24	1 15
1648	Z 946	Do.	Nebodawela	Nelawa Menikrala and another	2 3 12	2 83
1649	A 947	Do.	Mahawalapitiya	Galagedara Dingiri Appu Naide	0 2 24	0 65
1650	B 947	Do.	do.	Nachchire of Galagedara	0 2 28	0 68
1651	C 947	Do.	Godamahawalapitiya	Hunupola Ausadahami and others	1 1 11	1 32
1652	D 947	Do.	Nabadawela	Galagedara Lansa Naide and others	1 0 25	1 16
1653	E 947	Do.	do.	Galagedara Dingiri Nachchire	1 1 5	1 29
1654	F 947	Do.	do.	Warawala Vihare	0 0 39	0 25
1655	K 947	Do.	Nebadawalamuna	Dingiri Nachchire	0 0 32	0 20
1656	L 947	Do.	Henegamayagedalupota	Galagedara Sirimal Naide and others	0 2 15	0 60
1657	M 947	Do.	do.	Dingiri Appu Naide	0 2 26	0 67
1658	N 947	Do.	Habadalupota	Hunupola Ausadahami and others	1 2 2	1 52
1659	O 947	Do.	do.	Galagedara Sirimalu Nachchire and others	1 3 10	1 82
1660	P 947	Do.	Ranoragollekumbura	Dingiri Nachchire	0 1 22	0 39
1661	Q 947	Do.	Kolongolla	Hunupola Ranmenika and others	1 0 30	1 19
1662	R 947	Do.	Kolongollepurana	Kiri Banda and others	0 3 22	0 89
1663	S 947	Do.	Kolongollekumbura	Dingiri Banda and others	1 2 5	1 54
1664	V 947	Do.	Endaruhena-amuna	Dewedde Malhami Veda Naide	2 1 34	2 47
1665	Z 947	Do.	Nebadawela	Kalubanda and others	3 1 0	3 25
1666	B 948	Do.	Endaruhena	Ukkubanda and Pinchi Banda	0 1 17	0 36
1667	C 948	Do.	Nebadawelepillewa	Kawralle Dingiribanda and K. Banda	3 0 20	3 13
1668	D 948	Do.	Nebadawela-amuna	Nelawa Menikrala and Kawwa	0 1 17	0 36
1669	E 948	Do.	Konwela	Dingiri Banda	0 2 2	0 52
1670	F 948	Do.	do.	Banda Vidane and Dingiri Amma	1 0 32	1 20
1671	G 948	Do.	Pahalakolongollepurana	Banda Vidane and Udayare	2 2 31	2 70
1672	N 948	Do.	Pangollshena	Ranmenika and others	3 0 0	3 0
1673	O 948	Do.	Asweddumepillewa	Ukku Banda and others	1 2 29	1 69
1674	P 948	Do.	Wewapurana	Kiribanda and others	0 1 30	0 44
1675	Q 948	Do.	Gurunnehegedalupolepillewa	Dingiri Banda and others	0 1 16	0 35
1676	R 948	Do.	Haraswetiyeppillewa	Punchirala Arachchi	0 1 19	0 37
1677	S 948	Do.	Asweddumepurana	Punchi Banda and others	0 1 4	0 28

No.	Lot.	Village.	Name of Field.	Names of Owners.	Annual				
					Extent.	Instalment.			
					A.	R.	P.	Rs.	C.
1678	T 948	Siridunna	Gurunnehegedalupota	Banda Vidane and others	0	1	17	0	36
1679	U 948	Do.	do.	Banda Vidane	1	1	23	1	46
1680	V 948	Do.	do.	Dingiri Banda and others	2	1	0	2	25
1681	W 948	Do.	Haraswetiya	do.	0	0	22	0	14
1682	X 948	Do.	do.	Kiri Banda and others	0	0	32	0	20
1683	Y 948	Do.	Panwela	Dingiri Banda and others	0	1	29	0	44
1684	Z 948	Do.	Panwalagala	Dingiri Banda, Kawwrala, and others	0	1	32	0	45
1685	R 949	Do.	Ledawelapillewa	Mudiyanse	0	2	23	0	65
1686	X 949	Do.	Haraswetiypillewa	Dingiri Banda and Mutumenika	0	2	21	0	64
1687	Y 949	Do.	Haraswetiypurana	Kiri Banda and others	0	1	21	0	39
1688	Z 949	Do.	Haraswetiypillewa	Kiri Banda	0	1	13	0	34
1689	A 950	Do.	Panwela	Kawwrala	0	2	4	0	53
1690	B 950	Do.	Weikotuwa	Kalu Banda and Dingiri Banda and Kawwrala	0	1	29	0	44
1691	C 950	Do.	Panwalagala	Kawwrala	0	1	38	0	49
1692	D 950	Do.	Ilukgahamulawatta	Mutumenika, Rana, and Ranmenika	0	3	2	0	77
1693	F 950	Do.	Makulwalapurana	Ukkuwa	0	1	20	0	38
1694	H 950	Do.	Makulwala	Mudiyanse	1	1	30	1	44
1695	I 950	Do.	do.	Ukkuwa	0	1	9	0	31
1696	J 950	Do.	do.	Kiri Banda and others	0	1	27	0	42
1697	L 950	Do.	do.	Mudiyanse	1	1	0	1	25
1698	M 950	Do.	do.	Mudiyanse and others	2	1	2	2	27
1699	N 950	Do.	do.	Nelawa Bandirala Vidane	1	1	10	1	32
1600	O 950	Do.	do.	Bayirallage Mudiyanse	0	3	11	0	82
1701	P 950	Do.	do.	Ukkwrala and others	0	0	32	0	20
1702	Q 950	Do.	Gongala	utumenika and another	1	0	0	1	0
1703	R 950	Do.	Makulwala	Ranmenika and another	1	0	6	1	4
1704	S 950	Do.	Makulwalaehetugahamulakumbura	Nelawa Bandirala Vidane	1	0	6	1	4
1705	T 950	Do.	Dalupota	do.	1	0	33	1	21
1706	Z 950	Do.	Kolongolleamuna	Kawwrala and Dingiri Appu	0	0	35	0	22
1707	F 951	Do.	Maragaswattehenena	Banda Vidane and others	1	2	22	1	64
1708	G 951	Do.	do.	Warawala Vihare	0	2	4	0	53
1709	H 951	Do.	do.	Punchirala and others	0	3	29	0	94
1710	K 952	Danduyaya	Danduyaya	Preliminary plan 1,964. Warawala Vihare	3	3	29	3	94
1711	D 953	Dodanwatawana	Aswedduma	Preliminary plan 1,966. Tikiri Banda	2	0	37	2	24
1712	H 953	Do.	Ihalapitiyawela	do.	5	0	23	5	15
1713	J 953	Daugola	Migahakumbura	Appuhami Arachchi and others	1	1	5	1	28
1714	K 953	Do.	Dangahawela	Dingiri Menika	0	3	1	0	76
1715	L 953	Do.	Kongahakumbura	Appuhami Arachchi and others	0	2	16	0	60
1716	M 953	Dodanwatawana	Ambagahakumbura	Dingiri Banda Korala and others	1	0	12	1	8
1717	N 953	Do.	Pahalapitawela	Ukku Banda and others	0	3	0	0	75
1718	O 953	Do.	do.	Punchirala Korala	1	2	20	1	63
1719	P 953	Do.	Galakumbura	Ranmenika and others	5	1	22	5	9
1720	Q 953	Do.	Ihalapitiyawela	Dingiri Banda Vidane	1	2	22	1	64
1721	R 953	Do.	do.	Tikiri Banda	0	2	6	0	54
1722	S 953	Do.	do.	Mutumenika and others	0	3	39	1	0
1723	T 953	Dangolla	Dangahawelawewa	Appuhami Arachchi and others	0	3	4	0	78
1724	V 953	Dodanwatawana	Kongahakumbura	Weralagala Vihare	0	1	27	0	42
1725	W 953	Do.	Pahalapitiyawela	Punchirala Korala	0	0	26	0	17
1726	S 954	Do.	Iswetiypillewa	Kaluridi and others	0	3	8	0	80
1727	T 954	Do.	Migahakumbura	Sokindara Tambi	0	3	26	0	92
1728	V 954	Do.	Lindakumbura	Menikrala Korala and others	0	2	5	0	54
1729	Y 954	Do.	Rukgahakumbura	Dingiri Amma and others	1	3	5	1	79
1730	Z 954	Do.	do.	Paul Appu	0	2	20	0	63
1731	A 955	Do.	Migahakumbura	Ran Etana and others	0	2	12	0	58
1732	B 955	Do.	Polinguwakumbura	Gamaya Naide	0	2	35	0	72
1733	C 955	Do.	Ihalawelepillewa	Ran Etana and others	0	2	21	0	64
1734	N 955	Do.	Ambagahamulapillewa	Siman Appu and others	0	3	35	0	97
1735	O 955	Do.	Dulgahamulagala	Dingahenaya	0	1	13	0	34
1736	P 955	Do.	Migahamulagala	Pinahenaya and others	0	0	28	0	18
1737	Q 955	Do.	Migaspitiya	do.	3	2	16	3	60
1738	R 955	Do.	Iswetiyeakumbura	Kaluridi and others	1	3	9	1	81
1739	S 955	Do.	Iswetiyeakumburepillewa	Kaluridi	0	3	30	0	94
1740	T 955	Do.	Aswedduma	Ukkumenika and others	0	3	39	1	0
1741	U 955	Do.	do.	Kalu Banda Lekama and others	1	2	11	1	57
1742	V 955	Do.	do.	N. Bandi Menika	0	0	37	0	24
1743	W 955	Do.	do.	Dingiri Appu and others	1	2	12	1	58
1744	X 955	Do.	do.	Bandirala	0	3	28	0	93
1745	Y 955	Do.	Pulinguwakumbura	Punchirala Korala	0	2	24	0	65
1746	A 956	Do.	Migahamulakumbura	Dingiri Amma and others	6	3	37	6	99
1747	B 956	Do.	Gurunnehelageihalawela	D. Kiri Banda Arachchi	2	3	26	2	92
1748	C 956	Do.	do.	Manelhami and others	0	2	7	0	55
1749	D 956	Do.	do.	K. Kawwrala, Vidane	0	3	25	0	92
1750	F 956	Do.	Gurunnehelagewewa	Manelhami	3	1	22	3	39

No.	Lot.	Village.	Name of Field.	Names of Owners.	Annual				
					Extent	Instalment.			
					A.	R.	P.	Rs.	c.
1751	I 956	Dodanwatawana	Aswedduma	Mutumenika	0	3	37	0	99
1752	J 956	Do.	do.	Punchirala Korala and others	0	2	24	0	65
1753	K 956	Do.	do.	N. Bandimenika and others	0	0	31	0	20
1754	L 956	Do.	do.	Manelhami	0	1	12	0	33
1755	M 956	Do.	do.	Kirihami and Kaluhami	0	2	2	0	52
1756	N 956	Do.	do.	Tikiri Banda	0	2	15	0	60
1757	O 956	Do.	do.	Dingiri Appu, Kawurala Vidane, and others	0	2	27	0	67
1758	P 956	Do.	Pulinguwekumbura	Mutumenika and Manelhami	1	1	2	1	27
1759	Q 956	Do.	Pinkumbura	Patahamulle Vihare	2	1	22	2	39
1760	R 956	Do.	Hakurugewela	Kalu Banda Registrar	0	3	0	0	75
1761	S 956	Do.	do.	Gamaya Naide and others	0	1	23	0	40
1762	T 956	Do.	do.	Kawwa Vidane	0	3	28	0	93
1763	V 956	Do.	Kongahamulakumbura	Kawwa Vidane and others	1	2	14	1	59
1764	W 956	Do.	Gedaragawawewa	Pettappu and Gamaya Naide	0	1	0	0	25
1765	Y 956	Do.	Migaspitiya	Dingahenaya and others	0	1	32	0	45
Preliminary plan 1,969.									
1766	U 959	Dalupotayaya	Wagalekumbura	Punchirallage Bandirala	0	2	35	0	72
1767	V 959	Do.	do.	Dingiri Appu	1	1	4	1	28
1768	W 959	Do.	do.	Ukkurala Arachchi	0	1	33	0	46
1769	X 959	Do.	Bogahamulakumbura	Weralagala Vihare	0	2	1	0	51
1770	Y 959	Do.	Wagalekumbura	Lebbe Kanni	0	1	31	0	45
1771	Z 959	Do.	do.	P. Bandirala	0	2	3	0	52
1772	A 960	Do.	do.	Ungu Naide	0	1	4	0	23
1773	B 960	Do.	do.	Alagappu Vidane	0	2	4	0	53
1774	C 960	Do.	do.	Weralagala Vihare	0	1	26	0	42
1775	D 960	Do.	Kongahakumbura	Ukkumenika and others	2	2	8	2	55
1776	E 960	Do.	do.	Bandirala and others	2	0	35	2	22
1777	F 960	Do.	do.	Punchirala Vibadderala	0	1	17	0	36
1778	G 960	Do.	do.	Dingirala	0	2	11	0	57
1779	H 960	Do.	do.	Sittappu Veda Muhandirama	0	3	1	0	76
1780	I 960	Do.	do.	Punchirala Vibadderala and others	0	3	13	0	84
1781	J 960	Do.	Migahakumbura	Ukkurala and others	1	1	31	1	45
1782	K 960	Do.	Halmillagahakumbura	Sittappu Veda Muhandirama	0	3	10	0	82
1783	N 960	Do.	Migahakumbura	Weralagala Vihare	1	0	7	1	5
1784	O 960	Do.	do.	Ukkurala and others	2	0	25	2	16
1785	P 960	Do.	Iswetiyeewa	Weralagala Vihare	0	2	20	0	63
1786	D 961	Do.	Helambagahakumbura	Dingirimenika	0	2	34	0	72
1787	G 961	Do.	Wewa	Kalu Naide	0	1	16	0	35
1788	H 961	Do.	Nebadawalakumbura and Bogahamulakumbura	Bandirala	3	1	20	3	38
1789	I 961	Otuwela	Medalaudegala	do.	0	0	7	0	5
1790	J 961	Do.	Helambagahakumbura	Kalu Naide	0	2	22	0	64
1791	K 961	Do.	Iswetiyehelambagahakumbura	Sittappu	1	3	4	1	78
1792	L 961	Do.	Helambagahakumbura	Kawwa and others	2	0	0	2	0
1793	X 963	Do.	Migahamulakumbura	Appu Naide	1	0	6	1	4
1794	Y 963	Do.	Dunumadalagahamulakumbura	Erime Nachchire	0	2	12	0	58
1795	Z 963	Do.	do.	do.	0	1	38	0	49
1796	A 964	Do.	do.	Appu Naide	0	2	23	0	65
1797	B 964	Do.	do.	Ukkurhami Nachchire	0	0	36	0	23
1798	C 964	Do.	do.	Appu Naide and others	0	2	28	0	68
1799	D 964	Do.	Pahalakumbura	Kanda Naide and others	0	3	30	0	94
1800	E 964	Do.	do.	Hamy and others	0	1	24	0	40
1801	F 964	Do.	do.	Kaluhami Nachchire	0	2	7	0	55
1802	Z 964	Do.	Galagawakumbura	Appu Naide and others	0	2	31	0	70
1803	A 965	Do.	do.	Sittappu Veda Muhandirama	0	1	20	0	38
1804	B 965	Do.	Galakumbura	Punchi Appu Naide	0	1	17	0	36
1805	C 965	Do.	do.	Alagappu Vidane	0	1	32	0	45
Preliminary plan 1,970.									
1806	B 967	Getakulawa	Helambagahakumbura	Appuhami Arachchi and others	0	3	0	0	75
1807	C 967	Do.	do.	Ukku Banda and others	1	1	6	1	29
1808	D 967	Do.	do.	Kiri Banda Arachchi and others	2	0	18	2	12
1809	E 967	Do.	do.	Punchirala and another	0	2	25	0	66
1810	F 967	Do.	Migahamulakumbura	Punchimenika and another	1	0	6	1	4
1811	G 967	Do.	Kumbukgahakumbura	Ukkurala Vidane and others	0	2	8	0	55
1812	H 967	Do.	Bogahakumbura	Joseph Jayasundara	1	1	24	1	40
Preliminary plan 1,971.									
1813	I 967	Pihimbiya	Tammitagamahenyaya	Dingiri Banda Peace Officer	42	1	5	42	29
1814	J 967	Tammitagama	Tammitagamakumbura	Malagamuwe D. Banda, Officer	4	2	9	4	56
1815	K 967	Do.	Wagollekumbura	do.	0	3	16	0	85
1816	L 967	Pihimbiya	Tammittagamawewa	do.	1	0	23	1	15
Preliminary plan 1,974.									
1817	S 969	Kongolla	Gurunnehelagewewa	Dodanwatawana Dingiri Amma and others	0	0	19	0	12
1818	T 969	Do.	Helambagahamulahena, Dan-gahamulahena, and Kongahamulahena	Kawwa Naide and others	6	1	22	6	39
1819	V 969	Do.	Gedaragawawewa	Kongolla Vela Naide and others	1	0	26	1	17
								0	5

No.	Lot.	Village.	Name of Field.	Names of Owners.	Annual				
					Extent.	Instalment.			
					A.	R.	P.	Rs.	c.
1820	W 969	Kongolla	Rukattanagahakumbura	Gamaya Naide and others	0	3	18	0	87
1821	X 969	Do.	do.	Kawwa Vidane	0	2	18	0	62
1822	Y 969	Do.	do.	Kawwa Naide	0	1	18	0	37
1823	Z 969	Do.	do.	do.	0	2	18	0	62
1824	A 970	Do.	do.	Naidappu and others	0	1	12	0	33
1825	B 970	Do.	Galagawakumbura	Welappu and others	0	2	10	0	57
1826	C 970	Do.	do.	Kandappu	0	2	14	0	59
1827	D 970	Do.	do.	Palappu	0	1	21	0	39
1828	E 970	Do.	do.	Welappu and others	0	2	21	0	64
1829	F 970	Do.	do.	Kawwa Naide	0	0	8	0	5
1830	G 970	Do.	do.	Kandappu	0	2	16	0	60
1831	H 970	Do.	do.	Kawwa Naide	0	1	5	0	29
1832	I 970	Do.	do.	Wela Naide and others	0	1	14	0	34
1833	J 970	Do.	Galakumbura	Naidappu and others	0	0	10	0	7
1834	K 970	Do.	do.	Wela Naide	0	0	5	0	4
1835	L 970	Do.	do.	Kawwa Naide	0	2	27	0	67
1836	V 970	Do.	Ahugahamulagala	Petta Naide	0	0	28	0	18
1837	X 970	Dampelessa	Migaspitiya	do.	0	2	4	0	53
1838	Y 970	Do.	Pinliyadda	Pathahamulla Vihare	0	0	16	0	10
1839	Z 970	Do.	do.	Appu Naide	0	2	2	0	52
1840	B 971	Do.	Migaspitiya	Muhandirama and others	3	3	18	3	87
1841	E 971	Do.	Kiwulagamayagewela	Alagappu Vidane and others	3	2	31	3	70
1842	P 971	Kongolla	Rukattanagahakumbura	Sitta	1	0	0	1	0
1843	Q 971	Do.	do.	Kawwa Naide	0	3	4	0	78
1844	R 971	Do.	Dambaghamulakumbura	Kawwa Vidane and others	3	0	5	3	4
1845	T 971	Do.	Migahamulakumbura	Kawwa Naide	1	1	12	1	33
1846	U 971	Do.	Rukattanakumbura	Kawwa Vidane and others	0	2	24	0	65
1847	Z 971	Do.	Galakumbura	Pala Naide	0	2	32	0	70
1848	A 972	Do.	do.	Naidappu and others	0	1	22	0	39
1849	C 972	Do.	Aswedduma	do.	0	2	36	0	73
1850	D 972	Do.	Migahamula-aswedduma	Alagappu Vidane	0	3	8	0	80
1851	E 972	Do.	Kongahakumbura	Alagappu Vidane and others	3	1	34	3	47
1852	F 972	Do.	Roda	Naidappu and others	0	2	5	0	54
1853	G 972	Do.	Migahakumbura	Ukku Nachchire and others	2	0	8	2	5
1854	I 972	Do.	do.	Appu Naide	0	1	30	0	44
1855	J 972	Do.	Helambagahakumbura	Alagappu Vidane and others	0	2	22	0	64
1856	K 972	Do.	do.	do.	0	2	35	0	72
1857	L 972	Do.	Migahakumbura	Erimi Nachchire and others	0	1	0	0	25
1858	M 972	Do.	do.	Ukku Nachchire and another	0	0	34	0	22
1859	N 972	Do.	Aswedduma	Kandappu and others	1	0	28	1	18
1860	O 972	Do.	Migahakumbura	Appu Naide and others	1	0	22	1	14
1861	P 972	Do.	do.	Kandappuge Naidappu and others	0	1	28	0	43
1862	Q 972	Do.	Kubukgahakumbura	Kawhami Vidane	0	3	34	0	97
1863	S 972	Do.	Migahamulakumburapillewa	Alagappu Vidane	0	0	17	0	11
1864	T 972	Do.	Millagahakumbura	Appu Naide and others	1	0	30	1	19
1865	U 972	Do.	Migahakumbura	Kaluhamige Welappu and others	0	3	18	0	87
1866	V 972	Do.	do.	Appu Naide and others	0	3	1	0	76
1867	W 972	Do.	do.	Alagappu Vidane	1	1	36	1	48
1868	X 972	Do.	Timbirigasyayakumbura	Pali Nachchire and another	0	3	6	0	79
1869	Z 972	Do.	Kubukgahamulakumbura	Punchiappu and others	1	1	34	1	47
1870	A 973	Do.	Migahakumbura	Punchihami and others	0	2	13	0	59
1871	B 973	Do.	do.	Pitchi Nachchire	0	1	6	0	29
1872	D 973	Do.	Roda	Punchappu Naide	0	0	31	0	20
1873	F 973	Do.	Kongahakumbura	Kawwa Vidane	0	3	11	0	82
1874	G 973	Do.	do.	Punchappu Naide	1	0	5	4	
1875	H 973	Do.	do.	Kawwa Vidane	0	1	39	0	50
1876	I 973	Do.	do.	Erimi Nachchire and others	0	3	23	0	90
1877	J 973	Do.	do.	Kawwa Naide	0	2	5	0	54
Preliminary plan 1,977.									
878	J 978	Wegolla	Dalupotakumbura	Kiri Naide and others	1	2	23	1	65
1879	K 978	Do.	do.	Menika Naide and others	1	1	16	1	35
1880	L 978	Do.	do.	Menikhami Nachchire	1	1	22	1	39
1881	M 978	Do.	do.	Appu Naide and others	0	2	33	0	71
1882	N 978	Do.	do.	Kiri Etani Nachchire	1	0	2	1	2
1883	O 978	Do.	Bogahamulakumbura	Menikhami Nachchire and others	1	2	39	1	75
1884	P 978	Do.	Migahakumbura	Punchappu Naide, Mudali-naide, and others	0	2	14	0	59
1885	Q 978	Do.	do.	Kirinaide and another	1	0	30	1	19
1886	D 979	Do.	Ambagahakumbura	Mudali Naide and others	1	1	10	1	32
1887	E 979	Do.	do.	Menikhami Nachchire and others	0	1	23	0	40
1888	F 979	Do.	do.	Mudali Naide and others	0	0	7	0	5
1889	H 979	Do.	do.	do.	0	0	14	0	9
1890	L 979	Do.	Ambaghamulakumbura	D. Tikiri Appu Naide	0	1	30	0	44
1891	M 979	Do.	Ambagahakumbura	Menikhami Nachchire and others	0	1	1	0	26
1892	N 979	Do.	do.	Tikiri Appu Naide	0	2	1	0	51

No.	Lot.	Village.	Name of Field.	Names of Owners.	Annual Extent. Instalment.		
					A. R. P.	Rs. c.	
1893	O 1979	Wegolla	Ambagahakumbura	Ausadaya Naide and others	0	2 21	0 64
1894	P 979	Do.	do.	Tikiri Appu Naide and others	0	0 32	0 20
1895	Q 979	Do.	Medakumbura	Menikhami Nachchire and others	1	3 28	1 93
1896	R 979	Do.	do.	Ukku Naide and others	0	1 9	0 31
1897	S 979	Do.	do.	Ukku Nachchire and others	0	1 4	0 28
1898	T 979	Do.	do.	Menik Naide and others	0	0 39	0 25
1899	U 979	Do.	do.	Dingiri Appu and others	0	1 17	0 36
1900	V 979	Do.	Webodakumbura	Ranga Naide	0	2 35	0 72
1901	W 979	Do.	do.	Ranga Naide and another	0	1 1	0 26
1902	X 979	Do.	do.	Ukku Naide and another	0	2 11	0 57
1903	Y 979	Do.	do.	Kiri Etani	0	2 5	0 54
1904	Z 979	Do.	do.	Ranga Naide and another	0	0 14	0 9
1905	A 980	Do.	do.	Kiri Naide and others	0	3 30	0 94
1906	B 980	Do.	do.	Menika Naide and another	0	2 15	0 60
1907	C 980	Do.	do.	Dingiri Appu Naide and others	0	1 18	0 37
1908	D 980	Do.	do.	Menika Naide and others	0	2 3	0 52
1909	G 980	Do.	Bogahakotuwa	do.	1	3 9	1 81
Preliminary plan 1,990.							
1910	P 984	Katukenda	Elagawapillewa	Dingiri Banda Korala and Nelawa Ukku Amma	1	0 27	1 17
1911	Q 984	Do.	Maussakumbura	Dingiri Banda Korala	1	1 38	1 49
1912	R 984	Do.	Kongahakumbura	Dingiri Banda Korala and Ukku Amma	6	1 27	6 42
1913	T 984	Do.	Kongahamulapillewa	do.	3	0 38	3 24
1914	V 984	Do.	Pahala Lokuruwawekumbura	Dingiri Banda Korala and Menikhami	1	1 25	1 41
1915	W 984	Do.	do.	Mudali Naide	0	2 32	0 70
1916	Y 984	Do.	Elagawapillewa	Dingiri Banda Korala and others	0	2 0	0 50
1917	Z 984	Do.	Ihala Lokuruwawekumbura	Dingiri Banda Korala and Menikhami	1	1 27	1 42
1918	A 985	Do.	do.	Kiri Naide and Siman Naide	2	0 15	2 10
1919	D 985	Do.	Maussakumbura	Dingiri Banda Korala	0	3 0	0 75
1920	E 985	Do.	Telambugahamulakumbura	Dingiri Banda Peace Officer	4	2 28	4 68
1921	K 985	Do.	Katukedawewa	Dingiri Banda Korala and others	6	0 27	6 17
1922	L 985	Do.	Asweddumewewa	Ukkurala Arachchi	1	2 10	1 57
1923	O 985	Do.	Katukedahenyaya	Dingiri Banda Officer, Ukku Amma, and others	196	1 0	196 25
1924	Q 985	Do.	Katukenda Helambagahakumbura	Dingiri Banda Korala	1	3 22	1 89
1925	R 985	Do.	Katukendakumbura	Warawala Vihare	0	3 22	0 89
1926	S 985	Do.	do.	Menikhami	0	2 8	0 55
1927	T 985	Do.	do.	Ukkurala Arachchi	0	1 13	0 34
1928	U 985	Do.	do.	Warawala Vihare	1	0 10	1 7
1929	V 985	Do.	do.	Ukkurala Arachchi	0	1 9	0 31
1930	W 985	Do.	do.	Menikhami	0	2 12	0 58
1931	X 985	Do.	do.	Dingiri Banda Korala	1	3 2	1 77
1932	Z 985	Do.	Katukenda-asweddumakumbura	B. Aberatna and others	2	0 17	2 11
1933	A 986	Do.	Matukendekumbura	Ukkurala Arachchi and others	1	1 25	1 41
1934	B 986	Do.	do.	Menikrala and Dingiribanda Korala	0	1 36	0 48
1935	C 986	Do.	do.	Ukkurala Arachchi	1	3 12	1 83
1936	D 986	Do.	Palugahamulapillewa	Dingiri Banda Korala and others	0	0 14	0 9
1937	E 986	Do.	Katukendekumbura	Ukkurala Arachchi	0	0 28	0 18
1938	F 986	Do.	do.	Menikhami	0	3 37	0 99
1939	G 986	Do.	do.	Ukkurala Arachchi	0	2 31	0 70
1940	H 986	Do.	Millagahamulapillewa	Dingiri Banda Korala and Nelawa Ukku Amma	0	0 39	0 25
1941	I 986	Do.	Katukendekumbura	B. Abeyaratna and others	1	0 38	1 24
1942	J 986	Do.	do.	Menikhami	1	0 30	1 19
1943	K 986	Do.	do.	Ukkurala Arachchi	1	2 12	1 58
1944	L 986	Do.	do.	Dingiri Banda Korala	9	1 0	9 25
1945	O 986	Do.	Asweddumekumbura	B. Abeyaratna	0	1 18	0 37
1946	P 986	Do.	Paragawa-asweddumakumbura	Ukkurala Arachchi	2	1 12	2 33
Preliminary plan 1,993.							
1947	Z 986	Nelunpatgama	Aswedduma	Banda	1	2 15	1 60
1948	A 987	Do.	do.	Menikrala and others	1	0 5	1 4
1949	C 987	Do.	Bogahakumbura	Banda	2	0 5	2 4
1950	D 987	Do.	Karandagollewewa	Dingiri Banda and others	5	3 11	5 82
1951	H 987	Pambagama	Kadawatagawahenyaya, Bulugahamulahenyaya, Bogahamulahenyaya, and Halpanwelahenyaya	Banda and others	184	0 0	184 0
1952	M 987	Udugodagama	Ihalawewa	Punchirala and others	2	0 33	2 21
1953	S 987	Ambokka	Kahatagabakumbura	Ukku	3	3 10	3 82
1954	T 987	Do.	Dangahakumbura	Hiripitiye Vihare	1	0 0	1 0
1955	U 987	Do.	Pshalakumbura	Kiri Naide	2	1 25	2 41

No.	Lot.	Village.	Name of Field.	Names of Owners.	Annual Instalment.	
					Extent. A. R. P.	Rs. c.
1956	V 987	Ambokka	Kongahamadekumbura	Dingiri	2 3 35	2 97
1957	W 987	Do.	Bakmigahakumbura	Punchi Naide and others	3 3 33	3 96
1958	X 987	Do.	Ambokkewewa	do.	5 1 32	5 45
1959	Y 987	Do.	Kalagahamulahena	Kiri Naide and others	47 2 0	47 50
1960	R 988	Kalugalla	Bogahakumbura	Dingiri Banda Korala and others	6 3 6	6 79
1961	S 988	Galkanda	Bogahawelapillewa	do.	1 3 11	1 82
1962	T 988	Do.	Migahakumbura	do.	5 1 29	5 44
1963	U 988	Do.	Webodakumbura	do.	4 1 0	4 25
1964	V 988	Do.	Galkandewewa	do.	2 2 4	2 53
1965	W 988	Do.	Galkandehenyaya	do.	56 1 26	56 42
1966	X 988	Do.	Kudawewa	do.	0 3 31	0 95
1967	A 989	Kubukgolla	Kubukgollehenyaya	J. Jayasundara	30 0 0	30 0
1968	B 989	Kalugalla	Kalugollehenyaya	Dingiri Banda Peace Officer	2 0 0	2 0
1969	D 989	Do.	Migahakumbura	do.	6 2 23	6 65
1970	E 989	Kubukgolla	Migahamulapitiya	J. Jayasundara	1 1 37	1 49
1971	G 989	Do.	Kongahakumbura	do.	2 3 12	2 83
1972	I 989	Do.	do.	do.	1 0 0	1 0
1973	J 989	Do.	do.	Ukku Banda and others	0 2 17	0 61
1974	K 989	Do.	Migahakumbura	J. Jayasundara	3 0 13	3 9
1975	L 989	Do.	Webodakumbura	Sultan Mohideen	0 2 26	0 67
1976	M 989	Do.	do.	do.	0 1 38	0 49
1977	N 989	Do.	Webodakumburepillewa	J. Jayasundara	0 1 1	0 26
1978	O 989	Do.	Kubukgollewewa	J. Jayasundara and others	2 0 12	2 8
1979	P 989	Waduwannegama	Kahatagahakumbura	Abdul Karim	0 3 8	0 80
1980	Q 989	Kalugalla	Alutwewa	Dingiri Banda Peace Officer	5 0 26	5 17
1981	U 989	Galkandegama	do.	Ungi and others	0 3 7	0 80
1982	V 989	Nebodawewa	Nebodawewa	Addul Karim	2 3 0	2 75
1983	Z 989	Galkandegama	do.	do.	0 0 34	0 22
1984	A 990	Nebodawewa	Webodakumbura	do.	3 2 23	3 65
1985	D 990	Do.	Wewaihalahena	do.	9 2 29	9 69
1986	E 990	Waduwannegama	Waduwannegamekumbura	Wela Naide	0 1 8	0 30
1987	G 990	Do.	Waduwannegama	do.	0 0 20	0 13
Preliminary plan 1,995.						
1988	B 991	Nelawa	Anukkanekumbura	Mudiyanse and others	3 0 39	3 25
1989	C 991	Do.	do.	Gane Vihare	0 0 19	0 12
1990	D 991	Do.	do.	Punchi Banda Vidane and others	3 0 22	3 14
1991	O 991	Do.	Kubukgollekumbura	Ukku Banda Arachchi	3 1 0	3 25
1992	P 991	Do.	do.	Bandimenika and others	1 0 20	1 13
1993	B 992	Do.	Kudawewa	Ukku Banda Arachchi and others	2 1 8	2 30
1994	F 992	Do.	Kahatagahakumbura	Kawuralage Appuhami and others	3 3 37	3 99
1995	G 992	Do.	Dehelweherayagamawewa	do.	2 2 5	2 54
1996	M 992	Do.	Kalagahakumbura	Kirihami and others	4 3 20	4 88
1997	U 992	Do.	Kalagahawelapillewa	do.	0 2 8	0 55
1998	V 992	Do.	Kalagahawewa	do.	0 3 39	1 0
1999	W 992	Do.	Kalagahamulawewa	Kirihami and others	2 0 0	2 0
2000	X 992	Do.	Pinwela	Gane Vihare	3 1 2	3 27
2001	Y 992	Do.	Pinkumburepurana	do.	3 1 2	3 27
2002	B 993	Do.	Pansalapokuna	Kiriyahenaya and others	0 1 20	0 38
2003	B 993	Do.	Pansalahena	Gane Vihare	53 1 0	53 25
2004	E 993	Do.	Karuwalagaswewaihalahena	Mudiyanse and Sobita Unnanse	28 2 20	28 63
2005	E 993½	Do.	Wewapawulahena	Kudahenaya and others	7 3 5	7 79
2006	F 993½	Do.	Danduwelapitiya	Kiriyahenaya and others	4 0 32	4 20
2007	L 993	Do.	Danduwelapitiyehena	do.	38 2 30	38 69
2008	M 993	Do.	Mawekumbura	Rankira and others	2 0 30	2 19
2009	N 993	Do.	Aswedduma	Dingiri Banda Korala	3 3 37	3 99
2010	O 993	Do.	do.	do.	2 3 24	2 90
Preliminary plan 1,996.						
2011	P 993	Nelawa	Galmulla	Punchi Banda Vidane and others	2 0 12	2 8
2012	Q 993	Do.	do.	Gane Vihare	0 0 15	0 10
2013	R 993	Do.	Mahakumbura	Ranhami and others	1 1 4	1 29
2014	S 993	Do.	Nekatikumbura	Mudiyanse Vedarala	1 0 0	1 0
2015	D 994	Do.	Dodangahamuladalupota	do. and others	2 1 4	2 28
2016	E 994	Do.	Dodangahamulapinkumbura	Gane Vihare	0 0 21	0 14
2017	F 994	Do.	Dodangahamulapahalakumbura	Ranmenika	1 1 24	1 40
2018	G 994	Do.	Pahalaissara	Ranhami and others	0 0 21	0 14
2019	H 994	Do.	Dangahamulapahalaissera	Kiri Banda and others	0 0 33	0 21
2020	I 994	Do.	Dangahamulapahalakumbure-ihalaissara	do.	0 2 10	0 57
2021	J 994	Do.	Dodangahamulakumburiahala-kumbura	Ranmenika and others	0 3 12	0 83
2022	K 994	Do.	do.	Punchi Banda and another	1 0 7	1 5
2023	L 994	Do.	do.	Punchirala and others	0 3 15	0 85
Preliminary plan 1,998.						
2024	A 995	Nelawa	Talakolahenepurana	Mudiyanse and Sobita Unnanse	1 3 10	1 82
2025	B 995	Do.	Karuwalagaswewemillagaha-kumbura	do.	0 3 38	0 99
2026	C 995	Do.	Karuwalagaswewevirandagaha-kumbura	do.	3 0 34	2

No.	Lot.	Village.	Name of Field.	Names of Owners.	Annual				
					Extent.	Instalment.	Rs. c.		
					A.	R.	P.	Rs.	c.
2027	D 995	Nelawa	Karuwalagaswewemigaha-kumbura	Kudahenaya and others	1	3	5	1	79
2028	E 995	Do.	Karuwalagaswewepinkumbura	Gane Vihare	0	1	3	0	27
2029	F 995	Do.	Veralugahakumbura	Ukkurala and others	2	2	32	2	70
2030	G 995	Do.	do.	Gane Vihare	0	1	32	0	45
2031	H 995	Do.	do.	Ukkurala and others	1	1	7	1	30
2032	I 995	Do.	Yalagomayagodawelepurana	do.	2	0	0	2	0
2033	J 995	Do.	Gambirigahakumbura	Kudahenaya and others	2	2	15	2	60
2034	K 995	Do.	Pitakotuwa	Mudiyanse	1	1	28	1	43
2035	M 995	Do.	Siyambalagahamulakumbura	Boyagane Rani	0	2	14	0	59
2036	N 995	Do.	do.	Rankira	0	2	22	0	64
2037	O 995	Do.	do.	Kiriya and others	0	2	6	0	54
2038	P 995	Do.	do.	Ukkuwa and others	0	1	16	0	35
2039	Q 995	Do.	do.	Boyagane Rani	0	1	20	0	38
2040	R 995	Do.	Aswedduma	Dingiri Banda Korala	0	1	36	0	48
2041	S 995	Do.	do.	do.	0	1	16	0	35
2042	U 995	Do.	Medakumbura	Rankira	0	2	9	0	56
2043	V 995	Do.	do.	Ukkuwa and others	0	1	38	0	49
2044	W 995	Do.	do.	Boyagane Rani	0	3	5	0	79
2045	X 995	Do.	do.	Rankira	0	2	35	0	72
2046	Y 995	Do.	do.	Ukkuwa and others	0	2	13	0	59
2047	Z 995	Do.	Karandagahakumbura	Kudahenaya and others	0	3	39	1	0
2048	A 996	Do.	Elahaboda-aswedduma	Ukku Banda Arachchi	0	3	28	0	93
Preliminary plan 1,999.									
2049	B 996	Pambegama	Pahalakumbura	Mudiyanse and Banda	0	1	19	0	37
2050	C 996	Do.	do.	Kiri Banda and others	0	0	25	0	16
2051	D 996	Do.	do.	Mudiyanse	0	0	23	0	15
2052	E 999	Do.	do.	Ausadahami and others	1	0	31	1	20
2053	F 996	Do.	do.	Kiri Banda and others	1	1	13	1	34
2054	G 996	Do.	do.	Banda and others	1	1	7	1	30
2055	H 996	Do.	do.	Mudiyanse	0	1	1	0	26
2056	I 996	Do.	do.	Kiri Banda and others	0	1	1	0	26
2057	J 996	Do.	do.	Ausadahami and others	1	0	2	1	2
2058	K 996	Do.	do.	Kirihami and others	0	3	7	0	80
2059	L 996	Do.	do.	Mudiyanse	0	0	35	0	22
2060	M 996	Do.	Medakumbura	Kirihami	0	2	8	0	55
2061	N 996	Do.	do.	Kiri Banda and others	0	2	19	0	62
2062	O 996	Do.	do.	Mudiyanse	0	2	11	0	57
2063	P 996	Do.	do.	Ausadahami and others	0	1	38	0	49
2064	Q 996	Do.	Webodakumbura	Kirimenika and others	2	1	30	2	44
2065	X 996	Do.	Kongahamulapurana	Dingiri Banda and others	0	1	22	0	39
Preliminary plan 2,003.									
2066	Z 998	Nabirittewewa	Godakumbura	Wela Naide	0	3	14	0	84
2067	A 999	Do.	do.	Ukkurala and Punchirala	0	2	11	0	57
2068	B 999	Do.	Dangahakumbura	Ukkumenika and others	1	0	11	1	7
2069	C 999	Do.	Migahakumbura	Ran Etana	1	0	7	1	5
2070	D 999	Do.	Kongahakumbura	Sikindara Tambi	1	0	20	1	13
2071	E 999	Do.	Wewapawulakumbura	Punchimenika and Bandimenika	1	2	0	1	50
2072	F 999	Do.	Wewawanekumbura	Ranhami	0	2	31	0	70
2073	G 999	Do.	Dangahakumbura	Punchimenika and others	1	2	30	1	69
2074	H 999	Do.	do.	Menikrala and others	1	2	20	1	63
2075	I 999	Do.	Kohombakumbura	Punchimenika and others	0	2	29	0	69
2076	J 999	Do.	do.	Menikrala and Rammenika	0	2	33	0	71
2077	I 1000	Do.	Helambagahakumburepillewa	Ukku Banda and others	0	0	8	0	5
2078	J 1000	Do.	Helambagahakumbura	Ukku Banda Vidane and others	0	3	8	0	80
2079	K 1000	Do.	Rukattanagahamulakumbura	Punchi Menika and others	1	1	5	1	29
2080	M 1000	Do.	Kahatagahakumbura	Ukku Banda Vidane and others	2	0	0	2	0
2081	O 1000	Do.	Haliyawela	Punchirala, late Arachchi	2	0	39	2	25
2082	P 1000	Do.	do.	Punchimenika	1	0	32	1	20
2083	Q 1000	Do.	do.	Kirihami and others	1	0	35	1	22
2084	W 1000	Konwewa	Konwewakumbura	Menikrala and others	2	2	26	2	67
2085	X 1000	Do.	Konwewahena	do.	29	2	36	29	73
2086	Y 1000	Do.	Konwewakumbura	do.	2	3	10	2	82
2087	Z 1000	Do.	Konwewa	Punchirala	1	3	37	1	99
2088	B 1001	Nabirittewewa	Godskumbura	Ranhami	0	1	24	0	40
2089	B 1001½	Do.	do.	do.	0	1	10	0	32
2090	C 1001	Kanawa	Webodakumburepillewa	Unguhami and Ukku Banda	0	2	2	0	52
2091	D 1001	Nabirittewewa	Webodakumbura	Ukku Banda and others	1	0	15	1	10
2092	E 1001	Kanawa	Webodakumburapillewa	Dingiri Appu Vidane and others	0	3	2	0	77
2093	F 1001	Nabirittewewa	Webodakumbura	do.	1	0	30	1	19
2094	L 1001	Do.	Kubukgahawewa	do.	0	3	8	0	80
2095	M 1001	Kanawa	Tanahenkotuwa	do.	0	2	8	0	55
2096	O 1001	Nabirittewewa	do.	do.	0	0	19	0	12
2097	P 1001	Do.	do.	do.	0	1	15	0	35
2098	R 1001	Do.	do.	Punchimenika and others	0	0	36	0	23
2099	T 1001	Do.	Ihalawewa	Dingiri Appu Vidane and others	3	3	1	3	76
2100	U 1001	Do.	Lindakumbura	Dingiri Appu Vidane	1	3	23	1	90
2101	V 1001	Do.	Ambagahakumbura	Ukku Banda and others	1	3	26	1	92

No.	Lot.	Village.	Name of Field.	Names of Owners.	Annual	
					Extent	Instalment.
					A. R. P.	Rs. c.
2102	W 1001	Nabirittewewa	Lindakumbura	Punchimenika, Manelhami, and others	0 2 5	0 54
2103	X 1001	Do.	do.	J. Jayasundara	0 3 6	0 79
2104	Y 1001	Do.	Migahakumbura	Punchirala, late Arachchi, and others	0 1 20	0 38
2105	Z 1001	Do.	Tanahenkotuwa	Digiri Appu Vidane	0 1 7	0 30
2106	M 1002	Do.	Ambagahumulakumbura	do.	0 0 36	0 23
2107	N 1002	Do.	Lindakumbura	Appuhami and others	0 1 27	0 42
2108	R 1002	Do.	Kahatagahakumburepillewa	Ukku Banda and others	0 0 30	0 19
2109	Y 1002	Do.	Nugagahumulawewa	do.	0 1 27	0 42
2110	E 1003	Kosgolla	Etambagahumulakumbura	Punchiralage Appuhami and others	0 0 30	0 19
2111	F 1003	Do.	do.	Bandirala and others	0 0 29	0 19
2112	G 1003	Do.	do.	Kirimenika	0 2 0	0 50
2113	H 1003	Do.	do.	Kirimenika and others	0 3 36	0 98
2114	I 1003	Do.	Kolongahumulawewa	Ranhami and others	1 3 34	1 97
2115	L 1003	Do.	Wewaihalahena	Otuwela Punchappu Naide	1 0 0	1 0
2116	O 1003	Do.	Oliyawetunawela	Sittappu Veda Naide	3 1 28	3 43
2117	Q 1003	Do.	Nugagahumulakumbura	Bandirala	1 1 17	1 36
2118	S 1003	Do.	Galapaulahenyaya	Dingiri Banda Korala and others	2 1 36	2 55
2119	T 1003	Do.	Tambrawewewa	Dingiri Appu Vidane	1 1 36	1 48
2120	U 1003	Do.	Kudawewa	Sittappu Veda Muhandirama	0 1 37	0 49
2121	W 1003	Do.	Galagawakumbura	Sittappu Muhandirama and Dingiri Nachchire	3 0 28	3 18
2122	X 1003	Do.	Kosgollewela	Punchi Appu and Kaluhami	1 2 22	1 64
2123	Y 1003	Do.	do.	Kawwa Naide	0 2 30	0 69
2124	Z 1003	Do.	do.	Herathami	0 3 20	0 88
2125	A 1004	Do.	do.	Kawwa Naide	1 0 23	1 15
2126	B 1004	Do.	do.	Punchirala Vibadderala	1 0 19	1 12
2127	C 1004	Do.	do.	Sittappu Veda Muhandirama and Dingiri	1 1 22	1 39
2128	D 1004	Do.	do.	Punchirala Vibadderala and others	2 0 22	2 14
2129	G 1004	Do.	do.	Herathami and others	3 0 6	3 4
2130	M 1004	Do.	Migahakumbura	Weragalala Vihare	0 1 17	0 36
2131	N 1004	Do.	Kadurugahakumbura	Kalu Naide	0 1 11	0 32
2132	O 1004	Do.	do.	Dingirimenika Nachchire	0 2 6	0 54
2133	P 1004	Do.	do.	Kalu Naide	0 2 14	0 59
2134	Q 1004	Do.	do.	Kawuralage Manelhami	0 2 2	0 52
2135	T 1004	Do.	do.	Kawwa Naide and Tikiri Naide	1 0 30	1 19
2136	U 1004	Do.	do.	Tikiri Appu Naide and others	0 3 16	0 85
2137	W 1004	Do.	do.	Bandi Naide	1 0 20	1 13
2138	X 1004	Do.	do.	Alagappu Vidane and others	1 0 28	1 18
2139	Y 1004	Do.	do.	Tikiri Appu Naide and others	0 1 12	0 33
2140	Z 1004	Do.	do.	Kawhami Vidane	0 2 16	0 60
2141	A 1005	Do.	do.	Bandi Naide	0 2 30	0 69
2142	B 1005	Do.	Kosgollekumbura	Sittappu	1 2 34	1 72
2143	C 1005	Do.	Halpankotuwa	Kawhami Vidane	2 0 8	2 5
2144	F 1005	Do.	Kadurugahumulagala	Kawwa Naide	0 1 34	0 47
2145	X 1008	Moragolla	Toragollewewa	Preliminary plan 2,006. Bandirala and others	1 0 15	1 10
2146	V 1011	Barumbe	Ambagasmula	Preliminary plan 2,007. Bandirala	2 1 18	2 37
2147	W 1011	Do.	do.	Malagamuwe Dingiri Banda, Peace Officer	3 2 32	3 70
2148	Z 1011	Do.	Bogahakumbura	Kira	1 1 20	1 3
2149	F 1012	Do.	Ambagaswela	Ukku Banda and others	2 1 15	2 35
2150	G 1012	Do.	Ambagasmula	Heirs of Dodanwatawana Mudiyanse, Officer	1 0 8	1 5
2151	J 1012	Do.	Gammirigahakumbura	Otuwela Kandappu and others	1 1 33	1 46
2152	L 1012	Do.	Nitullagahakumbura	Barumbe Nandana Naide	0 0 32	0 20
2153	M 1012	Do.	Kombagahakumbura and Nitullagahakumbura	Dingirimenika and others	1 1 30	1 44
2154	E 1016	Do.	Dulgollepurana	Kira and others	2 0 33	2 21
2155	H 1016	Do.	Diulgollewela	do.	0 3 20	0 88
2156	I 1016	Do.	do.	do.	0 3 20	0 88
2157	P 1016	Makulmada	Hiripitiyewewa	Preliminary plan 2,011. Dingiri Banda Korala	1 0 10	1 7
2158	Q 1016	Mehiyalagama	Mehiyalagamahenyaya	do.	3 1 28	3 43
2159	S 1016	Makulmada	Galhenekumbura	Elakirihami and others	7 0 5	7 4
2160	T 1016	Do.	do.	Ukkurala and another	0 1 15	0 35
2161	N 1017	Hiripitiya	Kongahakumbura	Pinhami and Ranhami	3 1 27	3 42
2162	Q 1017	Do.	Hiripitiyewewa (tank)	Tank in use	—	—
2163	X 1017	Moragolla	Migahakamatekumbura	Preliminary plan 2,012. Punchirala and Ranhami	2 2 12	2 58
2164	Y 1017	Do.	Migahakamatepillewa	Dingiri Amma, Punchirala, and others	0 0 27	0 17
2165	Z 1017	Do.	Ihalamigahakamatepillewa	Garu, Girangi, and Rankira	0 3 30	0 94
2166	D 1018	Do.	Pahalakadurugahumulawela	Kiri Banda and Mutumenika	2 0 6	2 4
2167	F 1018	Do.	Ihalakadurugahumulawela	Malagamuwe Dingiri Banda, Korala	2 1 37	2 49

No.	Lot.	Village.	Name of Field.	Names of Owners.	Annual Instalment.				
					Extent.	Rs. c.			
					A.	R.	P.	Rs.	c.
2168	H 1018	Moragolla	Ihalamigahamulakamata-kumbura	Garu and others	1	1	13	1	34
2169	J 1018	Do.	do.	Ukkurallage Mudiyanse and others	1	1	39	1	50
2170	W 1018	Do.	Kadurugahamulawewa	Malagamuwe Korala and Kiri Banda	1	0	20	1	13
2171	F 1019	Do.	Palugollema watahena	Kiri Banda, Punchi Banda, and Kirihami	4	0	5	4	3
2172	G 1019	Do.	Palugollehena	Dingiri Banda, Menikrala, and Mudiyanse	7	2	25	7	66
2173	H 1019	Do.	Pahalapallewela	Vidanelage Dingiri Banda and others	2	1	32	2	45
Preliminary plan 2,014.									
2174	R 1022	Walpaluwa	Amuna	Kirimeniki Nachchire	0	0	34	0	22
2175	S 1022	Do.	Kanawamohottalagewela	do.	1	0	12	1	8
2176	T 1022	Do.	Kanawamohottalagekumbura	Nandana Naide	0	2	8	0	55
2177	U 1022	Do.	Kurikotuwekumbura	Ranhami and Kirihami	2	1	7	2	30
2178	V 1022	Do.	do.	Punchirala and others	0	3	10	0	82
2179	X 1022	Do.	Kanawamohottalagewela	Rani Nachchire	1	3	24	1	90
2180	Y 1022	Do.	Kurikotuwa	Dingiri Banda Korala	1	1	34	1	47
2181	A 1023	Do.	Dalupotapillewa	Dingiri Banda Korala and others	2	1	9	2	31
2182	B 1023	Do.	Dalupota	Dingiri Banda Korala	1	2	7	1	55
2183	C 1023	Do.	Kanawamohottalagewela	Nelawa Ukku Amma	1	3	20	1	88
2184	D 1023	Do.	Pitakotuwepillewa	Dingiri Banda Korala and others	1	3	26	1	92
2185	E 1023	Do.	Walpaluwewela	Ungu Naide	1	0	8	1	5
2186	F 1023	Do.	Pitakotuwa	Dingiri Banda Korala	0	1	39	0	50
2187	G 1023	Do.	do.	Mutumenika and Ranhami	1	0	12	1	8
2188	H 1023	Do.	do.	Dingiri Banda Korala	0	1	34	0	47
2189	I 1023	Do.	do.	Kalu Naide	1	3	9	1	81
2190	J 1023	Do.	do.	Mutumenika and others	2	0	34	2	22
2191	K 1023	Do.	do.	Punchimeniki Nachchire	0	2	31	0	70
2192	M 1023	Do.	Tawalanpitiyekumbura	Mutumenika	0	1	32	0	45
2193	N 1023	Do.	Pitakotuwa	Dingiri Banda Korala	0	1	32	0	45
2194	O 1023	Do.	do.	Pula Upasakaya	2	0	12	2	8
2195	P 1023	Do.	do.	do.	1	0	4	1	3
2196	Q 1023	Do.	do.	Dinga	1	0	34	1	22
2197	R 1023	Do.	do.	Weralagala Vihare	0	1	23	0	40
2198	S 1023	Do.	do.	Dingiri Banda Korala	1	1	15	1	35
2199	T 1023	Walpaluwa Malagamuwa	Tawalanpitiyekumbura	Mutumenika and Appuhami	9	0	38	9	24
2200	U 1023	Walpaluwa	Pitakotuwe pillewa	Kiriyadewaya and others	1	1	0	1	25
2201	I 1024	Do.	Halpankotuwa	Keerala Arachchi and Mutumenika	1	1	2	1	27
2202	J 1024	Do.	do.	Dingiri Banda Korala	1	2	2	1	52
2203	K 1024	Do.	do.	Ukkuhami Nachchire	0	2	25	0	66
2204	L 1024	Do.	Elagawakumbura	Ranhami and others	4	1	12	4	33
2205	N 1024	Do.	Halpankotuwa	Nelawa Ukku Amma	0	2	16	0	60
2206	O 1024	Do.	Gedaragawawela	Mutu Menika	1	1	11	1	32
2207	P 1024	Do.	Wewakumbura	Korale Arachchi and Dingiri-menika	1	0	32	1	20
Preliminary plan 2,016.									
2208	S 1024	Iswetiya	Lolugahakumbura	Kalu Banda and others	0	3	14	0	84
2209	T 1024	Do.	Makulghakumbura	Punchi Banda and others	1	3	1	1	76
2210	U 1024	Do.	Lindakumbura	Kalu Banda and others	1	0	24	1	15
2211	V 1024	Do.	Siyambalagahakumbura	Ukkurula and others	1	3	0	1	75
Preliminary plan 2,020.									
2212	I 1026	Malagamuwa	Pahalakosgollepillewa	Menikhami	0	1	39	0	50
2213	J 1026	Do.	Pahalakosgolla	Menikhami and Ukkummenika	2	1	3	2	27
2214	K 1026	Do.	do.	Kalu Naide	0	3	20	0	88
2215	N 1026	Do.	Konambulla	Nanhami	1	0	15	1	10
2216	O 1026	Do.	do.	Ukkurula Arachchi	1	0	19	1	12
2217	P 1026	Do.	do.	Appuhami Sewrala	0	2	15	0	60
2218	Q 1026	Do.	do.	Bandirala	0	3	2	0	77
2219	R 1026	Do.	Kongahakumbura	do.	7	2	10	7	57
2220	S 1026	Do.	Wehenakumbura	Ukkurula Arachchi	2	0	27	2	17
2221	T 1026	Do.	do.	Kiri Naide, Ran Naide, and Kawwa	0	3	33	0	96
2222	U 1026	Do.	Nebadawela	Bandirala	2	2	10	2	57
2223	X 1026	Do.	Konambulla	Dingiri Appu	0	2	34	0	72
2224	Y 1026	Do.	do.	Gunapala Naide and another	1	1	22	1	39
2225	Z 1026	Do.	do.	do.	1	0	14	1	9
2226	A 1027	Do.	Bulugahakumbura	Appu Naide and another	1	1	13	1	34
2227	B 1027	Do.	Kongahakumbura	Bandirala	0	1	37	0	49
2228	C 1027	Do.	Konambulla	Dingiri Banda Korala	1	0	20	1	13
2229	F 1027	Do.	Kongahamulakumbura	Kalumenika	2	3	13	2	84
2230	H 1027	Do.	Wehenakumbura	Kiri Naide and Kawwa Naide	1	2	32	1	70
2231	I 1027	Do.	do.	Kawwa Naide	0	3	8	0	80
2232	L 1027	Do.	Helambagahakumbura	Dingiri Nachchire	0	3	1	0	76
2233	M 1027	Do.	do.	Gunapala Naide	0	3	20	0	88

No.	Lot.	Village.	Name of Field.	Names of Owners.	Annual			
					Extent Instalment.			Rs. c.
					A.	R.	P.	
2234	N 1027	Malagamuwuwa	Asweddumakumbura	Dingirihami Nachchire and another	1	3	4	1 78
2235	P 1027	Do.	Kongahamulakumbura	Kalumenika	1	1	12	1 33
2236	Q 1027	Do.	Kongahamulapurana	Kiri Naide and Kawwa Naide	0	3	7	0 80
2237	R 1027	Do.	Wehenekumbura	do.	0	3	23	0 90
2238	S 1027	Do.	Helambagahakumbura	Sittappu	0	1	7	0 30
2239	T 1027	Do.	do.	Alagappu Vidane and others	0	1	14	0 34
2240	U 1027	Do.	do.	do.	0	2	30	0 69
2241	V 1027	Do.	do.	Sittappu	0	3	8	0 80
2242	W 1027	Do.	Wekandemada	Dingirihami and Jewwane				
				Nachchire	2	1	15	2 35
2243	X 1027	Do.	do.	Kawhami Vidane	0	3	30	0 94
2244	Y 1027	Do.	do.	Kalu Naide	0	1	3	0 27
2245	Z 1027	Do.	do.	Ranhami	0	2	31	0 70
2246	A 1028	Do.	do.	Mudali Naide and others	1	0	18	1 12
2247	B 1028	Do.	Mawata-amuna	Mudiyanse and D. Banda, Korala	1	1	26	1 42
2248	D 1028	Do.	Ahugahamulakumbura	Dingiri Banda Korala	1	3	6	1 79
2249	E 1028	Do.	do.	Herathami	1	1	20	1 38
2250	F 1028	Do.	do.	Ranmenika and Mudalihami	2	3	29	2 94
2251	G 1028	Do.	Wekanda Mada	Dingiri Banda Korala	2	0	28	2 18
2252	H 1028	Do.	do.	Menikhami	0	3	16	0 85
2253	I 1028	Do.	do.	Dingiri Banda Korala	1	1	8	1 30
2254	M 1028	Do.	Helambagahakumbura	Wela Naide and Kanda Naide	2	3	30	2 94
2255	O 1028	Do.	Kongahadalupota	Punchappu and Kaluhami	3	1	18	3 37
2256	P 1028	Do.	do.	Dingiri Banda Korala	0	2	7	0 55
2257	Q 1028	Do.	do.	Kalu Naide	1	1	2	1 27
2258	R 1028	Do.	do.	Ranhami and Dingirimenika	1	1	23	1 40
2259	T 1028	Do.	Pitiyawewa	Punchappu and Kaluhami	1	3	25	1 91
2260	U 1028	Do.	Migahakumbura	Ranhami and Mudalihami	1	1	16	1 35
2261	V 1028	Do.	do.	Kawhami Vidane	0	2	12	0 58
2262	W 1028	Do.	do.	Herathami and Bandirala	0	3	35	0 97
2263	X 1028	Do.	do.	Dingiri Banda Korala	0	2	18	0 62
2264	Z 1028	Do.	Hettimullewela	Ranhami Mudalihami and another	2	1	12	2 33
2265	A 1029	Do.	do.	Weralagala Vihare	1	1	32	1 45
2266	B 1029	Do.	do.	Dingiri Banda Peace Officer	3	0	0	3 0
2267	C 1029	Do.	do.	Punchappu Naide and Kawhami	0	3	26	0 92
2268	D 1029	Do.	do.	Dingiri Banda Korala	1	1	3	1 27
2269	E 1029	Do.	do.	Ukkhami and Dingirimenika	1	1	4	1 28
2270	F 1029	Do.	do.	Weralagala Vihare	0	1	9	0 31
2271	G 1029	Do.	do.	Sittappu	4	2	20	4 63
Preliminary plan 2,023.								
2272	U 1029	Welikada	Pamburugahakumbura	Kiri Bandimenika and others	4	1	22	4 39
2273	V 1029	Do.	Dangahakumbura	Ranhamige Mudiyanse and others	0	3	25	0 91
2274	W 1029	Do.	do.	Kalumenika	1	0	12	1 8
2275	X 1029	Do.	do.	Punhimenika	0	2	12	0 58
2276	Y 1029	Do.	do.	Punchimenika and others	3	1	18	3 37
2277	Z 1029	Do.	Siyambalagahakumbura	Dingirihami and others	0	2	20	0 63
2278	A 1030	Do.	do.	Ungurula	0	3	35	0 97
2279	B 1030	Do.	Webodakumbura	Appuhami and others	1	0	14	1 9
2280	C 1030	Do.	Odakumbura	Ungurula and others	0	1	5	0 29
2281	D 1030	Do.	Odakumburepurana	Dingirihami and others	0	1	7	0 30
2282	E 1030	Do.	Godakumbura	do.	0	2	3	0 52
2283	F 1030	Do.	do.	Hetuhami and others	0	2	8	0 55
2284	G 1030	Makumada	Medakumbura	Ungurula	0	1	16	0 35
2285	H 1030	Do.	do.	Kudahenaya and another	2	1	0	2 25
2286	I 1030	Do.	do.	Punchimenika	0	3	37	0 99
2287	J 1030	Do.	do.	Kawurula and others	0	0	37	0 24
2288	K 1030	Do.	do.	Ungurula and others	0	2	31	0 70
2289	L 1030	Do.	Lindakumbura	Kirimenika and others	0	2	24	0 65
2290	M 1030	Do.	do.	Ukku Banda and others	0	2	14	0 59
2291	N 1030	Do.	do.	do.	0	2	24	0 65
2292	O 1030	Do.	do.	Kiri Naide	0	2	20	0 63
2293	P 1030	Do.	Halealla	Ukku Banda and others	1	1	8	1 30
2294	Q 1030	Hiripitiya	do.	Punchirala and others	0	1	32	0 45
2295	R 1030	Do.	do.	Kiri Naide and others	1	1	24	1 40
2296	S 1030	Do.	do.	Appuhami Arachchi and others	1	1	1	1 26
2297	T 1030	Do.	do.	Pinhami	0	2	32	0 70
2298	U 1030	Do.	do.	Ukku Banda and others	0	2	9	0 56
2299	V 1030	Do.	do.	Pinhami and Ukkurula Vidane	0	3	2	0 77
2300	W 1030	Do.	do.	Hiripitiye Vihare	0	0	18	0 12
2301	X 1030	Do.	do.	Hiripitiye Appu	0	1	1	0 26
2302	Y 1030	Do.	do.	Appuhami Arachchi and another	0	1	26	0 42
2303	Z 1030	Do.	do.	Punchirala and others	1	1	14	1 34
2304	A 1031	Do.	do.	Punchiralage Ranmenika	0	2	6	0 54
2305	B 1031	Do.	do.	Ukkurula and others	0	3	9	0 81
2306	C 1031	Do.	do.	Punchiralage Ukkumenika	0	0	30	0 19

No.	Lot.	Village.	Name of Field.	Names of Owners.	Annual		
					Extent.	Instalment.	
					A.	R. P.	Rs. c.
2307	D 1031	Hiripitiya	Halealla	Ukkumenika and others	1	0 10	1 7
2308	E 1031	Do.	do.	Menikhami and others	1	3 11	1 82
2309	F 1031	Do.	do.	Appuhami Arachchi and others	1	1 14	1 34
2310	G 1031	Do.	do.	Appurala and others	0	1 13	0 34
2311	H 1031	Do.	do.	Menikhami and others	0	2 2	0 52
2312	I 1031	Do.	do.	Dingiri Banda and others	0	2 23	0 65
2313	J 1031	Do.	do.	Kiri Banda Arachchi and others	1	1 33	1 46
2314	K 1031	Do.	do.	Appuhami and others	0	2 11	0 57
2315	L 1031	Do.	Humbaskumbura	Ukkurala and others	0	3 6	0 79
2316	M 1031	Do.	Higahakumbura	Dingirimenika	0	2 11	0 57
2317	N 1031	Do.	Halealla	Appuhami Arachchi and another	1	3 18	1 87
2318	O 1031	Do.	do.	Bandi Menika and others	0	1 7	0 30
2319	P 1031	Do.	do.	Kiri Banda and others	0	0 36	0 23
2320	Q 1031	Do.	do.	Punchirala	0	2 27	0 67
2321	R 1031	Do.	do.	Kalu Banda and others	0	2 7	0 55
2322	S 1031	Do.	do.	Punchirala and others	0	1 15	0 35
2323	T 1031	Do.	do.	Ranmenika and others	0	1 13	0 34
2324	U 1031	Do.	do.	Kalu Banda and others	0	1 20	0 38
2325	V 1031	Do.	do.	Kauwrala and another	0	0 9	0 6
2326	W 1031	Do.	do.	Punchirala	0	0 22	0 14
2327	X 1031	Do.	do.	do.	0	1 30	0 44
2328	Y 1031	Do.	do.	Kiriya and Ukku	1	2 19	1 62
2329	Z 1031	Nikadalupota	Nikadalupota	Pinhami and others	0	1 7	0 30
2330	A 1032	Do.	do.	Punchirala and another	0	1 4	0 28
2331	B 1032	Do.	do.	Dingiri Banda and others	0	1 31	0 45
2332	C 1032	Do.	do.	Ukku Banda	0	1 13	0 34
2333	D 1032	Makulmada	Galhenakumbura	Elakirihami and others	0	1 10	0 32
2334	E 1032	Do.	Dewalakumbura	Punchimenika and others	0	3 35	0 97
2335	F 1032	Do.	do.	Kiribanda	0	1 16	0 35
2336	G 1032	Do.	do.	Kapuruhami	0	3 24	0 90
2337	H 1032	Do.	do.	Punchimenika and others	2	1 1	2 26
2338	O 1032	Do.	Unagahakumbura	Kapuruhami and others	1	0 8	1 5
2339	U 1032	Do.	Gokatugahakumbura	Kiribandirala	1	1 25	1 41
2340	V 1032	Do.	Migahamulakumbura	Ukkurala and others	0	0 26	0 17
2341	W 1032	Do.	do.	Elakirihami	0	1 38	0 49
2342	X 1032	Do.	do.	Kawurala and others	0	2 29	0 69
2343	Y 1032	Do.	do.	Kapuruhami and others	0	3 22	0 89
2344	Z 1032	Do.	Webodakumbura	Kiri Banda and others	0	2 23	0 65
2345	A 1033	Do.	Pahalawewa	Kapuruhami and others	1	2 35	1 72
2346	B 1033	Do.	Webodakumbura	Dingirala	0	3 14	0 84
2347	C 1033	Do.	do.	Dingiri Menika and others	2	2 14	2 59
2348	D 1033	Do.	Migahakumbura	Kapuruhami and others	0	2 29	0 69
2349	E 1033	Do.	do.	Elakirihami	0	1 17	0 36
2350	F 1033	Do.	do.	Dingiri Menika	2	0 8	2 5
2351	G 1033	Do.	do.	Mudiyanse and others	1	2 7	1 55
2352	H 1033	Do.	do.	Ranhami and others	1	0 32	1 20
2353	I 1033	Do.	do.	Dingirihami and others	0	2 25	0 66
2354	J 1033	Do.	do.	Dingiri Menika and others	0	2 8	0 55
2355	K 1033	Do.	do.	Kiri Bandirala	0	2 12	0 58
2356	L 1033	Do.	Asweddumapurana	Elakirihami and others	0	1 12	0 33
2357	M 1033	Do.	Aswedduma	Kirihamige Kawurala	0	2 21	0 64
2358	N 1033	Do.	do.	Dingirala	0	1 23	0 40
2359	O 1033	Do.	do.	Kiri Bandirala	0	0 30	0 19
2360	P 1023	Do.	do.	Hiripitiye Pansala	0	1 7	0 30
2361	Q 1023	Do.	Asweddumapurana	Ranhami and others	0	1 9	0 31
Preliminary plan 2,025.							
2362	M 1036	Malagamuwa	Nebodaghamulawewa	Dingiri Banda Korala and others	0	3 16	0 85
2363	N 1036	Do.	ambagahakumbura	Appuhami	0	0 6	0 4
2364	O 1036	Do.	do.	Nanhami	0	0 3	0 5
2365	T 1036	Do.	do.	Appuhami	0	0 23	0 15
2366	U 1036	Do.	do.	Weralagale Vihare	0	0 37	0 24
2367	V 1036	Do.	do.	Ranhami	0	3 6	0 79
2368	W 1036	Do.	do.	Nanhami	0	0 33	0 21
2369	A 1037	Do.	do.	Nanhami and Appuhami	0	1 19	0 37
2370	H 1037	Do.	do.	Appuhami	0	2 35	0 72
2371	I 1037	Do.	do.	Appuhami and Punchimenika	0	1 8	0 30
2372	J 1037	Do.	do.	Dingiri Banda Korala	0	3 11	0 82
2373	O 1037	Do.	Dalupota	Menikhami	0	2 6	0 54
2374	P 1037	Do.	Dambagahakumbura	Punchimenika	0	2 15	0 60
2375	T 1037	Do.	Webodakumbura	Dingiri Banda Korala	1	0 22	1 14
2376	U 1037	Do.	do.	do.	0	1 3	0 27
2377	V 1037	Do.	do.	Weralagala Vihare	0	0 36	0 23
2378	W 1037	Do.	Rattakaduwe Webodakumbura	Appuhami, Ranhami, and others	2	2 29	2 69
2379	X 1037	Do.	Webodakumbura	do.	2	3 37	2 99
2380	Z 1037	Do.	Dalupotakumbura	Mudiyanse	0	1 9	0 31
2381	A 1038	Do.	do.	Dingiri Banda Korala	0	2 5	0 54
2382	B 1038	Do.	do.	Mudiyanse	0	1 25	0 41
2383	C 1038	Do.	Mahawela	Menikhami	0	1 18	0 37

No.	Lot.	Village.	Name of Field.	Names of Owners.	Annual	
					Extent. A. R. P.	Instalment. Rs. c.
2384	D 1038	Malagama	Nikapotakumbura	Dingiri Banda Peace Officer	0 1 32	0 45
2385	E 1038	Do.	do.	Menikhami	0 2 28	0 68
2386	F 1038	Do.	do.	Dingiri Banda Peace Officer	0 3 22	0 89
2387	G 1038	Do.	do.	Mudiyanse and Ranmenika	0 2 0	0 50
2388	H 1038	Do.	Webodakumbura	Appuhami, Ranhami, and others	0 2 12	0 58
2389	L 1038	Do.	Dalupotakumbura	Dingiri Banda Korala	1 3 24	1 90
2390	M 1038	Do.	Mahawela	Ukkumenika	0 0 28	0 18
2391	N 1038	Do.	do.	Menikhami	0 0 19	0 12
2392	O 1038	Do.	do.	Dingiri Banda Korala	0 0 30	0 19
2393	S 1038	Do.	Timbirigahakumbura.	do.	0 2 16	0 60
2394	T 1038	Do.	do.	Menikhami	0 3 9	0 81
2395	U 1038	Do.	Mahawela	Nanhami	0 2 0	0 50
2396	V 1038	Do.	do.	Dingiri Banda Korala	0 1 14	0 34
2397	W 1038	Do.	do.	Ekkumenika and Mudiyanse	0 1 20	0 38
2398	X 1038	Do.	do.	Dingiri Banda Korala	0 2 5	0 54
2399	Y 1038	Do.	do.	do.	1 0 16	1 10
2400	A 1039	Do.	Halmilleyewela	Menikhami	0 3 29	0 94
2401	B 1039	Do.	do.	Dingiri Banda Korala	0 3 0	0 75
2402	C 1039	Do.	do.	do.	0 1 31	0 45
2403	D 1039	Do.	do.	Pinhamillage Punchirala	0 2 37	0 74
2404	E 1039	Do.	Kattakadu	Dingiri Banda Korala	0 1 28	0 43
2405	H 1039	Do.	Narangahakotuwa	Dingiri Banda Peace Officer	1 0 5	1 4
2406	I 1039	Do.	Mawatakumbura	Kawwa Naide, Ukku Naide, and others	5 3 10	5 82
2407	J 1039	Do.	Kattakadpwehena	Dingiri Banda Korala	3 2 32	3 70
2408	K 1039	Do.	Kongahamulahena	do.	1 1 30	1 44
Preliminary plan 2,028.						
2409	T 1040	Malagamuwa	Kongahamulakumbura	B. Abeyaratna and others	0 1 8	0 30
2410	U 1040	Do.	do.	Dingiri Banda Peace Officer	1 0 0	1 0
2411	V 1040	Do.	Galakumbura	Ukkurula Arachchi	3 3 22	3 89
2412	X 1040	Do.	Narangahakotuwa	Ukkurula Arachchi and another	1 2 18	1 62
2413	Y 1040	Do.	do.	Dingiri Banda Peace Officer	0 3 4	0 78
2414	D 1041	Do.	Kongahamulakumbura	do.	1 3 24	1 90
2415	E 1041	Do.	Galakumbura	Ukkurula Arachchi	1 0 5	1 4
2416	L 1041	Do.	Kumbukgahamulawewa	Dingiri Banda Korala and Ukku Amma	1 2 7	1 55
2417	D 1042	Do.	Palugollewela	do.	1 2 11	1 57
2418	E 1042	Do.	Palugollewewa	do.	1 2 15	1 60
2419	F 1042	Do.	Palugollekumbura	do.	10 3 17	10 86
Preliminary plan 2,030.						
2420	P 1042	Do.	Migahakumbura	Dingiri Banda Korala	1 2 22	1 64
2421	Q 1042	Do.	do.	Punchimenika and Ukkumenika	1 1 20	1 38
2422	R 1042	Do.	Asweddumakumbura	Arachchi Naide	2 0 24	2 15
2423	S 1042	Do.	Kubukgahamulakumbura	Dingiri Banda Korala	4 3 34	4 97
2424	W 1042	Do.	Kiriwanawewa	do.	6 3 25	6 91
2425	X 1042	Do.	Godakumbura	Menikhami	2 2 7	2 55
2426	Y 1042	Do.	Godawalapillewa	do.	1 2 12	1 58
2427	B 1043	Do.	Dematalandehena	Dingiri Banda Korala and others	11 3 31	11 95
2428	C 1043	Do.	Dematalandekumbura	Keerala Arachchi and another	1 0 22	1 14
2429	D 1043	Do.	Dematagahalandewewa	Dingiri Banda Korala	1 1 36	1 48
2430	G 1043	Do.	Kubukgahamulakumbura	Edward Goonawardana	2 0 37	2 24
2431	K 1043	Do.	Galagawawewa	Dingiri Banda Korala and another	0 3 14	0 84
2432	L 1043	Do.	Kongahamulawewa	Appu Naide and Kiri Naide	1 0 27	1 17
2433	M 1043	Do.	Midellawalahena	Dingiri Banda Korala and others	6 1 3	6 27
2434	N 1043	Do.	Midellawalakumbura	Dingiri Banda Korala	1 3 38	1 99
2435	O 1043	Do.	Midellawalapillewa	Dingiri Banda Korala and others	0 3 2	0 77
2436	R 1043	Do.	Migahakumbura	do.	1 1 30	1 44
2437	S 1043	Do.	Migahamulapillewa	do.	0 2 20	0 63
2438	T 1043	Do.	Elagawakumbura	do.	3 2 12	3 58
2439	V 1043	Do.	Elagawapillewa	do.	1 1 18	1 37
2440	W 1043	Do.	Fahalakumbura	do.	2 0 7	2 5
2441	X 1043	Do.	Webodakumbura	Kira Nachchire and others	1 0 29	1 19
2442	Y 1043	Do.	Makulwala	Dingiri Banda Korala	0 1 11	0 32
2443	Z 1043	Do.	Elagawapillewa	Appu Naide and others	0 1 14	0 34
2444	C 1044	Do.	Gedaragawawela	do.	1 3 39	2 0
2445	E 1044	Do.	Elagawapillewa	do.	0 0 39	0 25
2446	F 1044	Do.	Wekandagawahena	Dingiri Banda Officer	4 0 0	4 0
Preliminary plan 2,032.						
2447	X 1044	Moragolla	Nikawawela	Otuwela Appu Naide and another	1 0 3	1 2
2448	Z 1044	Do.	Galapahalalandehena	Dingiri Banda Korala	9 3 5	9 79
2449	A 1045	Do.	Galapahalalandakumbura	Nelawa Ukku Amma	2 1 12	2 33
2450	B 1045	Do.	do.	Weralagala Vihare	0 2 24	0 65
2451	C 1045	Do.	do.	Barube Menikrala and others	1 0 0	1 0

No.	Lot.	Village.	Name of Field.	Names of Owners.	Annual				
					Extent.	Instalment.			
					A.	R.	P.	Rs.	c.
2452	E	Moragolla	Pahalanikawwela	Menikrala and Dingirimenika	0	0	38	0	24
2453	G	Do.	do.	Kotikapola Mutumenika and Ranmenika	3	1	16	3	35
2454	H	Do.	do.	Hunupola Mudalihami	1	0	5	1	4
2455	I	Do.	Nikawawela	Nelawa Ukku Amma	1	1	34	1	47
2456	I	Do.	do.	Barube Kira	0	3	35	0	97
2457	K	Do.	Nikawawelaiswetiya	Nelawa Ukku Amma	0	0	34	0	22
2458	M	Do.	Galapahalalandekumbura	Barube Dingirimenika and others	0	2	32	0	70
2459	Q	Do.	Lindagawawela	Dingiri Banda and Punci Banda	0	0	32	0	20
2460	R	Do.	do.	Heen Kendi and others	0	2	8	0	55
2461	S	Do.	do.	Dingirihami	0	3	13	0	84
2462	T	Do.	do.	Malaganuwe D. Banda, Korala	1	1	35	1	47
2463	V	Do.	Gurunnehegedalupotakum- bura	Barube Pina and others	2	2	8	2	55
2464	W	Do.	do.	do.	0	3	21	0	89
2465	Y	Do.	Walpaluweamuna	Nelawa Ukku Amma	1	3	14	1	84
2466	Z	Do.	Galapahalalandehena	Menikrala Dingirimenika and Kapuruhami	6	3	13	6	84
2467	D	Do.	Gambirigahamuladalupotakum- bura	Dingirimenika and another	2	0	18	2	12
2468	F	Do.	Pahala-asweddumeiswetiya	Kirimenika, Menikrala, and others	0	3	8	0	80
2469	G	Do.	Gambirigahadalupotepillewa	Menikrala and Dingirimenika	0	1	7	0	30
2470	H	Do.	Gambirigawadalupotakumbura	Moragolle Vihare	0	2	5	0	54
2471	I	Do.	Bogahakotuwepillewa	Moragolle Medapansala	2	0	26	2	17
2472	P	Do.	Pahala-asweddumepillewa	Menikrala and Dingirimenika	0	2	8	0	55
2473	R	Do.	Pahala-asweddumekumbura	Menikrala and others	0	2	22	0	64
2474	S	Do.	do.	Moragolle Vihare	0	0	15	0	10
2475	T	Do.	do.	Kirimenika	0	2	8	0	55
2476	U	Do.	do.	Menikrala and others	0	2	31	0	70
2477	X	Do.	Bogahakotuwepillewa	Moragolle Medapansala	0	0	11	0	7
2478	Y	Do.	Pansalakumbura	Moragolle Vihare	0	0	16	0	10
2479	Z	Do.	Pansalagawawelepillewa	Dingiri Banda, Menikrala, and others	0	1	19	0	37
2480	B	Do.	Fansalagawawela and Goda- asweddumakumbura	Kirimenika, Dingiri Banda, and others	3	3	28	3	93
2481	C	Do.	Bogahakotuwakumbura	Moragolle Vihare	1	1	14	1	34
2482	D	Do.	Asweddumakumbura	Dingiri Banda and others	0	1	16	0	35
2483	E	Do.	Delatuduwewewa	Moragolle Vihare	3	0	17	3	11
2484	G	Do.	Wewapahalakumbura	do.	0	1	0	0	25
Preliminary plan 2,033.									
2485	R	Medagama	Kukurumanpitiya	Dingiri Banda Korala	3	0	24	3	15
2486	H	Do.	do.	do.	1	2	35	1	72
2487	M	Do.	do.	Dingiri Banda Korala, Tikiri Appu Naide, and Ukku Naide	0	1	30	0	44
2488	P	Do.	Pahalawela	W. Tikiri Appu Naide and others	0	1	1	0	26
2489	Q	Do.	do.	Dewedde Appu Naide	0	0	33	0	21
2490	R	Do.	do.	W. Kiri Etani Nachchire	0	2	13	0	59
2491	S	Do.	do.	W. Kiri Naide and others	0	3	28	0	93
2492	T	Do.	do.	Ukkuhami, Dingirihami, and others	1	1	9	1	31
2493	U	Do.	do.	Medagama Ukku Naide and others	0	0	32	0	20
2494	V	Do.	do.	Medagama Appu Naide and others	0	1	0	0	25
2495	W	Do.	do.	Wegolle Kiri Etani Nachchire	0	1	21	0	39
2496	X	Do.	Waneliyadda	Medagama Panchimenika Nachchire	0	1	3	0	27
2497	Y	Do.	Pahalawela	Ukku Naide and others	0	0	12	0	8
2498	Z	Do.	do.	Wegolle Tikiri Appu Naide	0	0	12	0	8
2499	A	Do.	do.	Tikiri Appu Naide and others	0	1	6	0	29
2500	B	Do.	Palugahamulaiswetiya	Kiri Appu Naide and others	0	2	10	0	57
2501	C	Do.	Katupilagolla	Ukkuhami, Dingirihami, and others	1	3	6	1	79
2502	D	Do.	do.	Dewedde Kira Nachchire	0	0	31	0	20
2503	E	Do.	do.	Wegolle Kiri Etani Nachchire	0	3	13	0	84
2504	F	Do.	do.	Kiri Naide and others	0	2	6	0	54
2505	G	Do.	do.	Punchappu Naide	0	2	27	0	67
2506	H	Do.	do.	Tikiri Appu Naide and others	0	1	26	0	42
2507	I	Do.	do.	Medagama Ukku Naide and others	0	1	22	0	39
2508	J	Do.	do.	Wegolle Kiri Naide and others	1	3	35	1	97
2509	K	Do.	do.	Ukkuhami, Dingirihami, and others	0	3	38	0	99

No.	Lot.	Village.	Name of Field.	Names of Owners.	Annual	
					Extent.	Instalment.
					A. R. P.	Rs. c.
Preliminary plan 2,036.						
2510	Y 1051	Ganewatta	Dalupota	Yahapathami	12 1 8	1 62
2511	Z 1051	Do.	Dalupotahena	Kusalhami	1 3 28	1 93
2512	B 1052	Do.	Dangahakumbura	Appuhami and Kirimenika	2 3 17	2 86
2513	D 1052	Do.	Migahakumbura	Kiri Banda	1 3 12	1 83
2514	E 1052	Do.	do.	Mudiyanse	0 3 12	0 83
2515	F 1052	Do.	Migahapurana	do.	0 1 8	0 30
2516	G 1052	Do.	Pahaladangahapurana	Ukku Banda and others	0 1 24	0 40
2517	H 1052	Do.	Henayalagekumbura	Kaluwahanaya and others	1 2 35	1 72
2518	I 1052	Do.	Henayalagepurana	Kaluwahanaya	0 2 9	0 56
2519	J 1052	Do.	Henayalagewewa	Punchirala Vidane	0 2 16	0 60
2520	M 1052	Murutalagama	Siyambalagahamulawewa	do.	4 3 8	4 80
2521	N 1052	Do.	Diyagilmepurana	do.	1 3 1	1 76
2522	O 1052	Do.	Webodakumbura	Kusalhami	0 2 15	0 60
2523	P 1052	Do.	Dangahakumbura	Punchirala Vidane	1 2 30	1 69
2524	S 1052	Do.	Bogamugamehena	Kiri Banda and others	1 0 6	1 4
2525	T 1052	Do.	Bogomuwwewa	Punchirala and others	0 3 16	0 85
2526	U 1052	Do.	Bogamuwelapurana	Punchirala Vidane and others	2 2 21	2 64
2527	V 1052	Do.	Dangahakumbura	Dingirimenika and others	0 2 22	0 64
2528	W 1052	Do.	do.	Kirimenika	0 2 0	0 50
2529	X 1052	Do.	Karandagahakumbura	Punchirala Vidane	1 0 16	1 10
2530	Y 1052	Do.	do.	Rewata Unnanse	0 1 16	0 35
2531	Z 1052	Do.	do.	Indajoti Unnanse	0 1 14	0 34
2532	A 1053	Do.	do.	Mudiyanse	0 2 18	0 62
2533	E 1053	Do.	Makulghakumbura	Ranmenika	1 0 12	1 8
2534	F 1053	Do.	do.	do.	0 2 1	0 51
2535	G 1053	Do.	do.	Kusalhami	0 2 2	0 52
2536	I 1053	Do.	Ambagahakotuwa	Ukku Banda and others	0 1 37	0 49
2537	J 1053	Do.	do.	Ukku Banda	1 0 11	1 7
2538	K 1053	Do.	do.	Kiri Banda and Mutumenika	1 0 4	1 3
2539	P 1053	Do.	Talgahamulagala	Appuhami	0 1 34	0 47
2540	Q 1053	Do.	Gambirigahakumbura	Kiri Banda and others	0 2 10	0 57
2541	R 1053	Do.	do.	Ukku Banda and others	0 1 6	0 29
2542	S 1053	Do.	do.	Punchi Banda and others	0 2 16	0 60
2543	T 1053	Do.	do.	Ranhami and others	0 1 37	0 49
2544	U 1053	Do.	do.	Kiri Banda and others	1 1 26	1 42
2545	X 1053	Do.	Pinkumbura	Gane Vihare	0 0 27	0 17
2546	Y 1053	Do.	Elabodapillewa	Kiri Banda	0 2 1	0 51
2547	Z 1053	Do.	do.	Punchirala Vidane	2 0 0	2 0
2548	B 1054	Do.	Welpitiya	Kirihami and others	1 0 0	1 0
2549	I 1054	Do.	Welpitiyepillewa	Punchirala Vidane	0 3 32	0 95
Preliminary plan 2,037.						
2550	L 1054	Makulmada	Kongahakumbura	Makulmada Kiri Banda and others	5 2 6	5 54
2551	M 1054	Do.	do.	Dingiri Banda Korala	0 3 7	0 80
2552	N 1054	Do.	Dangahakumbura	Kapurhami and others	2 0 38	2 24
2553	O 1054	Do.	Ambagahadalupota	Hiripitiye Pansala	0 0 23	0 15
2554	P 1054	Do.	do.	Dingiri Banda Korala	1 1 12	1 33
2555	Q 1054	Hiripitiya	do.	Bandi Menika and others	1 0 28	1 18
2556	R 1054	Do.	Pinchawela	Dingiri Appu and others	0 3 17	0 86
2557	S 1054	Do.	Galahalawela	Appuhami and others	0 3 28	0 93
2558	T 1054	Do.	do.	Ukkurala and others	0 3 12	0 83
2559	U 1054	Do.	do.	Kalumenika and another	0 2 24	0 65
2560	V 1054	Do.	do.	Appuhami Arachchi and another	0 3 0	0 75
2561	W 1054	Do.	Pinchawela	Ukku Banda	0 2 5	0 54
2562	X 1054	Do.	do.	Ran Menika	0 2 0	0 50
2563	Y 1054	Do.	do.	Punchirala and another	0 2 30	0 69
2564	Z 1054	Do.	Galahalla	Kalumenika and another	0 2 21	0 64
2565	A 1055	Do.	do.	Pinhami and others	0 2 30	0 69
2566	B 1055	Do.	Godadambekumbura	Ukkurala	0 1 26	0 42
2567	C 1055	Do.	do.	Dingiri Appu and others	0 0 31	0 20
2568	D 1055	Do.	Dambakumbura	Dingiri Menika and another	2 0 13	2 9
2569	E 1055	Do.	do.	Dingiri Appu and others	0 0 6	0 4
2570	G 1055	Do.	do.	Punchi Menika	0 1 13	0 34
2571	H 1055	Do.	Godadambekumbura	Ran Menika and others	1 0 0	1 0
2572	I 1055	Do.	do.	Appuhami Arachchi and another	0 2 2	0 52
2573	J 1055	Do.	Dambakumbura	Appuhami and others	0 3 9	0 81
2574	K 1055	Do.	do.	Kalu Banda	0 0 21	0 14
2575	L 1055	Do.	Dehiattewela	Hiripitiye Pansala	0 0 30	0 19
2576	M 1055	Do.	Galakumbura	Kiri Naide and Denesiya	1 3 0	1 75
2577	N 1055	Do.	Dehiattewela	Kiri Banda Arachchi and others	1 1 20	1 38
2578	O 1055	Do.	do.	Banda and others	1 0 6	1 4
2579	P 1055	Do.	Lindakumbura	Hiripitiye Pansala	0 2 24	0 65
2580	Q 1055	Do.	Dehiattewela	Appuhami Arachchi and another	2 0 3	2 2

No.	Lot.	Village.	Name of Field.	Names of Owners.	Annual				
					Extent.	Instalment.			
					A.	R.	P.	Rs.	c.
2581	R 1055	Hiripitiya	Kahatagahakumbura	Ukkurula and others	0	2	12	0	58
2582	S 1055	Do.	do.	Punchimenika	0	2	27	0	67
2583	T 1055	Do.	Pahala-amuna	Punchimenika and Kalu-					
				menika	0	2	37	0	74
2584	U 1055	Do.	Pahala-amuna	Ukkumenika and others	1	1	19	1	37
2585	V 1055	Do.	do.	Dingiri Banda Korala	1	1	4	1	28
2586	W 1055	Do.	do.	Hiripitiye Pansala	0	0	17	0	11
2587	X 1055	Do.	Webodakumbura	Appuhami Arachchi and Pun-					
				chirala	1	0	36	1	23
2588	Y 1055	Do.	Timbirigahamulakumbura	Kirimenika and others	0	1	26	0	42
2589	Z 1055	Do.	do.	Ranmenika and another	1	0	4	1	3
2590	A 1056	Do.	Helambagahakumbura	Pinhami and Ranhami	4	3	6	4	79
2591	H 1057	Do.	Kahatagahakumbura	Dingirimenika and others	0	1	5	0	29
2592	I 1057	Do.	do.	Ukkurula and others	0	1	1	0	26
2593	J 1057	Do.	Pahala-amunakumbura	Ukkurula Vidane and others	1	1	1	1	26
2594	N 1057	Do.	Pahala-amuna	Dingiri Banda and others	0	2	37	0	74
Preliminary plan 2,038.									
2595	P 1057	Moragolla	Wadupolaralagewela	Kirimenika and Talahinne					
				Kirimenika	5	2	4	5	53
2596	Q 1057	Do.	Ganinnansegewapahalalena	Appuhami Ranhami and others	1	2	27	1	67
2597	U 1058	Do.	Ganinnansegewelepillewa	Kandegama Vihare	0	2	14	0	59
2598	X 1058	Do.	Ganinnansegewela	Lebbe Kandu Mathissama	1	0	28	1	18
2599	Y 1059	Do.	Waramadepillewa	Bandirala Vedarala and others	1	1	30	1	44
2600	Z 1059	Do.	Maduralagedalupotepillewa	Ririhami and Ukku Banda	0	1	7	0	30
2601	A 1060	Do.	Maduralage Dalupotekumbura	Hunupola Kirihami and others	2	0	30	2	19
2602	B 1060	Do.	Maduralagewewa	do.	0	0	28	0	18
2603	D 1060	Do.	Kongahakotuwekumbura	Kandegama Vihare	1	1	38	1	49
2604	F 1060	Do.	Kebilagewela	Ausadahami Vidane, Bandi-					
				menika, and others	0	0	20	0	13
2605	G 1060	Do.	do.	do.	1	3	14	1	84
2606	B 1061	Do.	Waramadekumbura	Janakarala Vedarala, Siddarta					
				Unnanse, and others	2	1	2	2	27
2607	D 1061	Do.	do.	Menikrula Nekatrula and Hunu-					
				pola Mudiyanse	0	2	34	0	72
2608	M 1061	Do.	Pinnagollekumbura	Punchirala Vedarala and Ban-					
				dirala	0	3	20	0	88
2609	N 1061	Do.	do.	Janakarala Vedarala and another	0	3	4	0	78
2610	O 1061	Do.	do.	Ausadahami Vidane and others	0	3	16	0	85
2611	P 1061	Do.	do.	Dingiri Banda and Pinchi Banda	0	3	23	0	90
2612	Q 1061	Do.	do.	Arachchillage Bandimenika	0	1	16	0	35
2613	R 1061	Do.	do.	Punchirallage Kiri Banda	0	2	27	0	67
2614	S 1061	Do.	do.	Ukkurallage Mudiyanse and					
				Hunupola Mudiyanse	0	2	16	0	60
Preliminary plan 2,042.									
2615	N 1068	Hiripitiya	Getakulawekumbura	Muna Levvai Kanni	0	2	28	0	68
2616	O 1068	Do.	Halmillagollekumbura	Menikrula and others	1	2	6	1	54
2617	P 1068	Do.	do.	Bandi Menika and others	1	0	20	1	13
2618	Q 1068	Do.	do.	N. Punchirala	1	0	35	1	22
2619	R 1068	Do.	Kattakaduwa	Dinga and others	1	3	1	1	76
2620	Y 1068	Do.	Elagawakumbura	Dingiri Banda Korala	1	1	16	1	35
2621	Z 1068	Do.	Alawallagekumbura	do.	0	3	26	0	92
2622	A 1069	Do.	Halmillagolla	Otuwela Alagappu and another	1	1	17	1	36
2623	B 1069	Do.	do.	N. Menikrula and others	0	2	11	0	57
2624	C 1069	Do.	do.	N. Ukkumenika	0	1	21	0	39
2625	D 1069	Do.	do.	Punchirala	0	1	18	0	37
2626	E 1069	Do.	Kattakaduwa	Pinahenaya and others	0	1	12	0	33
2627	F 1069	Do.	Helambagahakumbura	Ungurula and others	0	2	29	0	69
2628	G 1069	Do.	Purana	Punchimenika and another	0	1	35	0	47
2629	H 1069	Do.	Mahakumbura	Pinahenaya and others	1	0	17	1	11
2630	I 1069	Do.	do.	Joseph Jayasundara	0	1	21	0	39
2631	J 1069	Do.	do.	Appuhami and others	0	2	26	0	67
2632	K 1069	Do.	do.	Kaurala and others	1	0	13	1	9
2633	L 1069	Do.	Helambagahakumbura	Dingiri Banda Korala	0	2	34	0	70
2634	M 1069	Do.	Mahakumbura	Dingiri Appu and others	0	1	0	0	25
2635	N 1069	Do.	Helambagahakumbura	Dingiri Banda and others	0	3	3	0	77
2636	O 1069	Do.	Mahakumbura	Ranmenika and others	2	0	14	2	9
2637	P 1069	Do.	Elagawakumbura	Muna Levvai Kanni	0	3	15	0	85
2638	Q 1069	Do.	do.	Ukku	0	1	31	0	45
2639	S 1069	Do.	do.	do.	0	0	10	0	7
2640	X 1069	Do.	Godakumbura	Henawa Punchirala Korala	1	2	2	1	52
2641	Y 1069	Do.	Kongahakumbura	Pini and others	4	0	35	4	22
2642	Y 1069	Do.	do.	do.	2	0	0	2	0
2643	Z 1069	Do.	Elagawakumbura	Ukku Banda Vidane and others	0	2	25	0	66
2644	A 1070	Do.	do.	Dingiri Banda Korala	0	1	36	0	48
2645	B 1070	Do.	Munamalghakumbura	Pini and others	0	0	33	0	21
2646	C 1070	Do.	Elagawakumbura	Muna Levvai Kanni	0	1	30	0	44
2647	D 1070	Do.	Nigahakumbura	Pini and others	0	0	27	0	17
2648	E 1070	Do.	Natulghakumbura	Ukkurula Vidane	2	3	10	2	82
2649	F 1070	Do.	Kadurugahamulakumbura	Appuhami Arachchi and others	3	0	37	3	24

No.	Lot.	Village.	Name of Field.	Names of Owners.	Annual	
					Extent.	Instalment.
					A. R. P.	Rs. c.
2650 G	1070	Hiripitiya	Ambalankumbura	Nabirithewe Joseph Jayasundara	1 2 6	1 54
2651 H	1070	Do.	do.	Pinhami	0 3 19	0 87
2652 I	1070	Do.	do.	N. Mudiyanse	0 3 30	0 94
2653 J	1070	Do.	Mawatekumbura	Punchirala	0 0 38	0 24
2654 K	1070	Do.	do.	Ukkurala Vidane	0 3 23	0 90
2655 L	1070	Do.	do.	Punchirala and others	0 2 38	0 74
2656 M	1070	Do.	Timbirigahamulla	Appuhami Arachchi and Kaurala	1 2 32	1 70
2657 N	1070	Do.	do.	Kiri Banda Arachchi and others	1 3 31	1 95
2658 S	1070	Do.	Helambagahakumbura	Sultan Meedin	0 2 25	0 66
2659 T	1070	Do.	Lenawayage Dalupota	Abdul Seva Kader	2 1 1	2 26
2660 H	1071	Do.	do.	Dingiri Appu and others	0 1 7	0 30
2661 M	1071	Do.	Makuruppa	Kenikrala and others	0 3 34	0 97
2662 N	1071	Do.	do.	Hetuhamillage Pinchi Banda and others	0 3 3	0 77
2663 O	1071	Do.	Habedalupota	Sena Sultan Meedin	1 2 24	1 65
2664 Q	1071	Do.	Millagahakotuwa	Appuhami Arachchi and others	0 3 26	0 92
2665 R	1071	Do.	Habedalupola	Kiri Banda Arachchi of Dodanwatawana	1 0 17	1 12
2666 S	1071	Do.	Millagahakotuwa	Punchirala and others	1 0 26	1 17
2667 T	1071	Do.	Bulugahamulapitiya	Appuhami Arachchi and others	0 3 39	1 0
Total ...					4,222 0 5	4,232 88

Kurunegala, February 11, 1902.

J. CONROY,
for Government Agent.

LAND SALES IN THE WESTERN PROVINCE.

No. 1,310, w. p.

Colonial Secretary's Office,
Colombo, March 12, 1902.

ON Tuesday, April 29, 1902, at 12 noon, the Hon. the Government Agent for the Western Province will put up for sale or settlement, at his office in Colombo, the under-mentioned portion of Crown Land, on the terms authorized by Government.

Preliminary plan 10,598. Situation—Meda pattu of Hewagam korale.

Lot.	Village.	Name of Land.	Name of Claimant.	Extent.		Upset Price per Acre.
				A. R. P.	Rs.	
8983	Pinnawala	Ganelanda	Don Hendrick Wellikala and another	3 0 34	60	

Further information respecting this land may be obtained from the Surveyor-General, and respecting the conditions of sale from the Hon. the Government Agent, Western Province.

By His Excellency's command,
EVERARD IM THURN,
Colonial Secretary.

No. 1,310, w. p.

වම් 1902 ක්වු මාර්තු මස 12 වෙනි දින කොළඹ මහසෙනසුනාරිප්‍රධානායදේශයේ කන්දෝරුවේදීය.

කන්දෝරුවේ දිසාවේ වංශාධිපති ආණ්ඩුවේ ඒජන්ත ජනරාල්වරයාණන් විසින් මෙහි පහත සඳහන්වන ආණ්ඩුව සන්තක ඉඩම ආණ්ඩුවේ නිකුත්වනු ලබන ප්‍රකාරයට වම් 1902 ක්වු අප්‍රේල් මස 29 වෙනි දිනවු අඟහරුවාදි දවල් 12ට කොළඹ කම්බේරියේදී වෙන්දේසිකර විකුනනට කොහොන් නිවැසියන්ගෙන්ට යෙදෙනවා ඇත.

පිහිටීම 10,598. පිහිටීම හේවාගම්කෝරලේ මැදපත්තුව.

නො.	ගම.	ඉඩමේ නම.	අයිතිකම් කියවනා.	මහත. සක මිල.	
				අ. රු. ප.	රු.
8983	පිත්තවල	ගවේලන්ද	දොන් හෙන්ද්‍රික් වැලිකල සහ කෙනෙක්	3 0 34	60

මෙම ඉඩම ගැණ වැඩිදුර කාරණා සර්වේශ්වර්ණප්‍රධානායදේශයේදී, පිහිටීමේ කොන්දේසි ගැණ බස්නාහිර දිසාවේ වංශාධිපති ආණ්ඩුවේ ඒජන්ත ජනරාල්වරයාණන්ගෙන්ට දැනගනට පුළුවන.

ගරුඟර උතුමානවහන්සේගේ ආඥාව ලෙස,
ඉව්‍රිඳර්ඩ් ඉම් හර්න්,
මහසෙනසුනාරිප් මමස.

No. 1,311, W. P.

Colonial Secretary's Office,
Colombo, March 12, 1902.

ON Tuesday, April 29, 1902, at 12 noon, the Hon. the Government Agent for the Western Province will put up for sale or settlement, at his office in Colombo, the under-mentioned portions of Crown Land, on the terms authorized by Government.

Preliminary plan 40 (cadastral survey). Situation—Gangaboda pattu of Siyane korale east.

Lot.	Village.	Name of Land.	Name of Claimant.	Extent. A. R. P.	Upset Price per Acre. Rs.
F 1A	Meddegama	Migahawatta	T. Baba Nachchire	0 0 11	20

Preliminary plan 42 (cadastral survey). Situation—Gangaboda pattu of Siyane korale east.

77	Werahera	Horagahabena <i>alias</i> Kahata-gahawatta	W. Babuna and others	0 1 36	20
J 2	Do.	Ellawalakanda <i>alias</i> Delgahawatta	P. Punchiya	0 3 10	20
K 2	Do.	do.	do.	0 1 19	20

Further information respecting these lands may be obtained from the Surveyor-General, and respecting the conditions of sale from the Hon. the Government Agent, Western Province.

By His Excellency's command,
EVERARD IM THURN,
Colonial Secretary.

No. 1,311, W. P.

විෂි 1902 ක්වු මාර්තු මස 12 වෙනි දින කොළඹ මහසෙනසුනාධිපතිවරයාණන්ගේ කන්තෝරුවේදී.

විස්තාරිත දිසාවේ වංශාධිපති ආණ්ඩුවේ ඒජන්තවරයාණන්ගේ විසින් මෙහි පහත සඳහන්වන ආණ්ඩුව සහ තනි ඉඩම් ආණ්ඩුවේ නියෝගවල ප්‍රකාරයට විෂි 1902 ක්වු අංශු 29 වෙනි දිනකදී අහසරුවාදා දවල් 12ට කොළඹ කවිවේරියේදී වෙන්දේසිකර විකුණනු ලබන නොහොත් නිවැසිකරුවන්ට දෙපොතට දෙපොතට දෙන ලදී.

නො.	ගම.	සිතියම 40. (ලංකාමැතිම.)	ඉඩමේ නම.	අයිස්කම් නිගන්වා.	අ. රු. ප.	රු.
F 1A	මැද්දේ ගම	මහතවත්ත	ච. බබානාච්චිපේර		0 0 11	20
77	එම	සිතියම 42. (ලංකාමැතිම.)	තොරගහගේන නොහොත් කහවගහවත්ත	ච. බබුනා සහ තවත්	0 1 36	20
J 2	එම	දැලවලකන්ද නොහොත් දෙල්ගහවත්ත	ප. පුන්චියා එම		0 3 10	20
K 2	එම	එම			0 1 19	20

මෙම ඉඩම් ගැණ වැඩිදුර කාරණා සර්වේසර් ජනරාල්වරයාණන්ගේදී විකිනීමේ මොහොතේදී ගැණ විස්තාරිත දිසාවේ වංශාධිපති ආණ්ඩුවේ ඒජන්තවරයාණන්ගේදී දැනගනු ලබනු ලබයි.

ගරුකර උතුමානවතවතන්ගේ ආඥාවලට,
ඉවර්ඩ් ඉම් තර්න්,
මහසෙනසුනාධිපතිවරයා.

No. 1,312, W. P.

Colonial Secretary's Office,
Colombo, March 12, 1902.

ON Tuesday, April 29, 1902, at 12 noon, the Hon. the Government Agent for the Western Province will put up for sale or settlement, at his office in Colombo, the under-mentioned portions of Crown Land, on the terms authorized by Government.

Preliminary plan 10,898. Situation—Meda pattu of Hewagam korale.

Lot.	Village.	Name of Land.	Name of Claimant.	Extent. A. R. P.	Upset Price per Acre. Rs.
9927	Padukka	Kiriwatuwawatta	K. Mangiris	2 0 11	20
9918	Gehenuwala	Preliminary plan 10,892. Situation—Meda pattu of Hewagam korale. Rukgahakotunuwahena	W. Pabilis	2 3 0	20
235	Mampe	Preliminary plan 7,552. Situation—Palle pattu of Salpiti korale. Delgahawatta	V. Karonis <i>alias</i> Romanis	2 3 10	30
A 554	Mitirigala	Preliminary plan 9,265. Situation—Gangaboda pattu pattu of Siyane korale east. Kahatagahawatta	S. R. de Fonseka, Mudaliyar	0 3 27	20

Further information respecting these lands may be obtained from the Surveyor-General, and respecting the conditions of sale from the Hon. the Government Agent, Western Province.

By His Excellency's command,
EVERARD IM THURN,
Colonial Secretary.

No. 1,312, W. P.

වර්ෂ 1902 ක්‍රි. මාර්තු මස 12 වෙනි දින කොළඹ මහසෙනෙවිවරයාගේ කන්තෝරුවේදී.

බණ්ඩාරාච්චි දිසාවේ වංශාධිපති ආණ්ඩුවේ ඒජන්තවරයාගේ විසින් මෙහි පහත සඳහන්වන ආණ්ඩුව සහ තනි ඉඩම් ආණ්ඩුවේ නියෝගවලට ප්‍රකාරයට වර්ෂ 1902 ක්‍රි. අප්‍රේල් මස 29 වෙනි දින වූ අගනරුවාද දවල් 12ට කොළඹ කවිවෙරියේදී වෙන්දේසිකර විකුණනු ලබන නොහොත් නිෂ්කරයෙන් යෙදෙනවා ඇත. සිතියම 10,898. පිහිටීම හේවාගමකෝදලේ මැදපත්තුව. අක්කර මහත. යක මිල.

නො.	ගම.	ඉඩමේ නම.	අයිතිකම් කියවන.	අ. රු. ප.	රු.
9927	පාදක්ක	කිරිවතුපුව වත්ත	ක. මානේත්‍රිස්	2 0 11	20
		සිතියම 10,892.			
9918	ගැහැනුවල	රුක්ගහකොටුව වත්ත	ව. පබ්ලිස්	2 3 0	20
235	මාමිපේ	සිතියම 7,552. දෙල්ගහවත්ත	පිහිටීම සල්පිටිකෝරලේ පල්ලේපත්තුව. ව. කොරනිස් නොහොත් රේමා නිස්	2 3 10	30
A 554	මිනිරිගල	සිතියම 9,265. පිහිටීම සියනැකෝරලේ ගහබොවපත්තුව. කහවගහවත්ත	ඇ. ආර්. ඩී. පොත්සේකා මුදලිතුමා	0 3 27	20

මෙම ඉඩම් ගැණ වැඩිදුර කාරණා සර්වේයර්වරයාගේ උන්වෑන්ගේදී, විකිනීමේ කොන්දේසි ගැණ බණ්ඩාරාච්චි දිසාවේ වංශාධිපති ආණ්ඩුවේ ඒජන්තවරයාගේ කන්තෝරුවේදී දැනගනු ලබනු ලබයි.

ගරුකර උතුමානවතන්ගේ ආඥාවලට, ඉතිරිවී ඉම් කරන්, මහසෙනෙවිවරයාගේ වමණ.

No. 1,313, W. P.

Colonial Secretary's Office, Colombo, March 12, 1902.

ON Friday, April 25, 1902, at 12 noon, the Hon. the Government Agent for the Western Province will put up to auction, at his office in Colombo, the under-mentioned portions of Crown Land, on the terms authorized by Government.

Preliminary plan 12 (cadastral survey). Situation—Gangaboda pattu of Siyane korale east.

Lot.	Village.	Name of Land.	Name of Defaulter.	Extent.		Upset Price per Acre. Rs.
				A.	R. P.	
B 23	Giradara	Kirigalpottalanda	V. Thelenis Appu	1	1 38	10
E 24	Do.	Tuduwamullewatta	H. Siman Fernando	0	3 33	10
C 23	Do.	Kirigalpotta	L. Issan Appu and others	12	3 1	10
Preliminary plan 1 (cadastral survey). Situation—Gangaboda pattu of Siyane korale east.						
1	Pelpita	Lentherigollewatta	K. Pelis Perera	0	2 25	10
2	Do.	do.	do.	0	0 24	10
Preliminary plan 12 (cadastral survey). Situation—Gangaboda pattu of Siyane korale east.						
F 23	Giridara	Ambagahadeniya	S. Baronchi Appu of Galpotugoda	1	0 23	10
W 22	Do.	Kaduruwelawatta	V. Jasin Appu	4	3 8	10
Preliminary plan 16 (cadastral survey). Situation—Gangaboda pattu of Siyane korale east.						
146	Tarala	Vaulugahalanda alias Vila-koladeniyawanata	V. Abraham Perera	0	3 34	10
Preliminary plan 7 (cadastral survey). Situation—Gangaboda pattu of Siyane korale east.						
C 18	Galpotugoda	Galgediyangodawatta	K. A. Hendrick Appu	1	0 37	10
Preliminary plan 1 (cadastral survey). Situation—Gangaboda pattu of Siyane korale east.						
B	Pelpita	Lentherigollewatta	W. Abraham	5	2 15	20
V	Do.	Tammanagahawatta	M. Sinno Appu	7	3 0	20
W 1	Do.	Delgahawatta	S. Sugatan Perera and another	0	1 27	20
Preliminary plan 47 (cadastral survey). Situation—Gangaboda pattu of Siyane korale east.						
70	Anuragoda	Wanathawatta	H. Sardiel Vedarala	0	1 21	20
Preliminary plan 16 (cadastral survey). Situation—Gangaboda pattu of Siyane korale east.						
C 30	Tarala	Kawdubogahawatta	D. Davith Appu	1	2 6	20

Further information respecting these lands may be obtained from the Surveyor-General, and respecting the conditions of sale from the Hon. the Government Agent, Western Province.

By His Excellency's command, EVERARD IM THURN, Colonial Secretary.

No. 1,313, W. P.

වර්ෂ 1902 ක්‍රි. මාර්තු මස 12 වෙනි දින කොළඹ මහසෙනෙවිවරයාගේ කන්තෝරුවේදී.

බණ්ඩාරාච්චි දිසාවේ වංශාධිපති ආණ්ඩුවේ ඒජන්තවරයාගේ විසින් මෙහි පහත සඳහන්වන ඉඩම් ආණ්ඩුවේ නියෝගවලට ප්‍රකාරයට වර්ෂ 1902 ක්‍රි. අප්‍රේල් මස 25 වෙනි දින වූ සිකුරාදා දවල් 12ට කොළඹ කවිවෙරියේදී වෙන්දේසිකර විකුණනු ලබන නොහොත් නිෂ්කරයෙන් යෙදෙනවා ඇත. සිතියම 12. අක්කර මහත. යක මිල.

නො.	ගම.	ඉඩමේ නම.	නොගෙවී අයගේ නම.	අ. රු. ප.	රු.
B 23	කිරිදර	කිරිගල්පොත්තේ උත්ත	ව. තෙලෙතිස්අප්පු	1 1 38	10
E 24	එම	තුඩුළුමුල්ලේ වත්ත	ග. සිමන් ප්‍රනාන්දු	0 3 33	10
C 23	එම	කිරිගල්පොත්ත	උ. ඉසක්අප්පු සහ තවත්	12 3 1	10

නො:	ඉඩමේ නම.	අයිතිකම් නිසන්සා.	අන්දම.	මහක. අ. රු. ප.	අක්කර ගක මිල. රු.
1	පැල්පිට	සිතියම 1. ලෝකැරියොල්ලේලන්ද	ක. පැලිස් පෙරු	0 2 25	10
2	එම	එම	එම	0 0 24	10
F 23	හිරිදු	සිතියම 12. අභිගතදෙනිය	ස. බාරෙත්තිඅප්පු (ගල් පොතුගොඩ)	1 0 23	10
W 22	එම	කදුරුවෙල වත්ත	ව. ජසින්අප්පු	4 3 8	10
146	තරුලේ	සිතියම 16. වව්වනගලන්ද නොහොත් මල කොලදෙනියාවසාන	මේරගලගේ ඒබ්‍රහම් පෙරු	0 3 34	10
C 18	ගල්පොතුගොඩ	සිතියම 7. ගල්ගෙඩියන්ගොඩවත්ත	කො. හෙත්පික්අප්පු	1 0 37	10
B	පැල්පිට	සිතියම 1. (ලංකාමැනීම.) ලෝකැරියොල්ලේ වත්ත	ව. ඒබ්‍රහම්	5 2 15	20
V	එම	තම්මනගවත්ත	ම. සිංඤ්ජාඅප්පු	7 3 0	20
W	එම	දෙල්ගතවත්ත	ස. සුගතන් පෙරු සහ කෙනෙක්	0 1 27	20
70	අනුරගොඩ	සිතියම 47. (ලංකාමැනීම.) වනාත වත්ත	ස. සර්දිපොල් වෙදුරු	0 1 21	20
C 30	තරුලේ	සිතියම 16. (ලංකාමැනීම.) කම්බුබෝගතවත්ත	ම. දම්න්අප්පු	1 2 6	20

මෙම ඉඩම් ගැණ වැඩිදුර කාරණා සර්වේශ්වරයන්ගේ විනිසුම් කොන්දේසි ගැණ විස්තාරීය දිසාවේ වං.බි.ස.බි.ආණ්ඩුවේ ඒජන්තලත්තාන්සේගෙන්ද දැනගත්ව පුළුවන.
 ගරුතර උතුමා නත්වත්තසේගේ අඤ්චලය,
 ඉවුරුරිඞ් ඉම් කරන්,
 මහසෙනසුනාරිස් මහත.

No. 1,314, w. p. Colonial Secretary's Office, Colombo, March 12, 1902.

ON Friday, April 25, 1902, at 12 noon, the Hon. the Government Agent for the Western Province will put up for sale or settlement, at his office in Colombo, the under-mentioned portions of Crown Land, on the terms authorized by Government.

Lot.	Village.	Name of Land.	Name of Defaulter.	A. R. P.	Upset Price Extent. per Acre. Rs.
108	Meddegama	Medakanda <i>alias</i> Migahawatta	E. Juwanis Naide and another	0 1 32	10
P 1	Do.	Humbasowita	R. Punchi Sinno	0 2 32	10
257	Pallegrama	Dambakanda	Holipitige Jeelisa	0 0 16	10
258	Do.	Munamalgahawatta	do.	0 0 20	10
O 3½	Do.	Kahatagahawattadeniya	D. Pedonisa and another	0 0 6	10
40	Werahera	Mottewawatta <i>as</i> Acharigewatta	Pallege Podia	0 1 26	10
74	Do.	Horagahalandewatta	Welimunidewage Babbuwa	0 0 22	10
B 1	Do.	Horagahawatta <i>alias</i> Kehelarawewatta	do.	0 0 25	10
76	Do.	Kahatagahawatta	do.	0 1 6	10
160	Do.	Atkekekunalanda	Palleyalage Podia	1 0 27	10
T 1	Do.	Tunhaulkurunduwatte	Walimunidewage Matorisa	0 0 36	10
213	Do.	Elawalakanda	Patberiyage Punchia	0 2 26	10
221	Do.	do.	Holipitige Adiriya	0 3 25	10
63	Millate	Kahatagahawatta	M. Peris Appuhamy and another	0 3 18	10

Further information respecting these lands may be obtained from the Surveyor-General, and respecting the conditions of sale from the Hon. the Government Agent, Western Province.

By His Excellency's command,
 EVERARD IM THURN,
 Colonial Secretary.

No. 1,314, w. p. මහ 1902 ක්‍රම මාරු මස 12 වෙනි දින කොළඹ මහසෙනසුනාරිස් උත්තාන්සේගේ කන්තෝරුවේදීය.

ඉස්කාරීය දිසාවේ වං.බි.ස.බි.ආණ්ඩුවේ ඒජන්තලත්තාන්සේ විසින් මෙහි පහත සඳහන් වෙන ආණ්ඩුව සත්තක ඉඩම් ආණ්ඩුවේ නියෝගවල ප්‍රකාරයට මහ 1902 ක්‍රම අප්‍රේල් මස 25 වෙනි දින පුළුල් කිරීමට දැන් 120 කොමලු කම්මේරියේදී වෙන්දේසි කර විකුනවන ගෙදෙනවා ඇත.

නො.	මම.	සිතියම 40. (ලංකාමැනීම.) ඉඩමේ නම.	සිසනැකෝරලේ ගතබොවත්තුව. හෙගෙව්අගගේ නම.	මහක. අ. රු. ප.	අක්කර ගක මිල. රු.
108	මැදදේගම.	මැදකන්ද නොහොත් මිනගවත්ත	එ. ප්‍රියානිස්නයිදේ සහ කෙනෙක්	0 1 32	10
P 1	එම	සුඹස්මිච්ච	ර. පුත්මසිංඤ්ජා	0 2 32	10

C 7

නො.	කම.	ඉඩමේ නම.	අයිතිකම් කීයන්ගේ නම.	අක්කර මහක.	
				අ. රු. ප.	රු.
සිතියම 41. (ලංකාමැතිම.)					
257	පල්ලේගම	දම්කන්ද	ගොලිපිටියේ ජිප්පා	0 0 16	10
258	එම	මුනම්ප්පොත්ත	එම	0 0 20	10
O 3½	එම	කහවගකවත්තේදෙකිය	ද. පෙදෙකියා සහ කෙහෙක්	0 0 6	10
සිතියම 42. (ලංකාමැතිම.)					
40	වේරගැර	මොත්තේවත්ත කොහොත්	පල්ලෝගේ පොඩිසාසන කවත්	0 1 26	10
74	එම	කෙහෙල් අරවේවත්ත	විලිමුනිදේවගේ බිඳිමුවා	0 0 22	10
B 1	එම	හොරගකවත්ත කොහොත්	එම	0 0 25	10
76	එම	කෙහෙල් අරවේ වත්ත	එම	0 1 6	10
160	එම	කහවගකවත්ත	එම	1 0 27	10
T 1	එම	අත්තේකැකුකුන්ද	පල්ලෝගොලගේ පොඩියා	0 0 36	10
213	එම	තුන්හවුල් කුරුපුවත්ත	විලිමුනිදේවගේ මංගේරියා	0 2 26	10
221	එම	එල්ලාපලකන්ද	පත්තේරියගේ පුත්තියා	0 3 25	10
සිතියම 6. (ලංකාමැතිම.)					
63	මල්ලත	කහවගකවත්ත	ම. පිරිසදේපුගාමි සහ කෙහෙක්	0 3 18	10

මෙම ඉඩම් ගැණ වැඩිදුර කාරණා සර්වමසර්වකර්මයන්ගේ විකිනීමේ කොන්දේසි ගැණ බස්නාහිර දිනවේ වංශාධිපති ආණ්ඩුවේ ඒජන්තවරයාගේ දැනුමට පුළුවන.

ගරුකර උතුමානන්වකන්දේගේ ආඥාවලෙස,
ඉම්බර්ඩ් ඉම් හර්ස්,
මහසෙනෙකාරීජ් වමස.

No. 1,315, W. P. Colonial Secretary's Office, Colombo, March 12, 1902.

ON Friday, April 25, 1902, at 12 noon, the Hon. the Government Agent for the Western Province will put up to auction, at his office in Colombo, the under-mentioned portions of Crown Land, on the terms authorized by Government.

Preliminary plan 4,839. Situation—Udugaha pattu of Hewagam korale.

Lot.	Village.	Name of Land.	Name of Defaulter.	Extent.		Upset Price per Acre.
				A. R. P.	Rs.	
N 148	Mabula	Illukpotedeniya	Iddamalgodage Hendappu	1 1 23	20	
O 148	Do.	do.	Iddamalgodage Tegis and others	2 2 21	20	
V 232	Kahahena	Preliminary plan 5,196. Situation—Udugaha pattu of Hewagam korale. Gorokagahawatta	Iddamalgodage Lewis Appu	1 2 7	20	
R 190	Welikanna	Preliminary plan 5,041. Situation—Udugaha pattu of Hewagam korale. Kahatagahawatta	Rupasinachchige Rapiel Appu	0 1 33	20	
T 627	Padukka	Preliminary plan 9,867. Situation—Meda pattu of Hewagam korale. Kekunagahawatta	Kotalawalagamage Heratsingho and others	1 0 32	20	
U 627	Do.	do.	do.	1 1 27	20	
9307	Mabula	Preliminary plan 10,724. Situation—Udugaha pattu of Hewagam korale. Illukpottewatta	Iddamalgodage Juanis Appu	1 3 34	20	
J 623	Welikanna	Preliminary plan 9,808. Situation—Udugaha pattu of Hewagam korale. Galpotelandawatta	Jalatge Kavistinu	0 1 13	20	
W 622	Arukawatta	Preliminary plan 9,803. Situation—Meda pattu of Hewagam korale. Kahatagahawatta	Habarakadage Amaris	0 2 13	30	
X 622	Do.	do.	do.	0 2 20	30	
A 623	Do.	Udakumburalandawatta	Kuruppuge Welun Appu	1 0 5	30	
B 623	Do.	Kahatagahawatta	Singappulige Mohotti and another	1 0 39	30	

Further information respecting these lands may be obtained from the Surveyor-General, and respecting the conditions of sale from the Hon. the Government Agent, Western Province.

By His Excellency's command,
EVERARD IM THURN,
Colonial Secretary.

No. 1,315, W. P.

වම 1902 ක්වු මාර්තු මස 12 වෙනි දින කොළඹ මහසෙනෙකාරීජ්වත්තාන්දේගේ කන්දෝරුවේදී.

බස්නාහිර දිනවේ වංශාධිපති ආණ්ඩුවේ ඒජන්තවරයාගේ විසින් මෙහි සහක සඳහන්වන ආණ්ඩුව සන්තක ඉඩම් ආණ්ඩුවේ නියෝගවල ප්‍රකාරයට වම 1902 ක්වු අප්‍රේල් මස 25 වෙනි දිනවු සිකුරුදු දවල් 12ට කොළඹ කමිටේරියේදී වෙන්දේසිකර එකතුකර ගැනීමට යොදනවා ඇත.

සිතියම 4,839. පිහිටීම හේවාගම්කෝරල් උඩුතහසත්තුව.

නො.	කම.	ඉඩමේ නම.	නොගෙවී අගයේ නම.	අක්කර මහක.	
				අ. රු. ප.	රු.
N 148	මාමුලු	ඉඵක්පොතේ දෙකිය	ඉද්දමල්ලොඩියේ කන්දේපු	1 1 23	20
O 148	එම	එම	ඉද්දමල්ලොඩියේ කේනිස් සහ කවත්	2 2 21	20

නො.	ගම.	ඉඩමේ නම.	තෙතෙව් අයගේ නම.	අක්කර මහත. සහ මිල. අ රු. ප. රු.
V 232	කහසේන	සිතියම 5,196. ගොරකහතවත්ත	ඉද්දමල්ගොඩගේ එවිස්අප්පු	1 2 7 20
R 190	වැලිකන්ත	සිතියම 5,041. කහවගහවත්ත	රුවසිංහආම්බිගේ රජිතලේඅප්පු	0 1 33 20
T 627	පාදුක්ක	සිතියම 9,867. පිහිටිම සේවාගම්කෝරලේ මැදපත්තුව. කැකුකහතවත්ත	කොතලාවලගේ ගෙරත්සිංහසෑර් සහ හවත්	1 0 32 20
U 627	එම	එම	එම	1 1 27 20
9307	ම. මුල	සිතියම 10,724. පිහිටිම සේවාගම්කෝරලේ උඩුගහපත්තුව. ඉච්ඡපොත් වත්ත	ඉද්දමල්ගොඩගේ ජුවානිස්අප්පු	1 3 34 20
J 623	වැලිකන්ත	සිතියම 9,803. පිහිටිම සේවාගම්කෝරලේ මැදපත්තුව. ගල්පොතලත්දේ වත්ත	ජලගේ කවිස්නිසු	0 1 13 20
W622	අරුක්වත්ත	සිතියම 9,803. පිහිටිම සේවාගම්කෝරලේ මැදපත්තුව. කහවගහවත්ත	කවුරකඩගේ අමාරිස්	0 2 13 30
X 622	එම	එම	එම	0 2 20 30
A 623	එම	උඩුකුඹුල්ලත්දේ වත්ත	කුරුස්සගේ චේච්ඡත්අප්පු	1 0 5 30
B 623	එම	කහවගහවත්ත	සිංහප්පුලිගේ මොහොමඩ් සහ තවත්	1 0 39 30

මෙම ඉඩම් කැණ වැඩිදුර කාරණා සර්වේච්ඡර් ජනරාල්ලත්තාන්සේගෙන්ද, විකිනීමේ කොන්දේසි ගැණ විස්තාරී දිසාමි වංශාධිපති ආණ්ඩුවේ ඒජන්තලත්තාන්සේගෙන්ද දැනගනිව පුළුවන.

ගරුභර උතුමානන්වගන්සේගේ ආඥාවලෙස,
ඉච්ඡර්චි ඉම් කරන්,
මහසෙකුකාරිස් මමිස.

No. 1,316, W. P. Colonial Secretary's Office, Colombo, March 17, 1902.

ON Tuesday, May 6, 1902, at 12 noon, the Hon. the Government Agent for the Western Province will put up for sale or settlement, at his office in Colombo, the under-mentioned portions of Crown Land, on the terms authorized by Government.

Lot.	Village.	Name of Land.	Name of Claimant.	Upset Price	
				Extent. A. R. P.	per Acre. Rs.
Preliminary plan 2,360. Situation—Meda pattu of Siyane korale west.					
Q 854	Alutgama	Migahawatta	Danansurige Dingihami and others	1 1 4	30
R 854	Do.	do.	Danansurige Banchi Appu and others	0 3 11	30
Preliminary plan 8,451. Situation—Palle pattu of Hewagam korale.					
6371	Homagama	Kahatagahalanda	Crown	1 3 29	20
Preliminary plan 4,662. Situation—Palle pattu of Hewagam korale.					
K 10	Battaramulla	Delgahakattiya	—	0 2 39	20

Further information respecting these lands may be obtained from the Surveyor-General, and respecting the conditions of sale from the Hon. the Government Agent, Western Province.

By His Excellency's command,
EVERARD IM THURN,
Colonial Secretary.

No. 1,316, W. P. මමි 1902 ජනවාරි මස 17 වෙනි දින කොළඹ මහසෙකුකාරිස්ලත්තාන්සේගේ නිකුත්වැඩිදීම.

විස්තාරී දිසාමි වංශාධිපති ආණ්ඩුවේ ඒජන්තලත්තාන්සේ විසින් මෙහි සහ සඳහන් වන ආණ්ඩුව සන්තක ඉඩම් ආණ්ඩුවේ නිකුත්වැඩිදීම ප්‍රකාරයට මමි 1902 ජනවාරි මස 6 වෙනි දිනවූ අගනරුවාදු දැල් 12ව කොළඹ කවුරුස්සගේ චේච්ඡත්අප්පුගේ නිකුත්වැඩිදීමට කොන්දේසි ගැණ විස්තාරී දිසාමි වංශාධිපති ආණ්ඩුවේ ඒජන්තලත්තාන්සේගෙන්ද දැනගනිව පුළුවන.

නො.	ගම.	ඉඩමේ නම.	අයිතිකම් කියන්නා.	අක්කර මහත. සහ මිල. අ රු. ප. රු.
Q 854	අච්ඡත්තම	මිහතවත්ත	දකුණුගේ සිංහිආම් සහ තවත්	1 1 4 30
R 854	එම	එම	එම බාත්ච්ඡත්අප්පු සහ හවත්	0 3 11 30
6371	හොමාගම	සිතියම 8,451. පිහිටිම සේවාගම්කෝරලේ උල්ලේපත්තුව. කහවගහලත්ද	ආණ්ඩුව	1 3 29 20
K 10	බත්තරමුල්ල	සිතියම 4,662. දෙල්ගහකම්මිස	—	0 2 39 20

මෙම ඉඩම් කැණ වැඩිදුර කාරණා සර්වේච්ඡර් ජනරාල්ලත්තාන්සේගෙන්ද, විකිනීමේ කොන්දේසි ගැණ විස්තාරී දිසාමි වංශාධිපති ආණ්ඩුවේ ඒජන්තලත්තාන්සේගෙන්ද දැනගනිව පුළුවන.

ගරුභර උතුමානන්වගන්සේගේ ආඥාවලෙස,
ඉච්ඡර්චි ඉම් කරන්,
මහසෙකුකාරිස් මමිස.

No. 1,317, w. p.

Colonial Secretary's Office,
Colombo, March 17, 1902.

ON Friday, May 2, 1902, at 12 noon, the Hon. the Government Agent for the Western Province will put up for sale or settlement, at his office in Colombo, the under-mentioned portions of Crown Land, on the terms authorized by Government.

Preliminary plan 405. Situation—Meda pattu of Siyane korale west.

Lot.	Village.	Name of Land.	Name of Defaulter.	Extent.			Upset Price per Acre. Rs.
				A.	R.	P.	
1679	Moragoda	Gonnagahalanda	H. Juse Naide and another	1	2	2	10
Preliminary plan 9,265. Situation—Gangaboda pattu of Siyane korale east.							
E 553	Mitirigala	Kahatagahawatta	S. R. De Fonseka, Mudaliyar	3	2	29	10
M 550	Do.	Gonagahawatta	do.	1	2	39	10
S 553	Do.	Millagahawatta	do.	0	3	12	10
T 553	Do.	do.	do.	0	2	4	10
F 554	Do.	do.	do.	0	1	37	10
A 552	Do.	Annasigalalanda	do.	1	3	11	10
8057	Do.	do.	do.	0	2	4	10
Preliminary plan 9,285. Situation—Gangaboda pattu of Siyane korale east.							
121	Mandawala	Dewetagahawatta	L. Suwanda	1	0	6	10
Preliminary plan 9,285. Situation—Gangaboda pattu of Siyane korale east.							
61	Mandawala	Gonagahawatta	Y. Nonchihamy and others	1	1	14	10
Preliminary plan 10,630/2. Situation—Palle pattu of Salpiti korale.							
9156	Pelenwatta	Delgahalanda	G. Menikhamy	0	1	12	10
Preliminary plan 10,598. Situation—Meda pattu of Hewagam korale.							
C 745	Pinnawala	Rukattanagahawatta	P. Gironis Appu	0	0	21	10
Preliminary plan 7,615. Situation—Palle pattu of Salpiti korale.							
10	Mawittara	Kahatagahawatta	V. Punchi Singho Perera and another	1	0	15	10
18	Do.	Nanawaladeniyeowita	A. Agonis Perera	0	3	17	10
Preliminary plan 9,265. Situation—Gangaboda pattu of Siyane korale east.							
B 553	Mitirigala	Liangugahawatta	S. R. de Fonseka, Mudaliyar	0	3	38	10
Preliminary plan 7,662. Situation—Udugaha pattu of Hewagam korale.							
W 343	Mawatagama	Higgahawatta	R. Don Bastian and another	1	1	6	10
Z 344	Do.	Ambagahawatta	S. Ana Rodrigo and others	2	0	33	10
Preliminary plan 7,121. Situation—Palle pattu of Hewagam korale.							
42	Pitipana	Galpottakele	Madapatage Siman Appu	0	2	36	10
Preliminary plan 9,971. Situation—Meda pattu of Hewagam korale.							
G 641	Mawatagama	Ritigahawatta	Don Charles Amarasekara	2	1	19	10
Preliminary plan 4,667. Situation—Meda pattu of Hewagam korale.							
904	Uggalla	Ihalawalawatta	U. Sanchi Appu and others	0	2	37	10
Preliminary plan 9,785. Situation—Meda pattu of Hewagam korale.							
6536	Miriagalla	Miriagallalanda	K. Siyadoris Appu and another	9	1	17	10
Preliminary plan 9,285. Situation—Gangaboda pattu of Siyane korale east.							
258	Mandawala	Millagahawatta	W. Dias Bandaranaike, Mudaliyar	2	3	19	10
259	Do.	do.	do.	1	0	4	10
Preliminary plan 10,551. Situation—Palle pattu of Hewagam korale.							
C 741	Pitipana	Bunwalahena	Matarage Allis Appu	0	2	13	10
Preliminary plan 10,695/16. Situation—Meda pattu of Hewagam korale							
9276	Malagala	Karawitiyalanda	H. J. Pieris	10	2	32	10
9276½	Do.	do.	do.	0	1	22	10
Preliminary plan 10,696/17. Situation—Meda pattu of Hewagam korale.							
9277	Malagala	Welipotehena	H. J. Pieris	11	1	30	10
9278	Do.	Welipotelanca	do.	5	1	18	10
Preliminary plan 10,697/18. Situation—Meda pattu of Hewagam korale.							
9279	Malagala	Tennapitilanda	H. J. Pieris	5	0	32	10
9280	Do.	Kiripellagahalanda	do.	13	0	11	10
Preliminary plan 10,024. Situation—Meda pattu of Hewagam korale.							
7037	Malagala	Delgahakele	H. J. Pieris	4	3	35	10
Preliminary plan 9,811. Situation—Meda pattu of Hewagam korale.							
6605	Malagala	Maragahalanda	H. J. Pieris	3	1	0	10
Preliminary plan 10,939. Situation—Palle pattu of Hewagam korale.							
10091	Talangama	Koradolakanatta	Gallecharige Samuel Naide	0	1	29	10
Preliminary plan 10,098. Situation—Ragam pattu of Alutkuru korale south.							
H 655	Bopitiya	Wellabodakumbura	J. Don Peduru Appuhamy	3	3	13	10
J 655	Do.	do.	do.	3	0	24	10
L 655	Do.	do.	do.	7	1	6	10
M 655	Do.	Pattukumbura	Dikirikege Don Joseph	9	1	4	10
N 655	Do.	Wellabodakumbura	do.	6	1	26	10
O 655	Do.	Madawaladalupotakumbura	do.	4	0	16	10
P 655	Do.	Talgahakumbura	do.	3	2	4	10

Lot.	Village.	Name of Land.	Name of Defaulter.	Extent. A. R. P.	Upset Price
					per Acre. Rs.
		Preliminary plan 10,537. Situation—Meda pattu of Hewagam korale.			
8780	Pinnawala	Migahawatta	A. Bempi Appu	0 1 9	10
8783	Uggalla	Thalawalawatta	M. Mudalihami	0 2 34	10
		Preliminary plan 11,006. Situation—Meda pattu of Hewagam korale.			
10336	Kurugala	Kandabodalawatta	Gamage Girigoris Appu	1 2 0	10
10337	Do.	Kandabodalanda	do.	0 2 22	10
		Preliminary plan 10,398. Situation—Ragam pattu of Alutkuru korale south.			
E 720	Makewita	Kirimalwetotuwa	U. Don Gabriel Appu	0 1 11	10
		Preliminary plan 10,960. Situation—Ragam pattu of Alutkuru korale south.			
10165	Batagama north	Bulugahawatta	J. Helenahami and others	1 1 31	10
		Preliminary plan 10,848. Situation—Udugaha pattu of Siyane korale east.			
9665	Opathella	Maragahawatta <i>alias</i> Kekunagahawatta	Perumpadapedige Banduwa	0 3 24	10
		Preliminary plan 10,879. Situation—Gangaboda pattu of Siyane korale east.			
9852	Mandawala	Millagahawatta	R. Aralis Appu	1 0 13	10
9856	Do.	do.	S. Geeris Pieris Appu	4 0 26	10
9857	Do.	Delgahawatta	Galolukankanam-lage Allis Appu	1 1 15	10
9858	Do.	do.	do.	1 0 24	10
9863	Do.	Galaudalanda	Illandaripedige Tennamalie	0 1 34	10
9864	Do.	Galabodawatta	do.	0 2 28	10
9873	Do.	Galaudalanda	M. Louis Perera	0 3 8	10
9881	Do.	Millagahawatta	J. Arnolis	1 3 25	10
9883	Do.	do.	K. Joronis Appu and another	1 0 24	10
		Preliminary plan 10,809. Situation—Gangaboda pattu of Siyane korale east.			
9594	Mandawala	Ehelagahawatta	S. Geeris Peris Appuhamy	0 3 24	10
9595	Do.	Migahawatta	do.	1 0 32	10
		Preliminary plan 10,836. Situation—Gangaboda pattu of Siyane korale east.			
9635	Mandawala	Kosgahawatta	Y. Peris Appu	0 1 33	10
		Preliminary plan 10,805. Situation—Gangaboda pattu of Siyane korale east.			
9538	Mandawala	Pelangahawatta	Mapolage Mohotti Appu	3 3 6	10
9539	Do.	Pelangahalanda	R. Ruitan Perera and another	5 0 10	10
		Preliminary plan 10,809. Situation—Gangaboda pattu of Siyane korale east.			
9578	Mandawala	Galabodawatta	Hapanpedige Babaya and another	1 0 35	10
9579	Do.	do.	Hapanpedige Lasanda and another	0 2 4	10
9581	Do.	Delgahawatta	do.	0 2 27	10
9583	Do.	do.	D. Gawariya	1 1 16	10
9584	Do.	do.	do.	1 1 5	10
9585	Do.	do.	N. Kiri Puncha	3 3 9	10
9591	Do.	Ehelagahawatta	S. Harmanis Appu and others	3 1 26	10
9575	Do.	Galabodawatta	H. Nuramalie and another	2 0 18	10
		Preliminary plan 10,805. Situation—Gangaboda pattu of Siyane korale east.			
9537	Mandawala	Iriyagalhalanda	S. Geeris Peries	1 3 36	10
		Preliminary plan 10,946. Situation—Udugaha pattu of Siyane korale east.			
10108	Bopagama	Weethepuhena	K. Karmanis Appu and another	0 0 38	10
		Preliminary plan 10,836. Situation—Gangaboda pattu of Siyane korale east.			
9633	Mandawala	Lindamullewatta	S. Harmanis Appu	1 2 32	10
L 788	Do.	Kosgahawatta	W. Don Karolis	2 2 20	10
		Preliminary plan 9,891. Situation—Udugaha pattu of Hewagam korale.			
6714	Kosgama	Karatulalanda	Samuel Green Lee	3 2 27	10
6715	Do.	Halgasdeniyalanda	do.	10 0 0	10
		Preliminary plan 10,966. Situation—Meda pattu of Hewagam korale.			
10192	Udagama	Gefaudalanda	Gamatatge Thegis Appu	0 0 18	10
10193	Do.	do.	do.	0 1 16	10
		Preliminary plan 10,913. Situation—Meda pattu of Siyane korale west.			
9996	Morupola	Kidaranwalaowita	K. Siman Fernando	2 1 20	10
		Preliminary plan 11,093. Situation—Adikari pattu of Siyane korale west.			
10706	Dalupitiya	Galpotteowita	W. G. A. Jayawardana	0 3 11	10
		Preliminary plan 11,088. Situation—Meda pattu of Siyane korale west.			
10689	Mahawita	Rukattanagahaowita	Ilangaurama Sawariya	0 3 25	10
		Preliminary plan 11,098. Situation—Meda pattu of Siyane korale west.			
10712	Magalagoda	Kahatagahaowita	R. Jan Sinno Appuhamy and another	0 2 6	10

Further information respecting these lands may be obtained from the Surveyor-General, and respecting the conditions of sale from the Hon. the Government Agent, Western Province.

By His Excellency's command,

EVERARD IM THURN,
Colonial Secretary.

No. 1,317, W. P.

දී 1902 ක්‍රි. ව. 17 වෙනි දින කොළඹ මහජන මහලයේදී පවැත්වූ සභාවේ විසින්.

සභාවේ විසින් ව. ග. සි. ප. ආණ්ඩුවේ ඒකක උපකාරකයන් විසින් මෙහි පහත සඳහන් වෙන ආණ්ඩුව සහ කස ඉඩම් ආණ්ඩුවේ නියෝගවල ප්‍රකාරයට ව. 1902 ක්‍රි. ව. 2 වෙනි දින සිකර්ස් දවල් 120 කොළඹ සම්මුතියේදී වෙන්දේසි කර විකුණුවේ නොහොත් නිවැරදි කර දෙවැනි ගෙදෙනවා ඇත.

සිතියම 405. පිහිටි සියතාකෝරලේ මුද්‍රාපත්තුව.

නො.	ගම.	ඉඩමේ නම.	ගෙගෙවි අගයේ නම.	මහත. අ. රු. ප.	අක්කර සහ මිල. රු.
1679	මාරගොඩ	ගොන්නගලානද	ග. ප්‍රසේ නයිදේ සහ කෙතෙක්	1 2 2	10
E 553	මිහිරිගල	සිතියම 9,265. පිහිටි සියතාකෝරලේ ගඟබඩපත්තුව. කහවගඟවත්ත	ඇ. ආර්. සී. පොත්සේකා මුදලියමා	3 2 29	10
M 550	එම	ගෝනගඟවත්ත	එම	1 2 39	10
S 553	එම	මිල්ලගඟවත්ත	එම	0 3 12	10
T 553	එම	එම	එම	0 2 4	10
F 554	එම	කහවගඟවත්ත	එම	0 1 37	10
A 552	එම	අත්තා: සිගලලානද	එම	1 3 11	10
8057	එම	එම	එම	0 2 4	10
සිතියම 9,285.					
121	මන්දවල	දවවගඟවත්ත	ල. සුමදා	1 0 6	10
61	එම	ගෝනගඟවත්ත	ග. නොන්විතාමි සහ තවත්	1 1 14	10
9156	පාලනවත්ත	සිතියම 10,630. පිහිටි සල්පිටිකෝරලේ පල්ලේපත්තුව. දෙල්ගඟලානද	ග. මැනිකාමි	0 1 12	10
C 745	පිත්තවල	සිතියම 10,598. පිහිටි සේවාගමකෝරලේ මුද්‍රාපත්තුව. රුක් - කහගඟවත්ත	ග. ගිරෝනිස්සප්ප	0 0 21	10
10	මාහිතර	සිතියම 7,615. පිහිටි සල්පිටිකෝරලේ පල්ලේපත්තුව. කහවගඟවත්ත	ව. පුත්තිසංකේර ප්‍රේම සහ කෙනෙක්	1 0 15	10
18	එම	නානවලදෙතිස්මිහිට	ඒ. අනෝනිස් ප්‍රේම	0 3 17	10
B 553	මිහිරිගල	සිතියම 9,265. පිහිටි සියතාකෝරලේ ගඟබඩපත්තුව. ලීගඟවත්ත	ඇ. ආර්. සී. පොත්සේකා මුදලියමා	0 3 38	10
W343	මාවන්ගම	සිතියම 7,362. පිහිටි සේවාගමකෝරලේ ලිහිගඟපත්තුව. කිත්තවත්ත	ල. දෙත්තිස්සන් සහ කෙතෙක්	1 1 6	10
Z 344	එම	අඹගඟවත්ත	ස. ආනා රුද්‍රිඟු සහ තවත්	2 0 33	10
42	පිටිපහ	සිතියම 7,121. පිහිටි සේවාගමකෝරලේ පල්ලේපත්තුව. ගල්පොත්සේකාලේ	මධ්‍ය: ගමේ සිමන්සප්ප	0 2 36	10
G 641	මාවන්ගම	සිතියම 9,971. පිහිටි සේවාගමකෝරලේ මුද්‍රාපත්තුව. පිටිගඟවත්ත	දෙත් ව. රිල්ස් අප්‍රසේකර	2 1 19	10
904	ලත්තල්ල	සිතියම 4,667. පිහිටි සේවාගමකෝරලේ මුද්‍රාපත්තුව. ඉහලවලවත්ත	ල. සිත්ච්ඡප්ප සහ තවත්	0 2 37	10
සිතියම 9,785.					
6536	මිරිසවෙල්ල	මිරිසවෙල්ලලානද	ක. සිංදෙරිස් අප්ප සහ කෙතෙක්	9 1 17	10
258	මන්දවල	සිතියම 9,285. පිහිටි සියතාකෝරලේ ගඟබඩපත්තුව. මිල්ලගඟවත්ත	මිහිලිව. වගස් බන්ධාරනාගක මුදලියමා	2 3 19	10
259	එම	එම	එම	1 0 4	10
C 741	පිටිපහ	සිතියම 10,551. පිහිටි සේවාගමකෝරලේ පල්ලේපත්තුව. මුත්තලසේන	මාකරගේ අල්ලිස්සප්ප	0 2 13	10
9276	මලගල	සිතියම 10,695. පිහිටි සේවාගමකෝරලේ මුද්‍රාපත්තුව. කරපිට්තලානද	එම්. ජේ. පිරිස්	10 2 32	10
9276 1/2	එම	එම	එම	0 1 22	10
සිතියම 10,696.					
9277	එම	මැලිපොත්සේන	එම්. ජේ. පිරිස්	11 1 30	10
9278	එම	මැලිපොත්සේනද	එම	5 1 18	10
සිතියම 10,697.					
9279	එම	කැත්තපිට්තලානද	එම	5 0 32	10
9280	එම	කිට්පාල්ලගඟලානද	එම	13 0 11	10
7037	එම	දෙල්ගඟකාලේ	එම	4 3 35	10
සිතියම 10,024.					
6605	එම	මාරගලානද	එම	3 1 0	10
සිතියම 9,811.					

නො.	නම.	ඉඩම් නම.	නොගෙවී ඇතැයි කම.	අත්කර		
				මහස. අ. රු. ප.	පහ මිල. රු.	
10091	තලංගම	සිතියම 10,939. පිහිටීම හේවාගමිකෝරලේ පල්ලේපත්තුව. මහරදොලොකන්ත	හ. ගැමුණේ ආසියාද	0	1 29	10
H 655	බෝපිටිය	සිතියම 10,098. පිහිටීම දකුණු අවන්කුරුකෝරලේ රුගමපත්තුව. වෙලොඩොඩකුඹුර	ජ. දෙවන් පේදුරු අප්පු	3	3 13	10
J 655	එම	එම	එම	3	0 24	10
L 655	එම	එම	දිකිරිකැණේ දෙවන් ජෝසෑප්	7	1 6	10
M 655	එම	පත්තකුඹුර	එම	9	1 4	10
N 655	එම	වෙලොඩොඩකුඹුර	එම	6	1 26	10
O 655	එම	මාදවලදර්පොකකුඹුර	එම	4	0 16	10
P 655	එම	කල්ගොනුඹුර	එම	3	2 4	10
8780	පිත්තල	සිතියම 10,537. පිහිටීම හේවාගමිකෝරලේ මාදවත්තුව. මීනතවත්ත	ඒ. බඩම්පි අප්පු	0	1 9	10
8783	ලක්මල	තලවලොත්ත	ම. බුදුලියාම	0	2 34	10
10336	කුරුගල	සිතියම 11,006. පිහිටීම හේවාගමිකෝරලේ මාදවත්තුව. කන්දබොඩලන්ද වත්ත	ගමගේ ත්‍රිකෝර්ජි අප්පු	1	2 0	10
10337	එම	කන්දබොඩලන්ද	එම	0	2 22	10
E 720	මැකේවිට	සිතියම 10,398. පිහිටීම දකුණු අවන්කුරුකෝරලේ රුගමපත්තුව. කීර්මල්වැ කුටුළු	උ. දෙවන් ගේත්‍රිපාල අප්පු	0	1 11	10
10165	ලතුරුවිටගම	සිතියම 10,960. බුළුගහවත්ත	ජ. ගෙලේනාගාමි සහ තවත්	1	1 31	10
9665	මටකැල්ල	සිතියම 10,848. පිහිටීම සිතනැකෝරලේ උඩුගහවත්තුව. මාරගහවත්ත ගොනොත්		0	3 24	10
9852	මල්දවල	සිතියම 10,879. පිහිටීම සිතනැකෝරලේ ගහබොඩවත්තුව. මිල්ලගහවත්ත	පෙරුමාදප්පිගේ බ්‍රිමා	1	0 13	10
9856	එම	එම	ර. අරලිස් අප්පු	4	0 26	10
9857	එම	දෙල්ගහවත්ත	ස. ජීරිස් පිරිස් අප්පු	1	1 15	10
9858	එම	එම	ගල්මිකන්කානාලාගේ අප්පු	1	0 24	10
9863	එම	ගලඋඩලන්ද	ඉලන්දරිප්පිගේ තෙන්නාලි	0	1 34	10
9864	එම	ගලබොඩවත්ත	එම	0	2 28	10
9873	එම	ගලඋඩලන්ද	ම. එම්ස් ප්‍රේරු	0	3 8	10
9881	එම	මිල්ලගහවත්ත	ජ. අරලිස්	1	3 25	10
9883	එම	එම	ක. ජෝර්ජිස් අප්පු සහ කෙනෙක්	1	0 24	10
9594	එම	සිතියම 10,809. ඇගැලනගවත්ත	ස. ජීරිස් පිරිස් අප්පු හ.මි	0	3 24	10
9595	එම	මීගහවත්ත	එම	1	0 32	10
9635	එම	සිතියම 10,836. කොස්ගහවත්ත	ස. පිරිස් අප්පු	0	1 33	10
9538	එම	සිතියම 10,805. පැලන්ගහවත්ත	මාපොලාගේ මොහොම්මි අප්පු	3	3 6	10
9539	එම	එම ලන්ද	ර. රුසියන් ප්‍රේරු සහ කෙනෙක්	5	0 10	10
9578	එම	සිතියම 10,809. ගලබොඩවත්ත	ගපන්පේඩිගේ බ්‍රිතා සහ කෙනෙක්	1	0 35	10
9579	එම	එම	එම ලසදු සහ කෙනෙක්	0	2 4	10
9581	එම	දෙල්ගහවත්ත	එම	0	2 27	10
9583	එම	එම	ඩ. ගවරියා	1	1 16	10
9584	එම	එම	එම	1	1 5	10
9585	එම	එම	ක. කිරිපුණුවා	3	3 9	10
9591	එම	ඇතලගහවත්ත	ස. හර්මානිස් අප්පු සහ තවත්	3	1 26	10
9575	එම	ගලබොඩවත්ත	ක. හුරුවලි සහ කෙනෙක්	2	0 18	10
9537	එම	සිතියම 10,805. ජීරිගහලන්ද	ස. ජීරිස් පිරිස්	1	3 36	10
10108	බොටාගම	සිතියම 10,946. පිහිටීම සිතනැකෝරලේ උඩුගහවත්තුව. විකාපුගේත	ක. හර්මානිස් අප්පු සහ කෙනෙක්	0	0 38	10
9633	මන්දවල	සිතියම 10,836. පිහිටීම සිතනැකෝරලේ ගහබොඩවත්තුව. ලීදමුල්ලේ වත්ත	ස. හර්මානිස් අප්පු	1	2 32	10
L 788	එම	කොස්ගහවත්ත	ම. දෙවන් කරෝලිස්	2	2 20	10
6714	කොස්ගම	සිතියම 9,891. පිහිටීම හේවාගමිකෝරලේ උඩුගහවත්තුව. කරගලලන්ද	ස. බුවෙල් ග්‍රියලි මහතා	3	2 27	10
6715	එම	කල්ගොස්දෙකිලන්ද	එම	10	0 0	10
10192	උඩගම	සිතියම 10,966. පිහිටීම හේවාගමිකෝරලේ මාදවත්තුව. ගැව්ලවලන්ද	ගමලන්ගේ තේනිස් අප්පු	0	0 18	10
10193	එම	එම	එම	0	1 16	10
9996	මෝරුපොල	සිතියම 10,913. පිහිටීම සිතනැකෝරලේ මාදවත්තුව. කිඩාරන්වලම්මුව	ක. සිමන් ප්‍රනාන්දු	2	1 20	10

නො.	ගම.	ඉඩමේ නම.	නොගෙවී ඇතැයි කියනු ලබන නම.	අය කිරීමේ මිල.	
				අ. රු. ප.	රු.
10706	දළුපිටිය	සිතියම 11,093. පිහිටීම සියනැංකෝරලේ අදිකාරිපත්තුව. ගල්පොත්තේ බිම්ම	ව. ජ. ඒ. ජයවර්ධන	0	3 11 10
10689	මහවිට	සිතියම 11,088. පිහිටීම සියනැංකෝරලේ මැදපත්තුව. රුක්අත්තනගහබිම්ම	ඉලක්කන්තම සවරියා	0	3 25 10
10712	මාගලගොඩ	සිතියම 11,098. කහවගහබිම්ම	ර. ජන්සිංඤ්ඤා අප්පුහාමි සහ කෙනෙක්	0	2 6 10

මෙම ඉඩම් ගැණ වැඩිදුර කාරණා සර්වේචාර්ජනරුක්කන්සේගෙන්ද, විකිනීමේ කොන්දේසි ගැණ බස්නාහිර දිසා මංගාඛිපති ආණ්ඩුවේ ඒජන්ත උන්කන්සේගෙන්ද දැනගතව පුළුවන.

ගරුකර උතුමානවකන්සේගේ ආඥාවලෙස,
ඉවර්ට්ට් ඉම් හර්න්,
මහසෙනෙකාරිස් වමිහ.

No. 1,318, W. P. Colonial Secretary's Office,
Colombo, March 18, 1902.

ON Friday, April 18, 1902, the Hon. the Government Agent for the Western Province will put up to auction, at his office in Colombo, the under-mentioned portions of Crown Land, on the terms authorized by Government.

Seven allotments of land situated in the Dasiya and Udugaha and Dunagaha pattus of Alutkuru korale of the Negombo District of the Western Province.

Lot.	Village.	Name of Land.	Name of Defaulter.	Extent. A. R. P.	Upset Price
					per Acre. Rs.
Preliminary plan 10,062. Situation—Dasiya pattu of Alutkuru korale north.					
5	Talahena	Kadolgahawatta	Mahamalage Martino Fernando	0 0 30	10
541	Kepungoda	Higgahawattakele	Koratotage Romel Perera	1 3 26	10
Preliminary plan 10,256. Situation—Dasiya pattu of Alutkuru korale north.					
445	Pitipana	Wellabodawatta	Mihindukulasuriyaguruge Anthony Livera and Mihindukulasuriya-guruge Siman Livera	3 2 13	10
685	Do.	Pokunabodakumbura	Kadupitige Juan Fernando and another	1 1 35	10
687	Do.	Pokunabodawatta	do.	1 0 37	10
Preliminary plan 10,772. Situation—Udugaha pattu of Alutkuru korale north.					
9495	Andupe	Galabodawatta	Lokuttiripitige Joronis Appu and six others	0 2 26	15
Preliminary plan 625. Situation—Dunagaha pattu of Alutkuru korale north.					
2514	Hapugahagama	Tekkawatta	Walter Benjamin Rajapakse	10 0 0	100

Further information respecting these lands may be obtained from the Surveyor-General, and respecting the conditions of sale from the Hon. the Government Agent, Western Province.

By His Excellency's command,
EVERARD IM THURN,
Colonial Secretary.

No. 1,318, W. P. වමි 1902 සවු මාර්තු මස 18 වෙනි දින කොළඹ
මහසෙනෙකාරිස් උන්කන්සේගේ කන්සෝරුවේදීය.

බස්නාහිර දිසාවේ මංගාඛිපති ආණ්ඩුවේ ඒජන්ත උන්කන්සේ විසින් මෙහි පහත අදහස් දෙන ආණ්ඩුව සත්කම ඉඩම් ආණ්ඩුවේ නියෝගවල ප්‍රකාරයට වමි 1902 සවු අප්‍රේල් මස 18 වෙනි දිනවූ සිකුරුදු දවල් 12.30 කොළඹ කවිචේරියේදී වෙන්දේසිකර විකුණනුට නොහොත් නිවැරදිකරදෙන්නට යෙදෙනවා ඇත.

බස්නාහිර දිසාවේ මහවු දිස්ත්‍රික්කේ උතුරු අළුත්කුරුකෝරලේ දසිය, උඩුගහ, දුගහන පත්තුවල පිහිටි තිබෙන බිම්කැබලි 7 ක්.

නො.	ගම.	ඉඩමේ නම.	අයිතිකම් කියන නම.	අය කිරීමේ මිල.	
				අ. රු. ප.	රු.
5	තලාහේන	කඩොල්ගහවත්ත	මහමලාගේ මර්නිහු ප්‍රනාන්දු	0	0 30 10
541	කැපුන්ගොඩ	හික්කවත්තේකැලේ	කොරනොවගේ රෙමෙල් ප්‍රේරු	1	3 26 10
සිතියම 10,256.					
445	පිටිපන	මැල්ලබොඩවත්ත	මිහිඳුකරඤ්ඤා ගුරුගේ අන්තෝනි ලීවේරු, එම සීමන් ලීවේරු	3	2 13 10
685	එම	පොකුනබොඩකුඹුර	කඩුපිටිගේ ජුවන්ප්‍රනාන්දු සහ කෙනෙක්	1	1 35 10
687	එම	පොකුනබොඩවත්ත	එම	1	0 37 10
සිතියම 10,772. පිහිටීම උතුරු අළුත්කුරුකෝරලේ උඩුගහපත්තුව.					
9495	අත්දපේ	ගලබොඩවත්ත	ලොකුකුන්තිරිපිටිගේ ජේරෝනිස් අප්පු සහ තවත් 6 දෙනෙක්	0	2 26 15
සිතියම 625. පිහිටීම උතුරු අළුත්කුරුකෝරලේ දුගහනපත්තුව.					
2514	හපුගහගම	තේක්කවත්ත	වෝල්ට්ට් බෙන්ජමින් රජපක්‍ෂ	10	0 0 100

මෙම ඉඩම් ගැණ වැඩිදුර කාරණා සර්වේචාර්ජනරුක්කන්සේගෙන්ද, විකිනීමේ කොන්දේසි ගැණ බස්නාහිර දිසා මංගාඛිපති ආණ්ඩුවේ ඒජන්ත උන්කන්සේගෙන්ද දැනගතව පුළුවන.

ගරුකර උතුමානවකන්සේගේ ආඥාවලෙස,
ඉවර්ට්ට් ඉම් හර්න්,
මහසෙනෙකාරිස් වමිහ.

No. 1,319, W. P.

Colonial Secretary's Office,
Colombo, March 18, 1902.

ON Friday, April 18, 1902, at 12 noon, the Hon. the Government Agent for the Western Province will put up for sale or settlement, at his office in Colombo, the under-mentioned portion of Crown Land, on the terms authorized by Government.

Preliminary plan 11,030. Situation—Dasiya pattu of Alutkuru korale north.

Lot.	Village.	Name of Land.	Name of Claimant.	Description.	Extent. A. R. P.
10427	Lokilangomuwa	Wewewattakanatta or Kekunagodellalanda	Crown	Jungle	18 3 17

Upset price,—Rs. 20 per acre.

Further information respecting this land may be obtained from the Surveyor-General, and respecting the conditions of sale from the Hon. the Government Agent, Western Province.

By His Excellency's command,
EVERARD IM THURN,
Colonial Secretary.

No. 1,319, W. P.

විෂි 1902 ක්වු මාර්තු මස 18 වෙනි දින කොළඹ මහසෙනෙවිගාරයේ දිනපතක් කන්කොට්ටේදී.

විකුණු කිරීමේදී වංශාසිපති ආණ්ඩු මේ ජනපදයකට අයත් වූ ප්ලාන් 11,030 ක්වු මාර්තු මස 18 වෙනි දින කොළඹ මහසෙනෙවිගාරයේ දිනපතක් කන්කොට්ටේදී වෙන්දෙසිකර විකුණුවේ නොකොට් කිසිදු කරදරයට යොදනවා ඇත.

නො.	මහල.	ඉඩමේ නම.	අයදුම් කළේ.	මහල.	අක්කර සහ මිල.
10427	ලොකිලිගොමුව	වැව්වත්ත කනත්ත කොණ්ඩා කැකුණාගොඩැල්ල රටද	කැලේ	18 3 17	20

මෙම ඉඩම කැණ වැහිදුර කාරණා සම්බන්ධ කරුණු ලැබුණාට අමතරව, විකිනීමේ කොන්දේසි කැණ විකුණුම් දිනපතක් වංශාසිපති ආණ්ඩු මේ ජනපදයකට අයත් වූ ප්ලාන් 11,030 ක්වු මාර්තු මස 18 වෙනි දින කොළඹ මහසෙනෙවිගාරයේ දිනපතක් කන්කොට්ටේදී වෙන්දෙසිකර විකුණුවේ නොකොට් කිසිදු කරදරයට යොදනවා ඇත.

කරුණාලයෙන් මහසෙනෙවිගාරයේ දිනපතක් කන්කොට්ටේදී,
ඉම් කර්න්,
මහසෙනෙවිගාරයේ දිනපතක් කන්කොට්ටේදී.

LAND SALES IN THE CENTRAL PROVINCE.

No. 1,848, C. P.

Colonial Secretary's Office,
Colombo, March 10, 1902.

ON Wednesday, April 23, 1902, at 12 o'clock noon, the Assistant Government Agent for the Matale District will put up to auction, at his office in Matale, the under-mentioned portions of Crown Land, on the terms authorized by Government.

Lot.	Name of Land.	Village—	Name of Applicant.	Description.	Extent. A. R. P.	Upset Price per Acre. Rs.
10774	Millagahagodahena	Gurubebila	P. H. Babasinno	Old chena	5 1 25	30
11383	Muttetulanda	Dewaranulla	M. Rankira	Chena one year old	1 0 0	10
W 699	Ambagahahena	Metihakkegama	Tenne Ratemahatmaya	Chena six or seven years old	1 3 9	30
10911	Sivalbokkahena	Divilla	Dorakumbure Dissawa	Jungle	0 1 26	30
C 688	Kahatakumbura	Udugama	Mr. C. J. Moir	Kurakkan	0 3 0	30
D 688	Kahatakumbura	Udugama	Mr. C. J. Moir	Kurakkan	0 3 28	30
E 688	Do.	Do.	do.	Chena and abandoned coffee	0 1 27	30

Further information respecting these lands may be obtained from the Surveyor-General, and respecting the conditions of sale from the Assistant Government Agent, Matale.

By His Excellency's command,
EVERARD IM THURN,
Colonial Secretary.

No. 1,848, C. P.

වර්ෂ 1902 ක්‍රි. ව. මාර්තු මස 10 වෙනි දින කොළඹ මහසෞඛ්‍යාධිකාරීන්ගේ කාර්යාලයේදී.

විකුණුම් මාලාවේ මාලාවේ ද්‍රව්‍ය ඒකකයන්ගේ විකිණීමේ මෙහි පහත සඳහන් වන ආණ්ඩුව සත්කම ඉඩම් ආණ්ඩුවේ නිකුත්වන ප්‍රකාරයට වර්ෂ 1902 ක්‍රි. ව. අප්‍රේල් මස 23 වෙනි දින වදා දවල් 12ට මාලාවේ කඩවිටියේදී වෙන්දේසිකර විකුණනු ලබන සේදනවා ඇත.

නො.	ඉඩම නම.	ඉල්ලුම්කාරයා.	අත්දම.	අ. රු. ප.	අක්කර පහ මිල රු.
10774	මල්ලගහගොඩාත්ත	පී. එච්. ඩබ්ලිව් සිසිල් ජයවර්ධන	පුරාණ සේන	5 1 25	30
11383	විකිණීම 4,273. මාලාවේ දකුණුපස ද්‍රව්‍ය ඒකකයක් වනුයේ. මෙහි—දෙවරක් මුල්ල. මුත්තේවිටුලක්ද ඇම්. රත්නිකර	කැලේට් චේන්ද්‍රසේන වංශ	හිස සේන	1 0 0	10
W699	විකිණීම 4,000. මාලාවේ නැගෙනහිර පස දෙවරක් මුල්ලේ සිටිනුයේ. මෙහි—වැටිකක්කේගම. අම්බහසේන	අයිතිකම් කීර්තිකර්මයා—එච්. හිමතිරිච්චන්ඩා සහ නවත්අය. කැත්තේරට්ටි මහත්මයා	කැලේට් චේන්ද්‍රසේන 6ක් නො නොත් 7ක් වශයෙන් හිස සේන	1 3 9	30
10911	විකිණීම 3,898. මාලාවේ දකුණු පස දෙවරක් මුල්ලේ සිටිනුයේ. මෙහි—දීප්තිල. අයිතිකම් කීර්තිකර්මයා—ආණ්ඩුව. දේශනාමාලා කැලේට්	කැලේට්		0 1 26	30
C 688	කහවකුඹුරු	මෙහි—උඩුගම. අයිතිකම් කීර්තිකර්මයා—අසරි. සී. ජේ. මොරේ මහතා	කුරක්කන් සේන	0 3 0	30
D 688	එම	අයිතිකම් කීර්තිකර්මයා—අප්පුකම් සහ නවත් අය. සී. ජේ. මොරේ මහතා	කුරක්කන් සේන	0 3 28	30
E 688	එම	එම	අත්පැර පු කෝපි සහිත සේන විම	0 1 27	30

මෙම ඉඩම් ගැන වැඩිදුර කාරණා සර්වේච්ඡර්චනාලාභයට සලකා බැලීමට මාලාවේ දිස්ත්‍රික්කේ උපද්‍රව්‍ය ඒකකයන්ගේ ද දුකගනවට පුළුවන.

ගරුගර උතුරු මහත්මකන්ගේ ආඥාවලට,
ඉතිරි ඉම් නර්න්,
මහසෞඛ්‍යාධිකාරීන් විම.

No. 1,849, C. P.

Colonial Secretary's Office,
Colombo, March 10, 1902.

ON Wednesday, April 30, 1902, at 12 o'clock noon, the Assistant Government Agent for the Matale District will put up to auction, at his office in Matale, the under-mentioned portions of Crown Land, on the terms authorized by Government.

Lot.	Name of Land.	Village	Name of Applicant.	Description.	Extent. A. R. P.	Upset Price per Acre. Rs. c.
Preliminary plan 3,057.—Udugoda Udasiya pattu of Matale north. Claimant—Lansakaramudiyanselagedara Loku Punchirala.						
V 433	Dambaghamulatenna	Ehalepola	Lansakaramudiyanselagedara Appuhami	Chena 8 years old	9 3 0	12 50
Preliminary plan 3,879.—Udugoda Udasiya pattu of Matale north. Claimant—Crown.						
10601	Bogahamulademada	Ullekumbura	H. Kirihami	Jungle	6 2 1	15 0
Preliminary plan 4,375.—Udugoda Udasiya pattu of Matale north. Claimant—Incumbent, Ambokke Dewale.						
F 763	Galawelyaya	Ambokke	Crown	Chena	2 0 24	10 0
G 763	Do.	do.	do.	do.	2 1 12	10 0
Preliminary plan 4,857.—Pallesiyapattu of Matale east. Claimant—Crown.						
13007	Allawattahena	Pallama	Crown	Chena 6 years, 1 kitul, and 3 jak trees	1 1 24	30 0
Preliminary plan 2,848.—Udugoda Udasiya pattu of Matale north. Claimant—Crown.						
8697	Mahamigahahena	Pallepola	Kurugahagedara Menika	Chena about 10 years old	3 2 27	15 0

Further information respecting these lands may be obtained from the Surveyor-General, and respecting the conditions of sale from the Assistant Government Agent, Matale.

By His Excellency's command,
EVERARD IM THURN,
Colonial Secretary.

No. 1,849, C. P.

වර්ෂ 1902 ක්වු මාර්තු මස 10 වෙනි දින කොළඹ මහසෙනෙවිවරයාගේ කාර්යාලයේදී.

මහලු මාතලේ උපවිකල්පයකට පත්වූ ඒකී පහත සඳහන්වූ ආණ්ඩුව සත්කම ඉඩම් ආණ්ඩුවේ නියෝගවල ප්‍රකාරයට වර්ෂ 1902 ක්වු අප්‍රේල් මස 30 වෙනි දින වූ බද්ද දවල් 12ට මාතලේ මහලු මාතලේ වෙත්දේසිකර විකුණුවට යෙදෙන්නා වූයේ.

නො.	ඉඩමේ නම.	ඉල්ලුම්කාරයා.	අන්දම.	අ. රු. ප.	රු. ග.
V 433	දම්බෙලලගාමය	ලක්ෂ්මිනායකයන්ගේ පුත්‍රයන් වූ වංස 8 වූ දේවන ආණ්ඩුවේ	9 3 0		12 50
10601	සිතියම 3,879. බෝගහලුපොළමද එළි. කිරිඟාම සිතියම 4,375.	මහලු මාතලේ ආණ්ඩුවේ. අයිතිකම් කියවන්නා:—ආණ්ඩුවේ. කැලෑව	6 2 1		15 0
F 763	ගොලොපියාන	ආණ්ඩුව	2 0 24		10 0
G 763	එම	එම	2 1 12		10 0
13C07	අලුවත්තේන	ආණ්ඩුව	අවුරුදු 6 ක් වශය ඇති හේන, එක කිතුල්ග කක් සහ කොස්කස් කක් එම ඉඩමේ තිබේ	1 1 24	30 0
8697	මහලු මාතලේ	කුරුගහගොදර මානිකා	අවුරුදු 10 ක් වශය ඇති හේන	3 2 27	15 0

මෙම ඉඩම් ගැන වැඩිදුර කාරණා සර්වේචර්ජනරාජ්‍ය උත්තරයන්ගෙන්ද, විකිනීමේ කොන්දේසි ගැන මාතලේ උපවිකල්පයකට පත්වූයේද දැනගැනීමට පුළුවන.

ගරුකර උතුමානවකයන්ගේ ආඥාවලට, ඉවර්ට්ටි ඉම් කරන්, මහසෙනෙවිවරයාගේ දීර්ඝ.

No. 1,850, C. P.

Colonial Secretary's Office, Colombo, March 11, 1902.

ON Wednesday, April 23, 1902, at 12 o'clock noon, the Assistant Government Agent for the Matale District will put up for sale or settlement, at his office in Matale, the under-mentioned portions of Crown Land, on the terms authorized by Government.

Two allotments of land situated in the Gangala Pallesiya pattu division of the Matale East District of the Central Province.

Lot.	Name of Land.	Claimant—Crown.	Name of Applicant.	Description.	Extent.
13494	Lintota-aswedduma	Pahalagedarage Punchi Appuhami	Pahalagedarage Punchi Appuhami	Paddy field	0 1 1
D 840	Lintota-aswedduma	Pahalagedarage Punchi Appuhami	Pahalagedarage Punchi Appuhami	Paddy field	0 0 2

Upset price,—Rs. 50 per acre. Further information respecting these lands may be obtained from the Surveyor-General, and respecting the conditions of sale from the Assistant Government Agent, Matale.

By His Excellency's command, EVERARD IM THURN, Colonial Secretary.

No. 1,850, C. P.

වර්ෂ 1902 ක්වු මාර්තු මස 11 වෙනි දින කොළඹ මහසෙනෙවිවරයාගේ කාර්යාලයේදී.

මහලු මාතලේ උපවිකල්පයකට පත්වූ ඒකී පහත සඳහන්වූ ආණ්ඩුව සත්කම ඉඩම් ආණ්ඩුවේ නියෝගවල ප්‍රකාරයට වර්ෂ 1902 ක්වු අප්‍රේල් මස 23 වෙනි දින වූ බද්ද දවල් 12ට මාතලේ මහලු මාතලේ වෙත්දේසිකර විකුණුවට යෙදෙන්නා වූයේ.

නො.	ඉඩමේ නම.	ඉල්ලුම්කාරයා.	අන්දම.	අ. රු. ප.	රු. ග.
13494	ලියන්තොටඅස්වැද්දම	පහලගොදර පුත්විජයපුත.ම	කුඹුර	0 1 1	
D 840	එම	පහලගොදර පුත්විජයපුත.ම	එම	0 0 2	

මෙම ඉඩම් ගැන වැඩිදුර කාරණා සර්වේචර්ජනරාජ්‍ය උත්තරයන්ගෙන්ද, විකිනීමේ කොන්දේසි ගැන මාතලේ උපවිකල්පයකට පත්වූයේද දැනගැනීමට පුළුවන.

ගරුකර උතුමානවකයන්ගේ ආඥාවලට, ඉවර්ට්ටි ඉම් කරන්, මහසෙනෙවිවරයාගේ දීර්ඝ.

LAND SALES IN THE NORTHERN PROVINCE.

No. 378, N. P.

Colonial Secretary's Office,
Colombo, March 7, 1902.

ON Tuesday, April 15, 1902, at 12 o'clock noon, the Assistant Government Agent for the Mullaitivu District will put up to auction, at his office in Vavuniya, the under-mentioned portions of Crown Land, on the terms authorized by Government.

Forty-four allotments of land situated in the Vavuniya north and south divisions of the Mullaitivu District of the Northern Province.

Lot.	Village.	Name of Applicant.	Description.	Extent.	
				A.	R. P.
Preliminary plan 2,035. Claimant—Crown.					
Q 167	Velankulam	Velan Nakan	Paddy field	1	2 35
7663	Do.	do.	Open land	0	1 2
Preliminary plan 2,402. Claimant—Crown.					
8761	Warikkuddiyur	S. Vel Panikkiya	Paddy field	2	2 18
Preliminary plan 2,438. Claimant—M. Aiyampillai.					
G 229	Chalampaikkulam	Government Agent	Paddy field	2	2 0
Claimant—Crown.					
8853	Do.	Government Agent	Abandoned paddy field	1	2 28
Preliminary plan 2,565. Claimant—Crown.					
9157	Alaikalluppoddakulam	Kanapati Sinnatampi	Jungle fit for paddy	3	1 27
9159	Do.	Marku Matesupillai	do.	3	3 28
Preliminary plan 2,158. Claimant—Crown.					
7939	E'tambagasgoda	Pinhamige Kapurala	Jungle fit for paddy	2	1 5
Preliminary plan 1,324. Claimant—Crown.					
4505	Mamadu	—	Jungle fit for paddy	1	0 25
4506	Do.	—	do.	1	1 7
4507	Do.	—	do.	0	3 35
4508	Do.	—	do.	0	3 37
4517	Do.	—	do.	1	3 11
4518	Do.	—	do.	1	3 15
4519	Do.	—	do.	1	3 22
4520	Do.	—	do.	1	3 21
4531	Do.	—	do.	1	0 22
4532	Do.	—	do.	1	0 13
4533	Do.	—	do.	1	3 10
4534	Do.	—	do.	2	1 0
4535	Do.	—	do.	0	1 35
4536	Do.	—	do.	1	3 12
4537	Do.	—	do.	2	0 3
4538	Do.	—	do.	2	0 0
4543	Do.	—	do.	1	0 37
4544	Do.	—	do.	0	2 36
4545	Do.	—	do.	0	3 2
4546	Do.	—	do.	1	0 13
4547	Do.	—	do.	1	1 24
4548	Do.	—	do.	1	1 37
4549	Do.	—	do.	1	0 3
4550	Do.	—	do.	0	3 37
4551	Do.	—	do.	1	2 10
4552	Do.	—	do.	3	0 6
4623	Do.	—	do.	1	3 38
4633	Do.	—	do.	2	0 24
4634	Do.	—	do.	1	2 14
4635	Do.	—	do.	0	2 12
Preliminary plan 2,556. Claimant—Crown.					
9119	Komarasankulam	Astaki Antony	Paddy field	0	0 7
9120	Do.	do.	do.	2	0 3
9121	Do.	do.	do.	0	0 2
9122	Do.	do.	do.	0	0 3
9123	Do.	do.	do.	0	0 6
9124	Do.	Sylvester Philippu	do.	0	0 32

Upsat price,—Rs. 10 per acre.

Further information regarding these lands may be obtained from the Surveyor-General, and respecting the conditions of sale from the Assistant Government Agent, Mullaitivu.

By His Excellency's command,

EVERARD IM THURN,
Colonial Secretary.

No. 378, N. P.

විෂි 1902 ක්වූ මාර්තු මස 7 වෙනි දින 3 කාලම

මහසෙනසුනායක රජයේ කාර්යාලයේ කාර්යාලයේ

උපරාජ්‍යාලයේ උපරාජ්‍යාලකරුවන්ගේ විසින් මෙහි පහත සඳහන් වෛතනික ආණ්ඩුව සේවක ඉඩම් ආණ්ඩුවේ නියෝගවලට ප්‍රකාරයට විෂි 1902 ක්වූ අප්‍රේල් මස 15 වෙනි දින වෛතනික ආණ්ඩුවට, වෛතනික කමිටුවේ වෛතනික පිටු කෙරෙහි ගෙවනු ලබන මුදල පිළිබඳව දැනුම් දීම.

උපරාජ්‍යාලයේ මුල්ලක්ෂිට ප්‍රාග්ධන වෛතනික උපරාජ්‍යාල සහ දකුණු කොට්ඨාසයේ පිහිටා තිබෙන කමිටුවෙහි,

සිතියම 2,035. අසීනිකම කිසිත්තා—රජයේ සේවක.

නො.	ගම.	ඉල්ලුම්කරු.	අන්දම.	මතක.
Q 167	වෙල්ලක්කුලම	වෙල්ලක්කුලම	වෙල්ල	අ. රු. ප.
7663	එම	එම	එම	1 2 35
			එම	0 1 2

සිතියම 2,402.

8761	මාර්තුපිටිය	ස. වෙල්ලක්කුලම	වෙල්ල	2 2 18
------	-------------	----------------	-------	--------

සිතියම 2,438. අසීනිකම කිසිත්තා—මු. අසීනිකම.

G 229	කැලබකුලම	අණ්ඩුවේ උපරාජ්‍යාලකරුවන්ගේ	වෙල්ල	2 2 0
-------	----------	----------------------------	-------	-------

අසීනිකම කිසිත්තා—රජයේ සේවක.

8853	එම	අණ්ඩුවේ උපරාජ්‍යාලකරුවන්ගේ	පාච්චෙල්ල	1 2 28
------	----	----------------------------	-----------	--------

සිතියම 2,565.

9157	අලගල්ලපිටිය	ක. සේනකරාම	වෙල්ලට ගොදු ඉඩම	3 1 27
------	-------------	------------	-----------------	--------

9159	එම	මාර්තු මහල පිල්ල	එම	3 3 28
------	----	------------------	----	--------

සිතියම 2,158.

7939	අරුමගස්කඩ	පි. කපුරාල	එම	2 1 5
------	-----------	------------	----	-------

සිතියම 1324.

4505	මාමුඩ	---	එම	1 0 25
4506	එම	---	එම	1 1 7
4507	එම	---	එම	0 3 35
4508	එම	---	එම	0 3 37
4517	එම	---	එම	1 3 11
4518	එම	---	එම	1 3 15
4519	එම	---	එම	1 3 22
4520	එම	---	එම	1 3 21
4531	එම	---	එම	1 0 22
4532	එම	---	එම	1 0 13
4533	එම	---	එම	1 3 10
4534	එම	---	එම	2 1 0
4535	එම	---	එම	0 1 35
4536	එම	---	එම	1 3 12
4537	එම	---	එම	2 0 3
4538	එම	---	එම	2 0 0
4543	එම	---	එම	1 0 37
4544	එම	---	එම	0 2 36
4545	එම	---	එම	0 3 2
4546	එම	---	එම	1 0 13
4547	එම	---	එම	1 1 24
4548	එම	---	එම	1 1 37
4549	එම	---	එම	1 0 3
4550	එම	---	එම	0 3 37
4551	එම	---	එම	1 2 10
4552	එම	---	එම	3 0 6
4623	එම	---	එම	1 3 38
4633	එම	---	එම	2 0 24
4634	එම	---	එම	1 2 14
4635	එම	---	එම	0 2 12

සිතියම 2,556.

9119	ගෝමරසන්කුලම	එස්කාන්ති අන්තෝනි	වෙල්ල	0 0 7
9120	එම	එම	එම	2 0 3
9121	එම	එම	එම	0 0 2
9122	එම	එම	එම	0 0 3
9123	එම	එම	එම	0 0 6
9124	එම	සිල්මෙස්කර පිලිප්පු	එම	0 0 32

අක්කරයක් රුපියල් 10 හිට පටන්ගෙන පිටුපස ලැබේ.

මෙම ඉඩම් ගැන වැඩිදුර කාරණා සර්වේය්ට් පරාජ්‍යාලකරුවන්ගේ දැනුමෙන්, විසින්ම කොන්දේසි ගැන මුල්ලක්ෂිට උපරාජ්‍යාලකරුවන්ගේ දැනුමෙන් දැනගත් පිළිවෙත.

ගරුකර උතුමානන්වකයන්ගේ ආඥාව ලෙස,
 ඉතිරාච්චි ඉම් කරන්,
 මහසෙනසුනායක රජයේ විසින්.

No. 378, N. P.

கொலோனியல் சர்க்கிற்ற்தார் ஆபீசில்,
கொழும்பு, 1902 ம ஆண்டு டிசம்பர் 7 ந் உ.

1902 ம ஆண்டு சித்திரைமாதம் 15 ந் திகதி வவுனியாவில் தன் ஆபீசில் வட்டாக்கணத்து முல்லைத்தீவு கவறணமேந்து உதவி ஏசுநவர்களால் இதனடியிற சொல்லப்பட்டிருக்கிற முடிசூரியா காணத்தணடுகளை, அச்சாட்சியாரால் உத்தரவுபண்ணப்பட்டிருக்கும் பொருத்தப்பிரகாரம் ஏலத்திற்குறி விற்கப்பட்டும்.

44 காணித்துண்டுகள், வட மாகாணத்து முல்லைத்தீவு மலையிலுள்ள வவுனியா வட்டத்துத் தெற்குப்பகு திகளி விருகினறது.

பிளான இலக்கம் 2,035. உரித்தாளி—முடி.

இல.	சூறிச்சி.	கேள்விகாரண பெயர்.	வீபரம்.	விசாலம்.
Q	சவனன்குளம்	வேலன் நாகன	வயல	ஏ. றா. ப.
7663	செடி	செடி	வெளிவளவு	1 2 35 0 1 2
பிளான இலக்கம் 2,402. உரித்தாளி—முடி.				
8761	வாரிசுகுடழிபூர்	ச. வேலபனிகனியா	வயல	2 2 18
பிளான இலக்கம் 2,438. உரித்தாளி—மு. அய்யம்பிள்ளை.				
G 229	சாளம்பைக்குளம்	சவணமேந்த ஏசுநறு	வயல	2 2 0
8853	செடி	செடி	பாணவயல	1 2 28

பிளான இலக்கம் 2,565. உரித்தாளி—முடி.

9157	அலைகலனுப்போட்ட	க. சினைத்தம்பி	வயலுகேற்றகாடு	3 1 27
9159	சூளம்	மாற்கு மத்தேசுப்பிள்ளை	செடி	3 3 28

பிளான இலக்கம் 2,158.

7939	எற்றம்பகலகொடை	பி. கப்புரூலை	செடி	2 1 5
------	---------------	---------------	------	-------

பிளான இலக்கம் 1,324.

4505	மாடமடு	—	செடி	1 0 25
4506	செடி	—	செடி	1 1 7
4507	செடி	—	செடி	0 3 35
4508	செடி	—	செடி	0 3 37
4517	செடி	—	செடி	1 3 11
4518	செடி	—	செடி	1 3 15
4519	செடி	—	செடி	1 3 22
4520	செடி	—	செடி	1 3 21
4531	செடி	—	செடி	1 0 22
4532	செடி	—	செடி	1 0 13
4533	செடி	—	செடி	1 3 10
4534	செடி	—	செடி	2 1 0
4535	செடி	—	செடி	0 1 35
4536	செடி	—	செடி	1 3 12
4537	செடி	—	செடி	2 0 3
4538	செடி	—	செடி	2 0 0
4543	செடி	—	செடி	1 0 37
4544	செடி	—	செடி	0 2 36
4545	செடி	—	செடி	0 3 2
4546	செடி	—	செடி	1 0 13
4547	செடி	—	செடி	1 1 24
4548	செடி	—	செடி	1 1 37
4549	செடி	—	செடி	1 0 3
4550	செடி	—	செடி	0 3 37
4551	செடி	—	செடி	1 2 10
4552	செடி	—	செடி	3 0 6
4623	செடி	—	செடி	1 3 38
4633	மாடமடு	—	வயலுகேற்ற காடு	2 0 24
4634	செடி	—	செடி	1 2 14
4635	செடி	—	செடி	0 2 12

பிளான இலக்கம் 2,556.

9119	கோமரசன்குளம்	எஸ்தாககி அந்தோனி	வயல	0 0 7
9120	செடி	செடி	வயல	2 0 3
9121	செடி	செடி	வயல	0 0 2
9122	செடி	செடி	வயல	0 0 3
9123	செடி	செடி	வயல	0 0 6
9124	செடி	சில்வெஸ்தர் பிலிப்பு	வயல	0 0 32

பாண்படி வலை ஏக்கர் ஒன்றுக்கு ரூபா 10.

இக்காணிகளைப்பற்றிய மேலதனமான விபரங்கள் சேர்வையா ஜெனறலதுரை அவர்களிடத்திலுள்ள டிஸ்பன்சரி கொடுத்திசைப்பற்றி முல்லைத்தீவு உதவி ஏசுநறுததுரை அவர்களிடத்திலும் அறிந்துகொள்ளலாம்.

மகோததமா அவர்களினது கட்டளைபின்படி,
சுவிராட் இம் தேர்ன்,
இராசாவக வித்தர்.

LAND SALES IN THE SOUTHERN PROVINCE.

IT is hereby notified that the sale of lands in Galle District fixed for Friday, March 21, 1902, at 12 noon, at the Galle Kachcheri, appearing under No. 1,194 in the *Government Gazette* No. 5,832 of February 7, 1902, is postponed for Friday, April 11, 1902, at the Galle Kachcheri, at the same time.

By His Excellency's command,

EVERARD IM THURN,
Colonial Secretary.

එම 1902 ක්වූ පෙබ්වැරි මස 7 වෙනි දින කොමිෂර 5,832 දරන ගැසට්පත්‍රයේ කොමිෂර 1,194 විකුණුම් කොන්සිද්ස් පොතෙහි 1902 ක්වූ මාර්තු මස 21 වෙනි දින වූ සිකුරාදා ගාල්ලේ කම්මේරියේ විකුණනට පැවැත්වූ නිකුත් ඉඩම් 1902 අප්‍රේල් මස 11 වෙනි සිකුරාදා දවල් දෙලකට ගාල්ලේ කම්මේරියේදී වෙන්දේසිකරනට යොදනවා ඇත.

ගරුභර උතුරු පළාතේ වසන්තයේ අසුටලය,

ඉවුරාර්ඞ් ඉම් තර්න්,
මහජනප්‍රකාශක වරයා.

Lease of Land for Gemming purposes in Kandaboda pattu.

TENDERS will be received up to noon on May 7, 1902, by the Assistant Government Agent, Matara, for the lease of the Crown land known as Pambawilla, situated in the village Gombadala in Kandaboda pattu, in extent 30 acres more or less, for the purpose of gemming.

1. The term of lease to be one year from June 1, 1902.
2. The lessee may cut and appropriate to any purpose connected with the opening or working of the mines any timber growing on the land on payment of royalty.
3. The lessee shall maintain the boundaries of the land leased.
4. The lessee shall have a right to abandon the lease and restore the land to Government at any time on giving notice, and without any claim to compensation.
5. The lessee shall fill up all pits opened by him when restoring the land to Government.
6. The full amount of the lease shall be paid within seven days from the date of notice intimating the acceptance of the tender.
7. Tenders must be sealed and endorsed on the envelopes "Tender for the Lease of Gemming Land, Pambawilla."
8. Every person wishing to tender is required to deposit a sum of one hundred and fifty rupees (Rs. 150) at the Matara Kachcheri and to enclose the receipt in the sealed tender. Should the person whose tender is accepted fail to deposit the lease money within seven days of receiving notice that his tender has been accepted, the amount in deposit shall be forfeited to Government.
9. Further information may be obtained from the Assistant Government Agent at the Matara Kachcheri.
10. The Assistant Government Agent is not bound to accept the highest or any tender.

K. MACLEOD,
Assistant Government Agent.
Matara Kachcheri,
March 3, 1902.

කන්දබොදාපත්තුවේ මැණික්ගැරීම පිණිස ඉඩම් බද්දක්.

කන්දබොදාපත්තුවේ ගොම්බද්දල හරිතේ නිවෙන පමණිල ගිසි කියනලද අක්කර 30ක පමණ ආණ්ඩුව සන්තක ඉඩමේ මැණික් ගැරීම පිණිස බද්ද ඉල්ලාදෙන ඉල්ලුම්පත්‍ර එම 1902 ක්වූ මැයි මස 7 වෙනි දින දවල් දෙලකට මහරු උපවිජ්ජනප්‍රකාශකයන්ගේ විසින් බාරගනිනට යොදනවා ඇත.

1. බද්දකාලය 1902 ජූනි මස 1 වෙනි දින පටන් අවුරුද්දකට වේ.
2. පහල් කැපීම් හෝ වැඩකෙරීම් සම්බන්ධ සියළු වැඩ වලට බද්දකාරයා විසින් ආණ්ඩුවේ මුදල නොලා ඉඩමේ වැඩ නිමකර ගස් කපා පාවිච්චිකරනට පුළුවන.
3. බද්දෙකලද ඉඩමේ මායිම් බද්දකාරයා විසින් ආරක්ෂා කළ යුතුය.
4. අලාබ්‍යකට අයිති වාසිකම් කොන්සා කිසිම කාලයක දන්වීමක් කොට ආණ්ඩුවට ඉඩම් බාරදී බද්ද අත්හැර දීමට බද්දකාරයාට බලය නිම.
5. ආණ්ඩුවට ඉඩම් බාරදෙන විට බද්දකාරයා විසින් භාරගලද සියළුම වල්වල් ගොඩකර දමනට ඕනෑය.
6. ඉල්ලුම් පත්‍රය පිළිගන්නායෙහි දන්වීමක් කළ දින 7 න් සන්දර්භයක් ඇතුලත සම්පූර්ණ බද්ද මුදල ගෙවනට ඕනෑය.
7. ඉල්ලුම්පත්‍ර බද්දරකොට "පමණිල කියන මැණික් ගරණ ඉඩමේ බද්ද ඉල්ලා දෙන ඉල්ලුම්පත්‍රය" කියා (අ.කවි:ල:ජ) කොටරයේ පිට ලිවිය යුතුය.
8. බද්ද ඉල්ලීමට කැමති සිංහලයන් විසින් රුපියලු (150) එකසිය පහසක් මහරු කම්මේරියේ බැඳහො කුටි හන්සි ලබාගෙන එය මුද්දරකරනලද ඉල්ලුම්පත්‍රයට ඇතුලත් කරනට ඕනෑය.
- පිළිගන්නාලද ඉල්ලුම්පත්‍රය යටතුයෙන්ද ඉල්ලුම්පත්‍රය පිළිගන්නායෙහි දන්වීමේ දින පටන් සන්දර්භයක් ඇතුලත ඔහු විසින් බද්දල ගෙවනට කොසෙදුකෙහිනම් පලම බද්දලද මුදල ඔහුගේ අප්‍රයෝජනයට ආණ්ඩුව සන්තක වෙතල ඇත.
9. මහරු කම්මේරියේ උපවිජ්ජනප්‍රකාශකයන්ගෙන් වැඩිදුර තොරණ දැනගනට පුළුවන් වේ.
10. වැඩි ඉල්ලුමක් හෝ කොසිගම් ඉල්ලුමක් හෝ පිළි ගැණීමට උපවිජ්ජනප්‍රකාශකයන් බැඳී නැත.

කේ. මැක්ලියොඩ්,
උපවිජ්ජන වරයා.
එම 1902 ක්වූ මාර්තු මස 3 වෙනි දින මහරු කම්මේරියේදීය.

No. 1,208, s. p.

Colonial Secretary's Office,
Colombo, March 10, 1902.

ON Tuesday, May 6, 1902, at 12 noon, the Government Agent for the Southern Province will put up to auction, at his office in Galle, the under-mentioned portions of Crown Land, on the terms authorized by Government.

Thirty allotments of land situated in the Wellaboda pattu division of the Galle District of the Southern Province.

Lot.	Name of Land.	Name of Applicant.	Description.	Extent. A. R. P.	Upset Price
					per Acre. Rs.
Preliminary plan 5,455. Village—Karadeniya.					
12514	Yakkatuwamanana	Hewa Hakuru Allisa	Manana	0 1 23	30
12519	Yakkaluwamanana or Diyaporagahawatta	Hewa Hakuru Pullisa	Garden	0 2 21	30
12520	Yakkatuwamanana	do.	Owita and manana	0 2 31	30
Preliminary plan 5,549. Village—Karadeniya.					
13158	Dangahawilakelewatta	—	Garden	0 0 10	50
13161	Galalangawatta-addarakebella	—	do.	0 0 15	40
13166	Wela-addarawatta	—	do.	1 1 20	40
13170	Keenagahawattakabellaowita	—	Owita	0 0 26	20
Preliminary plan 5,509. Village—Karadeniya.					
12890	Gurugodella or Delgahawatta- addara	—	Chena	1 1 36	50
12891	Gurugodella or Delgahawatta	—	Garden	0 3 21	50
Preliminary plan 2,111. Village—Kahaladuwa.					
2702	Walakatiduwa	—	Garden	1 0 20	10
2710	Indinnekkanda-addarakoratuwa	—	do.	0 1 9	10
2711	Do.	—	do.	0 1 3	10
2713	Karspanagodakanda-addara	—	do.	1 0 5	10
Preliminary plan 4,450. Village—Karadeniya.					
11887	Udumullawatta	—	Garden	0 0 36	50
11888	Do.	—	do.	0 0 36	50
11896	Millagahawatta	—	do.	1 0 30	50
11904	Gurubebilewatta	—	do.	1 1 0	50
11913	Udumullawatta	—	Chena	0 2 37	50
Preliminary plan 5,015. Village—Kalupe.					
J 565	Waureluduwwawatta	—	Jungle	1 1 33	50
K 565	Delgahahenaowita	—	Deniya	0 0 25	30
L 565	Do.	—	do.	0 2 11	10
V 565	Delgahahenakeladeniya	—	do.	0 2 32	10
14501	Delwatta-addaradeniya and Ganga-addaradeniya	—	Field	48 1 20	10
Preliminary plan 5,238. Village—Batapola.					
11393	Polgahalangakele	—	Garden	0 2 25	20
11395	Do.	—	do.	0 3 3	20
Preliminary plan 1,773. Village—Hegoda in Ratgama.					
C 127	Weratungewatta	—	Chena	1 2 32	30
Preliminary plan 1,003. Village—Karadeniya.					
D 419	Gurubebilewella	—	Field	1 0 11	100
Preliminary plan 4,239. Village—Godagama.					
11059	Tiukmullekele	—	Jungle	1 3 0	50
Preliminary plan 1,023. Village—Hikkaduwa.					
M 433½	Nakiyanidum Udumulla	—	Deniya	0 0 30	20
U 431½	Dahanikegodawatta	—	Jungle	0 2 23	50

Any persons considering that they have any claims to these lands are hereby noticed to produce evidence of their title before the Government Agent on the day of sale.

Further information respecting these lands may be obtained from the Surveyor-General, and respecting the conditions of sale from the Government Agent, Galle.

By His Excellency's command,
EVERARD IM THURN,
Colonial Secretary.

No. 1,208, s. p.

විෂි 1902 ක්වු මාර්තු මස 10 වෙනි දින කොළඹ

මහසෙකුතාරිස්ලන්තාන්තේසේ කන්තෝරුවේදීය.

අනු දිනාවේ මහජනතලන්තාන්තේසේ විසින් වෙහි සහක සඳහන්වෙන ආණ්ඩුව සන්තක ඉඩම් ආණ්ඩුවේ කියෝගවල ප්‍රකාරයට විෂි 1902 ක්වු මැයි මස 6 වෙනි දිනවූ අභ්‍යරුවාද දවල් 12½ ගාලුලේ කළුමිලි සේදි වෙත්දේසිකර විකුණනව යෙදෙනවා ඇත.

අනු දිනාවේ ගාඵ පලාගේ වැල්ලවිසිපත්තු කොට්ඨාසයේ පිහිටා තිබෙන බිම්කැබෙලි 30ක්.

සිහිසම 5,455. ඉල්ලම්කාරයා—නෙව. කසුර අල්ලියා.

කො.	ගම.	ඉඩමේ නම.	අත් දේ.	මතක.	මුදල.
12514	කරන්දෙහිස	ගෘහකවුට මානාන	මා. ස. ස.	අ. රු. ප.	රු.
				0 1 23	30

කො.	ගම.	ඉඩමේ නම.	අන්දම.	අක්කරයක ගත්තේරු		
				මහක. අ. රු. ප.	මුදල. රු.	
12519	කරන්දෙණිය	ඉල්ලුම්කාරයා—සේවාකරු පුල්ලියා. ගන්නව මානාන නොගොන් දියපොරකකවත්ත	වත්ත	0	2 21	30
12520	එම	සේනපුට මානාන	බිච්ච සහ මානාන	0	2 31	30
13158	එම	සිතියම 5,549. මෙම ඉඩමවලට ඉල්ලුම්කාරයෝ නැතැ. දත්තකවලකැලේ වත්ත	වත්ත	0	0 10	50
13161	එම	ගලලකවත්ත අද්දර කැබැල්ල	එම	0	0 15	40
13166	එම	වෙලඅද්දරවත්ත	එම	1	1 20	40
13170	එම	කිනකවත්ත කැබැල්ල බිච්ච	බිච්ච	0	0 26	20
12890	එම	සිතියම 5,509. ඉරුගොබැල්ල ගොනොන් දෙල් ගහවත්තඅද්දර	සේන	1	1 36	50
12891	එම	ඉරුගොබැල්ල ගොනොන් දෙල් ගහවත්ත	වත්ත	0	3 21	50
2702	කහලදුව	සිතියම 2,111. වලකපිදුළ	එම	1	0 20	10
2710	එම	ඉදිත්තකන්දඅද්දර කරකුර	එම	0	1 9	10
2711	එම	එම	එම	0	1 3	10
2713	කහලදුව	කරස්පහගොඩකන්දඅද්දර	එම	1	0 5	10
11887	කරන්දෙණිය	සිතියම 4450. උඩුමුල්ලවත්ත	එම	0	0 36	50
11888	එම	එම	එම	0	0 36	50
11896	එම	මල්ලකවත්ත	එම	1	0 30	50
11904	එම	ඉරුබැවිලවත්ත	එම	1	1 0	50
11913	එම	උඩුමුල්ලවත්ත	සේන	0	2 37	50
J 565	කළුපේ	සිතියම 5,015. වවුරුදුවවත්ත	කැලේ	1	1 33	50
K 565	එම	දෙල්ගහසේනබිච්ච	දෙණිය	0	0 25	30
L 565	එම	එම	එම	0	2 11	10
V 565	එම	දෙල්ගහකොකකැලදෙණිය	එම	0	2 32	10
14501	එම	දෙල්වත්තඅද්දරදෙණිය සහ ගහ අද්දරදෙණිය	කුඹුර	48	1 20	10
11393	බටපොල	සිතියම 5,238. පොල්ගහලක කැලේ	වත්ත	0	2 25	20
11395	එම	එම	එම	0	3 3	20
C 127	රත්ගමටඅසිති නැගොඩ	සිතියම 1,773. වරකුත්තේ වත්ත	සේන	1	2 32	30
D 419	කාරන්දෙණිය	සිතියම 1,003. ඉරුබැවිලවෙල	කුඹුර	1	0 11	100
11059	ගොඩගම	සිතියම 4,239. ඉළුකුල්ලේකැලේ	කැලේ	1	3 0	50
M 433½	සේනපුට	සිතියම 1,023. නානියාපිදුම් උඩුමුල්ල	දෙණිය	0	0 30	20
U 431½	එම	දකුණාකගොඩවත්ත	කැලේ	0	2 23	50

මෙම ඉඩම් කැබැල්ලට අසිතිවැසිකම් කියා සිටින යම් අයෙක් ඇත්නම් මහ මුසිස් මෙම පිකිනිමේ දෙපාර්තමේන්තුවට අසිතිවැසිකම් කියා තිබෙන බස්පු ගනාදින දකුණු පලාතේ මහජනනලක්ෂණයන්ගේ සේව මසක් සිටින්නට බැහැ.

මෙම ඉඩම් කැබැල්ල වැඩිදුර කාරණ සර්පෙයර් ජනරල් උන්නාන්සේනගේද, පිකිනිමේ කොන්දේසි ගැණ වැඩිදුර කාරණ දකුණු පලාතේ ආණ්ඩුවේ ඒජන්තලක්ෂණයන්ගේද දැනගන්නට පුළුවන.

ගරුකර උතුරුමානවත්තසේනේ ආඥාව ලෙස,
ඉවර්ට්ට් ඉම් හර්ස්,
මහසෙනෙකාරීස් වම්ස.

No. 1,209, s. p. Colonial Secretary's Office, Colombo, March 11, 1902.

ON Wednesday, May 14, 1902, and the following days, at 1 o'clock P.M., the Assistant Government Agent for the Matara District will put up to auction, at the Akuressa Resthouse, the under-mentioned portions of Crown Land, on the terms authorized by Government.

Eighty-one allotments of land situated in the Weligam korale of the Matara District of the Southern Province.

Lot.	Name of Land.	Name of Village.	Description.	Extent.	
				A.	R. P.
3376	Passeliyadda	Malimada	Deniya	0	2 28
5093	Kebellagahairikonda	Paddapitiya	Field	0	1 31
5094	Hambantotawatta	do.	Garden	0	3 14
5095	Muttettuwatta	do.	do.	2	3 19
					C 9

Lot	Name of Land.	Name of Village.	Description.	Extent.	
				A.	R. P.
5100	Andiyagodakumbura	Paddapitiya	Owita	0	2 32
5107	Denimulla	do.	Field	0	2 3
5110	Haduwa	do.	Field and chena	0	2 19
5111	Goda-amunagoda	do.	Chena	0	3 23
5112	Karanduwa	do.	Field	0	3 10
3788	Miriswatta	Preliminary plan 463. Jamburegoda	Garden	1	1 14
3885	Punchiduwa	Preliminary plan 476. Midigama	Chena	0	3 26
H 468	Bangamayagedarawatta	Preliminary plan 1,083. Kiyanduwa	Jungle	0	1 2
9467c	Penetiankandehena	Preliminary plan 1,203. Panetiana	Citronella	3	2 24
9467d	Do.	do.	do.	1	0 23
9467e	Do.	do.	do.	0	3 19
P 594	Brahmanayagewatta	Preliminary plan 1,335. Denepitiya	Garden	2	0 8
U 594	Bereleliyagewatta	do.	do.	0	1 5
V 594	Kalumahage-gekoratuwa	do.	do.	0	0 19
Y 594	Liyanagewatta or Lokugewatta	do.	do.	1	0 39
B 595	Naigewatta	do.	do.	0	3 0
D 595	Bimbrigahakoratuwawatta	do.	do.	0	1 33
F 595	Hettigewatta or Gamachchigegedara-watta	do.	do.	0	1 36
J 595	Mullegekumbura	do.	Field	0	3 31
K 595	Kopiwatta or Kadawarawatta	do.	do.	1	1 6
M 595	Mullegedivelwatta	do.	do.	0	2 26
N 595	Mullegewatta	do.	do.	1	1 20
I 596	Bandarawatteowilana	do.	do.	0	0 30
J 596	Kunissanokandagodella	Denepitiya	Garden	0	0 31
L 596	Attudawageokanda	do.	do.	0	3 13
N 596	Bereleligewatta	do.	do.	0	1 10
O 596	Do.	do.	do.	1	0 15
10615	Malapalawatta	Palwatta	do.	2	0 29
10641	Attikkagahahena	Preliminary plan 1,352. Nape	Jungle	8	0 12
10645	Do.	do.	do.	2	0 27
F 613	Galtallewatta	Preliminary plan 1,394. Borala	Garden	3	0 36
12615	Vitanagedivelwatta	Preliminary plan 1,468. Kekunewela	Garden	1	1 11
836	Bandarawiladuwa	Preliminary plan 1,566. Warakapitiya	Low jungle	0	2 37
947	Batagoiya	Preliminary plan 1,573. Midigama	Deniya	0	0 12
4587	Achcharigewattedeniya	Preliminary plan 1,917. Kananka	Swamp	0	1 31
4589	Kongahamulledeniya	do.	Field	0	1 29
4590	Do.	do.	do.	0	0 17
4598	Lunukatuwagodawatta	do.	do.	0	0 36
I 165	Udupitagekanuketiyeekumbura	Porambakananka	Garden	0	1 33
4600	Kandagoda or Liyangahakanattewatta	do.	Field	0	1 8
4601	Do.	do.	Garden	0	1 8
			Low jungle	0	2 3
4615	Etambagahawillagodahena	Preliminary plan 1,922. Porambakananka	Low jungle	24	3 8
3409	Maduramukalanahena	Preliminary plan 2,295. Marambe	Chena	10	2 24
3410	Maduramukalana	do.	do.	10	1 35
3411	Do.	do.	do.	9	2 36
3881	Gurubolgodewatta	Preliminary plan 2,424. Ketanwila	Chena	0	3 11
4961	Yakdagodadiya	Preliminary plan 2,646. Porambakananka	Deniya	0	0 10
9831	Mahahena	Preliminary plan 3,946. Kokmaduwa	Jungle	0	3 31
9841	Do.	do.	do.	1	0 30
11213	Pitawilahena or Elamulahena	Preliminary plan 4,282. Diyalape	Chena	21	0 25
11217	Kirimetimullehena	do.	do.	11	3 28
N 484	Halliyadda	Preliminary plan 4,451. Paddapitiya	Field	1	0 28

Lot.	Name of Land.	Name of Village.	Description.	Extent. A. R. P.
Preliminary plan 4,858.				
O 540	Palinduwahena	Malimada	Citronella	0 0 21
P 540	Do.	do.	do.	0 0 24
R 540	Do.	do.	do.	0 0 33
T 540	Do.	do.	do.	0 0 33
B 541	Deniyawatta	do.	Garden	1 0 8
13880	Maragahahena	do.	Jungle	42 3 8
13884	Delkokarundeniya or Maragaha-deniya	do.	Deniya	0 0 33
Preliminary plan 4,903.				
14030	Goiralagedeniyahena	Henagama	Citronella	0 1 26
14032	Galmuttawehena	Paraduwa	Chena	47 2 38
14036	Kekunagahawilahena	do.	Citronella	0 0 14
Preliminary plan 5,175.				
K 575	Mederewattakumbureatmaga	Kohugoda	Yams	0 1 22
L 575	Do.	do.	do.	0 0 29
11068	Delornkandamukalana	Bopitiya	Forest	41 1 20
S 575	Koratumulla-atmaga	Maliduwa	Citronella	0 0 21
11070	Magahahena	Bopitiya	Chena	12 1 13
T 575	Pallepelapekanatta	Maliduwa	do.	1 1 26
U 575	Do.	do.	do.	1 2 3
V 575	Urawallakanatta	Bopitiya	Cleared chena	5 1 10
Preliminary plan 5,222.				
S 578	Wattagawadeniyeatmaga	Eramudugoda	Citronella	0 1 33
11307	Sohonpola or Balumadutenna	do.	Patana	1 3 6
C 579	Galmullewatta	Eramudugoda	Citronella	2 2 22
11318	Balimadutenna	do.	do.	0 0 24
11322	Etambagahadeniya	do.	Field	0 0 28
Preliminary plan 5,421.				
E 593	Beliketimulla	Paddapitiya	Paddy	0 2 3
F 593	Do.	do.	Owita	0 0 28

Upset price,—Rs. 10 to Rs. 100 an acre, according to the nature of the land.

Further information respecting these lands may be obtained from the Surveyor-General, and respecting the conditions of sale from the Assistant Government Agent, Matara.

By His Excellency's command,
EVERARD IM THURN,
Colonial Secretary.

No. 1,209, S. P.

ව්‍යවස්ථාපිත වෛද්‍ය මාර්ග මහ 11 වෙනි දින කොළඹ
මහජනසෞඛ්‍ය දෙපාර්තමේන්තුවේ සේවයේ සේවය කරමින් සිටින

දකුණු දිසාවේ මාතර පලාතේ උපරිපාලක වෛද්‍ය නිලධාරී වශයෙන් සේවය කරමින් සිටින මෙහි පහත සඳහන් වෛද්‍ය ආණ්ඩුව සත්කම
ලබා ගැනීමට ආණ්ඩුවේ නියෝගවලට ප්‍රකාරයට ව්‍යවස්ථාපිත වෛද්‍ය මාර්ග මහ 14 වෙනි දින වලට බදු දීමට එකඟ
වනුයේ අදාළ සේවා කාර්ය මණ්ඩල වෙත දේශීය වෛද්‍ය නිලධාරීන්ගේ සහයෝගයෙන් සේවය කරමින් සිටින
දකුණු දිසාවේ මාතර පලාතේ වෛද්‍ය නිලධාරීන්ගේ සහයෝගයෙන් සේවය කරමින් සිටින මෙහි පහත සඳහන් වෛද්‍ය ආණ්ඩුව සත්කම

කො.	ඉඩමේ නම.	සිතියම 425. මහ.	අන්දම. දෙහිස	මහත. අ. ර. ප.
3376	පස්සේලියාද්ද	මාලිමඩ සිතියම 654.	දෙහිස	0 2 28
5093	කැබේල්ලගහ ඉරිකොන්ද	පද්දපිටිය	කුඹුර	0 1 31
5094	ආචාර්ය ආචාර්ය	එම	වත්ත	0 3 14
5095	වුත්තෙටුවත්ත	එම	එම	2 3 19
5100	ආත්තියාගොඩකුඹුර	එම	බිඵල	0 2 32
5107	දෙනිවුල්ල	එම	කුඹුර	0 2 3
5110	ගාපුව	එම	කුඹුර සහ හේන	0 2 19
5111	ගොඩඅවුනගොඩ	එම	හේන	0 3 23
5112	කරඳුව	එම	කුඹුර	0 3 10
3788	මරිස්වත්ත	සිතියම 463. පඹුරේගොඩ	වත්ත	1 1 14
3885	පුංචිඳුව	සිතියම 476. විදියම	හේන	0 3 26
H 468	බත්ගමසාහෙදරවත්ත	සිතියම 1,083. කියාඳුව	බැඳ්ද	0 1 2
9467c	පැනවිසත්තන්දේහේන	සිතියම 1,203. පැනවිසත්ත	පැහිරි	3 2 24
9467d	එම	එම	එම	1 0 23
9467e	එම	එම	එම	0 3 19
P 594	බුරුමකොත්වත්ත	සිතියම 1,335. දෙනෙපිටිය	වත්ත	2 0 8
U 594	බැරලේලියේවත්ත	එම	එම	0 1 5
V 594	කඵලගොත් හේ කොරඳුව	එම	එම	0 0 19
Y 594	ලියනගොත්වත්ත කොකොත් ලොකුගොත්වත්ත	එම	එම	1 0 39

නො.	ඉඩමේ නම.	ගම.	අන්දම.	මහත.
				අ. රු. ප.
B 595	නයිගේවත්ත	දෙතෙපිපිය	වත්ත	0 3 0
D 595	බිඹිරිගතකොරවුවේවත්ත	එම	එම	0 1 33
F 595	තෙවිපිගේවත්ත නොහොත් ගමාවිච්චිගේ ගෙදරවත්ත	එම	එම	0 1 36
J 595	මුල්ලේගේකුඹුර	එම	කුඹුර	0 3 31
K 595	කෝපිවත්ත නොහොත් කඩවරවත්ත	එම	එම	1 1 6
M 595	මුල්ලේගේදිවෙල්වත්ත	එම	එම	0 2 26
N 595	මුල්ලේගේවත්ත	එම	එම	1 1 20
I 596	බඩාරවත්තේ ඔව්ලාන	එම	කුඹුර	0 0 30
J 596	කුනිස්සන්ඔකන්ද ගොඩැල්ල	එම	වත්ත	0 0 31
L 596	අත්තුඩාවගේඔකන්ද	එම	එම	0 3 13
N 596	බෙරලැලියේගේ වත්ත	එම	එම	0 1 10
O 596	එම	එම	එම	1 0 15
10615	මලපලාවත්ත	පොල්වත්ත	එම	2 0 29
		සිතියම 1,352.		
I 0641	අත්තික්කාගහගේන	නාපේ	බැද්ද	8 0 12
10645	එම	එම	එම	2 0 27
		සිතියම 1,394.		
F 613	ගල්පොල්ලේ වත්ත	බෝරල	වත්ත	3 0 36
		සිතියම 1,468.		
12615	විහානගේ දිවෙල්වත්ත	කැකුගේවෙල	එම	1 1 11
		සිතියම 1,566.		
836	බත්බාරමලදුව	වරකාපිපිය	සුළුබැද්ද	0 2 37
		සිතියම 1,573.		
947	බවගොසිතා	වීදිගම	දෙතිය	0 0 12
		සිතියම 1,917.		
4587	ආචාරිගේවත්තේ දෙතිය	කනත්ත	මඩවගුර	0 1 31
4589	කෝත්තගමුල්ලේ දෙතිය	එම	කුඹුර	0 1 29
4590	එම	එම	එම	0 0 17
4598	එනුකොටුවගොඩවත්ත	පෝරඹකනත්ත	වත්ත	0 0 36
I 165	රුඹුපිටිගේ කනුකැවිගේකුඹුර	එම	කුඹුර	0 1 33
4600	කන්දගොඩ නොහොත් ලියන් ගහකනත්තේ වත්ත	එම	වත්ත	0 1 8
4601	එම	එම	සුළුබැද්ද	0 2 3
		සිතියම 1,922.		
4615	ඇටඹගහවිල්ලගොඩ හේන	පෝරඹකනත්ත	එම	24 3 8
		සිතියම 2,295.		
3409	මදුරමුකලාන හේන	මාරඹ	හේන	10 2 24
3410	මදුරමුකලාන	එම	එම	10 1 35
3411	එම	එම	එම	9 2 36
		සිතියම 2,424.		
3881	ගුරුබොල්ගොඩේ වත්ත	කැවත්විල	එම	0 3 11
		සිතියම 2,646.		
4961	ගන්දගොඩදිය	පෝරඹකනත්ත	දෙතිය	0 0 10
		සිතියම 3,946.		
9831	මකහේන	කොක්මාදුව	බැද්ද	0 3 31
9841	එම	එම	එම	1 0 30
		සිතියම 4,282.		
11213	පිටවිලහේන නොහොත් ඇල			
	මුලහේන	දියලපේ	හේන	21 0 25
11217	කිරිමැව්මුල්ලේහේන	එම	එම	11 3 28
		සිතියම 4,451.		
N 484	ගල්ලියද්ද	පද්දපිපිය	කුඹුර	1 0 28
		සිතියම 4,858.		
O 540	පලිදුවහේන	මාලිමඩ	පැහිරි	0 0 21
P 540	එම	එම	එම	0 0 24
R 540	එම	එම	එම	0 0 33
T 540	එම	එම	එම	0 0 33
B 541	දෙතියවත්ත	එම	වත්ත	1 0 8
13880	මාරුගහහේන	එම	බැද්ද	42 3 8
13884	දෙල්කොකරුන්දෙතිය නොහොත් මාරුගහදෙතිය	එම	දෙතිය	0 0 33
		සිතියම 4,903.		
14030	ගොසිරුලගේදෙතියේහේන	හේනගම	පැහිරි	0 1 26
14032	ගල්වුත්තාවේහේන	පරදුව	හේන	47 2 38
14036	කැකුනගහවිලහේන	එම	පැහිරි	0 0 14
		සිතියම 5,175.		
K 575	මැදුරවත්තේකුඹුරේඅත්මග	කොහුගොඩ	ඇල	0 1 22
L 575	එම	එම	එම	0 0 29

අංක.	ඉඩමේ නම.	මට.	අක්ෂර.	මහත.
				අ. රු. ප.
11068	දෙලෝරුකන්දෙමුකුලාන	බෝපිටිය	බැද්ද	41 1 20
S 575	කොරවුල්ලේඅත්මක	මලියව	පැහිරි	0 0 21
11070	මාගකසේන	බෝපිටිය	සේන	12 1 13
T 575	පල්ලේපැලුපේකනත්ත	මලියව	එම	1 1 26
U 575	එම	එම	එම	1 2 3
V 575	ලෞච්චලකනත්ත	බෝපිටිය	එලිකරපුසේන	5 1 10
		සියලුම	5,222.	
S 578	වත්තලාමාදෙහියේඅත්මක	එරමුදුගොඩ	පැහිරි	0 1 33
11307	සොලොන්පල නොගොස් බළුමුකුලාන	එම	පහන	1 3 6
C 579	කල්මුල්ලේවත්ත	එරමුදුගොඩ	පැහිරි	2 2 22
11318	බලිමුකුලානත්ත	එම	එම	0 0 24
11322	ඇවිඹගහදෙහිය	එම	කුඹුර	0 0 28
		සියලුම	5,421.	
E 593	බැලිකැම්මුල්ල	පද්දපිටිය	කුඹුර	0 2 3
F 593	එම	එම	ඔව්ව	0 0 28

කස්සේරු මල අක්ෂරව රුපියල් 10 ක් සිට 100 දක්වා ඉඩමේ හැපිමැවිය.

මෙම ඉඩම් කැණ වැඩිදුර කාරණා සර්වේෂර් ජනරාල් ජනාධිපතිවරයාගේ අනුමැතියෙන්, එකිනිමේ ගොස් දිසි කැණ මාතර උපළුපේකරුගේ අනුමැතියෙන්ද දුනගස්ව පුවත.

ගරුහර උතුමානත්මයන්ගේ අඥාව ලෙස,

ඉවර්ඩ් ඉම් තර්න්,
මහසෙනෙකාරීජ් චම්ක.

No. 1,210, S. P.

Colonial Secretary's Office,
Colombo, March 12, 1902.

ON Thursday, Friday, and Saturday, April 24, 25, and 26, 1902, at 1 o'clock P.M., the Assistant Government Agent for the Matara District will put up to auction, at Kaduruwana, the under-mentioned portions of Crown Land, on the terms authorized by Government.

Thirty-nine allotments of land situated in the Morawak korale division of the Matara District of the Southern Province.

Preliminary plan 8.

Lot.	Village—Kaduruwana.		Extent.
	Name of Land.	Description.	
58	Bulanawatta	Garden	1 2 38
61	Millagahawatta	do.	4 0 19
62	Batagodawatta	do.	2 0 28
63	Kowilagodaokanda	Citronella	0 2 37
66	Wadeniyakumbura, Ma-	Paddy fields	11 1 6
66b	dilladeniyakumbura		
66c	Wadeniyakumbura, &c.	do.	23 2 22
67	Do.	do.	0 2 16
67	Horangodakumbura	do.	2 3 22
68	Do.	do.	0 3 17
69	Odapolawatta	Garden	3 1 0
69½	Odapoladeniya	Paddy	0 1 15
70	Dugodawalawatta	Garden	1 2 0
70½	Do.	do.	0 1 15
72	Batagodawatta	Citronella	9 1 20
74	Paragahadeniya	Paddy	0 2 12
75	Batagodawatta	do.	8 2 32
76a	Bemmagawahena	Chena	0 1 0
77	Do.	do.	0 0 10
78	Do.	do.	0 0 20
79	Madilladeniya	Paddy field	0 0 22
2	Kirimetiwalahena	do.	7 0 15
2a	Do.	do.	1 3 0
2b	Do.	do.	0 2 6
2c	Do.	do.	0 0 10
3	Kovilaegodakoratuwa	do.	1 2 0
4	Kiriliyadda	do.	0 2 16
5	Muttettuwa	do.	3 1 35
6	Eramudugahaliyadda	do.	0 2 37
7	Galwelikumbara	do.	0 2 7
8	Wijayasinghewatta, Amba-	Native garden	44 0 0
	gahawatta, &c.		
8a	Do.	do.	0 0 30
8b	Do.	do.	0 1 35
9	Kowelagodahena	Citronella	0 1 0
9a	Do.	do.	0 2 0
9b	Do.	do.	0 3 20

Lot.	Name of Land.	Description.	Extent.
			A. R. P.
11	Wadipallakoratuwa	Cocoanut	0 1 25
13	Paragahawatta	Native garden	0 3 23
15	Panwilakumbura	Paddy field	2 3 9
17	Godellaudawatta	Citronella	1 2 22

Upset price,—Rs. 10 per acre, according to the nature of the land.

Further information respecting these lands may be obtained from the Surveyor-General, and respecting the conditions of sale from the Assistant Government Agent, Matara.

By His Excellency's command,
EVERARD IM THURN,
Colonial Secretary.

වම් 1902 කවු මාරතු මස 12 වෙනි
No. 1,210, S. P. දින කොළඹ මහසෙනෙකාරීජ් ජන
ධානසේනේ අත්තෝරුවේදීය.

දකුණු දිසාවේ මාතර උපළුපේකරුගේ අනුමැතියෙන් එකිනිමේ මහසෙනෙකාරීජ් ජනාධිපතිවරයාගේ අනුමැතියෙන්ද දුනගස්ව පුවත. මෙම ඉඩම් කැණ වැඩිදුර කාරණා සර්වේෂර් ජනරාල් ජනාධිපතිවරයාගේ අනුමැතියෙන්, එකිනිමේ ගොස් දිසි කැණ මාතර උපළුපේකරුගේ අනුමැතියෙන්ද දුනගස්ව පුවත.

දකුණු දිසාවේ මාතර පලාතේ මොරවත්තකෝරලේ කොට්ඨාසයේ පිහිටා තිබෙන බිම්කැබෙලි 39ක්.

මම—කදුරුවාන.

අංක.	ඉඩමේ නම.	අක්ෂර.	මහත.
			අ. රු. ප.
58	බුලකවත්ත	වත්ත	1 2 38
61	මිල්ලකවත්ත	එම	4 0 19
62	බවගොඩවත්ත	එම	2 0 27
63	කෝවිලම්කන්ද	පැහිරිවමාපු	0 2 38
66	වඩදෙහියකුඹුර මදිල්ල දෙහිය කුඹුර	කුඹුර	11 1 6
66b	වඩදෙහියකුඹුර වෙනත්	එම	23 2 22
66c	එම	එම	0 2 16
67	කොරන්ගොඩකුඹුර	එම	2 3 22
98	එම	එම	0 3 17
69	බඩපොලවත්ත	වත්ත	3 1 0
69½	බඩපොලදෙහිය	කුඹුර	0 1 15
70	දුගොඩවලවත්ත	වත්ත	1 2 0
71½	එම	එම	0 2 15

නො.	ඉඩමේ නම.	අන්දම.	මහත.	
			අ. රු. ප.	
72	බටහොඩවත්ත	පැහිරිවව්‍යාප්ත	9	1 20
74	පරගහදෙනිය	කුඹුර	0	1 15
75	බටහොඩවත්ත	එම	8	2 32
76a	බැම්මොවාසේන	සේන	0	1 0
77	එම	එම	0	0 10
78	එම	එම	0	0 20
79	මිල්ලදෙනිය	කුඹුර	0	0 22
2	කිරිමැව්වලසේන	එම	7	0 15
2a	එම	එම	1	3 0
2b	එම	එම	0	2 6
2c	එම	එම	0	0 10
3	කෝවිලේගොඩකොරටුව	එම	1	2 0
4	කිරිලියද්ද	එම	0	2 16
5	බුක්කට්ටුව	එම	3	1 35
6	එරමුදුගහලියද්ද	එම	0	2 37
7	ගල්වලකුඹුර	එම	0	2 7
8	විදේසියෝවත්ත දඹලහ			
	වත්ත වෙනත්	වත්ත	44	0 0
8a	එම	එම	0	0 30
8b	එම	එම	0	1 35
91	කෝවිලේගොඩසේන	පැහිරි වව්‍යාප්ත	0	1 0
9a	එම	එම	0	2 0
9b	එම	එම	0	3 20
11	වාඩිපොලකොරටුව	වත්ත	0	1 25
13	පරගහවත්ත	එම	0	3 23
15	පත්වලකුඹුර	කුඹුර	2	3 9
17	ගොඩැල්ලේඋඩවත්ත	පැහිරිවව්‍යාප්ත	1	2 22

කක්සේරුමිල අක්කරේට් රුපියල් 10යේ දක්වා ඉඩ මේ ගැලිය.

මෙම ඉඩමකුණ වැසිදුර කාරණා සර්වේකර්ස්කරුල් උත්තාන්සේගෙත්ද, විකිනීමේ කොන්දේසි ගැණ කාරණා මාතර උපජීවත්තඋත්තාන්සේගෙත්ද දැන ගන්ව ප්‍රථමය.

මාතර උතුමානත්වකන්සේගේ ආඥාවලෙස,
ඉවිඳර්ඩ් ඉම් තර්න්,
මහසෙනෙකාරිස් වම්ස.

No. 1,211, s. p. Colonial Secretary's Office,
Colombo, March 12, 1902.

ON Monday, Tuesday, and Wednesday, April 21, 22, and 23, 1902, at 1 o'clock P.M., the Assistant Government Agent for the Matara District will put up to auction, at Gorakawala, the under-mentioned portions of Crown Land, on the terms authorized by Government.

Fifty allotments of land situated in the Morowak korale division of the Matara District of the Southern Province.

Preliminary plan 5.
Village—Gorakawala.

Lot.	Name of Land.	Description.	Extent.	
			A.	R P.
17	Nawalawatta	Garden	1	2 11
18	Nawalakumbura	Paddy	0	0 16
19	Migahawatta, &c.	Gardens	19	3 35
21	Lindagawadeniya	Paddy	1	2 25
22	Migahawatta	Sweet potatoes	1	0 25
26	Patagurudeniya	Paddy	1	1 15
27	Madirapuratenna-hena	do.	2	0 35
39	Kadaliladeniya	do.	0	3 17
1	Diaporaketiye-hena-deniya	Deniya	1	1 16
3a	Kaluagahahena	Citronella	10	1 9
6a	Kaluagahawatta	Gardens	0	0 30
7a	Galpottedeniya	Paddy	0	1 7
10a	Elibodawatta or Ehelawatta	Citronella	2	2 28
11a	Elibodawatta	Garden	2	3 10
12a	Ehelakumbura	Paddy	1	1 0

Lot.	Name of Land.	Description.	Extent.	
			A.	R P.
14a	Paranawatta	Chena	1	1 0
15a	Do.	Garden	0	1 16
16a	Ganagedarawatta	do.	1	0 37
17	Kumburabodagaha-langakumbura	Paddy field	0	1 11
18a	Pahalakawatta	do.	13	0 0
18b	Do.	Paddy	1	0 0
19a	Gorakagahaliyadda	Citronella	0	2 6
20a	Kiridagalahena	Garden	0	3 9
21a	Ganga-addarawatta	Paddy	3	2 20
22	Gedarakumbura	do.	0	1 29
23	Alutwatta	do.	0	2 10
24	Madiawatta	Owita	3	3 20
25	Horaliyadda	do.	0	0 8
26a	La-alawatta, &c.	Paddy	7	0 20
26b	Do.	Garden	1	1 3
27	Maddaliyadda	do.	0	0 28
28a	Boutarawatta	Paddy	27	1 18
28b	Do.	Garden	0	0 20
29a	Ehelakumbura	do.	1	2 5
30a	Ehelakumburaokanda	Paddy	0	3 7
31a	Odaikumbura	Potatoes	0	0 12
33a	Pallakandakumbura	Paddy	2	0 10
34a	Nariawalawatta	Garden	0	1 32
34b	Do.	do.	0	0 2
34c	Do.	do.	0	0 37
35a	Nariweladeniya	Paddy	0	0 16
36	Pallakanda	Citronella	2	1 30

Upset price,—Rs. 10 per acre, according to the nature of the land.

Further information respecting these lands may be obtained from the Surveyor-General, and respecting the conditions of sale from the Assistant Government Agent, Matara.

By His Excellency's command,

EVERARD IM THURN,
Colonial Secretary.

No. 1,211. s. p. වම් 1902 ක්‍රම මාර්තු මස 12 වෙනි දින කොළඹ මහ සෙනෙකාරිස් උත්තාන්සේ ගේ කන්තෝරුවේදීය.

දකුණු දිසාවේ මාතර උපජීවත්තඋත්තාන්සේ විසින් මෙහි පහත සඳහන්වෙන ආණ්ඩුව සන්තක ඉඩම් ආණ්ඩුවේ නියෝගවලට ප්‍රකාරයට වම් 1902 ක්‍රම අප්‍රේල් මස 21, 22 සහ 23 වෙනි දිනවූ සඳුදා අඟහරුවාදා බදුදා දවල් 1ට ගොර කාවලදී වෙන්දේසිකර විකුණනට යෙදෙනව. ඇත.

දකුණු දිසාවේ මාතර පලාතේ මොරවත් කෝරලේ කොට්ඨාසයේ පිහිටා තිබෙන බිම් කැබලි 50.

පිටියම 5. ගම—ගොරකාවල.

නො.	ඉඩමේ නම.	අන්දම.	මහත.	
			අ. රු. ප.	
17	නාවලවත්ත	වත්ත	1	2 11
18	නාවලකුඹුර	කුඹුර	0	0 16
19	මිගහවත්ත, වෙනත්	වත්ත	19	3 35
21	ලීදගාවදෙනිය	කුඹුර	1	2 25
22	මිගහවත්ත	බහල		
		වව්‍යාප්ත	1	0 25
26	පිටගුරුදෙනිය	කුඹුර	1	1 15
27	මදිරපුරතැන්තසේන	එම	2	0 35
39	කඩලීලදෙනිය	කුඹුර	0	3 17
1	කියපොකුරුකැටියසේන දෙනිය	දෙනිය	1	1 16
3a	කළුවාගහසේන	පැහිරි වව්‍යාප්ත	10	1 9

නො. ඉඩමේ නම.	අන්දම.	මහත. අ. ර. ප.	නො. ඉඩමේ නම.	අන්දම.	මහත. අ. ර. ප.
6a කලුවාගහවත්ත	වත්ත	0 0 30	27 මැදලියද්ද	වත්ත	0 0 28
7a ගල්පොත්තදෙකිය	කුඹුර	0 1 7	28a බොව්වරවත්ත	කුඹුර	27 1 18
10a ඇලිබොඩවත්ත හෝ ඉහලවත්ත	පැහිරි වවාපු	2 2 28	28b එම	වත්ත	0 0 20
11a ඇලිබොඩවත්ත	වත්ත	2 3 10	29a ඉහලකුඹුර	එම	1 2 5
12a ඉහලකුඹුර	කුඹුර	1 1 0	30a ඉහලකුඹුරම්කන්ද	කුඹුර	0 3 27
14a පරතවත්ත	හේන	1 1 0	31a මඩේසිකුඹුර	බනල වවාපු	0 0 12
15a එම	වත්ත	0 1 16	33a පල්ලකන්දකුඹුර	කුඹුර	2 0 10
16a ගහගෙදරවත්ත	එම	1 0 37	34a නරිආලවත්ත	වත්ත	0 1 32
17 කුඹුරගොඩගහලග කුඹුර	විවවාපු කුඹුර	0 1 11	34b එම	එම	0 6 2
18a පල්ලකවත්ත	එම	13 0 0	34c එම	එම	0 0 37
18½ එම	කුඹුර	1 0 0	35a නරිවලදෙකිය	කුඹුර	0 0 16
19a ගොරකහගලියද්ද	පැහිරි වවාපු	0 2 6	36 පැල්ලකන්ද	පැහිරි වවාපු	2 1 30
20a කීන්දගලහේන	වත්ත	0 3 9	තත්පේරා මිල අක්කර්ට රූපියල් 10යේ දක්වා ඉඩමේ හැපියට.		
21a ගහඅද්දරවත්ත	කුඹුර	3 2 20	මෙම ඉඩම් ගැණ වැඩිදුර කාරණා සර්වේසර් ජනරල් උන්හාත්සේගෙන්ද විකිනීමේ කොන් දේසි ගැණකාරණා මාතර උපජ්ජන්තලත්තාත් සේගෙන්දදනගන්ට පුළුවන.		
22 ගෙදරකුඹුර	එම	0 2 29	ගරුතර උතුමානන්වහන්සේගේ ආඥාවලෙස, ඉවිතර්චි ඉම් තර්න්, මහසෙක්කාරිස් වම්හ.		
23 අලුත්වත්ත	එම	0 2 10			
24 මඩියවත්ත	මිව්ට	3 3 20			
25 හොරලියද්ද	මිව්ට	0 0 8			
26a ලාලවත්ත	කුඹුර	7 0 20			
26½ එම	වත්ත	1 1 3			

No. 1,212, s. p.

Colonial Secretary's Office.

Colombo, March 13, 1902.

ON Wednesday, May 28, 1902, and the following days, at 1 o'clock P.M., the Assistant Government Agent for the Matara District will put up to auction, at the Dikwella Resthouse, the under-mentioned portions of Crown Land, on the terms authorized by Government.

Fifty-seven allotments of land situated in the Wellaboda pattu of the Matara District of the Southern Province.

Preliminary plan 5,484.

Lot.	Name of Land.	Name of Village.	Description.	Extent. A. R. P.
12717	Ketakalagahahena or Gorakagahahena	Uda Aparekka	Chena	5 1 11
12718	Ketakalagahadeniya-atmaga	do.	do.	4 1 38
Preliminary plan 5,486.				
12739	Galpottehena	Uda Aparekka	Citronella	2 0 17
12740	Do.	do.	do.	0 2 18
12755	Alakolaliyadda	do.	do.	1 0 38
12763	Balanamullehena	do.	Chena	1 2 35
12768	Kurunduhena	do.	Citronella	1 1 8
Preliminary plan 5,496.				
12807	Kadawedduwegewattedeniya	Uda Aparekka	Paddy field	0 0 8
12808	Doladeniya	do.	do.	0 1 0
12809	Do.	do.	do.	0 1 4
12813	Batuwattahena or Millagahawattahena	do.	Chena	16 3 18
12813½	Do.	do.	do.	1 3 34
Y 593	Pallepotttekumbura	do.	Paddy field	0 3 2
Preliminary plan 5,498.				
12852	Abittaralagedeniya	Palle Aparekka	Paddy field	3 1 15
12854	Pattuweralagehena	do.	Jungle	2 1 30
12858	Kekunagahahena	do.	do.	3 0 2
Preliminary plan 5,510.				
12892	Gammadugoda or Vitaranagehena	Palle Aparekka	Cleared land	2 2 16
Preliminary plan 5,633.				
13448	Paragahahena	Bambarenda	Patana	2 0 28
Preliminary plan 5,644.				
13474	Wewahena	Bambarenda	Jungle	2 0 23
13475	Do.	do.	Garden	0 1 22
13476	Bewumehena or Ganimehena	Urugamuwa	Yams	1 0 20
Preliminary plan 5,648.				
13517	Odeatmaga	Dandeniya	Chena	2 2 8
13518	Medakuttiyehena	do.	do.	0 2 1
13519	Do.	do.	Citronella	0 3 39
13520	Gabalakola-areatmaga	do.	Garden	2 0 20
13521	Paragahahena	do.	do.	1 0 6

Lot.	Name of Land.	Name of Village.	Description.	Extent.	
				A.	R. P.
		Preliminary plan 5,707.			
13799	Etadiyaredeniya	Parawahera	Field	0	0 10
13800	Do.	Naotunna	do.	0	0 9
		Preliminary plan 5,814.			
14233	Henegedarakahatagahahena	Diyagaha	Chena	2	0 15
14234	Do.	do.	do.	9	0 32
		Preliminary plan 5,862.			
14590	Karandahena	Batagama	do.	4	2 24
		Preliminary plan 5,922.			
14890	Ikkewehena alias Amburukkewatta	Urugamuwa	Citronella	1	0 26
14891	Do.	do.	do.	0	0 6
14892	Ikkewehena	do.	Chena	0	0 28
		Preliminary plan 5,979.			
15159	Hinduruheha or Puwakgahamada-walakela	Uda Aparekka	Jungle	4	3 0
		Preliminary plan 5,985.			
15178	Ukgodahena	Palle Aparekka	Citronella	0	2 15
		Preliminary plan 5,477.			
12642	Ihalaweweatmaga	Kadawedduwa	Citronella	2	0 36
12643	Do.	do.	do.	2	0 23
12647	Do.	do.	Jungle	0	1 27
12648	Do.	do.	Citronella	1	1 2
12649	Do.	do.	do.	1	3 12
12651	Do.	do.	do.	2	1 36
12652	Weewalahena	do.	do.	8	0 20
12653	Do.	do.	Citronella and chena	3	2 12
12660	Etambagahahena	do.	Citronella	2	3 28
R 593	Pillehena or Wawulgalahena	do.	do.	1	3 37
S 593	Asamodaganhena or Wawulgalahena	do.	do.	3	2 21
12661	Asamodaganhena	do.	do.	1	2 8
12662	Do.	do.	do.	3	0 29
12663	Randeniyaewatta	do.	do.	0	1 23
12664	Wadiyagewatta	do.	do.	0	3 4
12665	Kajjugahahena or Etambagahahena	do.	Chena	0	1 30
12666	Do.	do.	Citronella	0	3 35
12667	Do.	do.	Chena	2	3 20
12668	Abaybalalamayagewatta	do.	Citronella	1	0 19
12670	Gurugewatta	do.	do.	0	1 15
12671	Wawulgalahena	do.	do.	0	0 28

Upset price,—Rs. 10 to Rs. 100 an acre, according to the nature of the land.

Further information respecting these lands may be obtained from the Surveyor-General, and respecting the conditions of sale from the Assistant Government Agent, Matara.

By His Excellency's command,

EVERARD IM THURN,
Colonial Secretary.

No. 1,22, S. P.

වර්ෂ 1902 ක්‍රි. ව. මාර්තු මස 13 වෙනි දින කොළඹ මහජනකාර්යාලයේදී පවත්වන ලද චෝදනා පත්‍රිකාවකට අදාළව.

උතුරු දිසාවේ මාතර දිස්ත්‍රික්කයේ උපස්ථාන උන්සත්තියකට අදාළව පවතින සහ සඳහන් වන ආණ්ඩුවේ සත්කම වූ ඉඩම් ආණ්ඩුවේ නියෝගවල ප්‍රකාරයට වර්ෂ 1902 ක්‍රි. ව. මැයි මස 28 වෙනි දින වූ බදුද දවල් එකට සහ පසුව දැන් දික්වැල්ලේ ධාන්‍යමේදී වෙන්දේසිකර විකුණනු ලබන සඳහා වූයේ.

උතුරු දිසාවේ මාතර පලාතේ වැල්ලඹව පත්තුවේ පිහිටා තිබෙන බිම්කැබලි 57ක්.

නො.	ඉඩමේ නම.	සිතියම 5,484. ගම.	අත්දම.	මහත. අ. රු. ප.
12717	කැටකාලගහගේන නොහොත් ගොරකහග හේන	උඩඅපරාක්ක	හේන	5 1 11
12718	කැටකාලගහදෙතිගේඅත්මග	එම	එම	4 1 38
		සිතියම 5,486.		
12739	ගල්පොත්තේහේන	උඩඅපරාක්ක	පැහිරි	2 0 17
12740	එම	එම	එම	0 2 18
12755	අලකොලලියද්ද	එම	එම	1 0 38
12763	බලනමුල්ලේහේන	එම	හේන	1 2 35
12768	කුරුඳුහේන	එම	පැහිරි	1 1 8
		සිතියම 5,496.		
12807	කඩවැද්දුවේහේනවත්තේදෙතිග	උඩඅපරාක්ක	කුමුර	0 0 8
12808	දෙල්දෙතිග	එම	එම	0 1 0
12809	එම	එම	එම	0 1 4
12813	බටුවත්තහේන නොහොත් මුල්ලගහවත්තේහේන	එම	හේන	16 3 18
12813 1/2	එම	එම	එම	1 3 34

කො.	ඉඩමේ නම.	ගම.	අන්දම.	මතක. අ. රු. ප.
Y 593	පල්ලේදොක්කේකුඹුර	එම සිතියම 5,498.	කුඹුර	0 3 2
12852	අභිත්තරුගේදෙකිය	පල්ලේඅපරුක්ක	එම	3 1 15
12854	පත්තුවේරුගේකේන	එම	බැඳ්ද	2 1 30
12858	කැකුනගහකේන	එම සිතියම 5,510.	එම	3 0 2
12892	ගම්මඩුගොඩ කොකොන් පිහාරකේකේන	පල්ලේඅපරුක්ක සිතියම 5,633.	එළිකරපු ඉඩම	2 2 16
13448	පරගහකේන	බබරුන්ද සිතියම 5,644.	පහන	2 0 28
13474	වැවකේන	බබරුන්ද	බැඳ්ද	2 0 23
13475	එම	එම	වත්ත	0 1 22
13476	බැවුමේකේන කොකොන් ගම්ඉමේකේන	ඌරුගමුව සිතියම 5,648.	අල	1 0 20
13517	ඕඩේඅත්මක	දංදෙකිය	කේන	2 2 8
13518	මැදකුට්ටියේකේන	එම	එම	0 2 1
13519	එම	එම	පැහිරි	0 3 39
13520	ගහලකොලආරේ අත්මක	එම	වත්ත	2 0 20
13521	පරගහකේන	එම සිතියම 5,707.	එම	1 0 6
13799	ඇවදියරේදෙකිය	පරවහාර	කුඹුර	0 0 10
13800	එම	නාඹවුත්ත සිතියම 5,814.	එම	0 0 9
14233	කේකේගෙදර කහවගහකේන	දිංගහ	කේන	2 0 15
14234	එම	එම සිතියම 5,862.	එම	9 0 32
14590	කරදකේන	බවගම සිතියම 5,922.	එම	4 2 24
14890	ඉක්කාවේකේන කොකොන් අඹුරුක්කේවත්ත	ඌරුගමුව	පැහිරි	1 0 26
14891	එම	එම	එම	0 0 6
14892	ඉක්කාවේකේන	එම සිතියම 5,979.	කේන	0 0 28
15159	හිදුරුකේන කොකොන් පුවක් ගහමඩවලකැලේ	උඩඅපරුක්ක සිතියම 5,985.	බැඳ්ද	4 3 0
15178	උක්ගොඩකේන	පල්ලේ අපරුක්ක සිතියම 5,477.	පැහිරි	0 2 15
12642	ඉහලවැවේඅත්මක	කඩවැද්දුව	එම	2 0 36
12643	එම	එම	එම	2 0 23
12647	එම	එම	බැඳ්ද	0 1 27
12648	එම	එම	පැහිරි	1 1 2
12649	එම	එම	එම	1 3 12
12651	එම	එම	එම	2 1 36
12652	විවලේකේන	එම	එම	8 0 20
12653	එම	එම	පැහිරි සහ කේන	3 2 12
12660	ඇවඹුගහකේන	එම	පැහිරි	2 3 28
R 593	පිල්ලේකේන කොකොන් වවුල්ගලකේන	එම	එම	1 3 37
S 593	අසමෝදකේකේන කොකොන් වවුල්ගලකේන	එම	එම	3 2 21
12661	අසමෝදකේකේන	එම	එම	1 2 8
12662	එම	එම	එම	3 0 29
12663	රංදෙකියකේවත්ත	එම	එම	0 1 23
12664	වැහිගකේවත්ත	එම	එම	0 3 4
12665	කප්පුගහකේන කොකොන් ඇවඹුගහකේන	එම	කේන	0 1 30
12666	එම	එම	පැහිරි	0 3 35
12667	එම	එම	කේන	2 3 20
12668	අඹේබාලලවගාකේවත්ත	එම	පැහිරි	1 0 19
12670	ගුරුකේවත්ත	එම	එම	0 1 15
12671	වවුළුගහකේන	එම	එම	0 0 28

කක්කේරු මල අක්කරේට රුපියල් 10යේ සිට 100 දක්වා ඉඩමේ කැපිහැපිට.

මෙම ඉඩම් හැන වැසිදුර කාරණා සර්වේයර්පනරුල්ලත්තාත්තේගෙත්ත, පිකිහිමේ කොත්දේසි හැන කාරණා වාහර උපඵ්පත්තලත්තාත්තේගෙත්ත දැනගත්තට පුළුවන.

ගරුකර උතුමානත්වකත්තේගෙත්ත අඤ්ච ලෙස,
ඉවරුති ඉම් කරත්,
මහසෙත්තාරිස් වම්ක.

No. 1,213, S. P.

Colonial Secretary's Office,
Colombo, March 13, 1902.

ON Wednesday, May 28, 1902, and the following days, at 12 noon, the Assistant Government Agent for the Hambantota District will put up for sale or settlement, at his office at Tihawa Resthouse, the under-mentioned portions of Crown Land, on the terms authorized by Government.

Thirty-eight allotments of land situated in the Magam pattu division of the Hambantota District of the Southern Province.

Lot.	Name of Land.	Name of Claimant.	Description.	Extent.		Upset Price per Acre. Rs.
				A.	R. P.	
14257½	Jinaratna Unnansegewatta	Crown	Cocoanut garden	0	2 18	40
Preliminary plan 4,954.—Tihawa. Applicant—Crown.						
14230	Mahakaluwegewatta	Crown	Garden	1	1 2	40
Preliminary plan 5,811.—Tellulla. Applicant—Crown.						
14649	—	Crown	Reservation for road	0	0 37	10
14650	Siyambalagahawatta	do.	Garden	1	0 0	40
14651	Malitangahawatta	do.	do.	0	3 24	40
Preliminary plan 5,866.—Tihawa. Applicant—Crown.						
14665	Kohombagahawatta	Crown	Garden	1	0 8	40
14666	Malitangahawatta	do.	do.	0	1 25	10
Preliminary plan 5,870.—Magama. Applicant—Crown.						
14668	Julgahawatta	Crown	Garden	0	3 15	40
14669	Kohombagahawatta	do.	do.	1	0 4	40
Preliminary plan 5,872.—Magama. Applicant—Crown.						
14231	Kongahawatta	Crown	Garden	2	2 13	10
14232	Do.	do.	Forest reservation	1	1 12	10
Preliminary plan 5,813.—Ridiyegama. Applicant—Crown.						
11798	Karijjawalakumbura	Crown	Paddy field	9	2 14	40
Preliminary plan 5,338.—Magama. Applicant—Crown.						
11799	—	Crown	Garden	0	0 32	20
11800	Gulugahawatta	Z. A. Cassim	do.	0	1 25	20
Applicant—Crown.						
11801	Erandugahamulanekumbura	Crown	Paddy field	0	0 38	40
Applicant—Nil.						
11802	Udumullekumbura	Crown	Paddy field	1	0 4	20
11803	—	do.	Garden	0	1 12	20
11804	Pallemullekumbura or Ilukkoratuwekumbura	do.	Paddy field	0	1 19	40
Applicant—Crown.						
11805	Ilukkoratuwekumbura or Mawatakumbura	Crown	Paddy field	5	3 30	40
Applicant—Nil.						
11806	Landekumbura	Crown	Paddy field	0	1 18	40
Applicant—Crown						
11807	Kongahakumbura	Crown	Paddy field	2	1 38	40
Applicant—Nil.						
11808	Urumuttethewakumbura	Crown	Paddy field	0	0 18	40
11809	Debaragahakumbura	do.	do.	0	0 18	40
Applicant—Crown.						
11810	Julgahamulanekumbura	Crown	Paddy field	6	3 30	40
Applicant—Nil.						
11811	Dimbulgodaralagekumbura	Crown	Paddy field	0	3 16	20
11812	Tettuwagemulanekumbura	do.	do.	1	0 34	10
11813	Kamatgodakumbura	do.	do.	0	2 20	20
11814	Pattiyakumbura	do.	do.	0	1 10	10
11815	Maharodiwalakumbura	do.	do.	0	1 7	20
Applicant—Crown.						
11816	Maharodiwalakumbura	Crown	Paddy field	0	2 30	40
Preliminary plan 5,340.—Magama. Applicant—Crown.						
11817	Puhujulekumbura	Crown	Paddy field	1	2 19	50
11817½	Do.	do.	do.	0	0 24	50
Applicant—Nil.						
11818	Puhujulekumbura	Crown	Paddy field	0	1 5	50
Applicant—Crown.						
11819	Dilensuwagekumbura	Crown	Paddy field	1	0 5	50

Lot.	Name of Land.	Name of Claimant.	Description.	Extent.		Upset Price
				A.	R. P.	per Acre. Rs.
Preliminary plan 5,341.—Akurugoda.						
Applicant—W. P. Cornelis Appu.						
11820	Punchiakurugodagodella	Crown	Low jungle	0	3 37	15
Applicant—Nil.						
11821	Punchiakurugodagodella	Crown	Low jungle	0	0 32	15
11822	Kadewatta	do.	Garden	0	1 38	50
11823	Punchiakurugodagodella	do.	Open land	0	0 26	50

NOTE.—Any persons considering that they have any claims to these lands are hereby noticed to produce evidence of their title before the Assistant Government Agent on the day of sale.

Further information respecting these lands may be obtained from the Surveyor-General, and respecting the conditions of sale from the Assistant Government Agent, Hambantota.

By His Excellency's command,

EVERARD IM THURN,
Colonial Secretary.

No. 1,213, S. P.

වර්ෂ 1902 නවු ෧෮ කු 13 වස වෙනි දින කොළඹ
මහසෙනෙවිවරයාගේ කන්තෝරුවේදී.

මෙහි කොට පලාතේ උපද්වන්තරුන්ගේ විසින් ලෙහි පහත සඳහන්වන ආණ්ඩුව සන්තක ඉඩම් ආණ්ඩුවේ නියෝගවල ප්‍රකාරයට වර්ෂ 1902 නවු මැයි මස 28 වෙනි දින වූ බද්ද දවස 12 ව සහ පසුගත දවස්වලත් නිතර නානායම්දී වෙන්දේසිකර විකුණන්නට හෝ බේරුම්කරන්නට ගෙදෙනවා ඇත.

දකුණු දිසාවේ කම්බන්තොට පලාතේ මාගම්පත්තුව කොට්ඨාසයේ පිහිටා තිබෙන බිම්කැබලි 38ක්.

සිතියම 4,954. නිතර. අයිතිකම් නිගන්වා—ආණ්ඩුව.

නො.	ඉඩමේ නම.	ඉල්ලුම්කාරයා.	අන්දම.	මහත.		තක්සේරු වටිනාකම අක්කරයක්. රු.
				අ.	රු. ප.	
14257½	ජීවරත්නරුන්ගේ වත්ත	ආණ්ඩුව සිතියම 5,811.	පොල්වත්ත නෙල්පුල්ල.	0	2 18	40
14230	මහකළුවගේ වත්ත	ආණ්ඩුව සිතියම 5,866.	වත්ත නිතර.	1	1 2	40
14649	—	ආණ්ඩුව	පාරට ඉතිරිකරපු බිම	0	0 37	10
14650	සිංඹලාගහවත්ත	එම	වත්ත	1	0 0	40
14651	මලිනත්තවත්ත	එම	එම	0	3 24	40
		සිතියම 5,870.	මාගම.			
14665	කොකොඹගහවත්ත	ආණ්ඩුව	එම	1	0 8	40
14666	මලිනත්තවත්ත	එම	එම	0	1 25	10
		සිතියම 5,872.				
14668	පුල්ගහවත්ත	එම	වත්ත	0	3 15	40
14669	කොකොඹගහවත්ත	එම	එම	1	0 4	40
		සිතියම 5,813.	පිදියෙගම.			
14231	කෝන්ගහවත්ත	ආණ්ඩුව	වත්ත	2	2 13	10
14232	එම	එම	තහනම් කැලේ	1	1 12	10
		සිතියම 5,338.	මාගම.			
11798	කරිජ්ජවලකුඹුර	ආණ්ඩුව	කුඹුර	9	2 14	40
		සිතියම 5,339.				
11799	—	—	වත්ත	0	0 32	20
		අයිතිකම් නිගන්වා—ඉසැවි. ඒ. කාසිම්.				
11800	ඉඵගහවත්ත	—	වත්ත	0	1 25	20
		අයිතිකම් නිගන්වා—ආණ්ඩුව.				
11801	එරඹුගහවලකුඹුර	ආණ්ඩුව	කුඹුර	0	0 38	40
11802	උඹුල්ලේකුඹුර	—	එම	1	0 4	20
11803	—	—	වත්ත	0	1 12	20
11804	පල්ලේවල්ලේකුඹුර නො කොන් ඉඵක්කොරෙටුවේ කුඹුර	—	කුඹුර	0	1 19	40
11805	ඉඵක්කොරෙටුවේ කුඹුර කොකොන් මාවතකුඹුර	ආණ්ඩුව	එම	5	3 30	40
11806	ලන්දේකුඹුර	—	එම	0	1 18	40
11807	කෝන්ගහකුඹුර	ආණ්ඩුව	එම	2	1 38	40
11808	උරුමුත්තේසේවාකුඹුර	—	එම	0	0 18	40
11809	දෙවරගහකුඹුර	—	එම	0	0 18	40
11810	පුල්ගහවලකුඹුර	ආණ්ඩුව	එම	6	3 30	40
11811	දිඹුල්ලොඩරුගේ කුඹුර	—	එම	0	3 16	20
11812	කෙත්තුවගේවලකුඹුර	—	එම	1	0 34	10
11813	කම්බන්තොටකුඹුර	—	එම	0	2 20	20

නො.	ඉඩමේ නම.	ඉල්ළුමකාරයා.	අයදුම.	තක්සේරු වටිනාකම	
				මහත. අ. රු. ප.	අක්කරයන්. රු.
11814	පව්විතාකුඹුර	—	කුඹුර	0 1 10	10
11815	මහරේඛිවලකුඹුර	—	එම	0 1 7	20
11816	එම	අණඹුව	එම	0 2 30	40
සිතියම 5,340.					
11817	පුහුස්සුණුකුඹුර	අණඹුව	එම	1 2 19	50
11817½	එම	එම	එම	0 0 24	50
11818	එම	එම	එම	0 1 5	50
11819	දිලෝවසුවාගේ කුඹුර	එම	එම	1 0 5	50
සිතියම 5,341. අකුරුගොඩ.					
11820	පුම්පකුරුගොඩගොඩාලේ	බබ්ලිඵ. පී. කොර්නෙලියස්	සුළුබෑද්ද	0 3 37	15
11821	එම	—	එම	0 0 32	15
11822	කඹවත්ත	—	වත්ත	0 1 38	50
11823	පුම්පකුරුගොඩගොඩාලේ	—	මුහුණිම	0 0 26	50

දැන් විමසි—මේ ඉඩම්වලට හම් කිසි උරුමයක් ඇතැයි කල්පනාකරණ යම්කිසි කෙනෙකුට මෙහි ව දැනුම්දෙන්නෙකම් විකිනීම දවසේදී උපළුපත්කරන්නාන්සේ ඉදිරිපිට ඔවුන්ගේ අයිතිවාසිකම්වලට සාක්ෂි පෙන්වා සිටින ලෙසටයි.

මෙම ඉඩම් ගැණ වැඩිදුර කාරණා සර්වේචර්ජනරුල්ලන්සාන්සේගෙන්ද, ඉඩම් විකිනීමේ කොන්දේසි ගැණ වැඩිදුර කාරණා ගම්බන්ධොව උපළුපත්කරන්නාන්සේගෙන්ද දැනගතහැකිවේ.

ගරුකර උතුමානවතන්සේගේ ආඥාවලෙස,
ඉවර්ට්ඩ් ඉම් හර්න්,
මහසෙක්කාරිස් මමත.

No. 1,214, s. P.

Colonial Secretary's Office,
Colombo, March 13, 1902.

ON Tuesday, April 29, 1902, at 12 noon, the Government Agent for the Southern Province will put up to auction, at his office in Galle, the under-mentioned portions of Crown Land, on the terms authorized by Government. Nineteen allotments of land situated in the Talpe pattu division of the Galle District of the Southern Province.

Lot.	Village.	Name of Land.	Description.	Extent.			Upset Price per Acre. Rs.
				A.	R.	P.	
X 575	Hiyare	Illukketiyawatta	Owita	0	0	8	10
Y 575	Do.	do.	Owita with kadju trees	1	0	2	10
Z 575	Do.	do.	Garden	0	2	32	10
11090	Pilana	Kerenketiyabedda	Jungle	1	1	33	100
11091	Do.	Amukotukanda	do.	2	1	32	10
A 576	Do.	Amukotuwatta	Owita and jungle	0	0	26	10
11092	Do.	Kerenketiyabedda	Jungle	1	0	20	100
11093	Do.	do.	do.	1	3	36	100
11094	Do.	do.	do.	1	0	9	100
B 576	Do.	Kettakelagahawatta	Cocoanut 7 years old and house	0	1	10	100
Preliminary plan 5,583.							
13316	Hiyare	Dolaihalakanda-addaraowita	Owita	0	1	0	10
13317	Do.	Dolaihalakanda-addarakumbura	Field	0	0	3	10
13318	Do.	do.	do.	0	0	5	10
Preliminary plan 5,577.							
13303	Kabaragala	Indurekanda	Garden	0	1	8	10
Preliminary plan 5,637.							
13452	Hiyare	Tunddekanda or Dikdeniyagoda	Chena	0	0	28	50
13453	Do.	Dikdeniya	Paddy field	1	1	4	100
13454	Do.	do.	Deniya	0	0	5	50
Preliminary plan 5,831.							
14287	Hiyare	Kudawitaogodawatta	Jungle	0	2	18	10
14288	Do.	do.	Cleared land	0	0	12	10

Lots 11,090, 11,092, 11,093, 11,094, B 576, 13,452, 13,453, and 13,454 are supposed to contain plumbago. Any persons considering that they have any claims to these lands are hereby noticed to produce evidence of their title before the Government Agent on the day of sale. Further information respecting these lands may be obtained from the Surveyor-General, and respecting the conditions of sale from the Government Agent, Galle.

By His Excellency's command,
EVERARD IM THURN,
Colonial Secretary.

No. 1,214, S. P.

වර්ෂ 1902 ජූනි මාස 13 වෙනි දින කොළඹ මහජනකාරීත්වයෙන් කන්දොරුවේදී.

දකුණු දිසාවේ මහජනකාරීත්වයෙන් විසින් මෙහි පහත සඳහන්වන ආණ්ඩුව සන්තක ඉඩම් ආණ්ඩු පොදු කාර්යාල ප්‍රකාරයට වර්ෂ 1902 ජූනි මාස 29 වෙනි දිනට අනතුරුවාද දවල් 12ට කාලයේ කම්බේරි දේදි වෙන්දේසිකර විකුණනුට යෙදෙනවා ඇත.

දකුණු දිසාවේ ගාළු පලාතේ නල්පෙටත්තුවේ කොමිසානරේ පිහිටා තිබෙන බිම්කැබලි 19ක්.

සිතියම 5,182.

නො.	ගම.	ඉඩමේ නම.	අන්දම.	අක්කරයක කන්දොරුවේදී.	
				මහත.	මුදල.
X 575	හිතාරේ	ඉළක්කැව්වත්ත	බිම්බ	0 0 8	10
Y 575	එම	එම	කපුගස්කිබෙන වත්ත	1 0 2	10
Z 575	එම	එම	වත්ත	0 2 32	10
11090	පිලාන	කෙරෙත්කැව්ව බැද්ද	කැලේ	1 1 33	100
11091	එම	අමුකොටුකන්ද	එම	2 1 32	10
A 576	එම	අමුකොටුකන්ද	බිම්බ සහ කැලේ	0 0 26	10
11092	එම	කෙරෙත්කැව්ව බැද්ද	කැලේ	1 0 20	100
11093	එම	එම	එම	1 3 36	100
11094	එම	එම	එම	1 0 9	100
B 576	එම	කෙටිකැලගහවත්ත	ගෙයක් සහ පොල්ගස් කිබෙන වත්ත	0 1 10	100

සිතියම 5,583.

13316	හිතාරේ	දෙලඉගහක්ද අද්දර බිම්බ	බිම්බ	0 1 0	10
13317	එම	දෙලඉගහක්ද අද්දර කුඹුර	කුඹුර	0 0 3	10
13318	එම	එම	එම	0 0 5	10

සිතියම 5,577.

13303	කබරගල	ඉන්දුරෙහක්ද	වත්ත	0 1 8	10
-------	-------	-------------	------	-------	----

සිතියම 5,637.

13452	හිතාරේ	කුන්දෙහක්ද නොකොන් දික් දෙකියගොඩ	ගේන	0 0 28	50
13453	එම	දික්දෙකිය	කුඹුර	1 1 4	100
13454	එම	එම	දෙකිය	0 0 5	50

සිතියම 5,831.

14287	එම	කුඩාමට් එගොඩවත්ත	කැලේ	0 2 18	10
14288	එම	එම	එලිකොරපු ඉඩම	0 0 12	10

නොමමර 11090, 11092, 11093, 11094, B 576, 13452, 13453 සහ 13454 කැබලිවල මහජන විකේන වාස ගත විස්වාසන තිබේ.

දැන්වීමයි.— මේ ඉඩම්වලට සම්බන්ධ අයිතිකරුන් ඇතැයි කල්පනාකරන සම් අගවළුන් විසින් ඔවුන්ගේ අයිතිකම්වල සාක්ෂි ඒජන්තාරයෙන් ඉදිරිපිටදී විකුණුම් දවසේදී පෙන්වා සිටිනලෙස දැනගත යුතුයි.

මෙම ඉඩම් ගැණ වැඩිදුර කාරණ සර්වේශ්වකරුන්ගේ සේවයෙන්ද, එකිනිමේ කොන්දේසි ගැණ කාරණ කාලීන දිසාවේ ඒජන්තාරයෙන් සේවයෙන්ද දැනගත හැකිය.

ගරුකර උතුමානත්වයෙන් ආඥාවලෙස,
ඉතිරිම් ඉම් හර්ස්,
මහජනකාරීත්ව වමන.

No. 1,215, S. P.

Colonial Secretary's Office,
Colombo, March 18, 1902.

ON Tuesday, May 13, 1902, at 12 noon, the Government Agent for the Southern Province will put up to auction, at his office in Galle, the under-mentioned portions of Crown Land, on the terms authorized by Government.

Eighteen allotments of land situated in the Gangaboda pattu, Bentota-Walallawiti korale, and Hinidum pattu divisions of the Galle District of the Southern Province.

Preliminary plan 703.—Gangaboda pattu.
Applicant—Nil.

Lot.	Village.	Name of Land.	Description.	Upset Price per Acre.	
				Extent. A. R. P.	Rs.
6041	Gammeddagoda	Allewattagodabedda	Jungle	1 1 0	10
Applicant—M. D. Silva, P. O.					
6042	Do.	Ambagahawatta	Jungle	0 1 32	10
Applicant—Hunuvidanage Davith.					
6043	Do.	Lindagawawatta	Jungle	0 1 24	10
Q 273	Do.	Widanagedaruwatta	do.	0 3 12	10
G 274	Do.	Galtullagodella	Owita	0 0 18	15
U 276	Do.	Diyangahawatta	Garden	0 0 37	10
J 277	Nagoda	Tenairawalaowita	Owita	0 2 0	15

Preliminary plan 1,861.—Gangaboda pattu.
Applicant—M. Mathes de Silva.

4371	Gammeddagoda	Rambukpotabedda	Low jungle	2 0 3	15
Applicants—K. Nicholas and W. Andris Appu.					
4374	Uduweliwitiya	Gonannabedda	Owita	0 3 13	15

Lot.	Village.	Name of Land.	Description.	Extent.		Upset Price	
				A.	R.	per Acre.	
				P.	Rs.		
5923	Baddegama	Preliminary plan 2,889.—Gangaboda pattu. Applicant—Yatanalagaha Patiranage Seadoris. Kosgahagodella	Garden	0	1	8	10
12633	Hattaka	Preliminary plan 5,474.—Bentota-Walallawiti korale. Punchi Indikanda	Jungle	23	2	38	100*
6012	Pitigala	Preliminary plan 2,906.—Bentota-Walallawiti korale. Applicant—Cornelis Block, P. O., Pitigala. Amukanattahena	Owita	0	0	31	10
12463	Wattehena	Preliminary plan 5,443.—Bentota-Walallawiti korale. Galpotte-elapahalaowita	Field	2	1	39	50*
13007	Habarakada	Preliminary plan 5,522.—Hinidum pattu. Maduragoda Watawila	Patana	3	2	37	50*
13008	Do.	Maduragodakottaedara-godella	do.	1	2	15	50*
13009	Do.	Madaragodakottapaula	do.	2	2	13	50*
13029	Wirapana	Preliminary plan 5,530.—Hinidum pattu. Applicant—K. Hewa Appu de Silva. Suvendavalipottadeniya	Suitable for paddy	2	1	8	10
L 524	Do.	Suvendavalipottawatta	Garden	1	0	6	10

*Lands containing plumbago.

Any persons considering that they have any claims to these lands are hereby noticed to produce evidence of their title before the Government Agent on the day of sale.

Further information respecting these lands may be obtained from the Surveyor-General, and respecting the conditions of sale from the Government Agent.

By His Excellency's command,

EVERARD IM THURN,
Colonial Secretary.

No. 1,215, S. P.

වම් 1902 ක්‍රි. ව. 18 වෙනි දින කොළඹ
මහසෙනෙට්ටු ජනරජයේ කන්තෝරුවේදී.

දකුණු දිසාවේ මහජනපදයේ පිහිටි මෙහි පහත සඳහන් වන ආණ්ඩුව සන්තක ඉඩම් ආණ්ඩුවේ නියෝගවල ප්‍රකාරයට වම් 1902 ක්‍රි. ව. 13 වෙනි දිනට අභ්‍යන්තරව දවල් 12ට භාලුල් කවීමේ දේදී වෙන්දේසිකර විකුණනු ලබන ඉඩම් වේ.

දකුණු දිසාවේ භාලුල් ප්‍රදේශයේ පිහිටි පහත සඳහන් වන ඉඩම් වලට වෙන්දේසිකර විකුණනු ලබන ඉඩම් වේ.

සිතියම 703. ගහබොවපත්තුව.

කො.	භව.	ඉඩමේ නම.	අන්දම.	අක්කරයක කන්තෝරුවේ		
				මහක. අ. රු. ප.	වුදල. රු.	
6041	ගම්මැද්දොඩ	මේ ඉඩමට ඉල්ලීමකාරයෙක් නැත. අලුත්වනගොඩමැද්ද ඉල්ලීමකාරයා—අ. මි. හි. සිල්වා පොලිස් ඔපිටි. කැලේ		1	1 0	10
6042	එම	අයිත්මකවත්ත ඉල්ලීමකාරයා—හුණුච්ඡන්දනේ දමිත්. කැලේ		0	1 32	10
6043	එම	ලිඳකවත්ත	එම	0	1 24	10
Q 273	එම	ච්ඡන්දනගොඩමැද්ද	එම	0	3 12	10
G 274	එම	ගල්කුල්ලගොඩමැද්ද	ඔව්ව	0	0 18	15
U 276	එම	ලිඳකවත්ත	වත්ත	0	0 37	10
J 277	කාගොඩ	කෙහෙල්වලඔව්ව	ඔව්ව	0	2 0	15
4371	ගම්මැද්දොඩ	සිතියම 1,861. ඉල්ලීමකාරයා—අ. මි. මනෙස් හි. සිල්වා. රවුක්පොතමැද්ද පහත් කැලේ		2	0 3	15
4374	ලඹුවෙලිවිස	ඉල්ලීමකාරයා—කේ. නිකුල් සහ ඩා. අන්දරිස් අජපු. ගොනත්පත්තමැද්ද ඔව්ව		0	3 13	15
5723	බද්දේගම	සිතියම 2,889. ඉල්ලීමකාරයා—තටකලකපතිරනේ සියයෙරිස්. කොස්ගහගොඩමැද්ද වත්ත		0	1 8	10
12633	ගත්තක	සිතියම 5,474. බෙන්ගොට වලල්ලා විවිකෝරලේ. මෙම ඉඩමට ඉල්ලීමකාරයෙක් නැත. පුච්චි ඉදිකන්ද කැලේ		23	2 38	100*
6012	පිච්චල	සිතියම 2,906. ඉල්ලීමකාරයා—කොරනේලිස් ඔලොක්. අමුකනත්තහේන ඔව්ව		0	0 31	10
12463	වටහේන	සිතියම 5,443. ගල්පොත්තඵලපහලඔව්ව කුඹුර		2	1 39	50*
13007	ගබරකඩ	සිතියම 5,522. හිනිදුම්පත්තුවේ. මදුරගොඩවට්ටිල පහත		3	2 37	50*
13008	එම	එම කොට්ටේසිදුරගොඩමැද්ද එම		1	2 15	50*
13009	එම	මදුරගොඩකොට්ටේල එම		2	2 13	50*

* මිනිරන් කිවෙන ඉඩම්.

නො.	ව.	ඉඩම් නම.	අයදුම.	අක්කරයක කන්සේරු වගක. මුදල. අ. රු. ප. රු.
13029	වරපාක	සිතියම 5,530. ඉල්ලුම්කාරයා—චන්. හේවාඅප්පු හි. සිල්වා. සුදාමාලියානදෙනිය	කුඹුරට සැකසූ ඉඩම	2 1 8 10
L 524	එම	වත්ත	වත්ත	1 0 6 10*

* මිනිරත් නිවෙහ ඉඩම.

මෙම ඉඩම් කැබලිවලට අයිතිවාසිකම් කියාකිවිස යම් අයෙක් ඇත්නම් ඔහු පිසින් මෙම විකිනීමේ දිනෙදී ඊට අයිතිවාසිකම් කියා නිවෙහ මජ්ජ සහායීය දකුණු පලාතේ මහජනනලක්කන්සේට පෙනහා සිටින්නට බැහැ.

මෙම ඉඩම් සැණ වැඩිදුර කාරණා සර්වේශ්වර්ජනලක්කන්සේටෙත්, විකිනීමේ කොන්දේසි සැණ වැඩිදුර කාරණා දකුණුපලාතේ ආණ්ඩුවේ ඒජනකලක්කන්සේටෙත් ද දැනගන්නට පුළුවන.

ගරුකර උතුමානවතක්සේගේ ආඥාව ලෙස,
ඉවුරුවි ඉම් තර්න්,
මහසෙනෙකාරිස් මමක.

LAND SALES IN THE EASTERN PROVINCE.

No. 871, E. P.

Colonial Secretary's Office,
Colombo, March 18, 1902.

ON Tuesday, May 20, 1902, and the following days, at noon, the Government Agent for the Eastern Province will put up to auction, at his office in Batticaloa, the under-mentioned portions of Crown Land, on the terms authorized by Government.

Lot.	Village.	Name of Applicant.	Description.	Extent. A. R. P.	Upset Price per Acre. Rs. c.
Preliminary plan 2,936.—Manmunai pattu.					
87480	Kattankudi	A. Ismalevvai	Panaiyadittona	1 1 18	10 0
Preliminary plan 1,176.					
2151	Pillaiyaradi	N. Parasiramar	Veppaditturaikkadu	3 0 29	10 0
2152	Do.	General sale	do.	3 3 10	10 0
2153	Do.	S. Kanapatiyar	do.	1 3 15	10 0
2157	Kottukkulam	S. Vairamuttu	Vinnankukadduvalavu	0 1 39	10 0
2158	Do.	K. Kasinadar	do.	0 1 18	10 0
2161	Do.	P. H. Murukuppillai	Navalkadu	0 1 35	10 0
2162	Do.	K. Parasiramar	do.	7 3 38	10 0
2165	Do.	K. Chinnappillai	Garden	0 0 37	10 0
2166	Do.	General sale	Navalkenikkadu	1 0 10	10 0
J 14	Do.	S. Vairamuttu	Konarvalavu	1 1 11	10 0
M 14	Do.	K. Chinnappillai and others	Panichchayadiveli	0 1 10	10 0
Preliminary plan 1,154.—Eravur.					
1869	Eravur	H. Mirasaivu	Chempanodaikkadu	7 2 24	10 0
1920	Arumukkattankudi-ruppu	M. Isalevvai	Fit for cocoanuts	11 3 0	10 0
Preliminary plan 2,719.					
77847	Chittandi	A. Meyatinvava	Puliyadimadu	16 1 36	10 0
Preliminary plan 2,801.—Koralai.					
87157	Murakkoddanchenai	V. Chinna Katirkaman	Navaladikkadu	2 1 24	12 50
Preliminary plan 2,843.					
87238	Kiran	P. Chinnattampi	Aladichchenai	1 0 17	10 0
Preliminary plan 2,854.					
87266	Koraveli	K. Velappavanniyar	Field	5 3 13	12 50
Preliminary plan 923.					
11373	Kalkuda	V. Ponnaiyah	Fit for cocoanuts	2 1 5	10 0
Preliminary plan 2,554.—Eravur.					
76981	Aiyankeni	H. Miralevvaipodi	Fit for cocoanuts	9 3 18	10 0
Preliminary plan 2,917.—Manmunai.					
87429	Kadukkaimunai	K. Katirkamappodi	Garden	0 1 23	12 50
Preliminary plan 2,918.					
87431	Kadukkaimunai	C. Katirkamappodi	Periyapalaiyadippumi	4 2 8	12 50
Preliminary plan 2,914.—Nadukadu.					
87409	Varippattanchenai	M. Akamatulevvai	Scrub jungle	0 3 16	10 0
87410	Do.	do.	Munmarivayal	0 1 6	15 0
87411	Do.	do.	do.	0 0 38	15 0
Preliminary plan 926.					
11479	Varippattanchenai	K. Ismalevvai Marakkayar	Atikarimadu	12 0 26	—

Further information regarding these lands and conditions of sale may be obtained from the Government Agent, Eastern Province, Batticaloa.

By His Excellency's command,
EVERARD IM THURN,
Colonial Secretary.

No. 871, E. P.

கொலோனியல் சர்க்கிற்ந்தாரா ஆபிசில்,
கொழும்பு, 1902 ம் வருட பனுவனியன் 18 ந் வ.

1902 ம் ஆண்டு வைகாசிமாதம் 20 ந் திகதியாகிய செவ்வாய்க்கிழமையிலு மதனையடுத்த நாட்களிலும் முற்பகல் தன ஆபிசில் கிழக்கு மாகாணத்து கவண்மேந்து ஏசன்றவாகள தனது ஆபிசில் இதனடியிற் சொ லபபட்டிருக்கிற முடிக்கூரிய காணித்துணடுகளை, அரசாட்சியாரால் உத்தரவுபண்ணப்பட்டிருக்கும் பொரு ததப்பிரகாரம் ஏதெதிற்கூறி விற்பார்.

காணித்துணடுகளை, கிழக்கு மாகாணத்து மட்டகளைப்பு டிஸ்திரிக்கிலிருக்கின்றன.

படம் 2,936. மண்முனைப்பற்று.				ஏக்கரொன் றுகஞ்சரி	
இல.	குறிச்சி.	கேள்விக்காரானின பெயர்.	விபரம்.	விசாலம். அ. தா. ப.	புலுலை ரூ. ச.
87480	காத்தாங்குடி	ஆ. இஸ்மாலெவவை	புனையடித்தோடு	1 1 18	10 0
படம் 1,176.					
2151	பிள்ளையாரடி	நா. பாசிராமர்	வெப்பையடித்துறைக்காடு	3 0 29	10 0
2152	ஹெடி	பொதுவீற்பனவு	ஹெடி	3 3 10	10 0
2153	ஹெடி	ச. கணவதியார்	ஹெடி	1 3 15	10 0
2157	கொத்துக்குளம்	ச. வயிரமுத்து	வீண்ணாணுகக்காட்டு வளவு	0 1 39	10 0
2158	ஹெடி	க. காசிநாதன்	ஹெடி	0 1 18	10 0
2161	ஹெடி	பொ. த. முருகுப்பிள்ளை	நாவற்காடு	0 1 35	10 0
2162	ஹெடி	க. பரசிராமர்	ஹெடி	7 3 38	10 0
2165	ஹெடி	க. சின்னப்பிள்ளை	தோட்டம்	0 0 37	10 0
2166	ஹெடி	பொதுவீற்பனவு	நாவல்கேனிக்காடு	1 0 10	10 0
J 14	ஹெடி	சி. வயிரமுத்து	கோணாவளவு	1 1 11	10 0
M 14	ஹெடி	க. சின்னப்பிள்ளையும் மறுபேருடம்	பணிச்சையடிவெளி	0 1 10	10 0
படம் 1,154. ஏறுலூர்.					
1869	ஏறுலூர்	உ. மீராசாய்வு	செம்படுடைக்காடு	7 2 24	10 0
1920	ஆறுமுகத்தான குடியிருப்பு	மு. ஈசாலெவ்வை	தென்கைக்கேற்ற பூமி	11 3 0	10 0
படம் 2,719.					
77847	சிறுமுண்டி	ஆ. மெய்யதினவாவர்	புளியடிமடு	16 1 36	10 0
படம் 2,801. கோறலை.					
87157	முாக்கேரட்டான சேனை	வீ. சின்னக்கக திரகாமன்	நாவலடிக்காடு	2 1 24	12 50
படம் 2,843.					
87238	கிரான	ப. சின்னத்தம்பி	ஆலடிச்சேனை	1 0 17	10 0
படம் 2,854.					
87266	கோராவெளி	க. வேலப்பு வன்னியன்	வயல்	5 3 13	12 50
படம் 923.					
11373	கற்கூடா	வீ. பொன்னையர்	தென்கைக்கேற்ற பூமி	2 1 5	10 0
படம் 2,854. ஏறுலூர்.					
76981	ஐயன்கேணி	உ. மீராலெவவைப்போடி	தென்கைக்கேற்ற பூமி	9 3 18	10 0
படம் 2,917. மண்முனை.					
87429	கடுக்காய்முனை	க. கதிரகாமப்போடி	தோட்டம்	0 1 23	12 50
படம் 2,918.					
87431	ஹெடி	க. கதிரகாமப்போடி	பெரியபாலையடிப்பூமி	4 2 8	12 50
படம் 2,914. நாடுகாடு.					
87409	வரிப்பதனசேனை	மு. அகமதுலெவவை	பறடைக்காடு	0 3 16	10 0
87410	ஹெடி	ஹெடி	முனமாரியயல்	0 1 6	15 0
87411	ஹெடி	ஹெடி	ஹெடி	0 0 35	15 0
படம் 926.					
11479	வரிப்பதனசேனை	க. இஸ்மாலெவவை மரைக்காயர்	அதிகாரிமடு	12 0 26	—

இந்தக்காணிகளைப்பற்றிய மேலதனமான வினமபரங்கலையும் விற்பனவின் கொந்தீக்களைப்பற்றியுட மட்டகளைப்பு அரசாட்சியின் ஏசன்றுத்துரை யவர்களிடம் வினாவி அறிந்துகொள்ளலாம்.

மகோத்தமா அவர்களினது கட்டளையின்படி,

ஈக்ரூட் இம் தேர்ன்,

இராசாங்க லிங்கா.

LAND SALES IN THE NORTH-WESTERN PROVINCE.

No. 1,568, N.W. P.

Colonial Secretary's Office,
Colombo, March 8, 1902.

ON Friday, May 9, 1902, at 1 o'clock P.M., the Assistant Government Agent for the Puttalam District will put up for sale or settlement, at his office in Puttalam, the under-mentioned portions of Crown Land, on the terms authorized by Government.

Forty-one allotments of land situated in the Akkarai pattuwa division of the Puttalam District of the North-Western Province.

Preliminary plan 1,891. Village—Karambe.

Lot.	Description.	Extent.		Upset Price
		A.	R. P.	per Acre. Rs.
9708	Jungle	21	1 20	10
F 838	Do.	1	1 16	10
G 838	Do.	18	2 38	10
9709½	Do.	2	0 5	10
9709	Do.	5	2 12	10
9710	Do.	5	2 0	10
9711	Do.	5	1 2	10
9712	Do.	6	1 0	10
9713	Do.	5	2 31	10
9714	Do.	6	2 38	10
9715	Do.	6	3 26	10
9716	Do.	7	1 10	10
R 838	High jungle	1	0 39	20
S 838	Do.	3	3 9	20
T 838	Do.	0	3 31	20
U 838	Do.	4	1 22	20
V 838	Do.	1	0 34	20
W 838	Do.	4	3 15	20
Y 838	Do.	4	2 20	20
I 839	Do.	9	2 13	20
J 839	Do.	9	1 32	20
9717	Jungle	12	0 23	10
9718	Do.	10	2 4	10
9719	Do.	10	0 0	10
9720	Do.	12	0 36	10
N 839	Do.	3	1 9	15
O 839	Do.	71	0 0	15
P 839	Do.	6	3 19	15
9721	Do.	60	3 0	10
Q 839	Do.	2	0 16	15
S 839	Do.	51	0 0	15
U 839	Do.	9	1 5	15
V 839	Do.	24	1 22	15

Village — Puluduvasal.

X 839	Jungle	1	0 34	15
Y 839	Do.	19	3 0	15
Z 839	Do.	8	1 14	15
B 840	Do.	10	2 21	15
A 840	Do.	15	3 14	15
C 840	Do.	44	0 17	15
D 840	Do.	1	3 9	15
E 840	Do.	0	0 31	15

Further information respecting these lands may be obtained from the Surveyor-General, and respecting the conditions of sale from the Assistant Government Agent, Puttalam.

By His Excellency's command,

EVERARD IM THURN,
Colonial Secretary.

No. 1,568, N.W. P.

විෂ් 1902 ක්වු මාර්තු මස 8 වෙනි දින
කොලොම් මහසෙනෙසාමාසර්වත්තයන්
සේනෙ කන්තෝරුවෙදිසි.

විෂ් දිසාමේ පුත්තලමේ උපඵ්ජන්තලත්තාන්සේ විසින් මෙහි පහත සඳහන්වෙත ආණ්ඩුට සන්තක ඉඩම් ආණ්ඩුවේ නියෝගවලට ප්‍රකාරයට විෂ් 1902 ක්වු මැයි මස 9 වෙනි දිනවු සිකුරාදා, 1ට පුත්තලම් කම්බේරිසේදි වෙත් දේසිකර විකුණන්ට යෙදෙනවා ඇත.

විෂ් දිසාමේ පුත්තලම් පලාතේ අක්කර පන්තුවේ කොට්ඨාසයේ පිහිටා තිබෙන බිම්කැබලි 41.

ගම—කරඹැර අයිතිකම් කියන්නා—ආණ්ඩුව.

කො.	අන්දම.	මහත.		අක්කර
		අ. රු. ප.	රු.	යක මිල.
9709	කැලේ	21	1 20	10
F 838	එම	1	1 16	10
G 838	එම	18	2 38	10
9709½	එම	2	0 5	10
9709	එම	5	2 12	10
9710	එම	5	2 0	10
9711	එම	5	1 2	10
9712	එම	6	1 0	10
9713	එම	5	2 31	10
9714	එම	6	2 38	10
9715	එම	6	3 26	10
9716	එම	7	1 10	10
R 838	උස්කැලේ	1	0 39	20
S 838	එම	3	3 9	20
T 838	එම	0	3 31	20
U 838	එම	4	1 22	20
V 838	එම	1	0 34	20
W 838	එම	4	3 15	20
Y 838	එම	4	2 20	20
I 839	එම	9	2 13	20
J 839	එම	9	1 32	20
9717	කැලේ	12	0 23	10
9718	එම	10	2 4	10
9719	එම	10	0 0	10
9720	එම	12	0 26	10
N 839	එම	3	1 9	15
O 839	එම	71	0 0	15
P 839	එම	6	3 19	15
9721	කැලේ	60	3 0	10
Q 839	එම	2	0 16	15
S 839	එම	51	0 0	15
U 839	එම	9	1 5	15
V 839	එම	24	1 22	15

ගම—පුළුවමලේ.

X 839	එම	1	0 34	15
Y 839	එම	19	3 0	15
Z 839	එම	8	1 14	15
A 840	එම	10	2 21	15
B 840	එම	15	3 14	15
C 840	එම	44	0 17	15
D 840	එම	1	3 9	15
E 840	එම	0	0 31	15

මෙම ඉඩම් ගැන විකුණු කාරණා සර්වේශ්චන්ද්‍රයන්ට ලත්තාන්සේගෙන්ද, විකිනීමේ කොන්දේසි ගැන කාරණා වශවදිසාමේ පුත්තලමේ උපඵ්ජන්තලත්තාන්සේගෙන්ද දැනගන්නට පුළුවන.

ගරුකර උතුමානන්වහන්සේගේ ආඥාව ලෙස,

ඉම්රාජ්චි ඉම් හර්න්,
මහසෙනෙසාමාසර්වත්තයන්.

No. 1,568, N.W. P. **கொ. சக்கிந்தரா ஆபீசில்,**
கொழும்பு, 1902 ம் (நடு) பங்குனிமீ 8 ந் வ.

1902 ம ஆண்டு வைகாசிமாதம் 9 ந் திகதி வெள்ளி கிழமை 1 மணிக்ரே தன ஆபீசில் வடமேன மாகாண தது உதவ் கவறணமேந்து ஏசனறவாகனரல் இதனடியிற சொல்லப்படருகுகிற முயகருரிய காணிததுணடுகளை, அரசாட்சியாரால உத்தரவுண்ணப்படருகும் பொருத்தப்பிரகாரம் ஒலத்திற்குறி வற்கப்படும அல்லது முடித துகொள்ளப்படும்.

41 காணித் தணடுகள், வடமேன மாகாணத்து புத்தளம யுலகிறிங்கின அககராபபற்றுப் பகுதிகளிலிருகினறது.

பிளான இலக்கம் 1,891.

குறிச்சி—சரம்பே.

உரித்தாளி—அரசாட்சி. நிதானித்தவிலை ஏக்க ரொன்

இல.	விவரம்.	விசாலம்.	றுகரு.
		ஏ. று. பெ.	ரூ.
9708	காடு	21 1 20	10
F 838	ஹெ	1 1 16	10
G 838	ஹெ	18 2 38	10
9709½	ஹெ	2 0 5	10
9709	ஹெ	5 2 12	10
9710	ஹெ	5 2 0	10
9711	காடு	5 1 2	10
9712	ஹெ	6 1 0	10
9713	ஹெ	5 2 31	10
9714	ஹெ	6 2 38	10
9715	ஹெ	6 3 26	10
9716	ஹெ	7 1 10	10
R 838	பெருங்காதி	1 0 39	20
S 838	ஹெ	3 3 9	20
T 838	ஹெ	0 3 31	20
U 838	ஹெ	4 1 22	20
V 838	ஹெ	1 0 34	20
W 838	ஹெ	4 3 15	20

நிதானித்தவிலை ஏக்கரொன் றுகரு.

இல.	விவரம்.	விசாலம்.	றுகரு.
		ஏ. று. பெ.	ரூ.
Y 838	ஹெ	4 2 20	20
I 839	ஹெ	9 2 13	20
J 839	ஹெ	9 1 32	20
9717	காடு	12 0 23	10
9718	ஹெ	10 2 4	10
9719	ஹெ	10 0 0	10
9720	ஹெ	12 0 36	10
N 839	ஹெ	3 1 9	15
O 839	ஹெ	71 0 0	15
P 839	ஹெ	6 3 19	15
9721	ஹெ	60 3 0	10
Q 839	ஹெ	2 0 16	15
S 839	ஹெ	51 0 0	15
U 839	ஹெ	9 1 5	15
V 839	ஹெ	24 1 22	15

குறிச்சி—புளுதிவயல.

இல.	விவரம்.	விசாலம்.	றுகரு.
		ஏ. று. பெ.	ரூ.
X 839	காடு	1 0 34	15
Y 839	ஹெ	19 3 0	15
Z 839	ஹெ	8 1 14	15
A 840	ஹெ	10 2 21	15
B 840	ஹெ	15 3 14	15
C 840	ஹெ	44 0 17	15
D 840	ஹெ	1 3 9	15
E 840	ஹெ	0 0 31	15

இக்காணிகளைப்பற்றிய மேலதிகமான விளம்பரங்களை சர்வேயர் ஜெனறலிடமும் விற்பனலின கொந்திசுகளைப்பற்றிப் புத்தளம் உதவ் ஏசன்றுத்தூரையாகளரிடமும் வினவி அறிந்துகொள்ளலாம்.

மகோத்தமா அவர்களினது கட்டளையின்படி,
 ஈவராட் இம் தேர்ன்,
 இராசாங்க லிகிதா.

No. 1,569, N.W. P.

Colonial Secretary's Office,
 Colombo, March 8, 1902.

ON Monday, April 21, 1902, at 1 o'clock P.M., the Government Agent for the North-Western Province will put up for sale or settlement, at his office in Kurunegala, the under-mentioned portions of Crown Land, on the terms authorized by Government.

Twenty-one allotments of land situated in the Hiriyala hatpattu division of the Kurunegala District of the North-Western Province.

Lot.	Village.	Name of Land.	Description.	Extent.	Upset Price per Acre.
				A. R. P.	Rs.
Preliminary plan 647. Claimant—The Crown.					
4174	Balawattala	Kinnarayagewatta	Jungle	1 3 18	10
4175	Do.	Gonnagahamulawatta	do.	1 1 24	10
B 236	Do.	Ukkuwagewatta	Cocoanut garden	0 2 32	250
4178	Do.	Talgahawelapillewa	Jungle	0 1 23	10
Preliminary plan 2,500. Claimant—The Crown.					
11473	Pallekandawala	Maninaluwepillewa	Scrub	1 2 4	10
11475	Do.	do.	Threshing floor	0 0 1	10
Y 1193	Do.	Maninalawakumbura	Field	1 1 16	10
Z 1193	Do.	Maninalawakumburapillewa	Scrub	0 1 30	10
A 1194	Do.	Kapugewatta	do.	0 1 26	10
Preliminary plan 2,504. Claimant—The Crown.					
11480	Aragama	Migahamulahena	Chena	1 2 32	10
Preliminary plan 982. Claimant—The Crown.					
5254	Udattapola	Bebilakumbura	Field	1 0 31	50
Preliminary plan 643. Claimant—The Crown.					
4166	Balawattala	Waligewatta	Jungle	0 2 9	10
L 234	Do.	do.	do.	0 0 23	10
M 234	Do.	Siambalagahamulawatta	do.	0 1 34	10
Preliminary plan 2,512. Claimant—The Crown.					
11506	Yakalla	Kappualahena	Lantana jungle	1 3 32	30

Lot.	Village.	Name of Land.	Description.	Extent. A. R. P.	Upset Price per Acre. Rs.
3544	Waduwannegama	Preliminary plan 537. Claimant—The Crown.	Wattahena Jungle	6 0 20	10
3546	Do.	Waduwannewewa and Wewaihalahena	Small tank and jungle	29 3 20	10
3548	Do.	Migahamulahena	Jungle	8 3 13	10
5252	Tambagalla	Preliminary plan 980. Claimant—The Crown.	Galakumbura Suitable for paddy	7 2 38	10
5253	Do.	Pahalakumbura	do.	6 1 1	10
11513	Pannala	Preliminary plan 2,517. Claimant—The Crown.	Wagollemukalana Forest	3 1 7	30

Further information respecting these lands may be obtained from the Surveyor-General, and respecting the conditions of sale from the Government Agent, North-Western Province.

By His Excellency's command,
EVERARD IM THURN,
Colonial Secretary.

No. 1,569, N.W. P.

වම් 1902 ක්වු මාර්තු මස 8 වෙනි දින කොළඹ

මහසෙනෙවිතුමා විසින් නාමයෙන් සේවයේ සේවයට පත්වීමේ දින.

මෙහි දැනටමත් ආණ්ඩුවේ ඒජන්තාධිකාරීන්ගේ විසින් ගෙන යාමට සලස්වන ආණ්ඩුව සත්කමකුඩම් ආණ්ඩුවේ නියෝගවලට ප්‍රකාරයට වම් 1902 ක්වු අප්‍රේල් මස 21 වෙනි දිනක සඳහා දවල් 1 ව ආරුහාගල කම් වෙරළේදී වෙන්දේසිකර මතුගන්නට යෙදෙනවා ඇත.

වගකි දිසාවේ ආරුහාගල පලාතේ කිරිඳිපොත්තුවේ කොට්ඨාසයේ පිහිටා තිබෙන බිම්කැබලි 21යි

පිහිටම 647.

අක්කර
මහත. සක මිල.

කො.	ගම.	ඉඩමේ නම.	අන්දම.	අ. රු. ප.	රු.
4174	බලවත්තල	කින්නරයාගේවත්ත	කැලේ	1 3 18	10
4175	එම	ගොන්නගහවුලවත්ත	එම	1 1 24	10
B 236	එම	උක්කුවාගේවත්ත	පොල්වත්ත	0 2 32	250
4178	එම	කල්ගහවෙලපිල්ලාව	කැලේ	0 1 23	10
පිහිටම 2,500.					
11473	පල්ලේකන්දවල	මැතින්දලපිල්ලාව	එම	1 2 4	10
11475	එම	එම	කමත	0 0 1	10
Y 1193	එම	මතින්දලපිල්ලාව	කුඹු	1 1 16	10
Z 1193	එම	මතින්දලපිල්ලාව	කැලේ	0 1 30	10
A 1194	එම	කපුගේවත්ත	එම	0 1 26	10
පිහිටම 2,504.					
11480	අරගම	මහනුවරපොත්ත	භේන	1 2 32	10
පිහිටම 982.					
5254	උඩත්තාපොල	බැවිලකුඹුර	කුඹුර	1 0 31	50
පිහිටම 643.					
4166	බලවත්තල	වලිගේවත්ත	කැලේ	0 2 9	10.
L 234	එම	එම	එම	0 0 23	10
M 234	එම	සිංහලාගහවුලවත්ත	එම	0 1 34	10
පිහිටම 2,512.					
11506	සකල්ල	කපුවලාගේන	හිඳුරු කැලේ	1 3 32	30
පිහිටම 537.					
3544	වඩුවත්තේකම	වත්තේගේන	කැලේ	6 0 20	10
3546	එම	වඩුවත්තේවැව සහ වැවඉහල ගේන	පුත්ච්චුව සහ කැලේ	29 3 20	10
3548	එම	මහනුවරගේන	කැලේ	8 3 13	10
පිහිටම 980.					
5252	කම්බල්ල	ගලකුඹුර	විවලට සැගෙන ඉඩම	7 2 38	10
5253	එම	පහලකුඹුර	එම	6 1 1	10
පිහිටම 2,517.					
11513	පත්තල	වාගොල්ලේමුකලාන	මුකලාන	3 1 7	30

මෙම ඉඩම් ගැණ වැඩිදුර කාරණ සර්වේසර්ස් නිරුල්ලන් නාමයෙන් සේවයේදී, විනිනිමේ කොන්දේසි ගැණ කාරණ වගකි දිසාවේ ආණ්ඩුවේ ඒජන්තාධිකාරීන්ගේ සේවයේදී දැනගන්නට පුළුවන.

ගරුකර උතුමාගත්වගන්සේගේ ආඥාවලට,
ඉමරුති ඉම් හර්ස්,
මහසෙනෙවිතුමා විසින්.

No. 1,570, N.W. P.

Colonial Secretary's Office,
Colombo, March 11, 1902.

ON Friday, May 16, 1902, at 1 o'clock P.M., the Government Agent for the North-Western Province will put up to auction, at his office in Kurunegala, the under-mentioned portions of Crown Land, on the terms authorized by Government.

Two allotments of land situated in the Katugampola hatpattu division of the Kurunegala District of the North-Western Province.

Preliminary plan 2,548. Claimant—The Crown.

Lot.	Village.	Name of Land.	Description.	Extent.		Upset Price
				A.	R. P.	per Acre.
11605	Telahera	Alihenawela	Paddy field	4	2 4	25
11610	Neliwagedara	Bogahamulahena	Chena	1	3 30	10

Further information respecting these lands may be obtained from the Surveyor-General, and respecting the conditions of sale from the Government Agent, North-Western Province.

By His Excellency's command,
EVERARD IM THURN,
Colonial Secretary.

No. 1,570, N.W. P.

විෂි 1902 කවු මාරතු මස 11 වෙනි දින කොලඹ

මහසෙනෙවරිය උපකාරකයන්ගේ කන්දෙවරියේ දින.

විෂි දිනවේ ආණ්ඩුවේ ඒජන්ත උපකාරකයන්ගේ විසින් මෙහි පහත සඳහන් වෛත ආණ්ඩුව සහකක ඉඩම් ආණ්ඩුවේ නියෝගවලට ප්‍රකාරයට විෂි 1902 කවු මැයි මස 16 වෙනි දිනවූ සිකුරු දවස 1ට කුරුමාලු කවු මෙරියේදී වෙත්දේසිකර විකුණනව යෙදෙනවා ඇත.

වසම් දිසාවේ කුරුමාලු පලාගේ කවුගම් පොලකත්පත්තුවේ කොට්ඨාසයේ පිහිටා තිබෙන විෂිකැවෙලි 2යි සිතියම 2,548.

නො.	ගම.	ඉඩමේ නම.	අන්දම.	මහත.		අක්කර සක මිල.
				අ. රු. ප.	රු. ම.	
11605	තෙලගැර	අලිසෙකවෙලු	කුඹුර	4	2 4	25 0
11610	නෙලුවෙගෙදර	බෝගහමුලසෙක	භෙන	1	3 30	10 0

මෙම ඉඩම් ගැණ මැහිදුර කාරණා සර්වේඤ්චකර උපකාරකයන්ගේගෙන්ද, විකිනීමේ කොන්දේසි ගැණ කාරණා වසම් දිසාවේ ආණ්ඩුවේ ඒජන්ත උපකාරකයන්ගේගෙන්ද දැනගන්ව පුළුවන.

ගරුකර උතුමානවකන්දෙවරිය ආණ්ඩුවලෙස,
ඉම්රුම් ඉම් හර්ස්,
මහසෙනෙවරිය මහත.

No. 1,571, N.W. P.

Colonial Secretary's Office,
Colombo, March 11, 1902.

ON Wednesday, April 23, 1902, at 1 o'clock P.M., the Government Agent for the North-Western Province will put up to auction, at his office in Kurunegala, the under-mentioned portions of Crown Land, on the terms authorized by Government.

Thirty-nine allotments of land situated in the Weudawilli hatpattu division of the Kurunegala District of the North-Western Province.

Preliminary plan 894. Claimant—Crown.

Lot.	Village.	Name of Land.	Description.	Extent.		Upset Price
				A.	R. P.	per Acre.
P 400	Udagama	Galkotuwa	Chena jungle	0	0 31	10 0
4985	Bollegala	Welangahamadehena	Abandoned garden; contains a few jak trees	3	1 31	10 0
4634	Kawisigomuwa	Labuhena	Low jungle	15	0 20	10 0
H 400	Hettimulla	Millagahamulagalakotuwa	Chena jungle	0	3 22	10 0
I 400	Bollegala	Wattegedarahena	do.	1	2 6	10 0
4982	Moratiya	Kudattegehena	Chena	3	2 14	10 0
4983	Do.	Kudattegewatta	Abandoned garden	0	2 4	17 0
4984	Do.	do.	Chena	0	1 0	10 0
4246	Dunumawa	Moragahamulahena	Jungle	2	3 3	10 0
5087	Niyangama	Dambekumbura	Paddy field	1	1 34	30 0
5088	Do.	Dambekumburapillewa	Chena	0	3 32	10 0
5089	Do.	do.	do.	0	2 23	10 0
4204	Raddegoda	Pahalawakumburapillewa	Jungle	0	2 31	10 0
4205	Do.	Kahatagahakotuwa	Field overgrown with jungle	0	1 10	10 0
7472	Yatiwala	Nagollehena	Forest	8	3 5	19 0

Lot.	Village.	Name of Land.	Description.	Extent. A. R. P.	Upset Price per Acre. Rs. c.
Preliminary plan 659.					
4208	Radegoda	Polgahakotuwapillewa	Jungle	0 2 2	10 0
4211	Do.	Waduwapilapillewa	do.	1 0 14	10 0
4213	Do.	Polgahakotuwapillewa	do.	0 2 17	10 0
Preliminary plan 983.					
H 424	Gonadeniya	Hinelawatta	Chena	3 2 21	16 50
Preliminary plan 1,706.					
8637	Welipota	Walawwewatta	Jungle	13 1 27	24 0
Preliminary plan 1,079.					
E 444	Puswella	Wetakulhena	Chena	3 0 32	10 0
F 444	Do.	Medagalpilahena	do.	3 0 11	10 0
G 444	Do.	Jambugulumulahena	do.	5 3 11	10 0
H 444	Jakadukanda	Nayahena	do.	2 0 6	10 0
I 444	Do.	Udahena	do.	1 3 32	10 0
J 444	Do.	Bammekotuwehena	do.	1 3 2	10 0
K 444	Do.	Ihalahapugahagodellehena	do.	0 1 34	10 0
L 444	Do.	Narangahamulawattehena	do.	0 2 9	10 0
M 444	Medakanda	Welgalehena	do.	3 2 9	10 0
N 444	Do.	Wickramehena	do.	2 0 5	10 0
O 444	Do.	Imbulehena	do.	9 1 26	10 0
P 444	Do.	Kehelmerawehena	do.	3 0 22	15 0
Q 444	Do.	do.	do.	4 0 0	10 0
R 444	Do.	Dewaletenna	do.	5 0 4	10 0
U 444	Do.	Batagollehena	do.	4 1 22	10 0
Z 444	Puswella	Medagalpilahena	do.	0 2 20	10 0
A 445	Do.	Kahepilagollehena	do.	1 1 30	10 0
B 445	Do.	Totapolawatta	do.	2 1 36	10 0
C 445	Do.	Kudugalahena	do.	1 1 2	10 0

Further information respecting these lands may be obtained from the Surveyor-General, and respecting the conditions of sale from the Government Agent, North-Western Province.

By His Excellency's command,

EVERARD IM THURN,
Colonial Secretary.

No. 1,571, N.W. P.

විෂ් 1902 කවු මාර්තු මස 11 වෙනි දින කොළඹ

මහසෙනෙවිතුමා විසින් පවත්වාගෙන යාමට නියම කරන ලද ඉඩම්

විෂ් 1902 කවු අප්‍රේල් මස 23 වෙනි දින වූ බද්ද දවල් 1 ව කුරුනෑගල නම්වේ පවත්වන ලද ඉඩම් විකුණීමේ පනතට යටත්ව පවතින ඉඩම්

විෂ් 1902 කවු අප්‍රේල් මස 23 වෙනි දින වූ බද්ද දවල් 1 ව කුරුනෑගල නම්වේ පවත්වන ලද ඉඩම් විකුණීමේ පනතට යටත්ව පවතින ඉඩම්

393.

සිතියම 894. අයිතිකම් කිහිපයක්.—අංක 393.

කො.	ගම.	ඉඩමේ නම.	අන්දම.	භූමි. අ. රු. ප.	අක්කර රු. ග.
P 400	ලබ්ගම	කල්කොටුව	හේන කැලේ	0 0 31	10 0
4985	බොල්ලේගල	වෙලන්ගම බේගේන	කොස්ගස් සවල්පයක් ඇති පාලුණි බිහි වන්න	3 1 37	10 0
4634	කම්පියොටුව	සිතියම 792. ලබුණේන	කැලේ	15 0 20	10 0
H 400	කෙට්ටිවුල්ල	සිතියම 892. මිල්ලකොටුව	හේන කැලේ	0 3 22	10 0
I 400	බොල්ලේගල	වන්දේගම	එම	1 2 6	10 0
4982	වොරනිය	කුඹන්දේගම	එම	3 2 14	10 0
4983	එම	කුඹන්දේගම	පාලුණි බිහි වන්න	0 2 4	17 0
4984	එම	එම	හේන	0 1 0	10 0
4246	සුභ්‍රමාව	සිතියම 664. මොරගල මුලහේන	කැලේ	2 3 3	10 0
5087	කිහිපම	සිතියම 951. අඹේකුඹුර	කුඹුර	1 1 34	30 0
5088	එම	අඹේකුඹුරේ පිල්ලාව	හේන	0 3 32	10 0
5089	එම	එම	එම	0 2 23	10 0
4204	රද්දොගොඩ	සිතියම 658. පහල වාකුඹුරේ පිල්ලාව	කැලේ	0 2 31	10 0
4205	එම	කහවගල කොටුව	කැලේ වැව්හි බිහි කුඹුර	0 1 10	10 0
7472	කෙට්ටිවුල්ල	සිතියම 1,436. කාකොල්ලේගම	මුකලාන	8 3 5	19 0
4208	රද්දොගොඩ	සිතියම 659. පොල්ගල කොටුවේ පිල්ලාව	කැලේ	0 2 2	10 0
4211	එම	මඩුමාලේ පිල්ලාව	එම	1 0 14	10 0
4213	එම	පොල්ගල කොටුවේ පිල්ලාව	එම	0 2 17	10 0

කො.	ගම.	ඉඩමේ නම.	අක්ෂර.	මහත.	අක්කර
		සිතියම 983.		අ. රු. ප.	යක මිල.
H 424	ගෝතාදෙනිය	කිත්තෑලවත්ත	සේන	3 2 21	16 50
8637	වැලිපොත	වලවිවේවත්ත	කැලේ	13 1 27	24 0
E 444	පුස්වැල්ල	වැවකුලුසේන	සේන	3 0 32	10 0
F 444	එම	වැදගල්ලපිලුසේන	එම	3 0 11	10 0
G 444	එම	ජම්බුකහමුල්ලසේන	එම	5 3 11	10 0
H 444	කුකුළුකන්ද	තාගසේන	එම	2 0 6	10 0
I 444	එම	උඩසේන	එම	1 3 32	10 0
J 444	එම	බම්මේකොටුවේසේන	එම	1 3 2	10 0
K 444	එම	ඉහලකපුගහගොඩවැල්ලේසේන	එම	0 1 34	10 0
L 444	එම	කාරස්තහමුල්ලවත්තේසේන	එම	0 2 9	10 0
M 444	වැදගත්ත	වැල්ලාලේසේන	එම	3 2 9	10 0
N 444	එම	වික්‍රමේසේන	එම	2 0 5	10 0
O 444	එම	ඉඹුල්ලේසේන	එම	9 1 26	10 0
P 444	එම	කෙහෙල්මිරවේසේන	එම	3 0 22	15 0
Q 444	එම	එම	එම	4 0 0	10 0
R 444	එම	දේවාලේකැත්ත	එම	5 0 4	10 0
U 444	එම	බවකොල්ලේසේන	එම	4 1 22	10 0
Z 444	පුස්වැල්ල	වැදගල්ලපිලුසේන	සේන	0 2 20	10 0
A 445	එම	කපුපිලුගොල්ලේසේන	එම	1 1 30	10 0
B 445	එම	කොටපොලවත්ත	එම	2 1 36	10 0
C 445	එම	කුඹුගලසේන	එම	1 1 2	10 0

මෙම ඉඩම් කැණ වැඩිදුර කාරණ සර්වේසර් ජනරජලයන්තාත්සේනෙහිද, විකිනීමේ කොන්දේසි කැණ කාරණ වහල දිසාවේ ආණ්ඩුවේ ඒජන්තලයන්තාත්සේනෙහිද දැනගත්ව පුළුවන.

ගරුභර උතුමානන්වහන්සේගේ ආඥාවලෙස,
ඉවිඳර්ඩ් ඉම් හර්ස්,
ලහසෙකුකාරිස් මමස.

No. 1,572, N.W. P.

Colonial Secretary's Office,
Colombo, March 15, 1902.

ON Thursday, May 29, 1902, at 1 o'clock P.M., and on the following days, the Government Agent for the North-Western Province will put up for sale or settlement, at his office in Kurunegala, the under-mentioned portions of Crown Land, on the terms authorized by Government.

Eighty-four allotments of land situated in the Katugampola hatpattu division of the Kurunegala District of the North-Western Province.

Lot.	Name of Land.	Preliminary plan 1,268.		Extent.	Upset Price per Acre.
		Village—Elabodagama.	Name of Claimant.		
G 624	Kohilawelahena		Appuhamy & another	0 3 19	250
H 624	Do.		do.	2 1 12	10
I 624	Kohilawelakumburapillewa		Appuhamy	2 1 20	50
J 624	Ketakalpitiya-agarakohilawalakumbura		do.	2 2 25	20
K 624	Do.		do.	1 1 22	10
L 624	Do.		do.	0 2 6	10
M 624	Yakdessapitiyalandahenyaya		Crown	14 1 0	10
N 624	Do.		Goia	11 2 3	20
6683	Do.		Crown	2 3 38	20
O 624	Yakdessapitiyalandahenyaya <i>alias</i> Migahamulahena		Mi-Appu Singho and others	4 2 28	20
R 624	Migahamulahena		Rattarana	2 0 9	50
S 624	Nugawalagawahena <i>alias</i> Yakdessapitiyalandahenyaya		Ranmenika and others	16 1 29	20
X 624	Do.		Gunasekara of Katuneka	3 2 6	20
Y 624	Do.		do.	1 2 7	20
Z 624	Do.		do.	4 2 30	20
A 625	Do.		do.	9 1 1	20
B 625	Kohilaweladeniya		Menuhamy and others	2 2 7	10
C 625	Yakdessapitiyalandahenyaya Kahatagahawatta		do.	4 1 6	15
6684	Yakdessapitiyalandahenyaya		Gunasekera	3 1 19	20
F 625	Do.		Crown	1 2 35	20
G 625	Do.		do.	2 0 0	20
6686	Do.		do.	17 0 18	30
6687	Do.		do.	11 3 26	30
H 625	Yakdessapitiyalandahenyaya <i>alias</i> Nugawalagawahena		Gunasekera	15 2 15	20
6688	Yakdessapitiyalandahenyaya		Crown	7 0 26	30
I 625	Yakdessapitiyalandahenyaya <i>alias</i> Nugawalagawahena		Gunasekera	1 0 20	20
J 625	Do.		Crown	5 0 10	20
K 625	Do.		Gunasekera	1 1 24	30

Lot.	Name of Land.	Name of Claimant.	Description.	Extent.		Upset Price per Acre. Rs.
				A.	R. P.	
6690	Yakdessapitiya-agarahenyaya	Crown	Forest	1	3 25	30
M 625	Yakdessapitiya-agarahenyaya <i>alias</i> Nuga-	Gunsekera Sinnappu Vedarala and others	Jungle	9	2 12	20
N 625	gahawelakanatta Mahawattahena		do.	6	3 8	10
6691	Yakdessapitiya-agarahenyaya <i>alias</i> Nuga-	Crown	Forest	5	1 31	30
O 625	Yakdessapitiyalandabenyaya, Ketapitiya-	Gunsekera	Jungle	1	3 4	20
Q 625	agara, Makullagahamulahena Do.		do.	5	0 26	20
T 625	Do.	do.	do.	1	3 15	20
U 625	Do.	do.	Deniya	0	2 24	10
6692	Yakdessapitiyalandabenyaya	Crown	Forest	11	2 7	40
6693	Do.	do.	do.	9	3 27	40
6694	Do.	do.	do.	10	3 6	40
6695	Do.	do.	do.	10	3 22	40
6696	Do.	do.	do.	12	0 19	40
6700	Bammana-agaremukalana	Village—Mukalana. Crown	Mukalana	9	0 28	40
6701	Bammana-agaremukalana	Village—Mukalana and Elabodagama. Crown	Mukalana and jungle	16	0 7	40
6702	Yakdessapitiyalandabenyaya	Village—Elabodagama. Crown	Forest and jungle	10	1 18	40
6703	Do.	do.	do.	10	1 11	40
6704	Do.	do.	do.	9	1 36	40
6705	Do.	do.	do.	11	2 19	40
6706	Yakdessapitiyalanda-agarahenyaya	do.	do.	9	1 12	40
6707	Do.	do.	do.	9	2 32	40
6708	Do.	do.	Forest	9	2 6	40
6709	Do.	do.	do.	10	2 31	40
6710	Bammanneagaremukalana	Village—Mukalana and Elabodagama. Crown	Forest	11	0 26	40
6711	Do.	do.	do.	13	3 26	40
6712	Bammanneagaremukalana	Village—Mukalana. Crown	Forest	17	3 4	40
6713	Do.	do.	do.	8	2 33	40
6714	Do.	do.	do.	6	3 29	40
V 625	Ambagahawatta	Punchi Singho and others	Garden	6	2 5	250
W 625	Do.	do.	do.	1	2 25	50
6715	Bammanneagaremukalana	Crown	Forest	9	3 31	40
6716	Bammanneagaremukalana	Village—Mukalana and Galayaya. Crown	Forest	13	0 20	40
X 625	Lindakotapuagarekongahawatta	Village—Galayaya. Paulu de Mel	Garden	1	1 6	100
Y 625	Agaremukalana <i>alias</i> Lindakotapuagare-	do.	do.	2	1 30	200
Z 625	kongahawatta Do.		do.	2	2 25	200
6717	Agaremukalana	Crown	Forest	9	0 21	40
A 626	Indikelehena	Bandappu	Garden	1	3 16	100
B 626	Do.	do.	do.	4	0 18	100
C 626	Do.	do.	do.	0	1 30	100
6718	Agaremukalana	Crown	Forest	7	3 34	40
D 626	Agarehena	Bastiyan	Garden	1	3 30	100
F 626	Agaremukalanalindakotapukumburahena	Appuhamy and others	do.	2	1 8	100
G 626	Agaremukalanalindakotapuagarekongaha-	Paulu de Mel	do.	3	2 22	250
6719	watta Bammanneagaremukalana		Village—Galayaya and Mukalana. Crown	Forest	16	2 30
6720	Bammanneagaremukalana	Village—Mukalana. Crown	Forest	7	1 15	40
6721	Do.	do.	do.	8	2 36	40
6722	Agaremukalana	do.	do.	13	0 28	40
L 626	Millagahawatta	Village—Galayaya. Ranhamy	Garden	0	3 21	250
M 626	Do.	do.	do.	0	1 34	250
6723	Agaremukalana	Village—Mukalana. Crown	Forest	10	3 2	40
6724	Do.	do.	do.	7	0 30	40
6725	Do.	do.	do.	6	2 21	40
6726	Do.	do.	do.	1	2 5	40

Lot.	Name of Land.	Name of Claimant.	Description.	Extent.		Upset Price
				A.	R. P.	per Acre.
R 626	Agaremukalana <i>alias</i> Kongahawatta	Punchirala	Garden	1	1 25	200
S 626	Siyambalagahakumburapillewa	do.	do.	0	3 0	75
T 626	Agaremukalanairiyagahakumburapillewa	do.	do.	0	2 14	75

Further information respecting these lands may be obtained from the Surveyor-General, and respecting the conditions of sale from the Government Agent, North-Western Province.

By His Excellency's command,
 EVERARD IM THURN,
 Colonial Secretary.

No. 1,572, N. W. P.

වර්ෂ 1902 ක්වු මාර්තු මස 15 වෙනි දින කොළඹ
 මහසෙක්කාරාජ්ජයන්හාත්සේනේ කන්තෝරුවේදීය.

රාම දසාවේ ආණ්ඩුවේ ඒජන්තවරයාත්සේ මහින් මෙහි සහක සඳහන් වෙන ආණ්ඩුව සන්තක ඉඩම් ආණ්ඩුවේ නිකුත්වල ප්‍රකාරයට වර්ෂ 1902 ක්වු මැයි මස 29 වෙනි දිනවු බ්‍රහස්පතින්දා දවල් 1 ව සහ ඊට පසු දිනවලදී කුරුකුල කම්බේරියේදී වෙන්දේසිකර මිතුණන්ට නොහොත් මේරුදමන්ට යෙදෙනවා වැනි.

වගකී දිසාවේ කුරුකුල පලාත් කටුගමිතොල හත්තේතුමේ කොට්ඨාසයේ ජිම්බා නිවෙන බිම් කැබලි 84ක්.

සිතියම 1,268. ගම—ආලවඩගම.

කො.	ඉඩමේ නම.	අයිතිකරු කියන්නා.	අන්දම.	අක්කර		
				මහත.	සක මිල.	
				රු. රු. ප.	රු.	
G 624	කොකිලවෙලගේන	අජපුතාමි සහ තවත් අයකු	වත්ත	0	3 19	250
H 624	එම	එම	කැලේ	2	1 12	10
I 624	කොකිලවෙලගුමුණර් පිල්ලුව	අජපුතාමි	වත්ත	2	1 20	50
J 624	කැටකල්පිටියේඅහාරේ කොකිලවෙලගුමුණර්	එම	කුමුර	2	2 25	20
K 624	එම	එම	දෙකිය	1	1 22	10
L 624	එම	එම	එම	0	2 6	10
M 624	කන්දෙස්සාපිටියේලන්ද හේන්සාන	ආණ්ඩුව	එම	14	0 0	10
N 624	එම	හොසියා	කැලේ	11	2 3	20
6683	එම	ආණ්ඩුව	මුකලාන	2	3 38	20
O 624	එම නොහොත් මිහගමුල හේන	අජපුසිංහෝ සහ තවත් රැකරණ	කැලේ	4	2 28	20
R 624	මිහගමුලගේන	එම	එම	2	0 9	50
S 624	හුගගහවලගාවාහේන නොහොත් කන්දෙස්සාපිටියේ ලන්දේහේන්සාන	රත්මානිකා සහ තවත් කටුකාසක ඉහසේකර	කැලේ	16	1 29	20
X 624	එම	එම	එම	3	2 6	20
Y 624	එම	එම	එම	1	2 7	20
Z 624	එම	එම	එම	4	2 30	20
A 625	එම	එම	එම	9	1 1	20
B 625	කොකිලවලදෙකිය	මැහුතාමි සහ තවත්	දෙකිය	2	2 7	10
C 625	කන්දෙස්සාපිටියේලන්දේ හේන්සානේ කහවගහවත්ත	එම	කැලේ	4	1 6	15
6684	කන්දෙස්සාපිටියේලන්දේ හේන්සාන	ඉණසේකර	මුකලාන	3	1 19	20
F 625	එම	ආණ්ඩුව	කැලේ	1	2 35	20
G 625	එම	එම	මුකලාන	2	0 0	20
6686	එම	එම	එම	17	0 18	30
6687	එම	එම	කැලේ	1	3 26	30
H 625	එම නොහොත් මුත්වලගාවා හේන	ඉණසේකර	එම	15	2 15	20
6688	කන්දෙස්සාපිටියේලන්දේ හේන්සාන	ආණ්ඩුව	මුකලාන	7	0 26	30
I 625	එම නොහොත් මුත්වලගාවා හේන	ඉණසේකර	කැලේ	1	0 20	20
J 625	එම නොහොත් මුත්වලගාවා හේන	ආණ්ඩුව	හේන	5	0 10	20
K 625	එම	ඉණසේකර	මුකලාන	1	1 24	30
6690	කන්දෙස්සාපිටියේඅහාරේ හේන්සාන	ආණ්ඩුව	එම	1	3 25	30
M 625	එම නොහොත් හුගගහවලේ කහත්ත	ඉණසේකර	කැලේ	9	2 12	20
N 625	මහවත්තේහේන	සිඤ්ඤපු වෙදරුල සහ තවත් අය	එම	6	3 8	10
6691	කන්දෙස්සාපිටියේ අහාරේ හේන්සාන නොහොත් හුගගහවල කහත්ත	ආණ්ඩුව	මුකලාන	5	1 31	30

කො.	ඉඩමේ නම.	අයිතිකම් කියවන්නා.	අන්දම.	මහන. අ. රු. ප.	අක්කර යක මිල. රු.
O 625	සක්දෙස්සාපිටියේ ලන්දේ සේනායක, කැටපිටියේ අභාරේ මකුල්ලගහමුල සේන	ඉංග්ලිසි	කැලේ	1 3 4	20
Q 625	එම	එම	එම	5 0 26	20
T 625	එම	එම	එම	1 3 15	20
U 625	එම	එම	දෙකිය	0 2 24	10
6692	සක්දෙස්සාපිටියේ ලන්දේ සේනායක	ආණ්ඩුව	මුකලාන	11 2 7	40
6693	එම	එම	එම	9 3 27	40
6694	එම	එම	එම	10 3 6	40
6695	එම	එම	එම	10 3 22	40
6696	එම	එම	එම	12 0 19	40
6700	බම්මන්තේ අභාරේ මුකලාන	ගම—මුකලාන. ආණ්ඩුව	එම	9 0 28	40
6701	එම	ගම—මුකලාන සහ ඇලබඩගම. ආණ්ඩුව	මුකලාන සහ කැලේ	16 0 7	40
6702	සක්දෙස්සාපිටියේ ලන්දේ සේනායක	ගම—ඇලබඩගම. ආණ්ඩුව	එම	10 1 18	40
6703	එම	එම	එම	10 1 11	40
9704	එම	එම	එම	9 1 36	40
6705	එම	එම	එම	11 2 19	40
6706	එම අභාරේ සේනායක	එම	එම	9 1 12	40
6707	එම	එම	එම	9 2 32	40
6708	එම	එම	එම	9 2 6	40
6709	එම	එම	එම	10 2 31	40
6710	බම්මන්තේ අභාරේ මුකලාන	ගම—මුකලාන සහ ඇලබඩගම. ආණ්ඩුව	මුකලාන	11 0 26	40
6711	එම	එම	එම	13 3 26	40
6712	එම	ගම—මුකලාන. ආණ්ඩුව	එම	17 3 4	40
6713	එම	එම	එම	8 2 33	40
6714	එම	එම	එම	6 3 29	40
V 625	අම්පහවත්ත	පුත්තලම සහ වත්ත අය	වත්ත	6 2 5	250
W 625	එම	එම	එම	1 2 25	50
6715	බම්මන්තේ අභාරේ මුකලාන	ආණ්ඩුව	මුකලාන	9 3 31	40
6716	එම	ගම—මුකලාන සහ ගලයාය. ආණ්ඩුව	එම	13 0 20	40
X 625	ලීදකොවාපු අභාරේ කෝත්තක වත්ත	ගම—ගලයාය. පාමුල ද මැල්	වත්ත	1 1 6	100
Y 624	අභාරේ මුකලාන නොකොත් ලීදකොවාපු අභාරේ කෝත් තකවත්ත	එම	එම	2 1 30	200
Z 625	එම	එම	එම	2 2 25	200
6717	අභාරේ මුකලාන	ආණ්ඩුව	මුකලාන	9 0 21	40
A 626	ඉන්දිකැලේ සේන	බත්තරමුල්ල	වත්ත	1 3 16	100
B 626	එම	එම	එම	4 0 18	100
C 626	එම	එම	එම	0 1 30	100
6718	අභාරේ මුකලාන	ආණ්ඩුව	මුකලාන	7 3 34	40
D 626	අභාරේ සේන	බත්තරමුල්ල	වත්ත	1 3 30	100
F 626	අභාරේ මුකලාන ලන්දේ කොවාපු කුමාරේ සේන	අප්පුකාම සහ වත්ත අය	වත්ත	2 1 8	100
G 626	එම ලීදකොවාපු අභාරේ කෝත් තකවත්ත	පාමුල ද මැල්	එම	3 2 22	250
6719	බම්මන්තේ අභාරේ මුකලාන	ගම—ගලයාය සහ මුකලාන. ආණ්ඩුව	මුකලාන	16 2 30	40
6720	එම	ගම—මුකලාන. ආණ්ඩුව	එම	7 1 15	40
6721	එම	එම	එම	8 2 36	40
6722	අභාරේ මුකලාන	එම	එම	13 0 28	40
L 626	මිල්ලගහවත්ත	ගම—ගලයාය. රත්නාමි	එම	0 3 21	250
M 626	එම	එම	එම	0 1 34	250
6723	අභාරේ මුකලාන	ගම—මුකලාන. ආණ්ඩුව	එම	10 3 2	40
6724	එම	එම	එම	7 0 30	40

නො.	ඉඩමේ නම.	අයිතිකම් කියවනා.	අන්දම.	මහත.		අක්කර
				අ. රු. ප.	රු.	යක මිල.
6725	අභාරේ මුකලාන	ආණ්ඩුව	මුකලාන	6	2	21 40
6726	එම	එම	එම	1	2	5 40
R 626	එම කොහොත් කෝන්ගහ වත්ත	පුත්තරා	වත්ත	1	1	25 200
S 626	සිසිඳුලාගහකුඹුරේ පිල්ලුව	එම	එම	0	3	0 75
T 626	අභාරේ මුකලාගේ ජීවිතගහ කුඹුරේ පිල්ලුව	එම	එම	0	2	14 75

මෙම ඉඩම් ගැණ වැඩිදුර කාරණා සර්වේසර්ජන්වරයන්ගෙන් විමසීමට කොටස්දීම් ගැණ වැඩි දිනටම ආණ්ඩුවේ ඒජන්ට්වරයන්ගෙන් විමසීමට දැනගන්වනු ලැබේ.

ගරුකර උතුමානත්වයෙන් ආඥා ලෙස,
ඉවුරුරිඞි ඉම් ගරුන්,
මහසෙනසුනාරිස් වමන.

No. 1,573, N.W. P.

Colonial Secretary's Office,
Colombo, March 18, 1902.

ON Monday, April 28, 1902, at 1 o'clock P.M., the Government Agent for the North-Western Province will put up to auction, at his office in Kurunegala, the under-mentioned portions of Crown Land, on the terms authorized by Government.

Twenty-one allotments of land situated in the Katugampola hatpattu division of the Kurunegala District of the North-Western Province.

Preliminary plan 2,525. Village—Polgaha-agare.

Lot.	Name of Land.	Name of Claimant.	Description.	Extent.		Upset Price per Acre. Rs.
				A.	R. P.	
11536	Migahayayehena	Vidane Appu of Polgaha-agare and the Crown	Chena	3	0 20	20
11538	Do.	Selestina Fernando of Marawila and the Crown	do.	23	1 30	20
11539	Millagahawatta	Francisco Fernando and the Crown	Garden	2	3 30	100
11540	Kahatagahahena	Anthony Fernando of Marawila and Crown	Chena	2	1 18	20
11541	Dambagahawatta	do.	Garden	1	3 0	150
11542	Katakalahawatta	do.	do.	1	1 28	150
11543	Gorokgahawatta	Crown, Anthony Fernando, and Selestinu Fernando	do.	1	3 26	100
11544	Kahatagahawatta	Crown and Gordianu Fernando	do.	1	3 15	50
11545	Bulugahawatta	Crown and Manuel Fernando	do.	10	2 8	75
11546	Dambagahadeniya	Crown and Anthony Fernando	Marshy land	1	0 19	10
11547	Migahawatta	Crown and Selestinu Fernando	Garden	0	0 15	50
11548	Migahakumbura	do.	Paddy field	1	1 33	20
11549	Ketakahawatta	Crown, Anthony Fernando, and Juwakinu Fernando	Garden	3	2 38	150
11550	Kolongahawatta	do.	do.	3	2 9	150
11551	Kongahawatta	Crown and Selestina Fernando	do.	31	3 25	120
11552	Kahatagahawatta	Crown and Anthony Fernando	do.	4	3 10	75
11553	Kahatagahahena	do.	Chena	1	3 3	20
11554	Do.	Crown and Christina Fernando	Garden	0	3 18	25
11555	Kahatagahawatta	Crown and Anthony Fernando	do.	0	0 30	75
11556	Kahatagahahena	Crown and Christina Fernando	do.	0	0 26	25
11557	Kongahawatta	Crown and Selestina Fernando	do.	1	1 18	120

Further information respecting these lands may be obtained from the Surveyor-General, and respecting the conditions of sale from the Government Agent, North-Western Province.

By His Excellency's command,
EVERARD IM THURN,
Colonial Secretary.

No. 1,573, N.W. P.

වම 1902 ක්වු මාර්තු මස 18 වෙනි දින කොළඹ මහසෙනසුනාරිස්වරයන්ගෙන් කන්හෝරුවේදී.

වැඩි දිනටම ආණ්ඩුවේ ඒජන්ට්වරයන්ගෙන් විමසීමට කොටස්දීම් ගැණ වැඩි දිනටම ආණ්ඩුවේ ඒජන්ට්වරයන්ගෙන් විමසීමට දැනගන්වනු ලැබේ.

වැඩි දිනටම ආණ්ඩුවේ ඒජන්ට්වරයන්ගෙන් විමසීමට කොටස්දීම් ගැණ වැඩි දිනටම ආණ්ඩුවේ ඒජන්ට්වරයන්ගෙන් විමසීමට දැනගන්වනු ලැබේ.

සිසිඳු 2,525. ගම—පොල්ගහඅභාරේ.

නො.	ඉඩමේ නම.	අයිතිකම් කියවනා.	අන්දම.	මහත.		අක්කරයක
				අ. රු. ප.	රු.	මිල.
11536	මහසෙනසුනාරිස්වරයන්ගෙන්	පොල්ගහඅභාරේ විදුකඅර්ථ සහ ආණ්ඩුව	භේන	3	0 20	20
11538	එම	මාර්ටින් ජයලක්ෂ්මි ප්‍රනාන්දු සහ ආණ්ඩුව	එම	23	1 30	20

නො.	ඉඩමේ නම.	අයිතිකම් කීයන්ගේ.	අන්දම.	නිකමකරණ ලද්දේ.	
				මකස.	අක්කරයක්.
11539	මල්ලගහවත්ත	ප්‍රතිසිසිකෝ ප්‍රනාන්දු සහ ආණ්ඩුව	වත්ත	2 3 30	100
11540	කහවගහගේන	මාරුවිල අන්තෝනි ප්‍රනාන්දු සහ ආණ්ඩුව	වත්ත	2 1 18	20
11541	දඹගහවත්ත	එම	වත්ත	1 3 0	150
11542	කැටකාලගහවත්ත	එම	එම	1 1 28	150
11543	ගොරොක්කහවත්ත	ආණ්ඩුව, අන්තෝනි ප්‍රනාන්දු සහ සෙලෙස්නිහ ප්‍රනාන්දු	එම	1 3 26	100
11544	කහවගහවත්ත	ආණ්ඩුව සහ ගෝර්දිහානු ප්‍රනාන්දු	එම	1 3 15	50
11545	බුලුගහවත්ත	ආණ්ඩුව සහ මනුවෙල් ප්‍රනාන්දු	එම	10 2 8	75
11546	දඹනගදෙහිය	ආණ්ඩුව සහ අන්තෝනි ප්‍රනාන්දු	මඩ පොලව	1 0 19	10
11547	මීගහවත්ත	ආණ්ඩුව සහ සෙලෙස්නිහ ප්‍රනාන්දු	වත්ත	0 0 15	50
11548	මීගහකුඹුර	එම	කුඹුර	1 1 33	20
11549	කැටකාලගහවත්ත	ආණ්ඩුව, අන්තෝනි ප්‍රනාන්දු සහ ජෝකීනු ප්‍රනාන්දු	වත්ත	3 2 38	150
11550	කොරුප්පහවත්ත	එම	එම	3 2 9	150
11551	කෝන්ගහවත්ත	ආණ්ඩුව සහ සෙලෙස්නිහ ප්‍රනාන්දු	එම	31 3 25	120
11552	කහවගහවත්ත	ආණ්ඩුව සහ අන්තෝනි ප්‍රනාන්දු	එම	4 3 10	75
11553	කහවගහගේන	එම	වත්ත	1 3 3	20
11554	එම	එම සහ ක්‍රිස්නිහා ප්‍රනාන්දු	වත්ත	0 3 18	25
11555	කහවගහවත්ත	එම සහ අන්තෝනි ප්‍රනාන්දු	එම	0 0 30	75
11556	කහවගහගේන	එම සහ ක්‍රිස්නිහා ප්‍රනාන්දු	එම	0 0 26	25
11557	කෝන්ගහවත්ත	එම සහ සෙලෙස්නිහ ප්‍රනාන්දු	එම	1 1 18	120

මෙම ඉඩම් ගැණ වැඩිදුර කාරණා සර්වේශර්ප්පහලු ප්‍රනාන්දුගේගේ, විකිනිමේ කොන්දේසි ගැණ කාරණා වසමිදිසාවේ ආණ්ඩුවේ එජන්තලුප්පහවත්තේගේද දෙනගත්ට පුවවන.

ගරුකර ලද්දානවකවත්තේගේ ආඥාවලස,
ඉවුරුර්ඩි ඉම් හර්ස්,
විගසෙත්‍රාපාරිස් වම්ස.

LAND SALES IN THE PROVINCE OF SABARAGAMUWA.

No. 403, P. OF S.

Colonial Secretary's Office,
Colombo, March 10, 1902.

ON Tuesday, May 13, 1902, at 1 P.M., the Government Agent for the Province of Sabaragamuwa will put up to auction, at the Madampe Resthouse, the under-mentioned portions of Crown Land, on the terms authorized by Government.

Seventy-five allotments of land situated in the Atakalan korale of the Ratnapura District of the Province of Sabaragamuwa.

Cadastral preliminary plan 8. Village—Nabuluwa.

Lot.	Name of Land.	Name of Claimant.	Description.	Extent.		Upset Price per Acre.
				A.	R. P.	
1	Makulgahakotuwewatta	Heenmenike	Garden	0	2 13	15
2	Kongahakotuwehenyaya	H. V. Mudiyanse and others	Chenas	22	1 0	10
3	Maradeniyekumbura	B. Ratunaide	Field	2	0 6	50
4	Bogahakumburayaya	do.	do.	2	3 25	50
5	Bogaha-aswedduma	do.	do.	1	2 5	50
6	Helapallewatuyaya	do.	Garden	8	0 5	45
7	Kongahakoratuwa	H. V. Mudiyanse and others	do.	0	1 8	10
8	Hulankaduweniya	do.	Deniya	0	2 20	15
9	Hulankaduweewatta	do.	Gardens	2	3 20	10
10	Mugunudeniya	do.	Marsh	0	0 18	10
11	Polgampolakumbura	B. Ratunaide	Field	1	2 14	50
12	Udahakotuwebena	H. Kirimenika	Chena	0	1 2	10
13	Pansalewatuyaya	M. Gunesiriya	Abandoned garden	6	3 23	10
14	Hirikanduredeniya	H. V. Mudiyanse and others	Marsh	0	0 18	15
16	Nagaswattahenyaya	R. A. Brahamanahami and others	Chena	448	0 0	10
18	Meegaswatta	Heirs of Lokuhani Kapurala	Garden	0	1 30	10
19	Potupuranedeniya	S. Appuhami	Scrub	0	3 9	10
20	Urulegallakumbura	H. Mudalihami, Muhandiram	Field	5	0 12	50
21	Getakongahadeniya	P. T. Pichcha Bawa	do	0	1 7	15
22	Pillanewatuyaya	P. H. Heenlamaya and others	Gardens	10	2 9	20
23	Tittagahadeniya	do.	Deniya	0	1 32	40
24	Horrigadeniya	do.	Field	0	0 8	40

Lot.	Name of Land.	Name of Applicant.	Description.	Extent.		Upset Price
				A.	R. P.	per Acre.
						Rs.
25	Welkanayawatta	D. Rana	Garden	0	1 12	15
26	Horrigawatta	H. Andirisa	do.	0	2 25	25
27	Gallenadeniya	D. Rana	Field	0	3 3	45
28	Gallenegeewatta	D. Rana and others	Garden	0	2 16	25
29	Halliyadda	H. Badapissa and others	Field	1	2 0	40
30	Tumbagodakumburayaya	H. Heenlamaya and others	do.	2	3 0	50
31	Tumbagodadeniya	Heirs of late Jayasundara Ratemahatmaya	Waste	1	0 10	15
32	Nagodadeniya	G. Brahamanahami and others	do.	0	0 31	10
33	Pitadeniyaheenya	H. Heenlamaya and others	Chenas	101	0 0	10
35	Nawaluhedeniya	N. Salonchiya	Marsh	0	0 30	10
36	Kobamulledeniya	Crown	Marsh	0	2 37	10
37	Baddegewatta	Maddilia and others	Garden	0	3 8	10
38	Inniyadeniyewatuyaya	M. Kirimenika	do.	2	1 21	30
39	Inniyadeniya	do.	Deniya	0	1 26	10
40	Bandarawattadeniyaya	B. Appu Naide and others	do.	0	3 23	10
41	Alutwatuyaya	D. M. Gunaya and others	Old garden	8	2 30	30
42	Potupurana	I. M. Kirimenika	Deniya	1	0 30	20
43	Aswedduma	D. Gunaya and others	Field	2	0 10	50
44	Asseddumagoda-atura	Crown	Forest	4	3 10	90
45	Manakumburuyaya	Mrs. Jayasundera and others	Fields	7	2 16	75
46	Muttettuyaya	M. Dingirihami and others	do.	21	1 30	75
47	Talagahawatuyaya	V. M. Punchi Appuhami and others	Gardens	2	0 22	20
48	Baddegehenyaya	Tennaide and others	Chenas	7	3 30	10
49	Udamanamulledeniya	A. M. Dingiri Menike	Field	1	0 20	45
50	Baddeyehenyaya	Ratunaide and others	Chenas	1	3 15	10
51	Udamanamulledeniya	Heenhami and others	Deniya	0	1 24	10
52	Urulegalahenyaya	Bungiriye PUNCHIMAHATMAYA	Chenas	6	3 25	10
53	Lokubamiyagewatta	Lokubami and others	Garden	0	1 2	10
56	Daulakandehenyaya	P. M. Mudalihami	Chenas	241	0 0	10
57	Wijehingewatta	N. Yasohami and others	Garden	2	1 28	25
58	Aswedduma	do.	Field	0	1 9	45
59	Ulubelawattedeniya	K. Anagihami	Deniya	0	0 32	10
60	Tennepitawatta, &c.	K. Appuhami	Garden	6	3 37	25
61	Gederagawakumbura	K. Appuhami and others	Field	1	0 25	50
62	Digana	do.	Deniya	1	0 17	10
63	Nambulugamakumburuyaya	M. Sardiell and others	Fields	11	2 30	50
64	Egodagederawatta	E. M. Salonchiya	Garden	0	1 19	10
65	Gulana	Salonchiya and others	do.	3	1 0	15
66	Kumbugahadeniya	M. Kirimenika and others	Field	0	3 20	35
67	Tanipolgahawatta	P. Bandulahami and others	Garden	14	2 10	40
68	Tanipolgahawattadeniya	do.	Deniya	0	0 20	10
69	Medakella, &c.	K. M. Badapissa and others	Fields	2	1 22	50
70	Kandeattekumbura	P. M. Appuhami and others	do.	1	3 23	55
71	Baliedurayewatta	Punchigura and others	Garden	2	0 20	30
72	Gonatippola	Crown	Forest	2	0 15	50
73	Kahatagahawatta	P. M. Mudalihami and others	Garden	3	0 31	10
74	Ketawalawatta	Heirs of J. H. Ellawala	do.	0	1 0	25
75	Arambedeniya	P. M. Mituruhami and others	Field	1	1 12	75
76	Dodangahadeniya	Mudalihami, Muhandiram	do.	2	3 30	50
77	Kahatapitiyewatta	H. M. Mudalihami and others	Garden	5	3 0	35
78	Hangomuwedeniya	P. M. Bandulahami and others	Field	0	3 16	50
79	Bogahawattedeniya	do.	Deniya	0	2 31	10
80	Bogahawattedeniya	do.	do.	0	2 31	10

Further information respecting these lands may be obtained from the Surveyor-General, and respecting the conditions of sale from the Government Agent, Province of Sabaragamuwa.

By His Excellency's command,
 EVERARD IM THURN,
 Colonial Secretary.

No. 403, P. OF S.

මේ 1902 ක්‍රි.ව. මාර්තු මස 10 වෙනි දින කොළඹ මහසෙනසුලාධිපතිවරයාගේ කාර්යාලයේදී.

සුමරකමුදියාගේ ඒජන්තවරයාගේ විසින් මෙහි පහත සඳහන්වන ආණ්ඩුව සන්තක ඉඩම් ආණ්ඩුවේ නියෝගවලට ප්‍රකාරයට මේ 1902 ක්‍රි.ව. මාර්තු මස 13 වෙනි දිනට අගතරුවාද පස්වරු 10 මාදම්පේ නායක මේදි වෙන්දේසිකර විකුණනවි යොදනවා ඇත.

නො.	ඉඩමේ නම.	සීමාව.	අක්ෂර.	අක්ෂර.
		සීමාව 8. ගම—නාඹුලුව.	මහත.	කක මිල.
		අයිතිකම් කියවනා.	අක්ෂර.	අ. රු. ප. රු.
1	මකුල්ගහකොටුවේවත්ත	සිවමැනිකේ	වත්ත	0 2 13 15
2	කෝන්ගහකොටුවේ	වත්ත	වත්ත	22 1 0 10
3	වත්ත	එම්. ඩී. මුදියන්සේ සහ වෙනත් අය	කේත	2 0 6 50
4	මාරදෙනියේකුමුර	බී. රතුසිංහ	කුමුර	2 3 25 50
5	බෝගහකුමුරුයාය	එම	එම	1 2 5 50
6	බෝගහකුමුරුයාය	එම	වත්ත	8 0 5 45

නො.	ඉඩමේ නම.	අයිතියකම් කියවන්නා.	අන්දම.	මහන.			අක්කර
				අ.	රු.	ප.	සක මිල.
7	කෝන්ගහකොරවුව	එච්. ඩී. බුදිගත්ඤේ සහ වෙනත් අය	එම	0	1	8	10
8	හුලක්කඩුවේදෙණිය	එම	දෙණිය	0	2	20	15
9	හුලක්කඩුවේවත්ත	එම	වත්ත	2	3	20	10
10	මුගුදෙණිය	එම	වගුර	0	0	15	10
11	පොල්ගම්පොලකුඹුර	බී. රතුනසිද්දේ	කුඹුර	1	2	14	50
12	උඩකකොටුවේගේන	එච්. කිරිමැනිකා	ගේන	0	1	2	10
13	පත්සලේවතුයාය	ඇම්. ගුණසිරිපා	පාළුවත්ත	6	3	23	10
14	හිරිකඳුරේදෙණිය	එච්. ඩී. බුදිගත්ඤේ සහ වෙනත් අය	වගුර	0	0	18	15
16	නාගස්වත්තේගේත්තාය	ආර්. ඒ. බුජ්වතනාමි සහ වෙනත් අය	වගුර	448	0	0	10
18	මීගස්වත්ත	ලොකුකාමි කපුරුලගේ උරුමක් කාරයෝ	වත්ත	0	1	30	10
19	පොකුපුරුනදෙණිය	ඇස්. අප්පුකාමි	උත්ත	0	3	9	10
20	උරුලේගල්ලකුඹුර	එච්. මුදලිකාමි මුනන්දිරම	කුඹුර	5	0	12	50
21	ගැටකෝන්ගහදෙණිය	පී. පී. පිටිමේ බාවා	එම	0	1	7	50
22	පිලගේවතුයාය	පී. එච්. හිත්ලමයා සහ වෙනත් අය	වතු	10	2	9	20
23	හීන්ගහදෙණිය	එම	දෙණිය	0	1	32	40
24	කොරිගේදෙණිය	එම	කුඹුර	0	0	8	40
25	වෙල්කකොවත්ත	ඩී. රනා	වත්ත	0	1	12	15
26	කොරිගේවත්ත	එච්. අන්දිරිපා	එම	0	2	25	25
27	ගල්ලොහදෙණිය	ඩී. රනා	කුඹුර	0	3	3	45
28	ගල්ලොහගේවත්ත	ඩී. රනා සහ වෙනත් අය	වත්ත	0	2	16	25
29	ගල්ලියැද්ද	එච්. බඩපිස්සා සහ වෙනත් අය	කුඹුර	1	2	0	40
30	තුම්පොඩකුඹුරුයාය	එච්. හිත්කාමිසා සහ වෙනත් අය	එම	2	3	0	50
31	තුම්පොඩදෙණිය	ජයසුන්දර රවේමනත්මයාගේ උරුමක්කාරයෝ	මුඩුබිම	1	0	10	15
32	නාගොඩදෙණිය	ඒ. බුජ්වතනාමි සහ වෙනත් අය	එම	0	0	31	10
33	පිටදෙණියහීන්ගහ	එච්. හිත්ලමයා සහ වෙනත් අය	ගේන්	101	0	0	10
35	නාවලගේනදෙණිය	ඇන්. සලොන්පියා	වගුර	0	0	30	10
36	කඩමුල්ලේදෙණිය	ආණ්ඩුව	එම	0	2	37	10
37	බද්දගේවත්ත	මිහිලියා සහ වෙනත් අය	වත්ත	0	3	8	10
38	ඉනියදෙණියවතුයාය	ඇම්. කිරිමැනිකා	එම	2	1	21	30
39	ඉත්තියදෙණිය	ඇම්. කිරිමැනිකේ	දෙණිය	0	1	26	10
40	බත්ඛාරවත්තදෙණියාය	බී. අප්පුකසිද්දේ සහ තවත් අය	එම	0	3	23	10
41	අළුවත්තුයාය	ඩී. ඇම්. ගුණසා සහ තවත් අය	පරණවත්ත	8	2	30	30
42	පොකුපුරුණ	අයි. ඇම්. කිරිමැනිකා	දෙණිය	1	0	30	20
43	අස්වැද්දුම	ඩී. ගුණසා සහ තවත් අය	කුඹුර	2	0	10	50
44	අස්වැද්දුමගොඩඅතුර	ආණ්ඩුව	මුකලාන	4	3	10	90
45	මකකුඹුරුයාය	ජයසුන්දර මැනිකේ සහ තවත් අය	කුඹුරු	7	2	16	75
46	මුත්තෙට්ටුයාය	ඇම්. හි.හිරිකාමි සහ තවත් අය	එම	21	2	30	75
47	කලගතවතුයාය	පී. ඇම්. පුළුඳප්පුකාමි	වතු	2	0	22	20
48	බද්දේගේගේත්තාය	තෙත්තසිද්දේ සහ තවත්	ගේන	7	3	30	10
49	උඩමානමුල්ලදෙණිය	ඒ. ඇම් හි.හිරිමැනිකේ	කුඹුර	1	0	20	45
50	බද්දේගොගේත්තාය	රතුනසිද්දේ සහ තවත් අය	ගේන	1	3	15	10
51	උඩමානමුල්ලදෙණිය	හීන්කාමි සහ තවත් අය	දෙණිය	0	1	24	10
52	උරුලොහලගේත්තාය	බු.හිරිගෙ පුළුඳවතත්මයා	ගේන්	6	3	25	10
53	ලොකුකාමිසාගොවත්ත	ලොකුකාමි සහ තවත් අය	වත්ත	0	1	2	10
56	දුමුලකත්තේගේත්තාය	පී. ඇම්. මුදලිකාමි	ගේන්	241	0	0	10
57	විජේහීන්ගේවත්ත	ඇන්. සෝසාමි සහ තවත්	වත්ත	2	1	28	25
58	අස්වැද්දුම	එම	කුඹුර	0	1	9	45
59	උඩුගෙලවත්තදෙණිය	කේ. අනනිකාමි	දෙණිය	0	0	32	10
60	තැන්ගේපිටවත්ත සහ තවත් වතු	කේ. අප්පුකාමි	වත්ත	6	3	37	25
61	ගෙදරතාවාකුඹුර	එම සහ තවත්	කුඹුර	1	0	25	50
62	දිගහ	එම	දෙණිය	1	0	17	10
63	තම්බුළුතාවාකුඹුරුයාය	ඇම්. පර්දිගෙල් සහ තවත්	කුඹුරු	11	2	30	50
64	එගොඩගෙදරවත්ත	ඒ. ඇම්. සලොන්පියා	වත්ත	0	1	19	10
65	ගුලන	සලොන්පියා සහ තවත්	එම	3	1	1	15
66	කුඹුක්ගහදෙණිය	ඇම්. කිරිමැනිකේ සහ තවත්	කුඹුර	0	3	20	35
67	තනිපොල්ගතවත්ත	පී. බන්දුලකාමි සහ තවත් අය	වත්ත	14	2	10	40
68	තනිපොල්ගතවත්තදෙණිය	එම	දෙණිය	0	0	20	10
69	මැදකැල්ල සහ තවත්	කේ. ඇම්. බඩපිස්සා සහ තවත් අය	කුඹුර	2	1	22	50
70	කන්දෙඅත්තෙකුඹුර	පී. ඇම්. අප්පුකාමි සහ තවත් අය	එම	1	3	23	55
71	බලිආදුරුසවත්ත	පුළුඳගුණ සහ තවත්	වත්ත	2	0	20	30
72	ගෝතනිප්පොල	ආණ්ඩුව	මුකලාන	2	0	15	50
73	කකටගතවත්ත	පී. ඇම්. මුදලිකාමි සහ තවත් අය	වත්ත	3	0	31	10
74	කෙට්ටුවත්ත	ඒ. එච්. එල්ලාවල උත්තැගේගේ උරුමක්කාරයෝ	එම	0	1	0	25
75	අරඹේදෙණිය	පී. ඇම්. මතුරුකාමි සහ තවත් අය	කුඹුර	1	1	12	75
76	දෙඩන්ගහදෙණිය	මුදලිකාමි මුනන්දිරම	එම	2	3	30	50
77	කකටපිටිගේවත්ත	එච්. ඇම්. මුදලිකාමි සහ තවත් අය	වත්ත	5	3	0	35

නො.	ඉඩමේ නම.	අයිතියැල් කියවනා.	අන්දම.	අක්කර මහත. යක මිල.	
				අ. රු. ප.	රු.
78	හත්තොලුවෙදෙහි	පී. ඇම්. ඩන්දුලාමි සහ නවන්අය කුමුර		0 3 16	50
79	බෝගනවන්දෙහි	එම	දෙහිය	0 2 31	10
80	එම	එම	එම	0 2 31	10

මේ ඉඩම් සම්බන්ධ වැඩිදුර කාරණා මිනිස්සොරු දෙපාර්තමේන්තුවේ ප්‍රධානතුමාගෙන්ද, පිකිනිමේ කොන්දේසිය සම්බන්ධ කාරණා සබරගමු පලාතේ ආණ්ඩුවේ මහජනනිකරණායතනයෙන්ද දැනගත්ව පුළුවන.

ගරුකර උතුමානවකයන්ගේ ආඥාව ලෙස,
ඉවුරුඩි ඉම් හර්ස්,
මහසෙක්‍රතාරීස් වමිහ.

No. 404, P. OF S. Colonial Secretary's Office,
Colombo, March 12, 1902.

ON Wednesday, May 14, 1902, at 1 P.M., the Government Agent for the Province of Sabaragamuwa will put up to auction, at the Rakwana Resthouse, the under-mentioned portions of Crown Land, on the terms authorized by Government.

Twenty-three allotments of land situated in the Atakalan korale of the Ratnapura District of the Province of Sabaragamuwa.

Lot.	Name of Land.	Name of Claimant.	Description.	Extent.		Upset Price per Acre. Rs.
				A. R. P.		
Preliminary plan 4,428. Village—Rakwana.						
P 636	Panselagodella	G. Andris Silva	Tea	1 2 7		100
Q 636	Kammalewatta	G. Punchedaide	Garden	0 2 32		100
R 636	Do.	Heirs of A. J. Seneviratne	do.	1 0 13		50
S 636	Kammalewattagodella	D. J. Jayatilleke	Tea	2 3 34		100
T 636	Udahawatta	W. Nandiya and others	Garden	3 3 3		50
U 636	Matangawatta	W. Kiridinga	do.	5 1 16		50
R 636½	Orangefield estate	J. Martin	Cocoonut and tea	1 0 37		500
S 636¼	Dolagodawatta	do.	Tea	0 3 35		100
S 636½	Kopiawatta	Crown	Jungle	3 2 25		20
Preliminary plan 7,632. Village—Agalagamuwa.						
I 379	Gederagawakumbura	W. Kiribanta and others	Field	0 2 22		40
J 379	Kiribantagawatta	do.	Garden	1 1 32		10
K 379	Kurahanmandiya	do.	Aramba and field	1 0 27		20
L 379	Do.	do.	Chena	0 2 39		10
M 379	Aswedduma	do.	Abandoned field	0 0 24		15
Preliminary plan 357. Village—Massimbula.						
857	Kudagahalanda	Crown	Chena	1 0 34		10
I 56	Do.	do.	do.	0 1 12		10
Preliminary plan 3,967. Village—Massimbula.						
8774	Asweddumakumbura	V. Punchi Appuhami and others	Chena	5 2 15		20
Preliminary plan 301. Village—Massimbula.						
622	Hitgahahena	Crown	High grown chena	0 3 31		10
Preliminary plan 156. Village—Massimbula.						
247	Baddegehena	Crown	Forest	2 2 13		15
Preliminary plan 355. Village—Panwila.						
853	Kussigedeniya	Crown	Forest	3 3 30		10
Preliminary plan 350. Village—Gabbela.						
W 55	Battahena	Kaluhami and others (Crown)	Chena	5 0 24		10
Y 55	Ittagalahena	Ratranhami and others (Crown)	do.	5 0 14		10
A 56	Lewdeniyehena	Gorakahami and others (Crown)	do.	2 3 20		10

Further information respecting these lands may be obtained from the Surveyor-General, and respecting the conditions of sale from the Government Agent, Province of Sabaragamuwa.

By His Excellency's command,
EVERARD IM THURN,
Colonial Secretary.

No. 404, P. OF S. වර්ෂ 1902 ක්‍රි. ව. මාර්තු මස 12 වෙනි දින කොළඹ මහසෙක්‍රතාරීස් උත්තරායතනයේ කන්දෝරුවෙහිදී.

සරගමු දිසාවේ ජනනිකරණායතනයේ පිසිව මෙහි පහත සඳහන්වෙන ආණ්ඩුව සන්ධාන ඉඩම් ආණ්ඩුවේ නියෝගවල ප්‍රකාරයට වර්ෂ 1902 ක්‍රි. ව. මාර්තු මස 14 වෙනි දිනට බදාදා පස්වරු 1 ව රත්මානේ තානායමේදී මෙහිදේසිකර විකුණනු ලබන දේ.

සරගමු දිසාවේ රත්නපුරේ පලාතේ අවකලාංකෝරලේ පිසිවා නිවෙහ බිම්කැබලි 23ක්. අක්කර සියයට 4,428. ගම—රත්මාන.

නො.	ඉඩමේ නම.	අයිතියැල් කියවනා.	අන්දම.	අක්කර මහත. යක මිල.	
				අ. රු. ප.	රු.
P 636	පන්සලේතොඩැල්ල	පී. අන්දරිස් සිල්වා	ත්වන්ත	1 2 7	100
Q 636	කම්මලේවන්ත	පී. පුත්තිහසිද්දේ	වන්ත	0 2 32	100

නො.	ඉඩමේ නම.	අයිතිකම් කිසිත්තා.	අන්දම.	අක්කර		
				මහත. අ. රු. ප.	සහ මිල. රු.	
R 636	කම්මලේවත්ත	ඒ. ජේ. සෙනෙවිරත්නගේ උරුමස්කාරයෝ	වත්ත	1	0 13	50
S 636	කම්මලේවත්තේ ගොඩැල්ල	ඩී. ජේ. ජයතිලක	කේවත්ත	2	3 34	100
T 636	උඩකාවත්ත	ඩබ්ලිව්. නන්දියා සහ තවත්	වත්ත	3	3 3	50
V 636	මානන්තොගේවත්ත	ඩබ්ලිව්. කිරිසිත්තා	එම	5	1 16	50
R 636½	දෙඩන්කුඹුරේ වත්ත	ජේ. මාලිත්	පොල් සහ කේවත්ත	1	0 37	500
S 636¼	දෙලේගොඩවත්ත	එම	කේවත්ත	0	3 35	100
S 636½	කෝපිවත්ත	ආණ්ඩුව	මුකලාන	3	2 25	20
I 379	ගෙදරගාවාකුඹුර	සිතියම 7,632. ගම—අකලගවු.	ඩබ්ලිව්. කිරිසිත්තා සහ වෙනත් අය	0	2 22	40
J 379	කිරිවත්තගේවත්ත	එම	කුඹුර	1	1 32	10
K 379	කුරගන්මකඩ	එම	වත්ත	1	0 27	20
L 379	එම	එම	අරඹ සහ කුඹුර	0	2 39	10
M 379	අස්වැද්දම	එම	කේන	0	0 24	15
857	කුඩාගහලන්ද	සිතියම 357. ගම—වස්ඉඹුල.	අණ්ඩුවේ	1	0 34	10
I 56	එම	එම	කේන	0	1 12	10
8774	අස්වැද්දමේ කුඹුර	සිතියම 3,967. වි. පුංචිඅස්පුහාමි සහ වෙනත්	එම	5	2 15	20
622	කික්ගහගේන	සිතියම 301. ආණ්ඩුවේ	මුකරම්ම කේන	0	3 31	10
247	බැද්දගේගේන	සිතියම 156. ආණ්ඩුවේ	මුකලාන	2	2 13	15
853	කුස්සිගේදෙනිය	සිතියම 355. ගම—පත්තිල.	එම	3	3 30	10
W 55	බටහේන	සිතියම 350. ගම—හඹිබෙල.	කළුතාමි සහ වෙනත් අය (ආණ්ඩුව)	5	0 24	10
Y 55	ඉත්තෑගලගේන	රත්තරත්තාමි සහ වෙනත් අය (ආණ්ඩුව)	එම	5	0 14	10
A 56	ලෙව්දෙනියේගේන	ගොරකතාමි සහ වෙනත් අය (ආණ්ඩුව)	එම	2	3 20	10

මෙම ඉඩම් සම්බන්ධ වැඩිදුර කාරණා මිනිස්ඥෝ දෙපාර්තමේන්තුවේ ප්‍රධානකුමාගෙන්ද, විකිනීමේ කොන්දේසි සම්බන්ධ කාරණා සබරගමු පලාතේ මහජනකරුත්තාන්තේගෙන්ද දැනගත්ව පුළුවන.

ගරුකර උතුමානත්වතන්තේගේ ආඥාවලෙස,
ඉවුරුම් ඉම් කරන්,
මහසෙනෙවිරත්න වමිස.

No. 405, P. OF S.

Colonial Secretary's Office,
Colombo, March 18, 1902.

ON Tuesday, May 27, 1902, at 1 P.M., the Government Agent for the Province of Sabaragamuwa will put up to auction, at his office in Ratnapura, the under-mentioned portions of Crown Land, on the terms authorized by Government.

Twenty allotments of land situated in the Nawadun korale of the Ratnapura District of the Province of Sabaragamuwa.

(Cadastral) Preliminary plan 13. Village—Gonakumbura.

Lot.	Name of Land.	Name of Claimant.	Description.	Extent.	Upset Price
					per Acre.
				A. R. P.	Rs.
1	Walakumburegodawatta	M. Newatihami	Garden	0 3 34	50
2	Migahawelakumbura	G. Dingiththa and others	Field	2 0 0	50
4	Etikehelpolaowitawatta	do.	Gardens	11 0 0	50
5	Gangagoda-addaradeniya	do.	Field	0 1 0	50
7	Aluketiya	R. G. Mudalihami and others	do.	0 2 20	50
8	Delgahadeniya	do.	Deniya	0 0 25	10
9	Do.	do.	do.	0 0 20	25
10	Warakapelpolawatta	do.	Garden	1 3 0	30
11	Ellapahalakumbura	do.	Field	5 0 0	50
12	Ellapahalawatta	do.	Garden	1 2 22	50
13	Ellapahaladeniya	do.	Deniya	0 2 25	10
14	Ellapahalakumbura	do.	Field	0 3 0	50
15	Galketiyeawatta	G. Wasanahami and others	Garden	2 2 0	30
16	Getakahagulanawatta	do.	do.	3 3 14	35
18	Mahakumbura	M. Mudalihami and others	Field	9 0 30	50
20	Getagahagawawatta	D. Sudantha and others	Garden	3 1 17	35
21	Beddegedarawatuyaya	A. Heenhami and others	Gardens	6 3 0	50
22	Medagedarawatuyaya	A. Menikhami and others	do.	0 3 9	50

Lot.	Name of Land.	Name of Claimant.	Description.	Extent.		Upset Price per Acre.
				A.	R. P.	
23	Gonakumburewattedeniya	M. Hami and others	Field	4	3 7	50
24	Panwilakumbura	G. Wasana and others	do.	0	3 32	30

Further information respecting these lands may be obtained from the Surveyor-General, and respecting the conditions of sale from the Government Agent, Province of Sabaragamuwa.

By His Excellency's command,
 EVERARD IM THURN,
 Colonial Secretary..

No. 405, P. OF S.

වම් 1902 ක්වු මාර්තු 18 වෙනි දින කොළඹ මහසෙනෙකාරීජලන්තාන්සේනේ කන්තෝරුවේදී.

සපරගමු දිසාවේ ඒජන්තලන්තාන්සේ විසින් මෙහි පහත සඳහන්වන ආණ්ඩුව සත්කක ඉඩම් ආණ්ඩුවේ නියෝගවල ප්‍රකාරයට වම් 1902 ක්වු මැයි මස 27 වෙනි දිනවු අගහරුවාද පස්වරු 1 ව රත්නපුරේ කම් මරියේදී වෙන්දේසිකර විකුණන්නට යෙදෙනවා ඇත.

සපරගමු දිසාවේ රත්නපුරේ පලාතේ නවදුන්නෝරලේ පිහිටා තිබෙන හිමිකැබෙලි 20ක්.

හිතියම 13. ගම—ගෝනකුමුර.

නො.	ඉඩමේ නම.	අයිතිකම් කියන්නා.	අන්දම.	අක්කරයක මහත. මිල ගණිත.	
				අ. රු. ප.	රු.
1	වලකුඹුරගොඩවත්ත	ඇම්. නැවතියාමි	වත්ත	0	3 34 50
2	මිහතවෙලකුඹුර	ඒ. හිත්තියා සහ තවත් අය	කුඹුර	2	0 0 50
4	ඇම්කෙහෙල්පොලහිවෙම වත්ත	එම	වත්ත	11	0 0 50
5	ගහගොඩඅද්දරදෙහිය	එම	කුඹුර	0	1 0 50
7	අළුකැපිය	ආර්. ඒ. මුදලිතාමි සහ තවත් අය	එම	0	2 20 50
8	දෙල්ගහදෙහිය	එම	දෙහිය	0	0 25 10
9	එම	එම	එම	0	0 20 25
10	වරකපැල්පොලවත්ත	එම	වත්ත	1	3 0 30
11	ඇල්ලපහලකුඹුර	එම	කුඹුර	5	0 0 50
12	ඇල්ලපහලවත්ත	එම	වත්ත	1	2 22 50
13	ඇල්ලපහලදෙහිය	එම	දෙහිය	0	2 25 10
14	ඇල්ලපහලකුඹුර	එම	කුඹුර	0	3 0 50
15	ගල්කැපියෙවත්ත	ඒ. වාසනාතාමි සහ තවත් අය	වත්ත	2	2 0 30
16	ගැවකහලකෙවත්ත	එම	එම	3	3 14 35
18	මහකුඹුර	ඇම්. මුදලිතාමි සහ තවත් අය	කුඹුර	9	0 30 50
20	ගැවකහලවත්ත	ඩී. සුදන්තා සහ තවත් අය	වත්ත	3	1 17 35
21	බැද්දෙගෙදරවතුයා	ඒ. හිත්තාමි සහ තවත් අය	එම	6	3 0 50
22	මැදගෙදරවතුයා	ඒ. මැනික්තාමි සහ තවත් අය	එම	0	3 9 50
23	ගෝනකුඹුරෙවත්තදෙහිය	ඇම්. හාමි සහ තවත් අය	කුඹුර	4	3 7 50
24	පත්විලකුඹුර	ඒ. වාසනා සහ තවත් අය	එම	0	3 32 30

මේ ඉඩම් සම්බන්ධ වැඩිදුර කාරණ මිනිස්සෝ දෙපාර්තමේන්තුවේ ප්‍රධානතුමාගෙන්ද, විකිනීමේ කොන්දේසිය සම්බන්ධ කාරණ සබරගමු පලාතේ මහඒජන්තලන්තාන්සේගෙන්ද දැනගන්නට පුළුවන.

ගරුභර උතුමානත්වතන්සේගේ ආඥාව ලෙස,
 ඉවිරුර්ඩි ඉම් කර්ස්,
 මහසෙනෙකාරීජ වම්හ.

LAND ACQUISITION NOTICES.

HAVING been duly directed by the Governor, with the advice of the Executive Council, acting under the provisions of "The Land Acquisition Ordinance of 1876," section 6, to take order for the acquisition of the following lands, required for a public purpose, namely, for improving the Ulapane Railway Station, to wit:—

Preliminary plan 5,091. Village—Ulapane.

Lot.	Name of Land.	Description.	Name of Claimant.	Extent.	
				A.	R. P.
J 850	Uda Imboolakumbura	Paddy field	G. Ukku Menika	0	0 6
K 850	Do.	do.	B. Hendrick Appu	0	0 4

I hereby give public notice, as required by section 7, that the Government proposes to take possession of the lands.

All persons interested in the aforesaid lands are hereby required to appear personally or by agent before me at Kandy Kachcheri on April 19, 1902, at 2 o'clock p.m., and to state the nature of their respective interests in the lands, and the amount and particulars of their claims to compensation for such interests.

Kandy Kachcheri,
 March 13, 1902.

H. WACE,
 Government Agent.

වෛ 1876 ක්වු අද්වැද්දේ කොමර 3 වේ ආඥාවලින් ගවේනි වගන්තියේ ප්‍රකාරයට, ආණ්ඩුවේ කටයුතු කෙරීම, ඒකම:—උලපයේ දුම්රිය නවකත සාහස වැඩිවුනු කෙරීම පිණිස මෙහි පහත සඳහන්වන ඉඩම් ලබාගැනීම සඳහා ක්‍රියාකරණ පිණිස “වෛ 1876 දේ ඉඩම් ලබාගැනීමේ ආඥාවලින්” ගවේනි කාණ්ඩයේ කරනිවෙන පාහාර්තුල ප්‍රකාරයට කාරක මන්ත්‍රීසභාවේ මන්ත්‍රණය ඇතුළු උතුමානන්වගන්තියේගෙන නිසිආකාර මට අණලැබී තිබේ, ඒ ඉඩම්නම:—

නො.	ඉඩම නම.	සිතියම 5,091. ගව—උලපයේ.	වග.
		අන්දම.	අයිතිකම කියන්නා.
J 850	උඩඉඹුල්ලේ කුඹුර	කුඹුර	ඒ. උක්කුමැතිකා
K 850	එම	එම	බී. තෙන්නිත්තප්ප
			0 0 6
			0 0 4

එවැනි ඉඩම් අයිතිකර ගැනීමට ආණ්ඩුවේ කල්පනාව තිබෙන බව පොදුජනතාව දැනගැනීම සඳහා ගවේනි වගන්තියේ බිහිකර තිබෙන ගැටිතට මෙයින් දැනුම්දෙමි.

ඉහතකී ඉඩම්වලට අයිතිවාසිකම් ඇත්නම් සැමදෙනම තවුන්ම නොකොන් තවුන් වෙනුවට ක්‍රියාකරණ අය වෛ 1902 ක්වු අප්‍රේල් මස 19 වෙනි දින පස්වරු දෙකේ කතිසමට මහනුවර කවිචේරිදිමා ඉදිරිපිට පැමිණ ඒ කොයිඅන්දමේ අයිතිවාසිකමද කියා කියා සිටින්නට බිහිවූ සහ මෙම ඉඩම් වෙනුවට ඉල්ලා සිටින මුදල් ගණනක් ඊට ඇත්නම් තවුන්ගේ අයිතිකමේ තොරතුරුත් කියා සිටින්නට බිහිවීම මෙයින් දැනගත යුතුයි.

වෛ 1902 ක්වු මාර්තු මස 13 වෙනි දින මහනුවර කවිචේරියේදීය. එච්. වේස්. ආණ්ඩුවේ ඒජන්ත මමත.

1876 ම් බ්‍රහ්-තනු 3 ම මූලකසේසඳුප්පයින් 7 ම පිරිවිණ පිරාකාරය උපරිප්පයේ බ්‍රහ්පියලේ සහ ඉන්ද්‍ර කිරුණ මුම පතිරාංක ජේතවෙකු ජේතවෙකු ජේතවෙකු පිණිසා සේවකවරුන්ට මෙයින් දැනුම්දෙමි.

නම.	කාණ්ඩයේ නම.	විවර.	ඉල්ලා සිටින නම.	විචාරක.
J 850	උඩඉඹුල්ලේ කුඹුර	කුඹුර	ඒ. උක්කුමැතිකා	0 0 6
K 850	එම	එම	බී. තෙන්නිත්තප්ප	0 0 4

එමගින් මෙහි සඳහන්වන ඉඩම්වලට අයිතිවාසිකම් ඇත්නම් සැමදෙනම තවුන්ම නොකොන් තවුන් වෙනුවට ක්‍රියාකරණ අය වෛ 1902 ක්වු අප්‍රේල් මස 19 වෙනි දින පස්වරු දෙකේ කතිසමට මහනුවර කවිචේරිදිමා ඉදිරිපිට පැමිණ ඒ කොයිඅන්දමේ අයිතිවාසිකමද කියා කියා සිටින්නට බිහිවූ සහ මෙම ඉඩම් වෙනුවට ඉල්ලා සිටින මුදල් ගණනක් ඊට ඇත්නම් තවුන්ගේ අයිතිකමේ තොරතුරුත් කියා සිටින්නට බිහිවීම මෙයින් දැනගත යුතුයි.

මෙහි සඳහන්වන ඉඩම්වලට අයිතිවාසිකම් ඇත්නම් සැමදෙනම තවුන්ම නොකොන් තවුන් වෙනුවට ක්‍රියාකරණ අය වෛ 1902 ක්වු අප්‍රේල් මස 19 වෙනි දින පස්වරු දෙකේ කතිසමට මහනුවර කවිචේරිදිමා ඉදිරිපිට පැමිණ ඒ කොයිඅන්දමේ අයිතිවාසිකමද කියා කියා සිටින්නට බිහිවූ සහ මෙම ඉඩම් වෙනුවට ඉල්ලා සිටින මුදල් ගණනක් ඊට ඇත්නම් තවුන්ගේ අයිතිකමේ තොරතුරුත් කියා සිටින්නට බිහිවීම මෙයින් දැනගත යුතුයි.

1902 ම් බ්‍රහ් පවුලේ මාර්තු 13 වෙනි දින මහනුවර කවිචේරියේදීය. ඒ. උක්කුමැතිකා, ආණ්ඩුවේ ඒජන්ත මමත.

SALES OF ARRACK, TOLL, AND OTHER RENTS.

NOTICE is hereby given that on Wednesday, April 2, 1902, at 1 P.M., the Government Agent of the Province of Sabaragamuwa will put up for re-sale at the Ratnapura Kachcheri, at the risk of the original purchasers, the under-mentioned Toll Rents of the Province of Sabaragamuwa from April 10 to December 31, 1902, the original purchasers of which may have failed on or before that date to complete the second instalment. The purchasers at the re-sale should deposit one-tenth of the purchase amount on the day of sale.

- Kegulla District.*
1. Toll at Gewilipitiya.
 2. Toll at Ambanpitiya.
 3. Bridge toll, Bibili-oya.
 4. Bridge toll, Mawanella.
 5. Toll at Nawagamuwa.
 6. Bridge toll, Ambepussa.
 7. Road toll, Mayinoluwa.
 8. Ferry toll, Arandera.

Ratnapura District.

1. Bridge toll at Kahawatta.

R. N. THAINE,
for Government Agent.
Government Agent's Office,
Ratnapura, March 15, 1902.

වෛ 1902 ක්වු අප්‍රේල් මස 10 වෙනි දින පටන් දෙසැම්බර් මස 31 වෙනි දින දක්වා මෙහි පහත සඳහන්වන රේඛා පලමු ඇණුම්කාරකින් විසින් පෙරවරා මාසේ මාසේ මුදල ගෙවීමට නොහැකිවන මුදලක් ඇතුළත්ව වෙනුවට එකිනේකු වෛ 1902 ක්වු අප්‍රේල් මස 2 වෙනි දින බදාදා දී ඒ මාසේ කතිසමට සබරගමු පලාමේ ඒජන්තලායෙන් මෙහි පිහිටි රත්නපුරේ කවිචේරියේදී නැවත විකුණන බව මෙයින් දන්වනුය.

- කෑගල්ල දිස්ත්‍රික්කයේ.*
1. ගැවිලිපිටියේ පාරේ රේන්දය.
 2. අම්බලිපිටියේ පාරේ රේන්දය.
 3. බිහිලියේ පාරේ රේන්දය.
 4. මාවනැල්ලේ පාරේ රේන්දය.
 5. නවගමුවේ පාරේ රේන්දය.
 6. අම්බපුස්සේ පාරේ රේන්දය.
 7. මහිනොතිවේ පාරේ රේන්දය.
 8. අන්දර මොවුපල් රේන්දය.

රත්නපුරේ දිස්ත්‍රික්කයේ.

1. කහවත්තේ පාරේ රේන්දය.

ආර්. ඇන්. තේන්,
ඒජන්තලායෙන් මෙහි වෙහෙව.

වෛ 1902 ක්වු මාර්තු මස 15 වෙනි දින රත්නපුරේ කවිචේරියේදීය.

MISCELLANEOUS NOTICES.

(Continued from page 832.)

IN terms of section 13 (1) of the Ordinance No. 10 of 1891, I, Samuel Haughton, Government Agent for the Eastern Province, do hereby declare that the close season for game in the Eastern Province for the year 1902 shall be from 1st June to 31st August.

The notification dated October 24, 1892, is hereby cancelled.

Batticaloa Kachcheri,
March 11, 1902.

SAM. HAUGHTON,
Government Agent.

නැගෙනහිර දිසාවේ ගෝභුන් මුවන් ආදී දඩයන්කරන සතුන් හරිහවෙන කාලය (එනම් දඩයන්කිරීම නතරවන කාලය) වන 1902 නව ජුනි මස 1 වැනි දින පටන් අගෝස්තු මස 31 වැනි දින දක්වා වන කාලය සඳහා වන 1891 වන 10 වැනි ආඥාවෙන් 13 වැනි වගන්තියේ 1 වැනි කොටසේ කියා ඇති සාමාන්‍ය ක්‍රමයට වෙනස්ව ප්‍රකාශ කරමි.

වන 1902 වන බන්ධනවලට නොගොතන වනවිට 24 වැනි දින දරන දන්වීම වෙනස් අවලංගු කරනවා.

සැමුවෙල් හෝටන්,
ආණ්ඩුවේ ඒජන්තයා.

වන 1902 නව මාර්තු මස 11 වැනි දින
වෙනස්ව ක්‍රමයට වෙනස් වේ.

දිවුල් කාලයේ මාසයේ මුළු වශයෙන් වෙස්සායා රජයේ සේවයේ සිටින සේවකයන් (අනුකූල වෙස්සායා රජයේ සේවයේ සිටින සේවකයන්) 1902 මාර්තු මස 31 වැනි දින දක්වා වන කාලය සඳහා වන 1891 මාර්තු මස 10 වැනි දින දක්වා වන කාලය සඳහා වන 13 වැනි වගන්තියේ 1 වැනි කොටසේ කියා ඇති සාමාන්‍ය ක්‍රමයට වෙනස්ව ප්‍රකාශ කරමි.

1892 මාර්තු මස 24 වැනි දින දක්වා වන කාලය සඳහා වන 1892 මාර්තු මස 24 වැනි දින දක්වා වන කාලය සඳහා වන 13 වැනි වගන්තියේ 1 වැනි කොටසේ කියා ඇති සාමාන්‍ය ක්‍රමයට වෙනස්ව ප්‍රකාශ කරමි.

සැමුවෙල් හෝටන්,
ආණ්ඩුවේ ඒජන්තයා.
1902 මාර්තු මස 11 වැනි දින

NOTICE is hereby given that a reward of Rs. 50 will be paid to any person who kills the elephant frequenting Kanagarayankulam to Sinnadampan Ayilady and Nainamadu.

The elephant is said to be a male one.

Free license to shoot this animal will be issued by me and the Assistant Agent, Mullaittivu, and the reward of Rs. 50 will be paid on production of proofs of the destruction of the elephant.

Jaffna Kachcheri,
February 28, 1902.

R. W. LEVERS,
Government Agent.

ABSTRACTS OF SEASON REPORTS.

ABSTRACTS OF SEASON REPORTS FOR THE MONTH OF FEBRUARY, 1902.

WESTERN PROVINCE.

COLOMBO AND NEGOMBO DISTRICTS.

Paddy : the maha harvest is being reaped and threshed. Preparations for the yala are in progress.
 Dry grain : no cultivation during the month worth reporting.
 Other products : the supply of vegetables was good and prices were reasonable, but fruit was rather scarce and dear.
 Prices of staple products : rice, Rs. 3 to Rs. 5 a bushel ; cocoanuts, Rs. 40 to Rs. 55 a 1,000.
 Rainfall : there were a few showers of rain during the month.
 Remarks on harvest prospects generally : the maha crop gathered is considered to be good.
 Observations on the health of the inhabitants : with the exception of a few cases of fever, measles, dysentery, and chickenpox in some parts of the district, of some cases of choleraic-diarrhoea at Egoda Uyana, in Moratuwa, and of a few cases of cholera in Negombo, the health of the inhabitants was generally good.

KALUTARA DISTRICT.

Paddy : the maha crop is being reaped and preparations are being made for the yala cultivation.
 Dry grain : nil, excepting a few chenas in Rayigam korale which are sown with kurakkan and meneri.
 Other products : fruit and vegetables are scarce, except in Rayigam korale, where vegetables are plentiful.
 Jak and breadfruit are in season.
 Rainfall at Kalutara : total 3.95 in. ; mean .14 in.
 Prices of staple products : rice, Rs. 4 to Rs. 6 a bushel ; cocoanuts, Rs. 40 to Rs. 55 per 1,000, and Rs. 60 in Pasdun korale west.
 Remarks on harvest prospects generally : the maha harvest now being gathered is a fair one.
 Health of people : good, except for a few cases of cholera in the totamunes which proved fatal, some cases of dysentery, and several cases of chickenpox ; in Rayigam korale there have been cases of chickenpox, measles, mumps, and bad type of fever.
 Health of cattle : good.

CENTRAL PROVINCE.

KANDY DISTRICT.

Paddy, maha : the paddy in all the divisions is being harvested.
 Crop or prospect of crop : good.
 Yala : in Tumpane fields are being transplanted.
 Dry grain : hill paddy in Harispattu and Pata Dumbara is being harvested ; in Udunuwara, Yatinuwara and Tumpane chenas are being prepared for cultivation.
 Crop or prospect of crop : good in Harispattu and Pata Dumbara.
 Yala : kurakkan chenas in Yatinuwara, Tumpane, and Harispattu are being cleared.
 Rainfall : insufficient in Harispattu and Pata Bulatgama and sufficient in other divisions.
 Prices : paddy, Re. 1.50 per bushel ; kurakkan, Re. 1.25 per bushel ; rice, Rs. 4.50 per bushel ; coconuts, Rs. 5 per 100.
 Health of people : good. There were a few cases of measles and chickenpox in Yatinuwara, Tumpane, and Pata Hewaheta, and four cases of dysentery also broke out in Pata Hewaheta.
 Health of cattle : good.

MATALE DISTRICT.

[Report not received.]

NUWARA ELIYA.

Paddy—Kotmale : maha harvest is being reaped ; prospects satisfactory. Walapane and Uda Hewaheta : sowing for maha season continued.
 Fine grain—Kotmale : no work on chenas. Uda Hewaheta and Walapane : kurakkan and Indian corn ready to be reaped ; an excellent crop is anticipated.
 Rainfall : most part of the month was dry.
 Health of population : there were few cases of chickenpox and measles in two villages of Kotmale.
 Health of cattle : satisfactory.

NORTHERN PROVINCE.

JAFFNA DISTRICT.

Rainfall : 4.42 in. as registered at the Public Works Department Office, Jaffna.
 Weather : rainfall almost throughout the district for a few days about the second week of the month. The rest of the month was dry and nights dewy. Wind blew north and north-east.
 Paddy cultivation : reaping and threshing of crops are going on with good results. In some parts of the district the crops have been damaged by rain.
 Dry grain cultivation : varagu and sami are being reaped ; returns fair.
 Tobacco cultivation has fairly advanced ; the price has gone down.
 Health of people is satisfactory, except for some stray cases of fever. One case of smallpox was reported from Manippai.
 Prices of staple articles : paddy, Re. 1.87½ per bushel ; varaku, Re. 1.50 per bushel ; sami, Re. 1.50 per bushel ; paiyaru, Rs. 4 per bushel ; rice, Rs. 4.50 per bushel.

MANNAR DISTRICT.

Weather : a few slight showers of rain amounted to 2 in. during the latter part of the month. The days were warm and the nights very dewy.
 Agriculture : the puluti cultivation ready for reaping. The later sowing in ear. Tobacco plants ready to be cut down.
 Health of people : fever and pneumonia are prevailing as usual at this season.
 Health of cattle : satisfactory.
 Prices of grain : rice, Rs. 4.50 per bushel ; paddy, Re. 1.50 per bushel.

MULLAITTIVU DISTRICT.

Weather : very heavy rain fell all over the district during the middle part of the month. The north-east wind prevailed. Heavy dew fell at night.
 Crops : the reaping of the kalapoka paddy has commenced. In some parts the crop has been damaged by the unusual rain which fell during the month. However, a good harvest is expected. Tobacco plants are doing well.
 General health : fair. Fever was prevalent. Mosquitoes have made their appearance earlier than usual, and are a source of great discomfort to cattle and people alike. Cattle were healthy.
 Prices of grain : paddy, Rs. 2 per bushel ; rice, Rs. 4.50 per bushel ; kurakkan, Re. 1.50 per bushel ; varaku, Re. 1 per bushel ; ellu, Rs. 4.50 per bushel ; kollu, Rs. 2.50 per bushel ; ulunthu, Rs. 4.50 per bushel ; paiyaru, Rs. 4.50 per bushel.

SOUTHERN PROVINCE.

GALLE DISTRICT.

Paddy : the maha harvest is over. In some parts of the district the goiyas are busy preparing their fields for the yala harvest.
 Miscellaneous : jak and breadfruit are in good bearing in Bentota-Walallawiti korale. Coconut crop is fair, and price per thousand varies from Rs. 30 to Rs. 45.
 Price of staple food : rice, Rs. 4 per bushel ; paddy, Re. 1.25 per bushel.
 Health of people : there were several cases of dysentery in Talpe pattu, Bentota-Walallawiti korale, Wellaboda pattu ; and chickenpox in Wellaboda pattu.
 Health of cattle : good. A few cases of hoof-and-mouth disease in Wellaboda pattu.
 Rainfall : 5.30 in.

MATARA DISTRICT.

[Report not received.]

HAMBANTOTA DISTRICT.

Paddy : maha crop is being reaped and preparations for yala cultivation going on ; outturn good.

Fine grain : crop reaped partly damaged from want of rain.

Weather : hot and dry.

Health : fever prevailing all throughout the district.

Murrain : cattle in West Giruwa pattu are suffering from hoof-and-mouth disease, and many died from scarcity of food.

Prices : country rice, Rs. 4.50 per bushel ; Coast rice, Rs. 4.75 per bushel ; paddy, Re. 1.75 per bushel ; kurakkan, Re. 1.50 per bushel ; cocoanuts, Rs. 50 per 1,000 ; plantain bunches, Rs. 50 per 100 ; Indian corn, Re. 1 per 100 pods ; sweet potatoes, Rs. 2.24 per cwt. ; pumpkins, Rs. 15 per 100.

EASTERN PROVINCE.

BATTICALOA DISTRICT.

Paddy : munmari, reaping commenced. Kalawellamai sowing half over.

Other grains : small extent of chena.

Price of grain : paddy, Re. 1.87 per bushel.

Public health : normal.

Cattle : no disease.

Rainfall : 4.34 in. in 1901 ; 2.93 in. in 1902.

TRINCOMALEE DISTRICT.

Rainfall : 3.45 in.

Paddy : munmari cultivation, ripe. Reaping commenced.

Tobacco : plants thriving.

Health of people : good.

Fishery : good.

Health of cattle : good.

Prices of staple articles : paddy, Re. 1.50 per bushel ; rice, Rs. 4.40 per bushel.

NORTH-WESTERN PROVINCE.

KURUNEGALA DISTRICT.

[Report not received.]

PUTTALAM DISTRICT.

Paddy : in Demala hatpattu there was no proper cultivation for the maha harvest owing to the work on the tanks. However, the crops of some of the fields that were cultivated are being reaped and in others are still young, and their condition good. In Kalpitiya division reaping is nearly over, but the crop in some villages suffered from want of rain. In Puttalam pattu division the crops are good.

Fine grain : in Demala hatpattu the crops of chenas are being reaped and are good. In Puttalam pattu the crops are just maturing. There has been no cultivation in Kalpitiya division.

Staple products : the price of rice ranged from Rs. 4 to Rs. 5 per bushel ; paddy, from Re. 1.50 to Rs. 2 per bushel ; kurakkan, from Re. 1.12 to Re. 1.25 per bushel ; and cocoanut, from Rs. 4.50 to Rs. 5 per 100 nuts.

Health of people : fever and colds prevailed throughout the district, and a few cases of measles in Demala hatpattu.

Rainfall : the rainfall registered at Puttalam was 1.39 in.

CHILAW DISTRICT.

Pitigal Korale North.—Paddy cultivation : ma-wi paddy sown for maha harvest is being reaped, and bala-wi paddy cultivation is earing.

Tobacco cultivation is in fair condition.

Health of people : fever is prevailing in some villages. There were a few cases of chickenpox and one case of measles at Kottapitiya.

Health of cattle is good.

The value of the fish caught was about Rs. 4,800

Pitigal Korale Central.—Paddy cultivation : there has been no cultivation during the month. Crops reported in my last report have reached maturity, and are now ripe for reaping. In some villages the paddy crops are now being reaped and gathered in.

Health of people is good. The usual fever which prevailed during the early part of the month gradually decreased to 259 cases ; and 3 of dysentery, 1 of measles, and 2 of whooping cough have been reported.

Health of cattle is good, but they suffer much for want of pasture, the vegetation and grass being parched up for the severe drought.

The value of fish caught during the month was Rs. 629.

Pitigal Korale South.—Paddy cultivation : there was no sowing of either paddy or of fine grain during the month. The maha crop is being gathered.

Vegetables and fruits are scarce.

Health of people : a suspected case of cholera occurred at Maguruwela. Everything was done in the way of disinfection and there was no recurrence of the disease. There are a few cases of fever, and chest cold and whooping cough prevail to some extent.

Health of cattle is good.

NORTH CENTRAL PROVINCE.

ANURADHAPURA DISTRICT.

Rainfall: the rainfall at Anuradhapura during the month has been 3.38 in.

Cultivation, paddy: the maha crops are being reaped in many parts of the Nuwarakalawiya. Late cultivation crops are blossoming. Ploughing for meda harvest has commenced in the Nuwaragampalata and Tamankaduwa. Tavalu or tank bed cultivation and paddy chenas have been reaped. Kurakkan: the crops have been reaped in Nuwarakalawiya, but in Tamankaduwa they are in ears.

Health of people: satisfactory.

Health of cattle: good.

Village tanks are full, as also the storage tanks, Kalawewa, Tissawewa, Basawakkulama, and Nuwarawewa.

PROVINCE OF UVA.

BADULLA DISTRICT.

[Report not received.]

PROVINCE OF SABRAGAMUWA.

RATNAPURA DISTRICT.

Paddy: the gathering in of the first maha crops throughout the district is nearly over, and the output is satisfactory. The second maha crops in Kuruwiti korale are young, and in Kukulu korale they are about to be reaped. In Kadawatu and Meda korales fields for the peramaha harvest are sown. Preparations are being made throughout the district for yala cultivation. Prospects are favourable.

Dry grain: the crops on chenas and owiti cultivated for the first maha have been harvested; outturn favourable. Kurakkan crops in the Bintenna of Atakalan, Kolonne, and Meda korales are being reaped. Amu crops in Kukulu korale have been harvested.

Health of the people: generally has been fairly good. Fever and chickenpox prevailed in parts of the district. Cattle murrain prevails in the Uda pattu of Kuruwiti korale, and hoof-and-mouth disease at Panawenna, Nawadun korale.

The average price of food products are as follows:—Rice, Rs. 4.68 per bushel; paddy, Re. 1.85 per bushel; kurakkan, Re. 1.37 per bushel; tana, Re. 1.25 per bushel; Indian corn, Rs. 1.75 per bushel; mun, Rs. 4.75 per bushel; jak, 9 cents per fruit; breadfruit, 3 cents per fruit; sweet potatoes, 4 cents a pound.

KEGALLA DISTRICT.

Paddy: maha is being harvested. The yield is good.

Dry grain: hill paddy, kurakkan, and iringu harvested; the yield is good. Kurakkan prospects in Three Korales are good. Amu is being reaped.

Prices: paddy Re. 1.25 to Re. 1.50 per bushel; kurakkan Re. 1 per bushel; hill paddy Re. 1 to Rs. 1.25 per bushel; amu, 75 cents per bushel.

Rainfall: Ruanwella 4.30 in.; Kegalla 3.49 in.

Cattle disease: four cases of foot-and-mouth disease have been reported from Beligal korale.

Health of people is good, except that a few cases of fever, measles, and chickenpox have been reported from various parts of the district. A case of dysentery has been reported from Baddullawala in Dehigampal korale.

NOTICES UNDER THE WASTE LANDS ORDINANCES.

Order under Section 4, Sub-section (1), of "The Waste Lands Ordinances, 1897, 1899, and 1900,"
declaring the Lands to be Crown Property.

In the matter of the lands commonly called or known as Katuimbulehena and Pitawilahena, situate in the village of Weliwe in the Morawak korale of the Matara District, in the Southern Province, and of "The Waste Lands Ordinances, 1897, 1899, and 1900."

WHEREAS in pursuance of section 1 of the said Ordinances it was duly notified on the 26th day of July, One thousand Nine hundred and One, that if no claim to the lands commonly called or known as Katuimbulehena and Pitawilahena, situate in the village of Weliwe in the Morawak korale of the Matara District, in the Southern Province, containing in extent 40 acres and 25 perches, and shown as lots 29 and 91½ in sheets O-¹⁴/₂₄₋₃₂ and O-¹⁴/₃₉₋₄₇ and preliminary plan No. 10, as described in the annexed certified tracings therefrom, was made to the Special Officer appointed under section 28 of the said Ordinances within the period of three months from the date specified in such notice, such lands would be deemed the property of the Crown and dealt with on account of the Crown (*vide* notice No. 711):

And whereas (1) Vitaranapatiranage Don Nikulas, (2) Hettiarachchige Don Diyas, (3) Vitaranapatiranage Dissan Appu, (4) Wijesinkankanage Don Andris, and (5) Jatunge Nikulas Hami, all of Weliwe, made claim thereto; and whereas the said claimants have withdrawn their claim to the said lands, I, John George Fraser, Special Officer appointed under section 28 of the said Ordinances, under and by virtue of the powers vested in me in that behalf by section 4 of the said Ordinances, do hereby on this 28th day of November, 1901, order and declare, under section 4, sub-section (1), of the said Ordinances, that the said lands, as more fully described herein below, are the property of the Crown.

Description of Lands referred to.

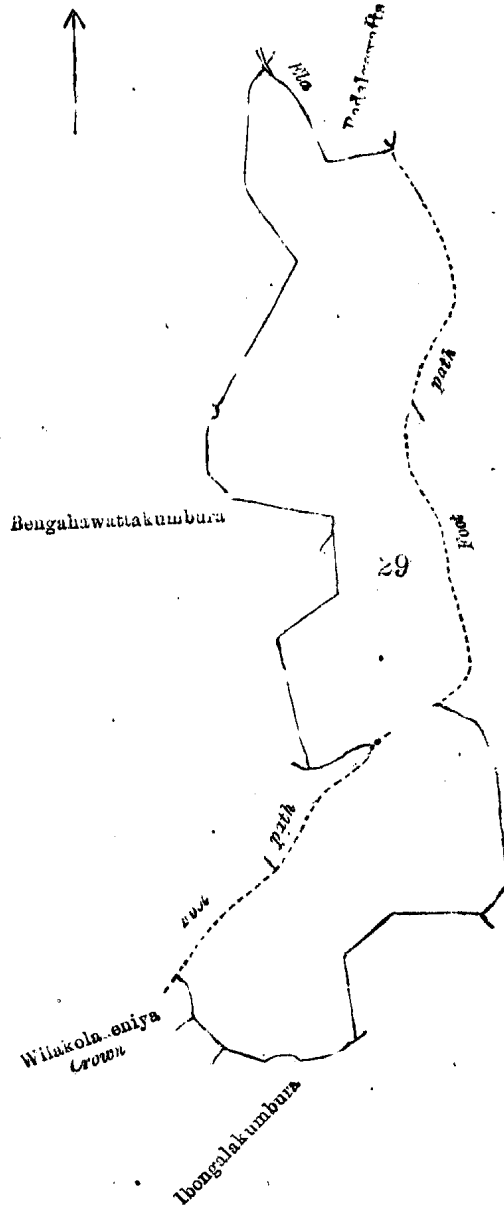
The following lots, situated in the village of Weliwe in the Morawak korale of the Matara District, in the Southern Province, as described in the annexed certified tracings :—

I.

Preliminary plan 10.

Lot.	Name of Land.	Extent.
		A. R. P.
29	Katuimbulehena	27 1 20

on sheet O $\frac{14}{24-32}$, and bounded as follows : on the north by the Badalgewattedola, Badalgewatta belonging to Acharige Ukkuwe; on the east by the footpath, Yahalamullekumbura belonging to Patiranage Allishami and others; on the south by Medawatta belonging to Wikkaramage Tambihami and others, Ibbanwala-kumbura belonging to Wikkaramage Don Bastian and others, Wilakoladeniyehena belonging to Crown,



Scale of 8 Chains to an Inch.

Situation : Weliwe village in Palle pattu of Morawak korale.

Preliminary plan 10.

Lot.	Name of Land.	Extent.
		A. R. P.
29	Katuimbulehena	27 1 20

Surveyor-General's Office.
Colombo, December 6, 1900.

Sheet O $\frac{14}{24-32}$

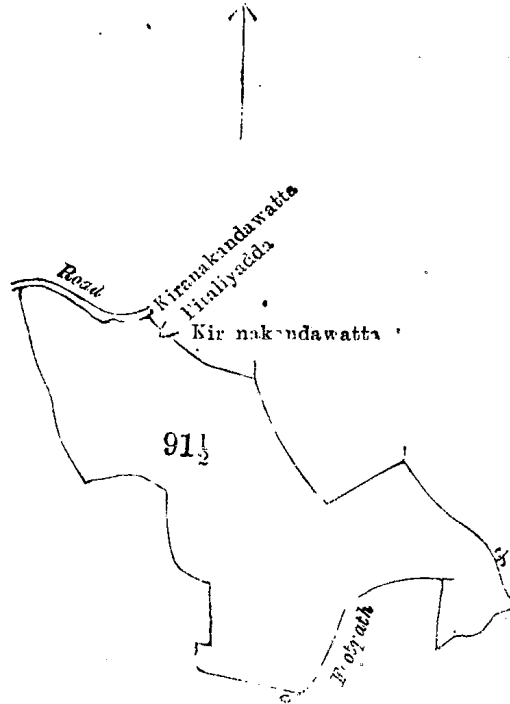
S. J. C. MORE,
for Surveyor-General.

Wilakoladeniya belonging to Crown; on the west by the footpath, Pinliyadda belonging to Patiranage Thomishami and others, Bengahawatta belonging to ditto, Bengahawattakumbura belonging to ditto, Bengahawatta belonging to ditto.

II.

Lot.	Preliminary plan 10.		Extent.	
	Name of Land.		A. R. P.	
91½	...	Pitawilahena	...	12 3 5

on sheet O-¹⁴/₃₉₋₄₇, and bounded as follows : on the north by the road from Akuressa to Deniyaya, Kiranakandewatta claimed by Batagodage Babunhami, Pitaliyadda belonging to ditto, Kiranakandewatta belonging



Scale of 8 Chains to an Inch.

Situation : Welive village in Palle pattu of Morawak korale.

Preliminary plan 10.

Lot.	Name of Land.		Extent.	
			A. R. P.	
91½	...	Pitawilahena	...	12 3 5

Surveyor-General's Office,
Colombo, December 6, 1900.

Sheet O-¹⁴/₃₉₋₄₇

S. J. C. MORE,
for Surveyor-General.

to ditto ; on the east by Gurubewlehena belonging to Crown ; on the south by the footpath ; on the west by Puwakgahavila belonging to Crown.

Morawaka, November 28, 1901.

S. O. 482

J. G. FRASER,
Special Officer.

Order under Section 2 of "The Waste Lands Ordinances, 1897, 1899, and 1900,"
declaring the Land to be Crown Property.

In the matter of the land commonly called or known as Mimanakoladeniyakele, situate in the village of Uda Aparekka in the Wellaboda pattu of the Matara District, in the Southern Province, and of "The Waste Lands Ordinances, 1897, 1899, and 1900"

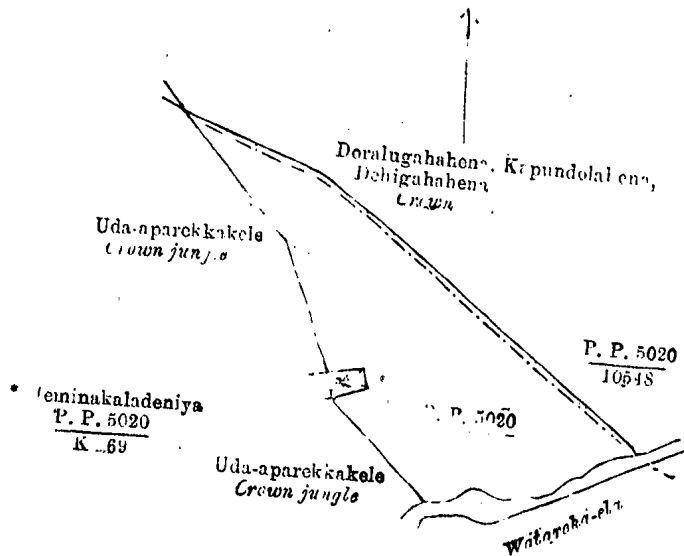
THE notice required by section 1 of "The Waste Lands Ordinances, 1897, 1899, and 1900," having been duly published in manner prescribed by that section in respect of the above-named land, (*vide* notice No. 761), and no claim having been made to the said land or to any interest therein within the period of three months from the date specified in the said notice, I, John George Fraser, Special Officer duly appointed under section 28 of the said Ordinances, under and by virtue of the powers vested in me in that behalf by section 2 of the said Ordinances, do hereby on this 7th day of December, 1901, order and declare that the said land, as hereinafter more fully described, is the property of the Crown.

Galle, December 7, 1901.

J. G. FRASER,
Special Officer.

Description of the Land referred to.

The land commonly called or known as Mimanakoladeniyakele, situate in the village of Uda Aparekka in the Wellaboda pattuwa of the Matara District, in the Southern Province, containing in



Lot 10,549 called Mimanakoladeniyakele, in extent 10A. 0R. 15P., situated in Uda Aparekka village in Wellaboda pattu.

Surveyor-General's Office,
Colombo, February 25, 1901.

P. D. WARREN,
for Surveyor-General.

extent 10 acres and 15 perches, shown as lot 10,549 in preliminary plan 5,020, and in the annexed tracing therefrom, and bounded as follows: on the north and east by the village limit of Watukolanda, Doralugahahenyaya belonging to Crown ($\frac{P.P. 5,020}{10,548}$); on the south by the Watawala-aredola; on the west by Uda Aparekkakele belonging to Crown, Mimanakoladeniya ($\frac{5,020}{K 569}$) claimed by Hewakankanage Babappu and others.

S. O. 483

Order under Section 4, Sub-section (1), of "The Waste Lands Ordinances, 1897, 1899, and 1900," declaring the Lands to be Crown Property.

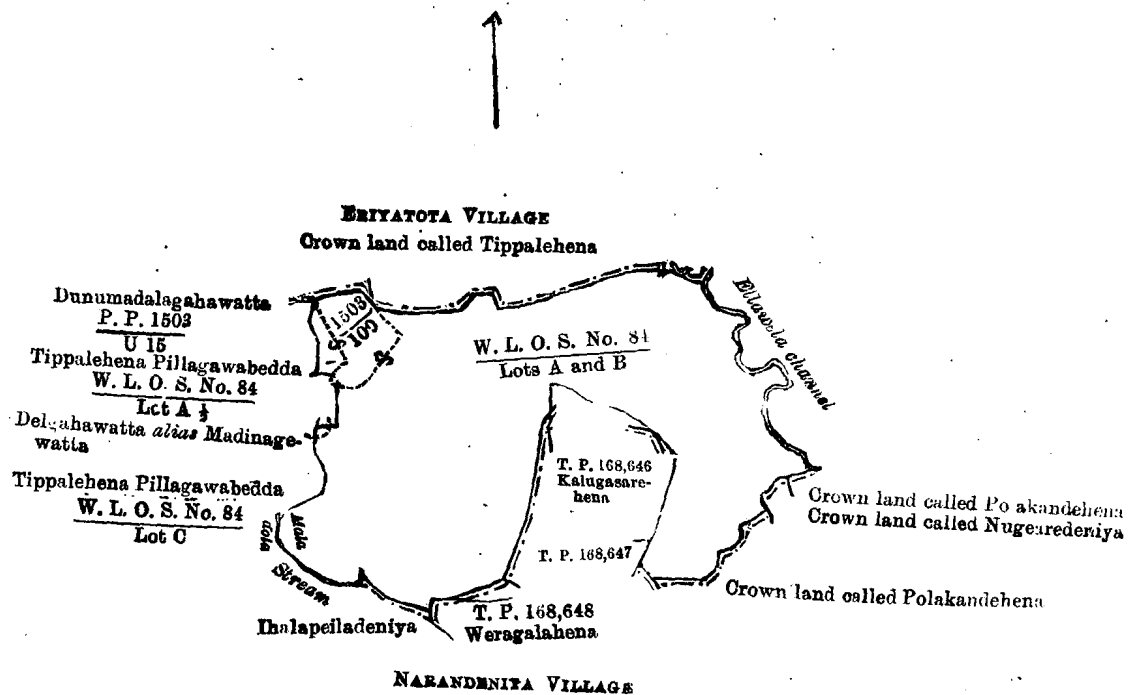
In the matter of the lands commonly called or known as 'Tippalehena Pillagawabedda, situate in the village of Ganegama in the Gargaboda pattuwa of the Matara District, in the Southern Province, and of "The Waste Lands Ordinances, 1897, 1899, and 1900."

WHEREAS in pursuance of section 1 of the said Ordinances it was duly notified on the 8th day of March, One thousand Nine hundred and One, that if no claim to the lands commonly called or known as Tippalehena Pillagawabedda, situate in the village of Ganegama in the Gargaboda pattuwa of the Matara District, in the Southern Province, containing in extent 71 acres and 32 perches, and shown as lots A and B in W. L. O. S. No. $\frac{84}{S.P.}$, and in the annexed certified tracing therefrom, was made to the Special Officer appointed under section 28 of the said Ordinances within the period of three months from the date specified in such notice, such lands would be deemed the property of the Crown and dealt with on account of the Crown (*vide* notice No. 626):

And whereas (1) Malawara Arachchige Don Juanis and (2) Malawara Arachchige Don Abraham, both of Ganegama, made claim thereto; and whereas the said first claimant has withdrawn his claim to the said lands, and the said second claimant having been duly called upon by the Special Officer by a notice in writing under section 4, sub-section (1), of the said Ordinances, duly served upon him to produce before the Special Officer the evidence and documents upon which he may rely in proof of his claim, and not having so appeared or produced such evidence and documents, I, John George Fraser, Special Officer appointed under section 28 of the said Ordinances, under and by virtue of the powers vested in me in that behalf by section 4 of the said Ordinance No. 1 of 1899, do hereby on this 5th day of February, 1902, order and declare, under section 4, sub-section (1), of the said Ordinances, that the said lands, as more fully described herein below, are the property of the Crown

Description of Lands referred to.

The lands commonly called or known as Tippalehena Pillagawabedda, situate in the village of Ganagama in the Gangaboda pattuwa of the Matara District, in the Southern Province, containing in extent 71 acres and 32 perches, and shown as lots A and B in W. L. O. S. No. 84, as described in the annexed certified tracing therefrom, and bounded as follows : on the north by Tippalehena in Eriyatota belonging to Crown ; on the east by the channel from Ellewalawewa to Tumbe ; on the south by Polakandehena belonging to Crown, Kaluwagasarehena sold by Crown to Samarasinha Gunasekara Liyanage Don Kostan and another (T. P. 168,647 and 168,646), a portion of Tippalehena belonging to Crown planted with citronella by the owners of



Situation : Ganagama village in Ganagboda pattu.

Lot.	Name of Land.	Extent. A. R. P.
A ...	Tippalehena Pillagawabedda ...	66 3 0
B ...	Do. ...	4 1 32
		<hr/>
		71 0 32

Surveyor-General's Office,
Colombo, January 30, 1902.

J. L. HAMPTON,
for Acting Surveyor-General.

T. P. 168,646 and 168,647, Weragalahena claimed by Vidanagamage Don Carolis, Weragalahena sold by Crown and now in the possession of Balasurige Don Andris (T. P. 168,648), Ihalapeelledeniya belonging to Siribaddanage Don Pedris and others, Ihalapeelledeniya-atmaga belonging to Crown, Peellagawawatta belonging to Samarasinha Gunasekara Liyanage Allis Appu and others, Peellagawadeniya belonging to ditto; on the west by Madinagewatta alias Lokuliyanagekoratuwa belonging to Siribaddanakankanage Don Carolis, Delgahawatta alias Madinagewatta claimed by Malawara Arachchige Don Salman and others, Tippalehena Pillagawabedda (lot A 1/2) claimed by Malawara Arachchige Don Juanis of Ganagama, Dunumadalagahawatta belonging to ditto.

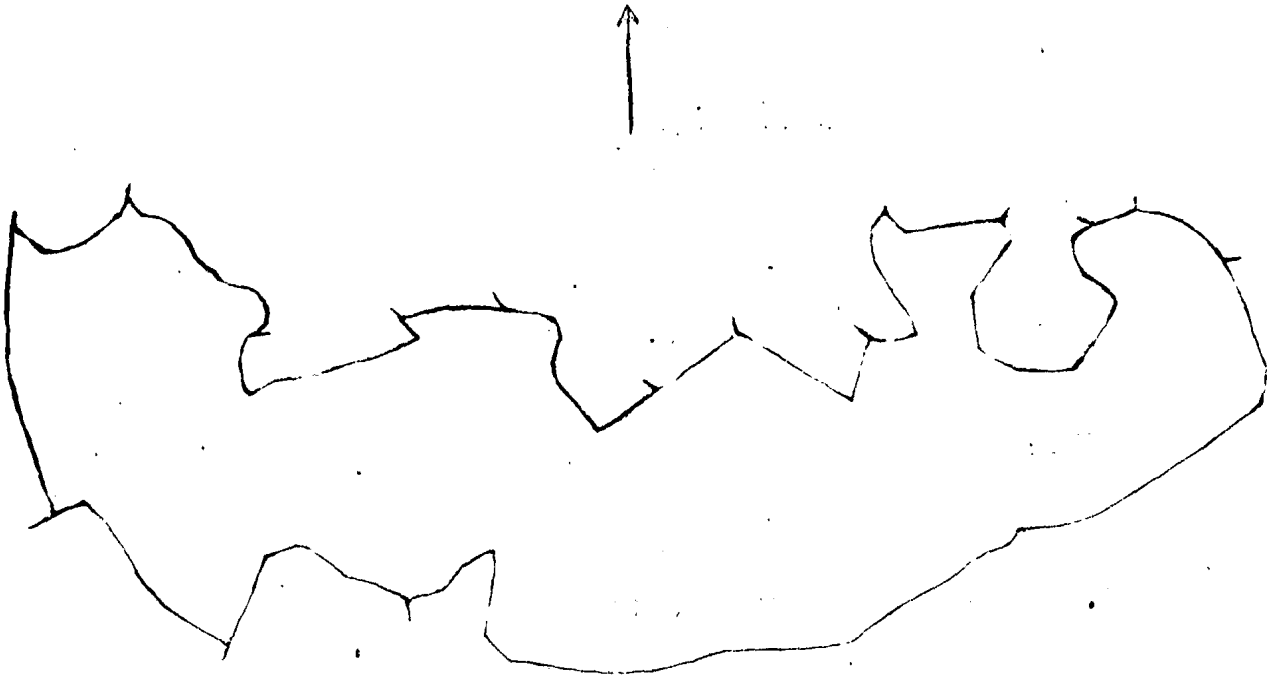
Galle, February 5, 1902.
S. O. 484

J. G. FRASER,
Special Officer.

Order under Section 2 of "The Waste Lands Ordinances, 1897, 1899, and 1900,"
declaring the Lands to be Crown Property.

In the matter of the lands commonly called or known as Maswillekande forest, situate in the village of Diviture in the Gangaboda pattu, Galle, in the Southern Province, and of "The Waste Lands Ordinances, 1897, 1899, and 1900."

THE notice required by section 1 of "The Waste Lands Ordinances, 1897, 1899, and 1900," having been duly published in manner prescribed by that section in respect of the above-named lands, and no claim having been made to the said lands or to any interest therein within the period of three months from the date specified in the said notice, I, George Merrick Fowler, Government Agent, Southern Province, under and by virtue of the powers vested in me in that behalf by section 2 of the said Ordinances, do hereby on this 4th day of February, 1902, order and declare that the said lands, commonly called and known as Maswillekande forest, situate in the village of Diviture in the Gangaboda pattu, Galle, in the Southern Province, and shown as lots 615, 623, 693, and 695 in Diviture village plan of lands situate in the said village, a certified copy whereof is hereunto annexed, and containing in extent about 49 acres 1 rood and 12 perches, and bounded as follows :



on the north by Maddegewatta, Maswillekanda-addarawatta, Gammeddagewatta, Talpagewatta, Godalawatta, Dolaywatta, Haldolawatta, and Welapahalawatta ; south by Maswillewatta, Millegahawatta, and Halpancossay kumbura ; east by Halpancossaykumbura ; and west by land described in title plan 149,479—are the property of the Crown.

NOTE.—The following lots within these boundaries are excluded from this order, and their aggregate extent, viz., 5 acres 2 roods and 28 perches, is not included in the acreage of 49 acres 1 rood and 12 perches given above :—

Lot.	Name of Land.	Extent.	Lot	Name of Land.	Extent.
		A. R. P.			A. R. P.
11204	Maswillekanda	0 0 15	11002	Maswillekanda	0 0 15
11205	Do.	1 0 0	11003	Do.	0 1 16
11206	Do.	0 0 32	11004	Do.	0 0 34
11207	Do.	0 0 38	11215	Do.	0 0 16
11209	Do.	0 0 11	11216	Do.	0 1 26
11210	Do.	0 0 26	11217	Do.	0 1 22
11208	Do.	0 1 2	11218	Do.	0 0 37
11211	Do.	0 0 28	11219	Do.	1 0 26
11212	Do.	0 1 20			
11213	Do.	0 0 17			5 2 28
11214	Do.	0 0 7			

Galle Kachcheri.
February 4, 1902.

GEORGE M. FOWLER,
Government Agent.