

Ceylon Government Gazette

Published by Authority.

NO. 5,845—FRIDAY, APRIL 18, 1902.

PART I.—General: Minutes, Proclamations, Appointments,
and General Government Notifications.

PART II.—Legal and Judicial.

PART III.—Provincial Administration.

PART IV.—Marine and Mercantile

PART V.—Municipal and Local.

Separate paging is given to each Part in order that it may be filed separately.

Part III. — Provincial Administration.

			PAGE				PAGE
Land Sales :—				Land Acquisition Notices	1079
Western Province	1033	Land Resumption Notices	—
Central Province	1051	Notices under Ordinance No. 1 of 1897	...	Suppl.	—
Northern Province	—	Abstracts of Season Reports	1081
Southern Province	1053	Notices under "The Forest Ordinance"	—
Eastern Province	1062	Sales of Arrack, Opium, and Toll Rents	1080
North-Western Province	1069	Miscellaneous Provincial and District Notices:—			—
North-Central Province	1076	Sales of Salt and Timber	—
Province of Uva	—	Notifications of Close Season, Infected Areas, &c.	—
Province of Sabaragamuwa	—	Specifications under "The Irrigation Ordinance"	—

LAND SALES IN THE WESTERN PROVINCE.

No. 1,322, W. P.

Colonial Secretary's Office,
Colombo, April 2, 1902.

ON Tuesday, May 13, 1902, at 12 noon, the Hon. the Government Agent for the Western Province will put up for sale or settlement, at his office in Colombo, the under-mentioned portions of Crown Land, on the terms authorized by Government.

Preliminary plan 11,255. Situation—Udugaha pattu of Hapitigam korale.
Village—Bajjangoda.

Lot.	Name of Land.	Name of Claimant.	Description.	Extent.		Upset Price per Acre. Rs.
				A.	R. P.	
11417	Thumbagahawatta	Senanayaka Achchige Baba				
		Appu	Cocoanut plants 4 years old	0	1 20	50
11418	Banaluwapillewa	Crown	Jungle	1	0 32	35
Preliminary plan 11,212. Situation—Udugaha pattu of Hapitigam korale. Village—Talahena.						
11264	Talahenakumbura or Kahatagahawatta	Patayalaralalage Menika	Punchi			
11265	Mahakumbura	W. Karonchi Appu	Cocoanut plants 8 years old	0	3 33	80
11266	Linkumbura	Wickremesinghe	Owita	2	0 30	30
		Arach- chige Karonchi Appu	do.	0	1 2	30
11267	Mahakumbura	Geris Appu of Talahena	do.	0	0 9	30

1033

C 1

Lot.	Name of Land.	Name of Claimant.	Description.	Extent.		Upset Price per Acre.
				A.	R. P.	
11268	Linkumbura	Wickremesinghe Arachchige Karonchi Appu	Owita	2	3 0	30
	Preliminary plan 11,196. Situation—Udugaha pattu of Hapitigam korale. Village—Giriulla.					
11161	Marakkayagehena-agara or Dangahakumbura	Marulage Satunghamy and others	Owita	1	0 21	50
11162	Do.	John de Croos	Cocoanut trees 20 years old	0	3 21	300
11163	Do.	Crown	Owita	0	1 13	40
11164	Do.	Jayakodi Arachchige Pelis Appu	Cocoanut trees 20 years old	0	1 2	300
11165	Do.	Wijeykoonge Punchi Menik-hamy	Owita	3	0 36	40
11166	Indure-agara or Meda-owita	Setunga Arachchige Guy Appuhamy	Cocoanut plants 3 to 8 years old	0	1 7	100
11167	Do.	Crown	Owita	1	1 19	30
11168	Lokuwagepurana	Lokubalaturige Appu	Gabrial Paddy field	1	1 36	75
	Preliminary plan 11,195. Situation—Yatigaha pattu of Hapitigam korale. Village—Hettimulla.					
11160	Halgahawatta	Ataudahettigamage Siman Appu	Cocoanut plants 3 to 8 years old	0	1 6	75
	Preliminary plan 11,192. Situation—Yatigaha pattu of Hapitigam korale. Village—Kotadeniyawa.					
11157	Elliyawala	Karunapatiranaage Samanaris and others	Deniya	0	1 33	50
	Preliminary plan 11,190. Situation—Udugaha pattu of Hapitigam korale. Village—Talahena.					
11151	Pinkumbura	Kumara Appuhamilage Appuhamy and others	Cocoanut plants 4 years old	0	0 15	25
11152	Do.	do.	Low land	0	0 31	25
	Preliminary plan 11,235. Situation—Udugaha pattu of Hapitigam korale. Village—Lindara.					
O 811	Kurundugahawatta	D. S. Senanayake	Mudaliyar Garden	0	3 30	500

Further information respecting these lands may be obtained from the Surveyor-General, and respecting the conditions of sale from the Hon. the Government Agent, Western Province.

By His Excellency's command,

EVERARD IM THURN,
Colonial Secretary.

No. 1, 322, W. P.

විෂි 1902 ක්වු අප්‍රේල් මස 2 වෙනි දින කොළඹ

මහලොකුකාරිසරුකානේගේ කන්කෝරුමේදිය.

සේනාධිපතිවරයාගේ ආණ්ඩුවේ ඒජන්සිවලට සේවය කළ කාලයේ මිසිස් මෙහි පහත සඳහන්වන ආණ්ඩුව සඳහා කළ ඉඩම් ආණ්ඩුවේ නිකුත්වන ප්‍රකාරයට විෂි 1902 ක්වු මැයි මස 13 වෙනි දින ක්වු අඟහරුවාදා දවල් 12ට කාලෙහි කවිවේරයේදී වෙන්දේසිකර මිලදුන්වන බොහෝ කිසිදුකරදෙන්නට යෙදෙනවා ඇත.

සිතියම 11,255. පිහිටීම හේවාගමකෝරලේ උඩුගොන්නුව. ගම—බජ්ජන්ගොඩ. අක්කර මහත. සක මිල.

නො.	ඉඩමේ නම.	අයිතිකම් කියවන්නා.	අක්දම.	අ. රූ අ.	රූ.		
11417	තුම්බලවත්ත	සේනානායකඅම්මගේ බඩා	4 අචිරුදු වගස් පොල්පැල	0	1 20	50	
11418	බහවවපිල්ලුව	ආණ්ඩුව	කැලේ	1	0 32	35	
	සිතියම 11,212. ගම—උලාගේත.						
11264	කලාගේකුඹුර නොහොත් කහවගහ	වත්ත	පහලපලගේ පුත්ච්චානිකා	8	අචිරුදු වගස් පොල්පැල	0 3 33	80
11265	මහකුඹුර	ව. කණේච්චප්ප	මිහිට	2	0 30	30	
11266	ලියකුඹුර	මනුමසිංහආරච්චිගේ කණේච්ච	අප්ප		0 1 2	30	
11267	මහකුඹුර	කලාගේතේ පදිංචි ජීව්ජ්චප්ප	එම		0 0 9	30	
11268	එම	මනුමසිංහආරච්චිගේ කණේච්චප්ප	එම		2 3 0	30	
	සිතියම 11,196. පිහිටීම කාපිලගමකෝරලේ උඩුගොන්නුව. ගම—තිරිලේ.						
11161	දිරක්කොහේ ගේත	අහර නොහොත් මැරුලගේ සතුන්ගාමි සහ දන්තකුඹුර	කවත්				
11162	එම	ජෝන් ද සාස්	මිහිට	1	0 21	50	
11163	එම	ආණ්ඩුව	20 අචිරුදු වගස් පොල්	0	3 21	300	
11164	එම	ජනකොඩි ආරච්චිගේ පැලිස්	මිහිට	0	1 13	40	
11165	එම	අප්පකොම්	20 අචිරුදු වගස් පොල්	0	1 2	300	
	මිසිට						
		මිසිට		3	0 36	40	

නො.	ඉඩමේ නම.	අයිතිකම් කිසිවකො.	අන්දම.	අක්කර	
				මහල. කඩ මිල.	රු. රු. ප.
11166	ඉන්දුරඟුර කොන මැදඹිව	සැතුන්ග ආරච්චිගේ සමිප්පු හැමි	අවුරුදු 3 කීට 8 දක්වා වසස් පොල්	0	1 7 100
11167	එම	ආණ්ඩුව	මිමට	1	1 19 30
11168	ලොකුමාගේ පුරණ	ලොකුමාලසුරිගේ හමිපෙල් අප්පු	සුමුර	1	1 36 75
11160	සිතියම 11,195. හල්ගහවත්ත	පිහිටිම ආපිටිගම්කෝරළේ අනලුච්චිගේ සිවන් අප්පු	සම—කොට්ඨමුල්ල. අවුරුදු 3 කීට 8 දක්වා වසස් පොල්ගස්	0	1 6 75
11157	එළිගවල	සිතියම 11,192. කම—කොට්ඨමුල්ල. කරුණාසකීරකගේ පෙහවෙහි රිස් සක තවත්	දෙතිස	0	1 36 50
11151	සිතියම 11,190. පිත්තුමුර	පිහිටිම ආපිටිගම්කෝරළේ උඩුගහවත්ත. කම—කලාපෙහ. කුමාරඅප්පුගාමිලාගේ අප්පුගාමි	4 අවුරුදු වසස් පොල්	0	0 15 25
11152	එම	සම	මිමිම	0	0 31 25
0 811	කුරුදුගහවත්ත	සිතියම 11,235. කම—ලියදර. ඩී. ඇස්. සේනානායක මුදියන්සේරුගාමි	වහාව	0	3 30 500

මෙම ඉඩම් ගැණ මැදිදුර කාරණා සර්වේචර්ජනරුල්ලත්තාන්සේගෙන්ද, මිනිනිමේ කොන්දේසි ගැණ මිස්තර් ජයාබේ මංගලිපති ආණ්ඩුවේ ඒකකරුත්තාන්සේගෙන්ද දැනගනිම පුළුවන.

කරුණ උතුමානන්වහන්සේගේ ආඥා ලෙස,
ඉවුරුම් ඉමි කුරුස්,
මහසෙනෙසාමිච්චිග.

No. 1,323, w. p.

Colonial Secretary's Office,
Colombo, April 2, 1902.

ON Monday, May 12, 1902, at 12 noon, the Assistant Government Agent for the Kalutara District will put up for sale or settlement, at his office in Kalutara, the under-mentioned portions of Crown Land, on the terms authorized by Government.

Lot.	Name of Land.	Name of Claimant.	Description.	Extent.		Upset Price per Acre. Rs.
				A.	R. P.	
Z 783	Ambalanwelaudumulla	Don Johannes Seneviratna and others	Garden	10	3 38	200
B 784	Potuwilawatta	Pahalage Amis Silva and others	do.	4	1 17	200
D 784	Kahatagahawatta	Heirs of Kumbalata Arachchige Seneris Appu and others	do.	0	2 22	200
8430	Kiripellagahalanda	Crown	Chena	2	3 8	30
8432	Munamalgalhalanda	do.	Jungle and chena	7	0 32	30
8433	Polpiddagahalanda	do.	Chena	3	1 3	30
E 784	Potuwiladuwa	Heirs of Pahalage Joronis Silva	Garden	0	0 29	100
K 784	Potuwilawatta	Heirs of Karunamuni Porolis Silva and others	do.	2	0 28	200
L 784	Do.	Heirs of Alankara Siman Silva	do.	0	3 31	200
M 784	Do.	Heirs of Pittakutti Adrian Silva and others	do.	0	2 22	200

Situated in the Payiyagalbadda of the Kalutara totamune.

Preliminary plan 11,191.

Village—Badugama.

11153	Wewalahena or mananakattiya	Badugan- Crown	Owita	0	0 7	10
11154	Do.	do.	Very low jungle	3	3 22	20
11155	Badugamamananakattiya	J. A. P. Wickramasingha of Horawala	Cinnamon	0	0 28	20
11156	Do.	do.	do.	0	0 9	20

Situated in the Iddagoda pattu of Pasdun korale west.

Further particulars respecting these lands may be obtained from the Surveyor-General, and respecting the conditions of sale from the Assistant Government Agent, Kalutara.

By His Excellency's command,
EVERARD IM THURN,
Colonial Secretary.

No. 1,323, W. P.

වර්ෂ 1902 ක්‍රි. අප්‍රේල් මස 2 වෙනි දින කොළඹ මහසෙනසුනාධිපතිවරයාගේ කාර්යාලවලදී.

කරුණාකාරීව අයුරින් උපද්‍රව්‍යවන සේ විසින් මෙහි පහත සඳහන්වන ආශ්‍රිත සන්තක ඉඩම් ආශ්‍රිතව නිලධාරීන්ට ප්‍රකාරව වර්ෂ 1902 ක්‍රි. මැයි මස 12 වෙනි දිනට පසු දවල් 12ට කමර වෙරළේදී වෙන්දේසි කර විකුණවීමට නියම කරන ලද්දේ වූයේ යැයි දැනගන්නට ඇත.

සිතියම 2,282. කම—පොතුමුල්.

නො.	ඉඩම් නම.	අයිතිකම් කියවනා.	අත්දම.	මහක. අ. ර. ප.	අක්කර සහ මිල රු.
Z 783	අම්බලන්වෙලලුමුල්ල	දෙව් දේවතානිස් සෙනෙවිරත්න සහ තමන් අය	වත්ත	10 3 38	200
B 784	පොතුමුල්ල	පහලගේ ආමිස් සිල්වා සහ තමන් අය	එම	4 1 17	200
D 784	කකටකගම	කුම්බලානරාජවර්මාගේ සෙනෙවිරත්න දුරුමක්කාර	එම	0 2 22	200
8430	කිරිපාල්ලගල	තමන් අය	සේන	2 3 8	30
8432	මුනම්මලගල	එම	කැලාව සහ සේන	7 0 32	30
8433	මෝල්පිද්දගල	එම	සේන	3 1 3	30
E 784	පොතුමුල්ල	පහලගේ දේවතානිස් සිල්වාගේ දුරුමක්කාරගේ	වත්ත	0 0 29	100
K 784	පොතුමුල්ල	කරුණමුනි පොරොත්තු සිල්වාගේ දුරුමක්කාරගේ සහ තමන් අය	එම	2 0 28	200
L 784	එම	අලුත්කාර සසිමත් සිල්වාගේ දුරුමක්කාරගේ	එම	0 3 31	200
M 784	එම	පිම්බකුම්බි අදිරිගත් සිල්වාගේ දුරුමක්කාරගේ සහ තමන් අය	එම	0 2 22	200

පිහිටා තිබෙන්නේ කමර මහලට වටා පිහිටා ඇති බද්දේ. සිතියම 11,191. කම—බදුගම.

11153	වැවලගේ නොහොත් බදුගම මානාකම්වල	රජසත්තක	බුද්ධ	0 0 7	10
11154	එම	එම	පහත් කැලේ	3 3 22	20
11155	බදුගම මානාකම්වල	කොරවල පදිංචි ජේ. ඒ. පී. එස්. කුමාරසිංහ	කුරුඳු	0 0 28	20
11156	එම	එම	එම	0 0 9	20

පිහිටා තිබෙන්නේ බස්නාහිර පස්දම්කෝරලේ ඉද්දකොඩි පත්තුවේ.

මෙම ඉඩම් කුණ වැසිදුර කාරණා සර්වේචර්ජනාර්ථලක්ෂණවන සේකරයේදී, විකිණීමේ කොන්දේසි කුණ කරුණාකාරීව අයුරින් උපද්‍රව්‍යවන සේකරයේදී දැනගන්නට පුළුවන.

කරුණාකාරීව ඉඩම් කාරණා, ඉතිරිවී ඉම් කරන, මහසෙනසුනාධිපතිවරයාගේ.

No. 1,324, W. P.

Colonial Secretary's Office, Colombo, April 2, 1902.

ON Monday, May 12, 1902, at 12 noon, the Assistant Government Agent for the Kalutara District will put up for sale or settlement, at his office in Kalutara, the under-mentioned portions of Crown Land, on the terms authorized by Government.

Preliminary plan 11,217. Village—Bombuwala.

Lot.	Name of Laud.	Name of Claimant.	Description.	Extent.		Upset Price
				A. R. P.	Rs. c.	
11279	Nugahenalanda	Crown	Jungle	2 2 8		20 0
11280	Do.	do.	Jungle to be reserved	0 0 11		—
11281	Nugahenaudumullakumbura	Totage Babanis Fernando	Paddy field	0 1 17		20 0
Preliminary plan 11,186. Village—Panwila.						
11133	Delkada or Nalawa	Crown	Jungle	5 1 5		20 0
11134	Do.	do.	do.	3 3 13		20 0
11135	Panwilawatta	Crown and Hedella-arachchige Podi Sinno Appu of Palatota Garden		0 0 12		20 0
Sited in the Kalutarabadda of Kalutara totamune.						
Preliminary plan 11,187. Village—Kalugoda.						
11136	Bastiagakumbura	Crown	Paddy field	1 0 19		15 0
11137	Do.	do.	Owita	0 2 18		25 0
11138	Talgahawelakumbura	Don William Senaratna of Panapitiya	Paddy field	0 3 38		40 0
11139	Daminaowita	Crown	Owita	2 2 24		25 0
11140	Kosgahaowita	do.	do.	0 3 38		75 0

Lot.	Name of Land.	Name of Claimant.	Description.	Extent.		Upset Price
				A.	R. P.	per Acre.
						Rs. c.
11203	Weeravellagodawattepitakattiya	Preliminary plan 11,207. Village—Paraduwa. Crown	Owita	2	2 7	15 0
				Situating in the Waskaduwabadda of the Panadure totamune.		
11091	Doranakandawatta	Preliminary plan 11,179. Village—Owitagala. Ranasinha-arachchige Masanhami	Garden	0	3 8	30 0
11027	Kotapitiyagodakurunduwattapitakattiya	Preliminary plan 11,163. Village—Palligoda. Crown	Cleared land	0	0 14	20 0
11028	Kotapitiyagodakurunduwatta	do.	do.	0	3 15	100 0
11029	Halgahakumburapitakattiya	do.	Deniya	0	0 8	10 0
11030	Do.	do.	do.	0	0 5	10 0
11109	Kajugahagodella	Preliminary plan 11,183. Village—Dodangoda. Crown	Scrub jungle	4	0 8	30 0
				Situating in the Iddagoda pattu of Pasdun korale west.		
11159	Katuwallagodallanda	Preliminary plan 11,194. Village—Welipenna. Crown	Jungle	1	0 31	30 0
I 708	Ratmalgalahenakumbura	Preliminary plan 10,303. Village—Welipenna. Don Amanis Jayawardena	Paddy field	0	0 34	20 0
K 708	Do.	do.	do.	0	0 14	20 0
L 708	Do.	do.	do.	1	0 6	20 0
				Situating in the Walallawiti pattu of Pasdun korale west.		
9624	Dolapitiyekandehena	Preliminary plan 10,834. Village—Mahakalupahana. Crown	Chena	2	1 6	250 0
9625	Dolapitiyekandekela	do.	do.	1	3 12	250 0
9626	Dolapitiyedeniya	do.	Deniya	0	1 37	250 0
9627	Dolapitiyekandekela	do.	Jungle	0	1 34	250 0
9628	Dolapitiyeyaramba	Kalupahana Mestrige Betto Naide and others	Aramba	0	2 16	500 0
				Situating in Maha pattu south of Pasdun korale east.		
10897	Nagahadolawatta	Preliminary plan 11,145. Village—Veyangalla. Crown	Open land	0	1 15	10 0
10898	Nagahadolakele	Kurundukeerakahuruge Janisa of Girikola	Abandoned garden	0	1 3	15 0
10899	Nagahadolawattewita	do.	Owita	1	0 0	15 0
10900	Nagahadolawattedeniya	Crown	Deniya	0	0 6	10 0
11350	Batapottaelaokanda alias Egoda-kotaliyedeniya	Preliminary plan 11,242. Village—Pahalawelgama. Crown	Chena	0	0 26	10 0
11351	Do.	do.	Paddy field	4	0 36	15 0
11352	Do.	do.	Deniya	11	2 26	10 0
11353	Honakawila	do.	Paddy field	1	2 35	12 50
				Situating in the Gangaboda pattu of Pasdun korale east.		

Further particulars respecting these lands may be obtained from the Surveyor-General, and respecting the conditions of sale from the Assistant Government Agent, Kalutara.

By His Excellency's command,
EVERARD IM THURN,
Colonial Secretary.

No. 1,324, W. P.

විෂ් 1902 ක්වු අප්‍රේල් මස 2 වෙනි දින කොළඹ මහනගරාධිපතිවරයාගේ කමන්ඩ් මගින්.

කමන්ඩ් මගින් අනුමැතිය ලබාදුන් ප්‍රකාරයට විෂ් 1902 ක්වු මැයි මස 12 වෙනි දින ප්‍රදාන වූ ආණ්ඩුව සන්තක ඉඩම් ආණ්ඩුවේ නියෝගවල ප්‍රකාරයට විෂ් 1902 ක්වු මැයි මස 12 වෙනි දින ප්‍රදාන වූ 120 කමන්ඩ් කමන්ඩ් මගින් වෙන්දේසි කර විකුණන බව කොමන්ඩ් මගින් දන්වා ඇත.

සිතියම 11,217. ගම—බොම්බුල්ල.

නො.	ඉඩමේ නම.	අයිතිකම් කියවනා.	අත්දම.	මහත.	අක්කර
				අ. රු. ප.	රු. ක.
11279	භූගෝලාචාරය	රජසන්තක	කැපුල්	2 2 8	20 0
11280	එම	එම	එම	0 0 11	—
11281	භූගෝලාචාරය	කොට්ඨාසවිවාසී ප්‍රනාද	කුඹුර	0 1 17	20 0
				සිතියම 11,186. ගම—පත්තිල.	
11133	දෙල්කම් කොහොත්	රජසන්තක	කැපුල්	5 1 5	20 0
11134	එම	එම	එම	3 3 13	20 0
11135	පත්තිලවත්ත	රජසන්තක සහ පලාකොටි කිදුල් ලෙආචාරියගේ පොතිසිසිසිසිසි අප්පු	වත්ත	0 0 12	20 0
				සිතියම 11,187. ගම—කමනොඩ.	
11136	බස්නියගේකුඹුර	රජසන්තක	කුඹුර	1 0 19	15 0
11137	එම	එම	කුඹුර	0 2 18	25 0

නො.	ඉඩමේ නම.	අයිතිකම් කිසිත්තා.	අන්දම.	මහත. අ. රු. ප.	අක්කර ගණ මිල. රු. ග.
11138	කල්ගහවෙලකුඹුර	පනාපිටියේ දෙව් විලියම් සේනා රත්න	කුඹුර	0 3 38	40 0
11139	දැමිත්තඹව	රජසත්තක	ඹව	2 2 24	25 0
11140	කොස්ගහඹව	එම	එම	0 3 38	75 0
සිතියම 11,207. ගම—පරදව.					
11203	වීරවෙල්ලගොඩවත්තේ පිටකඵල	රජසත්තක	එම	2 2 7	15 0
පිහිටා තිබෙන්නේ පානදුර කොට්ඨාසයේ වස්තුවකිද්දෙන.					
සිතියම 11,179. ගම—ඹවිවගල.					
11091	දොරකකන්දවත්ත	රතනිංආරච්චිගම මහත්තාමි	වත්ත	0 3 8	30 0
සිතියම 11,163. ගම—පල්ලිගොඩ.					
11027	කොටපිටියගොඩ කුරුඳු වත්ත පිටකඵල	රජසත්තක	එලිකරපු ඉඩම	0 0 14	20 0
11028	කොටපිටියගොඩ කුරුඳු වත්ත	එම	එලිකරපු ඹව	0 3 15	100 0
11029	ගල්ගහකුඹුරපිටිය	එම	දෙකිය	0 0 8	10 0
11030	එම	එම	එම	0 0 5	10 0
සිතියම 11,183. ගම—දොඩන්ගොඩ.					
11109	කපුතනාගොඩැල්ල	රජසත්තක	පදුරු සහ කැලේ	4 0 8	20 0
බස්නාහිර පස්දුම්කෝරලේ ඉදිදොඩපත්තුවේ පිහිටා තිබේ.					
සිතියම 11,194. ගම—වැලිපාත්ත.					
11159	කටුවල්ලාගොඩවත්ත	රජසත්තක	කැලේ	1 0 31	30 0
සිතියම 10,303.					
I 708	රත්මල්ලොප්පකුඹුර	දෙව් අමාතිස් ජයවර්ධන	කුඹුර	0 0 34	20 0
K 708	එම	එම	එම	0 0 14	20 0
L 708	එම	එම	එම	1 0 6	20 0
පිහිටා තිබෙන්නේ බස්නාහිර පස්දුම්කෝරලේ වලල්ලාච්චිපත්තුවේ.					
සිතියම 10,834. ගම—මහකඵල.					
9624	දෙලපිටියේකන්ද	රජසත්තක	හේන	2 1 6	250 0
9625	දෙලපිටියකන්ද	එම	එම	1 3 12	250 0
9626	දෙලපිටියකන්ද	එම	දෙකිය	0 1 37	250 0
9627	දෙලපිටියකන්ද	එම	කැලේ	0 1 34	250 0
9628	දෙලපිටියදොර	කඵලකර්මකර්මයේ බෙට්ටොරා කොන්ද සහ නවත්	අරඹේ	0 2 16	500 0
පිහිටා තිබෙන්නේ කැගෙනහිර පස්දුම්කෝරලේ දකුණු මහපත්තුවේ.					
සිතියම 11,145. ගම—වෙරළපල්ල.					
10987	කාගහදෙලඹව	රජසත්තක	එලි ඹව	0 1 15	10 0
10898	කාගහදෙලකැලේ	කුරුඳුකිරිකකුරුගේ ජනිස, ගිරි කොල	පුරවත්ත	0 1 3	15 0
10899	කාගහදෙලවත්ත	එම	ඹව	1 0 0	15 0
10900	කාගහදෙලවත්ත	රජසත්තක	දෙකිය	0 0 6	10 0
සිතියම 11,242. ගම—පහලවල්ගම.					
11350	බට්ටොත්තදොරකන්ද	රජසත්තක	හේන	0 0 26	10 0
11351	එම	එම	කුඹුර	4 0 36	15 0
11352	එම	එම	දෙකිය	11 2 26	10 0
11353	කොහකැලේ	එම	කුඹුර	1 2 35	12 50

පිහිටා තිබෙන්නේ කැගෙනහිර පස්දුම්කෝරලේ ගහබඩපත්තුවේ.
 මෙම ඉඩම් ගැණ වැඩිදුර කාරණා අර්ථවත් කරුල්ලක් නොමැති බවට පත්වීමට හෝ වෙනත් ආකාරයකට වෙනස් කිරීමට ඉඩ නොමැති බවට පත්වීමට පුළුවන.

ගරුකර උතුම්ව පවත්වන්නේ ආඥාවලය,
 ඉතිරි ඉම් ගරුත්,
 කෙසෙසුකාරිස් මමග.

No. 1,325, W. P.

Colonial Secretary's Office,
Colombo, April 4, 1902.

ON Friday, May 23, 1902, at 12 noon, the Hon. the Government Agent for the Western Province will put up for sale or settlement, at his office in Colombo, the under-mentioned portions of Crown Land, on the terms authorized by Government.

Preliminary plan 12 (Cadastral Survey). Situation—Gangaboda pattu of Siyane korale east.

Lot.	Village.	Name of Land.	Name of Claimant or Defaulter.	Extent. A. R. P.	Upset Price per Acre. Rs.
C 24	Giridara	Tuduwelaowita	R. M. Hendrick Appu and others	11 0 20	10
E 24	Do.	Tuduwemullewatta	H. Siman Fernando	0 3 33	10
Preliminary plan 32 (Cadastral Survey). Situation—Gangaboda pattu of Siyane korale east.					
J 4	Samanabedda	Seelpankanda	R. M. Hendrick Appu and others	3 0 11	15
K 4	Do.	Bullapanawatta	Rajapassaliyanage Emis and others	5 0 10	15
P 4	Do.	Kalahugahawatta	R. Georgiana Hamine and others	15 2 30	10
Preliminary plan 49 (Cadastral Survey). Situation—Gangaboda pattu of Siyane korale east.					
N	Udamapitigama	Kajukanattewatta	Pelendaliyanage Tinnappu	1 0 0	10
5	Do.	Kosgahawatta	R. Poloris and others	19 1 15	15
7	Do.	Pallarakanatta	R. Don Alisandri, Police Vidane. and others	12 1 20	10
Preliminary plan 25 (Cadastral Survey). Situation—Gangaboda pattu of Siyane korale east.					
S 2	Palugama	Vederalagedeniya	S. Sarpianu Peris and others	2 2 0	10
9	Do.	Vaulugahawatta	G. Siman Perera and another	0 2 4	10
W 2	Do.	Dolewatta	D. P. Alwis Silva Jayasekera	2 1 36	10
X 2	Do.	Munamalghawatta	K. Migel Appu and another	0 3 0	10
Y 2	Do.	do.	A. Peris Appu	1 2 22	10
Z 2	Do.	do.	P. Sinno Appu	0 1 22	10
A 3	Do.	Kongahawatta	R. Don Siman Appuhamy	3 0 28	10
A 3½	Do.	do.	K. Sinchi Appu and another	0 2 32	10
B 3	Do.	Kabatagahawatta	P. Agilis Appu	0 3 10	10
C 3	Do.	Palugahawatta	H. Migel Fernando	0 3 35	10

Further information respecting these lands may be obtained from the Surveyor-General, and respecting the conditions of sale from the Hon. the Government Agent, Western Province.

By His Excellency's command,
EVERARD IM THURN,
Colonial Secretary.

No. 1,325, W. P.

මේ 1902 ක්‍රි. අප්‍රේල් මස 4 වෙනි දින කොළඹ
මහසෙනෙවුකාරිස් උත්තරාන්තරයේ කන්තෝරුවේදීය.

බස්නාහිර දිසාවේ වංශාභිපති ආණ්ඩුවේ ඒජන්ත උත්තරාන්තරයේ විසින් මෙහි පහත සඳහන්වූ ආණ්ඩුව සන්තක ඉඩම් ආණ්ඩුවේ නියෝගවලට ප්‍රකාරව මේ 1902 ක්‍රි. මැයි මස 23 වෙනි දිනට සිකුරුදු දවල් 12ට කොළඹ කමරිටේදී වෙන්දේසි කර විකුණනු ලබන කොහොන් නිවැසිකරුන්ගේ වෙළෙඳුම් දැන.

කො.	මම.	ඉඩමේ නම.	සිකුරුකරුන්ගේ නම හෝ නම.	මහත. අ. රු. ප.	අක්කර රු.
C 24	කිරිදර	තුඩුවලඹවිට	ර. ම. හෙන්ඩ්‍රික් අප්පු සහ තවත්	11 0 20	10
E 24	එම	තුඩුවේ මුල්ලේවත්	හ. සිමන් ප්‍රනාන්දු	0 3 33	10
සිකිං 32. (ලංකාමැනි.)					
J 4	සමකමැදද	සිල්ලානකන්ද	ර. ම. හෙන්ඩ්‍රික් අප්පු සහ තවත්	3 0 11	15
K 4	එම	බල්ලාපානවත්ත	රජපසසලියනගේ එමිස් සහ තවත්	5 0 10	15
P 4	එම	කලුකුකවත්ත	ර. ජෝර්ජ් හනා හාමිගේ සහ තවත්	15 2 30	10
සිකිං 49. (ලංකාමැනි.)					
N	උඩමාපිටිගම	කපුකනන්තේවත්ත	පැලැදලියනගේ නිවසප්පු	1 0 0	10
5	එම	කොස්ගහවත්ත	ර. පොලෝරිස් සහ තවත්	19 1 15	15
7	එම	පල්ලරකනත්ත	ර. දෙව් අලියන්ද්‍රි පො. එ. සහ තවත්	12 1 20	10
සිකිං 25. (ලංකාමැනි.)					
S 2	පාළුගම	වෙදරලගේදෙහිය	හ. කර්පිපානු පිරිස් සහ තවත්	2 2 0	10
9	එම	වව්ලුගහවත්ත	හ. සිමන් ප්‍රේර සහ කෙනෙක්	0 2 4	10
W 2	එම	දෙලේවත්ත	ව. ප. අල්විස් සිල්වා ජයසේකර	2 1 36	10
X 2	එම	මුකමල්ලගහවත්ත	ක. මිගෙල් අප්පු සහ කෙනෙක්	0 3 0	10
Y 2	එම	එම	එ. පීරිස් අප්පු	1 2 22	10
Z 2	එම	එම	ප. සිසිල් කුමාරප්පු	0 1 22	10
A 3	එම	කෝන්ගහවත්ත	ර. දෙව් සිමන් අප්පුහාමි	3 0 28	10
A 3½	එම	එම	ක. සිව්ලි අප්පු සහ කෙනෙක්	0 2 32	10
D 3	එම	කකටගහවත්ත	පී. අභිලිස් අප්පු	0 3 10	10
C 3	එම	පාළුගහවත්ත	එම්. මිගෙල් ප්‍රනාන්දු	0 3 35	10

මෙම ඉඩම් ගැණ වැඩිදුර කාරණා සර්වේශ්වර්තකර උත්තරාන්තරයේ කන්තෝරුවේදී ගැණ බස්නාහිර දිසාවේ වංශාභිපති ආණ්ඩුවේ ඒජන්ත උත්තරාන්තරයේ කන්තෝරුවේදී දැනගත්ව පුළුවන.

කරුහර උතුරු කන්තරයේ ආඥාවලස,
ඉමර්ති ඉම කරන්,
මහසෙනෙවුකාරිස් මමස.

No. 1,326, w. P.

Colonial Secretary's Office,
Colombo, April 2, 1902.

ON Friday, May 23, 1902, at 12 noon, the Hon. the Government Agent for the Western Province will put up for sale or settlement, at his office in Colombo, the under-mentioned portion of Crown Land, on the terms authorized by Government.

Preliminary plan 31 (Cadastral Survey). Situation—Gangaboda pattu of Siyane korale east.
Village—Yattowita.

Lot.	Name of Land.	Name of Claimant.	Description.	Extent.		Upset Price	
				A. R. P.	Rs.		
5	Kotuwilahena	Crown	Jungle	9	0	0	10

Further information respecting this land may be obtained from the Surveyor-General, and respecting the conditions of sale from the Hon. the Government Agent, Western Province.

By His Excellency's command,
EVERARD IM THURN,
Colonial Secretary.

No. 1,326, w. P.

විෂි 1902 ක්වු අප්‍රේල් මස 2 වෙනි දින කොළඹ
මහසෙනෙවිවරයාගේ කමන්දෝරුවේදී.

විකුණාහි රජයේ මංගොඩපති ආණ්ඩුවේ ඒජන්තවරයාගේ විසින් මෙහි පහත සඳහන්වන ආණ්ඩුව සන්තක ඉඩම ආණ්ඩුවේ නිලධාරීවරු ප්‍රකාරයට විෂි 1902 ක්වු මැයි මස 23 වෙනි දිනවූ සිසුරු දවල් 12ට කොළඹ කවුච්චේදේ වෙන්දේසිකර විකුණනවට නොහොත් නිවැරදිකරදෙවට යෙදෙනවා ඇත.

සිතියම 31. (රංකාමැනීම.) සියලුකෝරලේ ගහබොඩපත්තුව.

නො.	ගම.	ඉඩමේ නම.	අන්දම.	අක්කර			
				මහ. ප.	රු.		
5	කවුච්චේ	කොටුමුල්ලේ	කැලේ	9	0	0	10

මෙම ඉඩම කැණ මැහිදුර කාරණා සර්වේයර් ජනරාල්වරයාගේගෙන්ද, විකිනීමේ කොන්දේසි කැණ විකුණාහි රජයේ මංගොඩපති ආණ්ඩුවේ ඒජන්තවරයාගේගෙන්ද දැනගන්ව පුළුවන.

ගරුකර උතුරුතත්වයක්ගෙන් ආඥාවලෙස,
ඉවර්ඩ් ඉම් තර්න්,
මහසෙනෙවිවරයාගේ මහල.

No. 1327, w. P.

Colonial Secretary's Office,
Colombo, April 5, 1902.

ON Friday, May 23, 1902, at 12 noon, the Hon. the Government Agent for the Western Province will put up for sale or settlement, at his office in Colombo, the under-mentioned portions of Crown Land, on the terms authorized by Government.

Preliminary plan 10,955. Situation—Palle pattu of Hewagam korale.

Lot.	Village.	Name of Land.	Name of Claimant or Defaulter.	Extent.		Upset Price	
				A. R. P.	Rs.		
10140	Dedigomuwa	Werewkanatta	Kalutantrige Buy Appu	0	0	22	30
Preliminary plan No. 10,843. Situation—Gangaboda pattu of Siyané korale east.							
9648	Mandawala	Kahatagahawatta	Galalukankanamalage Hendrick Appu	0	3	24	20
Y 790	Do.	Etambagahawatta	R. J. Aron Perera	6	3	6	30
9657	Do.	do.	W. Daniel Fonseka and another	2	1	0	30
Preliminary plan 10,879. Situation—Gangaboda pattu of Siyane korale east.							
9844	andawala	Delgahawatta	Galalukankanamalage Charlis Perera	1	0	6	25
9845	Do.	Millagahawatta	P. Don Cornelis and another	1	0	34	20
9846	Do.	do.	R. Brampi Perera	0	0	28	20
9849	Do.	Delgahawatte	Galalukankanamalage Siman Appu and another	1	1	9	30
9851	Do.	Millagahawatta	G. Suwandihamy Appu	1	1	7	25
9860	Do.	Galabodawatta	Illandaripedige Tennamalie	3	1	14	30
9861	Do.	do.	do.	0	0	20	30
9865	Do.	do.	Hapanpedige Lebuna	2	0	14	30
9870	Do.	Galaudalanda	Hapanpediyalage Sirmalie	0	2	32	20
9872	Do.	do.	Hapanpediyalage Natumalie and 2 others	2	1	4	25
9875	Do.	do.	Kudawijesinbayalalage Bingulu	0	2	27	30
9876	Do.	do.	Hapanpediyalage Hawadiya	1	1	1	25
9878	Do.	Dambugahapillewa	Imbulange Menikhamy	0	2	32	20
I 796	Do.	Dambugahawatta	Kankanige Karamanis Appu and others	9	0	30	15
9880	Do.	do.	Mallika Appuhamilage Piloris Appu-hamy	5	3	24	15
9882	Do.	Millagahawatta	R. Brampy Perera	5	1	24	30

Lot.	Village.	Name of Land.	Name of Claimant or Defaulter.	Upset Price	
				Extent per Acre.	Rs.
Preliminary plan 10,881. Situation—Gangaboda pattu of Siyane korale east.					
9887	Mandawala	Alubogabawatta	Kankanige Neeris Appu	1 2 3	25
9888	Do.	Millagahawatta	Kankanige Melis Appu	0 2 14	25
Preliminary plan 10,891. Situation—Gangaboda pattu of Siyane korale east.					
9908	Mandawala	Diklandewatta	W. Piloris Appu	0 0 17	20
9909	Do.	do.	do.	1 1 14	25
9914	Do.	Kahatagahawatta	M. Endris Perera	3 0 18	25
Preliminary plan 10,805. Situation—Gangaboda pattu of Siyane korale east.					
9547	Mandawala	Gonnagahawatta	Y. Elias Appu and another	0 2 5	25
Preliminary plan 10,809. Situation—Gangaboda pattu of Siyane korale east.					
9590	Mandawala	Ehalagahawatta	Salpitikorlage Harmanis Appu and another	0 2 14	25
9596	Do.	Migahawatta	Magammanage Samaneris	0 2 14	20
Preliminary plan 10,836. Situation—Gangaboda pattu of Siyane korale east.					
9637	Mandawala	Lindamullewatta	Salpitikorlage Harmanis Appu	1 2 18	25
9638	Do.	Kosgahawatta	Wariapperumage Don Carolis	0 1 13	25
Preliminary plan 9,285. Situation—Gangaboda pattu of Siyane korale east.					
190	Mandawala	Millagahawatta	R. J. Sabilinu Perera and another	3 1 11	20
208	Do.	Migahawatta	Balasurige Ungappu and others	19 3 23	50
215	Do.	Millagahawatta	R. J. Justina Perera	1 2 4	15
387	Do.	Diklandehena	M. Theris Appu and others	21 3 21	20
394	Do.	Kahatagahadeniya	G. K. Karo Appu	0 0 32	15
Preliminary plan 10,968. Situation—Udugaha pattu of Siyane korale east.					
T 802	Bopagama	Kahatagahalanda	K. W. Singappu	0 0 37	15

Further information respecting these lands may be obtained from the Surveyor-General, and respecting the conditions of sale from the Hon. the Government Agent, Western Province.

By His Excellency's command,
EVERARD IM THURN,
Colonial Secretary.

No. 1,327, W. P.

වර්ෂ 1902 ක්‍රි.පූ. මස 5 වෙනි දින කොළඹ
මහසෙනෙකාරීන්ගේ කාර්යාලයේ සිටින විට

බද්ධාභිමයාගේ වංශාභිමයාගේ ආණ්ඩුවේ ඒකකලක්කරයක් වෙතින් මෙහි පහත සඳහන්වෙන ආණ්ඩුව සහ සහ ඉඩම් ආණ්ඩුවේ නියෝගවල ප්‍රකාරයට වර්ෂ 1902 ක්‍රි.පූ. මස 23 වෙනි දිනට සිකුරුද දවල් 12ට කොළඹ කළුමිහිසේදී වෙන්දේසිකර මිනුණක්ව කොටසක් කිසිදුකර දෙවට ගෙදෙනවා ඇත.

සිතියම 10,955. පිහිටීම හේවාගමකෝරලේ පල්ලෙපත්තුව.

කො.	ගම.	ඉඩමේ නම.	අයිතිකම් කීකරුවන් අගයේ නම කොටසක් ගෙගෙවි අගයේ නම.	මහස. අ. රු. ප.	අක්කර පහ මි. රු.	
10110	දුම්පොළුව	වැරැඹින නත්ත	කළුමනක්කරයේ මුහුදුපු	0 0 22	30	
සිතියම 10,843. පිහිටීම සිකුරුකෝරලේ ගඟබොව්වත්තුව.						
9648	මන්දවල	කහවත්තුවත්ත	ගල්මිහිසක්කරයේ ගෙවිසික්කරයේ	0 3 24	20	
Y 790	එම	ඇට්ටිගමත්ත	ර. ස. ආරුක් පුරු	6 3 6	30	
9657	එම	එම	ව. බැනිසේල පොත්සේකා සහ කෙනෙක්	2 1 0	30	
සිතියම 10,879.						
9844	එම	දෙල්ගමත්ත	ගල්මිහිසක්කරයේ මාර් ලස් පුරු	1 0 6	25	
9845	එම	මිල්ලගමත්ත	ප. දෙව් කොර්නේලිස් සහ කෙනෙක්	1 0 34	20	
9846	එම	එම	ර. මුම්පි පුරු	0 0 28	20	
9849	එම	දෙල්ගමත්ත	ගල්මිහිසක්කරයේ සිමන් අරු සහ කෙනෙක්	1 1 9	30	
9851	එම	මිල්ලගමත්ත	ග. සුවදිසාමි අරු	1 1 7	25	
9860	එම	ගලබොව්වත්ත	ඉලක්කරියේ සේනසේන	3 1 14	30	
9861	එම	එම	එම	0 0 20	30	
9865	එම	එම	ආරක්කරයේ ලැබුණා	2 0 14	30	
9870	එම	ගලබොව්වත්ත	ආරක්කරයේ සිරිමලි	0 2 32	20	
9872	එම	එම	එම මුදුලි සහ තවත් 2ක්	2 1 4	25	
9875	එම	එම	කුඩාමිලේසිංහලයේ මිනුණ	0 2 27	30	
9876	එම	එම	ආරක්කරයේ කඩසියා	1 1 1	25	
9878	එම	දුම්පොළුව	ඉලක්කරයේ මැනික්කාමි	0 2 32	20	
I 796	එම	දුම්පොළුව	කන්කානියේ කරමානිස් අරු සහ තවත්	9 0 30	15	
9880	එම	එම	මිල්ලගමත්ත	මිල්ලගමත්ත	5 3 24	15
9882	එම	මිල්ලගමත්ත	ර. මුම්පි පුරු	5 1 24	30	

නො.	ගම.	ඉඩමේ නම.	අයිතියට කීරුණු අයගේ නම නොහොත් නොහොඹ අයගේ නම.	මහත. අ. රූ. ප.	අක්කර සක මිල. රූ.
			සිතියම 10,881.		
9887	මන්දවල	අළුවෝගහවත්ත	කන්නානියේ හේරිස් අප්පු	1 2 3	25
9888	එම	මිල්ලගහවත්ත	එම මැලිය අප්පු	0 2 14	25
			සිතියම 10,891.		
9908	එම	දික්ලක්දේවත්ත	ම. පිලෝරිස් අප්පු	0 0 17	20
9909	එම	එම	එම	1 1 14	25
9914	එම	කහවගහවත්ත	ම. එන්ද්‍රිස් ප්‍රේර	3 0 18	25
			සිතියම 10,805.		
9547	එම	ගොන්තගහවත්ත	ආ. එලියස් අප්පු සහ කෙනෙත්	0 2 5	25
			සිතියම 10,809.		
9590	එම	ඇඟලගහවත්ත	සල්පිටිකෝර්ලාගේ හර්මා නිස් අප්පු සහ කෙනෙත්	0 2 14	25
9596	එම	මිහතවත්ත	මාගම්මහගේ සෙමහේරිස්	0 2 14	20
			සිතියම 10,836.		
9637	එම	ලියමුල්ලේවත්ත	සල්පිටිකෝර්ලාගේ හර්මා නිස් අප්පු	1 2 18	25
9638	එම	කොස්ගහවත්ත	මාර්ටින් ජොර්ජ්ගේ දෙව් කරෝ ලීස්	0 1 13	25
			සිතියම 9,285.		
190	එම	මිල්ලගහවත්ත	ර. ජ. සබ්ලිහු ප්‍රේර සහ කෙනෙත්	3 1 11	20
208	එම	මිහතවත්ත	මාලසුරිගේ උත්තරපු සහ කවත්	19 3 23	50
215	එම	මිල්ලගහවත්ත	ර. ජ. ජුස්තිනාප්‍රේර	1 2 4	15
387	එම	දික්ලක්දේවත්ත	ම. හේරිස් අප්පු සහ කවත්	21 3 21	20
394	එම	කහවගහවත්ත	ග. ක. කරෝ අප්පු	0 0 32	15
			සිතියම 10,968. පිහිටි සියලුම කොටස් උඩුගහකටත්තුම්. කහවගහලක්ද	0 0 37	15

මෙම ඉඩම් ගැන මැහිපුර කාරණා සර්වේශ්වර්තරාජ්‍ය උත්තරපු සහ කෙනෙත්, මිනිනිමේ කොන්දේසි ගැන මස්නාකිරි දිසාමේ මංගාසිපති ආණ්ඩුවේ ඒස්වකලක්දේවත්තගේ දූතගන්වි පුළුවන.

ගරුකර උතුමානවත්තගේ ආඥාවලට,
ඉමිර්චි. ඉම් හර්ස්,
මහසෙක්‍රයාරිස් වම්ම.

No. 1,328, W. P.

Colonial Secretary's Office,
Colombo, April 8, 1902.

ON Tuesday, May 27, 1902, at 12 noon, the Hon. the Government Agent for the Western Province will put up for sale or settlement, at his office in Colombo, the under-mentioned portions of Crown Land, on the terms authorized by Government.

Lot.	Name of Land.	Name of Claimant.	Description.	Extent.		Upset Price per Acre. Rs.
				A.	R. P.	
Preliminary plan 11,260. Situation—Palle pattu of Hewagam korale. Village—Dedigomuwa.						
11432	Medakattiyagodella-hena	Crown	Chena with a betel cultivation	0	1 0	25
11433	Medakattiyagodella-kele	do.	Jungle	1	1 14	25
11434	Medakattiyagodella-watta	G. Isa Fernando	Cocoanut plants 6 years old	0	0 29	60
11435	Do.	do.	do.	0	0 12	60
Preliminary plan 11,220. Situation—Meda pattu of Hewagam korale. Village—Tunnana.						
11285	Kahatagahalanda	Crown	Jungle	1	2 12	75
11286	Kahatagahahena	do.	Cocoanut plants 6 months old	0	0 6	100
11287	Kahatagahalanda	do.	Jungle	0	2 20	75
Preliminary plan 11,222. Situation—Meda pattu of Hewagam korale. Village—Atigala.						
11293	Gorakagahawatta alias Diyakdittalanda	Crown	Cocoanut plants 1 year old	0	0 20	25
11294	Do.	do.	Jungle	3	0 5	30
11295	Gorakagahawatta alias Diyakdittawatta	Sawarappulige Don Pabilis	Cocoanut plants 10 years old	0	0 13	50
Preliminary plan 11,221. Situation—Meda pattu of Hewagam korale. Village—Malagala.						
11288	Kahatagahawatta	B. Deonis and another	Cocoanut trees 15 years old	0	0 20	40
11289	Kelagahawatta	Crown	Chena	0	1 30	20
11290	Kahatagahawatta	B. Deonis and another	Cocoanut and jak 12 years old	0	3 4	30

Lot.	Name of Land.	Name of Claimant.	Description.	Extent		Upset Price per Acre.
				A.	R. P.	
11291	Kolaindeniya	B. Dona Bastianahamy	Paddy field	0	0 17	25
11292	Kelagahawatta	do.	Cocoanut plants 10 years old	1	3 33	35
Preliminary plan 11,279. Situation—Meda pattu of Hewagam korale. Village—Owitigama.						
11489	Alubogahalanda	Crown	Jungle	7	3 28	40
Preliminary plan 11,254. Situation—Ragam pattu of Alutkuru korale south. Village—Galahitiyawa.						
11416	Galabodawatta	Crown	One cocoanut plant 5 years old	1	0 4	60
Preliminary plan 11,218. Situation—Udugaha pattu of Hewagam korale. Village—Bollatawa.						
11282	Waragodhalanda	Crown	Jungle	9	3 36	15
11283	Higgahawatta	Tantirige Angohamy	Cocoanut trees 12 years old	0	1 18	20
11284	Do.	Crown	Jungle	0	2 35	15

Further information respecting these lands may be obtained from the Surveyor-General, and respecting the conditions of sale from the Hon. the Government Agent, Western Province.

By His Excellency's command,
 EVERARD IM THURN,
 Colonial Secretary.

No. 1,328, W. P.

වර්ෂ 1902 ක්‍රි. අප්‍රේල් මස 8 වෙනි දින කොළඹ
 මහසෙනෙවිතුමා විසින් ප්‍රකාශ කළේය.

මෙහි සඳහන් වන්නේ මහලක්ෂ්මි මහත්මිය විසින් මෙහි පහත සඳහන් වන ආශ්‍රිතව සහ
 තනි ඉඩම් ආශ්‍රිතව නියෝගවලට ප්‍රකාරය වර්ෂ 1902 ක්‍රි. මැයි මස 27 වෙනි දින ප්‍රකාශ කළ දමල්
 120 කොළඹ කමිස් මිලට වෙන්දේසි කළ මිලදුන්වන කොටසක් නිවැරදි කර දෙනට බෙදා හැරීමයි.

සිතියම 11,260. පිහිටීම හේවාගමකෝරළේ පල්ලේපත්තුව. ගම—දැඩිගොඩුව.

නො.	ඉඩමේ නම.	අයිතිකම් කියවීම.	අන්දම.	අක්කර		
				වගක. ගක මිල.	රු.	
11432	මැදකම්පිටියකොඩිපල්ල හේන	ආශ්‍රිතව	හේන සහ මුලු කොටුව	0	1 0	25
11433	එම කැලේ	එම	කැලේ	1	1 14	25
11434	එම වත්ත	ග. ඉසා ප්‍රසාදය	6 අම්බරුද වගස් පොල්පැල	0	0 29	60
11435	එම	එම	එම	0	0 12	60
සිතියම 11,220. පිහිටීම හේවාගමකෝරළේ මැදපත්තුව. ගම—තුන්තාන.						
11285	කහවගකවත්ත	ආශ්‍රිතව	කැලේ	1	2 12	70
11286	එම හේන	එම	6 මාසයක් වගස් පොල්	0	0 6	105
11287	එම ලන්ද	එම	කැලේ	0	2 20	75
සිතියම 11,222. ගම—ආවිල.						
11293	කොරකහවත්ත නො කොන් දියකඩින්ගේ ලන්ද	ආශ්‍රිතව	1 අම්බරුද වගස් පොල්පැල	0	0 20	25
11294	එම	එම	කැලේ	3	0 5	30
11295	එම වත්ත	සමරප්පුල්ලේ දෙත් පබ්ලිස්	10 අම්බරුද වගස් පොල් පැල	0	0 13	50
සිතියම 11,221. ගම—මලගල.						
11288	කහවගකවත්ත	බ. දියෝනිස් සහ කෙ කෙත්	15 අම්බරුද වගස් පොල්	0	0 20	40
11289	කැලකහලන්ද	ආශ්‍රිතව	හේන	0	1 30	20
11290	කහවගකවත්ත	බ. දියෝනිස් සහ තවත් කෙකෙත්	12 අම්බරුද වගස් කොස් හස පොල්	0	3 4	30
11291	කොලේන්දිනික	බ. දෙන මස්තිහානා කාමි කමුර		0	0 17	25
11292	කැලකහවත්ත	එම	10 අම්බරුද වගස් පොල්	1	3 33	35
සිතියම 11,279. ගම—බිවිටිගම.						
11489	අළුවෝගහලන්ද	ආශ්‍රිතව	කැලේ	7	3 28	40
සිතියම 11,254. පිහිටීම දකුණු අළුවකුරුකෝරළේ රුගමිපත්තුව. ගම—ගලකිටියාව.						
11416	ගලබොවත්ත	ආශ්‍රිතව	5 අම්බරුද වගස් පොල්කස් 1ක්	1	0 4	60
සිතියම 11,218. පිහිටීම හේවාගමකෝරළේ උඩුගහපත්තුව. ගම—බොල්ලතාව.						
11282	වරුකාඩිලන්ද	ආශ්‍රිතව	කැලේ	9	3 36	15
11283	කිත්තලන්ද	තන්ත්‍රිගේ අන්ගෝකාමි	අම්බරුද 12ක් වගස් පොල්	0	1 18	20
11284	එම	ආශ්‍රිතව	කැලේ	0	2 35	15

මෙම ඉඩම් ගැණ මැඩුරු කාරණා සර්වේචාර්යතුමා විසින් ප්‍රකාශ කළේය, මිනිනිමේ කොන්දේසි ගැණ
 මස්තකාරී දින වංශිකයන් ආශ්‍රිතව ඒජන්තවරුන් විසින් ප්‍රකාශ කළේය.

ගරුභර උතුරාගත්වනස්සේ ආකුමලස,
 ඉවුරුති ඉමි කරු,
 මහසෙනෙවිතුමා විසින්.

No. 1,329, W. P.

Colonial Secretary's Office,
Colombo, April 12 1902.

ON Monday, June 2, 1902, at 12 noon, the Assistant Government Agent for the Kalutara District will put up for sale or settlement, at his office in Kalutara, the under-mentioned portions of Crown Land, on the terms authorized by Government.

Lot.	Name of Land.	Name of Claimant.	Description.	Extent.		Upset Price	
				A.	R.	per Acre.	
				P.	Rs.		
Preliminary plan 10,884. Village—Gamagoda.							
9891	Kereketiya mukalana	Crown	Forest	2	0	14	250
9892	Kereketiya watta	do.	Garden	0	1	25	200
Preliminary plan 1,798. Village—Ukuwatta.							
6155	Adikarigodellewela	Crown	Paddy field	8	0	0	45
6156	Do.	do.	do.	16	2	15	45
6157	Do.	do.	do.	4	2	32	45
Situating in the Kalutarabadda of Kalurara totamune.							
Preliminary plan 10,985. Village—Nagahaduwa.							
10250	Delgahalanda	Crown	Jungle	10	0	30	40
10251	Do.	do.	do.	11	2	0	40
10252	Do.	do.	do.	9	2	21	40
10253	Siribarageudumullekele	do.	do.	9	0	13	30
10254	Do.	do.	do.	7	2	23	30
10255	Do.	do.	do.	9	0	12	30
10256	Do.	do.	do.	6	1	1	30
Preliminary plan 10,956. Village—Potuwila.							
10141	Papaliyagahalanda	Crown	Chena	3	3	2	200
10142	Do.	do.	do.	4	0	25	200
10143	Do.	do.	do.	4	2	30	250
10144	Do.	do.	do.	2	2	28	1,000
10145	Do.	do.	do.	3	0	8	200
10146	Do.	do.	do.	3	2	13	250
10147	Do.	do.	do.	3	0	5	200
10148	Do.	do.	do.	5	2	9	100
Situating in the Paiyagalbadda of Kalutara totamune.							
Preliminary plan 10,969. Village—Munagama.							
1900	Millagahakumburadeniya	Crown	Deniya	1	3	30	150
Situating in the Kumbuke pattu of Rayigam korale.							
Preliminary plan 5,894. Village—Panagoda.							
Q 352	Gallanamullekumbura	Crown	Deniya	1	2	23	30
7496	Punchiduwegodella	do.	Jungle	0	2	34	100
Situating in the Munwattebage pattu of Rayigam korale.							
Preliminary plan 10,742. Village—Leuwanduwa.							
9359	Ellakanda	Crown	Jungle	14	0	24	20
Village—Pannila.							
9361	Ellakanda	Crown	Jungle	32	0	20	20
9362	Do.	do.	do.	1	2	4	20
Situating in the Walallawiti pattu of Pasdun korale west.							
Preliminary plan 3,548. Village—Iddagoda.							
7539	Galwalagodaland	Vogan Company	Garden	6	1	22	120
Village—Gurudala.							
7543	Masliaddakumbura	Liyana-arachchige Don Carolis Wijesingha	Paddy field	0	1	32	20
Village—Iddagoda.							
U 391	Undikandiagodella	Don Arnolis Jayasekera-arachchi and others	Garden	0	1	31	10
V 391	—	Crown	Owita	0	0	14	10
Preliminary plan 3,691. Village—Gurudala.							
8050	Kohi Deniya	Crown	Deniya	0	2	20	10
8051	Kandaketiadeniya	do.	do.	0	1	38	10
8065	Madurugoda	do.	For reservation	6	3	21	—
Preliminary plan 481. Village—Pantia.							
1994	Weebadawela	Wickrama-arachchi Weebuddaliyanage Kalanis Appuhami and others	Paddy field	8	1	25	100
Preliminary plan 2,237. Village—Pantiya.							
8110	Donamulladeniya	Heirs of the late Thomas de Livera, Mudaliyar	Paddy field	4	3	0	50
Preliminary plan 5,413. Village—Pantiya.							
5867	Gonamullakumbura	Crown	Paddy field	0	2	12	20
Situating in the Iddagoda pattu of Pasdun korale west.							
Preliminary plan 11,013. Village—Kitulgoda.							
10390	Pailakkandewatta	Crown	Garden	0	0	22	50
Situating in the Maha pattu north of Pasdun korale east.							

Lot.	Name of Land.	Name of Claimant.	Description.	Extent. A. R. P.	Upset Price per Acre. Rs.
6809	Nagahatotakele	Preliminary plan 9,936. Village—Mabakalupahana.	Chena and jungle	3 1 18	50
6811	Do.	Crown do.	Jungle	1 3 17	250

Situated in the Maha pattu south of Pasdun korale east.

Further particulars respecting these lands may be obtained from the Surveyor-General, and respecting the conditions of sale from the Assistant Government Agent, Kalutara.

By His Excellency's command,

EVERARD IM THURN,
Colonial Secretary.

No. 1,329, W. P.

වම් 1902 ක්වු අප්‍රේල් මස 12 වෙනි දින කොළඹ
වගසෙක්‍රාරාජ්‍යාධිපතිවරයාගේ කන්තෝරුවේදී.

කර්තව්‍ය දිස්ත්‍රික්කේ ආණ්ඩුවේ උපදේශකවරයාගේ විසින් මෙහි පනත සඳහන්වන ආණ්ඩුව සන්තක
බවට ආණ්ඩුවේ නිකුත්වන ප්‍රකාරයට වම් 1902 ක්වු ජූනි මස 2 වෙනි දිනවු සඳුදා දවල් 12ට කර්තව්‍ය
කමිටිවරයෙකු වෙතදෙසිකර විකුණනට කෝ නිවැරදිකරනට යෙදෙනවා ඇත.

සිතියම 10,884. ගම—නවකොඩි.

නො.	ඉඩමේ නම.	අයිතිකම් නිකුත්ක.	අත්දම.	අක්කර වගස. පහ මිල.	අක්කර රු.
9891	කැරුකැවිසේකුඹුර	රාජසන්තක	මුකලාත	2 0 14	250
9892	කැරුකැවිසේවත්ත	එම	මතාව	0 1 25	200
සිතියම 1,798. ගම—උක්වත්ත.					
6155	අදිකාරිකොඩැල්ලේවෙල	රාජසන්තක	කුඹුර	8 0 0	45
6156	එම	එම	එම	16 2 15	45
6157	එම	එම	එම	4 2 32	45

පිහිටා තිබෙන්නේ කර්තව්‍ය කොටුවෙන් කර්තව්‍ය බිඳදෙන.

සිතියම 10,985. ගම—නාගහඳුව.

10250	දෙල්ගහලක්ද	රාජසන්තක	කැලේ		
10251	එම	එම	එම		
10252	එම	එම	එම		
10253	සිරිබරගේ උඩුමුල්ලේ				
	කැලේ	එම	එම		
10254	එම	එම	එම		
10255	එම	එම	එම		
10256	එම	එම	එම		

සිතියම 10,956. ගම—පොතුමිල.

10141	පැපිලියගහලක්ද	රාජසන්තක	ගේන		
10142	එම	එම	එම		
10143	එම	එම	එම		
10144	එම	එම	එම		
10145	එම	එම	එම		
10146	එම	එම	එම		
10147	එම	එම	එම		
10148	එම	එම	එම		

පිහිටා තිබෙන්නේ කර්තව්‍ය කොටුවෙන් පසියාගල් බිඳදෙන.

සිතියම 10,969. ගම—මුනගම.

10200	මල්ලගහකුඹුරේදෙහි	රාජසන්තක			
පිහිටා තිබෙන්නේ රයිගම්කෝරලේ කුඹුණේපත්තුවෙනි.					
Q 352	ගල්ලහමුල්ලේකුඹුර	රාජසන්තක			
7496	පුත්තිදුරේකොඩැල්ල	එම			
පිහිටා තිබෙන්නේ රයිගම්කෝරලේ මුත්තේවත්තේවැහැන්පත්තුවෙනි.					

සිතියම 5,894. ගම—පානකොඩි

සිතියම 10,742. ගම—ලොවිමස

9359	ඇල්ලකක්ද	රාජසන්තක			
			ගම—පත්තිල.		
9361	එම	රාජසන්තක			
9362	එම	එම			

පිහිටා තිබෙන්නේ බස්නාහිර පස්දම්කෝරලේ වලල්ලාමිපිපත්

සිතියම 3,548. ගම—දුද්දකො

7539	ගල්වලකොඩලක්ද	වොගත් කොම්පැනිය			
------	--------------	-----------------	--	--	--

ගම—ඉරාදල.

7543	මස්ලියද්දකුඹුර	ලියනආරම්මිගේ දෙත් කරෝ			
		විජේසිංහ			

ගම—දුද්දකොඩි.

U 391	ලක්කිකන්තියකොඩැල්ල	දෙත් අර්තෝලියස් පහසේකර			
-------	--------------------	------------------------	--	--	--

V 391		ආම්බි සහ වාවන් අග			
		රාජසන්තක			

නො.	ඉඩමේ නම.	අයිතියට කී නම.	අන්දම.	අක්කර	
				මහල. අ. රු. ප.	සහ මුදල. රු.
8050	කොහිලදෙනිය	සිතියම 3,691. ගම—ගුරුදල.	දෙනිය	0 2 20	10
8051	කැන්දකැටියදෙනිය	රජයේතන	එම	0 1 38	10
8065	මදුරුකොඩ	එම	වතුනක්ව නොවේ	6 3 21	—
1994	වඩදොවල	සිතියම 481. ගම—පාන්තිය. එක්කුවහළුම් විවිද්දලියනගේ කල කීප් අප්පුතාමි සහ ගවත්	කුඹුර	8 1 25	100
8110	දොහමුල්ලදෙනිය	සිතියම 2,237. තෝමස් ද ලිමර් මුදියාන්ගේ රුල ගාමගේ උරුමක්කාරගේ	එම	4 3 0	50
5867	තෝනමුල්ලකුඹුර	සිතියම 5,413. රජයේතන	කුඹුර	0 2 12	20
10390	පසිලක්කන්දෙවත්ත	සිතියම 11,013. ගම—කිතුල්කොඩ. රජයේතන	වගාව	0 0 22	50
6809	තාගනොතාවකැලේ	සිතියම 9,936. ගම—මහකළුපතන. රජයේතන	තේන සහ කැලේ	3 1 18	50
6811	එම	එම	කැලේ	1 3 17	250

එම ඉඩම් ගැන වැඩිදුර කාරණා සර්වේයර් ජනරාල් උත්තරායන්ගේද, එකිනිසම කොන්දේසි ගැන සඵල දී සම්බන්ධ ආණ්ඩුවේ උපදේශනා උත්තරායන්ගේද දැනගත්ව පුළුවන.

ගරුකර උතුරායන්වහන්සේගේ ආඥාව ලෙස,
ඉවරුර්ඩ් ඉම් කරන්,
මහලේකුකාරීස් වම්හ.

Colonial Secretary's Office,
Colombo, April 12, 1902.

1902, at 12 noon, the Assistant Government Agent for the Kalutara District will put up for sale, at his office in Kalutara, the under-mentioned portions of Crown Land, on the terms stated.

Preliminary plan 8,750. Village—Wanehengoda.

Land.	Name of Claimant.	Description.	Extent.		Upset Price per Acre. Rs.
			A.	R. P.	
	Crown	High jungle	18	3 36	30
	do.	Jungle	10	1 20	30
Preliminary plan 7,473. Village—Badanagoda.					
	Crown	Garden	0	1 10	20
	do.	Daniya	0	1 36	10
	do.	do.	1	2 28	10
	do.	do.	4	3 19	15
	do.	Chena and jungle	3	3 1	30
	do.	do.	7	3 0	30
	do.	Deniya	6	0 15	15
	do.	do.	4	2 21	15
	do.	Jungle	12	2 17	30
	do.	Deniya	7	3 30	15
Beruwalbadda of the Kalutara totamune.					
Preliminary plan 11,069. Village—Tudugala.					
	Crown	Abandoned field	0	2 36	10
Preliminary plan 10,912. Village—Dodangoda.					
	Crown	Jungle	28	1 30	30
	do.	do.	41	0 0	30
Preliminary plan 11,149. Village—Yatadolawatta.					
	Crown	Deniya	5	0 33	10
Preliminary plan 7,201. Village—Yagirala.					
	Crown	For reservation	0	1 0	—
	do.	do.	1	1 27	—
Preliminary plan 7,183. Village—Yagirala.					
	Crown	For reservation	0	1 30	—
Preliminary plan 10,994. Village—Kobowaka.					
	Crown	Deniya	0	0 18	15
	do.	Jungle	0	0 18	15
	do.	Deniya	0	0 35	15

නං.	නම,	ඉඩමේ නම.	අත්දම.	මහක. අ. රු. ප.	අක්කර පහ මිල. රු.
		සිතියම 3,270.			
5773	මහකතැන්න	ගුරුකඩවෙහෙස කච්චිය.	දෙකිය	2 1 31	20
5774	එම	ගුරුකඩවෙහෙසකච්චියේ කොටසක්	එම	1 1 30	15
5775	එම	එම	දෙකිය	0 2 5	15
Z 305	අයිතිකම කියන්න— මහකතැන්න	රත්මලේ පදිනිච්චි දොස් ඵ්ටුකම් නොහලාවල සහ ගවස්. දවවගහ අස්වැද්දුම් නොහොස් පරහන ඇස්වැද්දුම් කුඹුරු		4 3 37	50

පිහිටාතිබෙන්නේ නැගෙනහිර පස්දුම්කෝරලේ දිකුඹු මහාස්වැවේය.
මෙම ඉඩම ගැණ වැඩිදුර කාරණා සර්වේච්චිකරුලු උන්නාත්සේකරන්ද, පිහිනි ම කොන්දේසි ගැණ
සම්බන්ධ දිස්ත්‍රික්කේ ආණ්ඩුමේ උපද්විජ්ජනලාභයේදී දැනගන්නට වුවහ.

ගරුකර උතුමානත්වයන්සේගේ ආඥාවලය,

ඉච්චිච්චි ඉම් කරන්,
මහසෙනෙකාරීස් වම්ම.

No. 1,331, w. p.

Colonial Secretary's Office,
Colombo, April 12, 1902.

ON Friday, May 30, 1902, at 12 noon, the Hon. the Government Agent for the Western Province will put up for sale or settlement, at his office in Colombo, the under-mentioned portions of Crown Land, on the terms authorized by Government.

Preliminary plan 7,807. Situation—Ragam pattu of Alutkuru korale south.

Name of Land.	Name of Claimant.	Extent. A. R. P.	Upset Price per Acre. Rs.
Kelagahalanda or Tantiriya-watta	Dikirike Jayamahamudalige		
do.	Amaris	0 0 35	10
do.	do.	0 0 14	10
Preliminary plan 7,431. Situation—Gangaboda pattu of Siyane korale.			
Etambagaha watta	Liyana-arachige Magris Appu	0 1 36	10
Kaha Agahawattedeniya	Liyana Appu Sinno and another	0 1 33	10
Alawatta	Happuachchige Allis Appu and others	0 2 38	10
Situation—Meda pattu of Siyane korale.			
Kelagahalanda	Weragalakankanamalage Andris Appu	0 3 6	10
Situation—Ragam pattu of Alutkuru korale south.			
Etambagaha watta	Liyana-arachchige Don Juan Annavi	0 2 26	10
Situation—Ragam pattu of Alutkuru korale south.			
Benakele	Jayawira Arachchige Jacolis Appu	0 1 1	10

may be obtained from the Surveyor-General, and respecting the Agent, Western Province.

By His Excellency's command,
EVERARD IM THURN,
Colonial Secretary.

මේ 1902 සවු අප්‍රේල් මස 12 වෙනි දින කොළඹ මහසෙනෙකාරීස් උන්නාත්සේගේ කන්තෝරුවේදීය.

උන්නාත්සේ පිහිටි මෙහි පහත සඳහන් වෙන ආණ්ඩුම සහකක ඉඩම් මේ 1902 සවු මැයි මස 30 වෙනි දින වූ සිකුරුදා දවල් 12ට කොළඹ කොට්ඨාසයේදී දැනගන්නට වුවහ.

නම.	අයිතිකම කියන්නා.	මහක. අ. රු. ප.	අක්කර පහ මිල. රු.
කොහොස් දිකුඹුකැප්පවලදී මෙහි අමා	එම	0 0 35	10
එම	එම	0 0 14	10
කොහොස් රලේ ගහබොඩපත්තුව.	ලියනආච්චිගේ මාලිස්සප්ප	0 1 36	10

නො.	කම.	ඉඩමේ නම.	අයිතියක් කියන්නා.	මහත. අ. රු. ප.	අක්කර ගණ මිල. රු.
43	දිගවල	කකටගනවත්තේදෙනිය	එම අප්පුසිංහෝ සහ කෙනේ	0 1 33	10
80	එම	ගොඩැල්ලවත්ත	සපුආච්චිගේ අල්ලීස්අප්පු සහ කවත්	0 2 38	10
4126	ලෞභවල	සිතියම 7,722. පිහිටීම සියලුකෝරලේ මැදපත්තුව. දවටගනලත්ද	වේරගලකන්කානමලාගේ අත්ලීස්අප්පු	0 3 6	10
W389	බටහම	සිතියම 6,046. පිහිටීම දකුණු අළුත්කුරුකෝරලේ රුහමිපත්තුව. මල්ලගනවත්ත	ලියනආච්චිගේ දෙවත්ත	0 2 26	10
E 417	ගොරගොල්ල	සිතියම 7,826. පිහිටීම දකුණු අළුත්කුරුකෝරලේ රුහමිපත්තුව. ගල්ගෙඩිකැලේ	ජැවිආච්චිගේ ජනකලීස් අප්පු	0 1 1	10

මෙම ඉඩම් ගැණ වැඩිදුර කාරණා සර්වේචර්ජනරාජ්‍යායෝජනායෝග්‍යයෙන්ද, මිනිනිමේ කොන්දේසි ගැණ මිනිනිමේ දිසාමේ ඒජන්තරාජ්‍යායෝජනායෝග්‍යයෙන්ද දැනගන්ව පුළුවන.

ගරුකර උතුමානත්තමන්සේගේ ආඥාවලෙස,
ඉමරුර්ඞි ඉම් රජය,
මහසෙකුකාරිස් මමස.

No. 1,332, W. P. Colonial Secretary's Office, Colombo, April 12, 1902.

ON Friday, May, 30, 1902, at 12 noon, the Hon. the Government Agent for the Western Province will put up for sale or settlement, at his office in Colombo, the under-mentioned portions of Crown Land, on the terms authorized by Government.

Lot.	Name of Land.	Name of Claimant.	Description.	Upset Price per Acre.	
				Extent. A. R. P.	Rs.
Preliminary plan 11,057. Situation—Palle pattu of Salpiti korale. Village—Pelenwatta.					
10517	Dawatagahakanatta	Crown	Jungle	2	
Preliminary plan 10,922. Situation—Palle pattu of Salpiti korale. Village—Wellawatta.					
10012	Kelankaduawatta	Ambagoda Thidoris	Two cocoanut plants 2 years old	0 0 28	
10016	Ambagahawatta	Mr. T. H. A de Soysa	Five cocoanut plants 20 years old	0 0 15	3,500
Preliminary plan 10,980. Situation—Palle pattu of Salpiti korale. Village—Depanama.					
10242	Delgahalanda	Crown	Jungle	4 1 24	50

Further information respecting these lands may be obtained from the Surveyor-General, and respecting the conditions of sale from the Hon. the Government Agent, Western Province.

By His Excellency's command,
EVERARD IM THURN,
Colonial Secretary.

No. 1,332, W. P. මනී 1902 කවු අප්‍රේල් මස 12 වෙනි දින ගොලුම් මහසෙකුකාරිස් රාජ්‍යායෝජනායෝග්‍යයෙන් කන්කෝරලේදී.

මිනිනිමේ දිසාමේ වංශ. දිපති ආණ්ඩුවේ ඒජන්තරාජ්‍යායෝජනායෝග්‍යයෙන් මිනිනිමේ මෙහි පහත සඳහන්වන ආණ්ඩුව සත්කක ඉඩම් ආණ්ඩුවේ කිසියම්ද ලු ප්‍රකාරයට මනී 1902 කවු මැසි මස 30 වෙනි දිනවු සිකුරාදා දවල් 12ට කොලුම් ගම්වරියේදී වෙන්දේසිකර මිනිනිමේ නොගොස් කිසිදුකරදෙන්නට සෞඛ්‍යවලා දැක.

සිතියම 11,057. පිහිටීම සල්පිටිකෝරලේ පල්ලේපත්තුව. අයිතියක් කියන්නා.—ආණ්ඩුව.

නො.	කම.	ඉඩමේ නම.	අත්දම.	මහත. අ. රු. ප.	අක්කර ගණ මිල. රු.
10517	පැලවත්ත	දවටගනකන්ත	කැලේ	2 3 34	30
සිතියම 10,922. අයිතියක් කියන්නා.—අඹගොඩ කිප්පුරිස්.					
10012	වැල්ලවත්ත	කැලක්කවුමත්ත	2 අවුරුදු වයස් පොල් ගස් 2ක්	0 0 28	1,000
අයිතියක් කියන්නා.—වී. එම්. ඒ. ද සොයිසා මහතා.					
10016	එම	අඹගනවත්ත	20 අවුරුදු වයස් පොල් ගස් 5ක්	0 0 15	3,500
සිතියම 10,980. අයිතියක් කියන්නා.—ආණ්ඩුව.					
10242	දෙපානම	දෙල්ගනලත්ද	කැලේ	4 1 24	50

මෙම ඉඩම් ගැණ වැඩිදුර කාරණා සර්වේචර්ජනරාජ්‍යායෝජනායෝග්‍යයෙන්ද, මිනිනිමේ කොන්දේසි ගැණ මිනිනිමේ දිසාමේ වංශ. දිපති ආණ්ඩුවේ ඒජන්තරාජ්‍යායෝජනායෝග්‍යයෙන්ද දැනගන්ව පුළුවන.

ගරුකර උතුමානත්තමන්සේගේ ආඥාවලෙස,
ඉමරුර්ඞි ඉම් රජය,
මහසෙකුකාරිස් මමස.

No. 1,333, w. p.

Colonial Secretary's Office,
Colombo, April 12, 1902.

ON Friday, May 30, 1902, at 12 noon, the Hon. the Government Agent for the Western Province will put up for sale or settlement, at his office in Colombo, the under-mentioned portions of Crown Land, on the terms authorized by Government.

Preliminary plan 6,678. Situation—Dunagaha pattu of Alutkuru korale north.

Lot.	Name of Land.	Village—Pahala Madanpella. Name of Claimant.	Description.	Upset Price	
				Extent. A. R. P.	per Acre. Rs.
100	Wewakumbura	H. Don Anthony and others	Paddy field	2 0 18	100
101	Do.	K. A. Don Marisal Appu	do.	1 1 1	100
102	Kekunagahakumbura	H. Dona Verohamy and others	do.	2 1 6	100
103	Dunumadalagahakumbura	A. Dona Madalanahamy and others	do.	3 1 35	100
104	Wewakumbura	H. Don Martino Appuhamy	do.	3 2 0	100
105	Do	K. Marisal Appu	do.	0 3 12	100
105½	Nugagahadalupota <i>alias</i> Wewakumburapillewa	H. Philippu Appu and others	Pillewa	1 0 15	20

Further information respecting these lands may be obtained from the Surveyor-General, and respecting the conditions of sale from the Hon. the Government Agent, Western Province.

By His Excellency's command,
EVERARD IM THURN,
Colonial Secretary.

No. 1,333, w. p.

විෂි 1902 ක්ව අප්‍රේල් මස 12 වෙනි දින කොළඹ මහාසභකාරීස්ථානයේදී කන්දෝරුවේදී.

විස්සාහි රජයේ වංශික ආණ්ඩුවේ ඒකකරණයක් සිදු කිරීමේ පහත සඳහන් වූ ආණ්ඩුව සහ කස ඉඩම් ආණ්ඩුවේ නියෝගවල ප්‍රකාරව විෂි 1902 ක්ව මැයි මස 30 වෙනි දිනව සිකුරු දවල් 12ව කොළඹ කවිච්චිපේදී වෙන්දේසි කර විකුණනු ලබන කොන්දේසි සහ කන්දෝරුවේදී සඳහන් වූ දේ.

විෂි 6,678. පිහිටීම උතුරු අවන්කුරුකෝරළේ දුකහසව්ගුව. ගම්—පහල මාදන්පාල්ල.

ඉඩමේ නම.	අයිතිකම් නිකුත් කිරීමේදී.	අක්ෂර.	මහත. සක මිල.	
			අ. ර. ප.	රු.
වැවකුඹුරු එම	හ. දෙව් අන්තෝනි සහ තවත්	කුඹුරු	2 0 18	100
102 කැකුනගහකුඹුරු එම	ක. දෙව් මරිසල් අප්පු	එම	1 1 1	100
103 දුනුමඩලගහකුඹුරු එම	හ. දොන වෙරෝහාමි සහ තවත්	එම	2 1 6	100
104 වැවකුඹුරු එම	අ. දොන මදලේනාහාමි සහ තවත්	එම	3 1 35	100
105 එම	හ. දෙව් මරිසල් අප්පු	එම	3 2 0	100
105½ නුගහදාලපොත කොන්දේසි වැවකුඹුරු පිල්ලාව	හ. පිල්ලා අප්පු සහ තවත්	පිල්ලාව	1 0 15	20

මෙම ඉඩම් කැණ වැඩිදුර කාරණ සර්වේච්චර්ස්ථානයේදී විකිණීමේ කොන්දේසි කැණ විස්සාහි රජයේ වංශික ආණ්ඩුවේ ඒකකරණයක් සිදු කිරීමේදී දුකහසව් ප්‍රවේන.

හැරුණු උතුරු මහත්මකන්දේදී ආණ්ඩුවේදී,
ඉවර්ඩ් ඉම් තර්න්,
මහාසභකාරීස්ථානයේදී.

No. 1,334, w. p.

Colonial Secretary's Office,
Colombo, April 15, 1902.

ON Tuesday, May 27, 1902, at 12 noon, the Hon. the Government Agent for the Western Province will put up for sale or settlement, at his office in Colombo, the under-mentioned portion of Crown Land, on the terms authorized by Government.

Preliminary plan 11,030. Situation—Dasiya pattu of Alutkuru korale north.

Lot.	Village.	Name of Land.	Name of Claimant.	Description.	Extent. A. R. P.
10427	Lokilangomuwa	Wewewattakanatta or Kekunagodellalanda		Crown Jungle	18 3 17

Upset price,—Rs. 20 per acre.

Further information respecting this land may be obtained from the Surveyor-General, and respecting the conditions of sale from the Hon. the Government Agent, Western Province.

By His Excellency's command,
EVERARD IM THURN,
Colonial Secretary.

No. 1,334, W. P.

දී 1902 කවු අලෙවු මස 15 වෙනි දින කොළඹ මහසෙනෙහි නාට්‍යාලයේ කන්දෝරුවේදී.

විකුණු දිනෙහි වංශාධිපති ආණ්ඩුවේ ඒජන්තවරයාණන්ගේ විසින් මෙහි පහත සඳහන්වන ආණ්ඩුව සහ තනි ඉඩම ආණ්ඩුවේ නියෝගවල ප්‍රකාරයට වර්ෂ 1902 කවු මැයි මස 27 වෙනි දිනවූ අහරුව. ද දළ 120 කොළඹ කවුච්චේදී වෙන්දේසිකර විකුණනට නොහොත් නිවැරදිකරදෙනට ගෙදෙනවා ඇත.

සිතියම 11,030. පිහිටීම උතුරු අවන්කුරු කෝරලේ දැසිපත්තුව.

නො.	නම.	ඉඩමේ නම.	අක්ෂම.	මහ. අ. රු. ප.	අක්කර සහ මිල. රු.
10427	ලොකීලන්ගොමුව	වැව්වත්තේ කන්දේ කොහොත් කැකුගොඩැල්ල ලන්ද	කැලේ	18 3 17	20

මෙම ඉඩම ගැණ වැඩිදුර කාරණා සර්වේශ්වර් ජනරාල්වරයාණන්ගෙන්ද, විනිනීමේ කොන්දේසි ගැණ විස්තර දිනෙහි වංශාධිපති ආණ්ඩුවේ ඒජන්තවරයාණන්ගෙන්ද දැනගන්නට පුළුවන.

කරුකර උතුරු මානවකන්දේගේ ආඥා ලෙස,
ඉවුරුම් ඉම් කරන්,
මහසෙනෙහි නාට්‍යාලයේ.

LAND SALES IN THE CENTRAL PROVINCE.

No. 1,854, C. P.

Colonial Secretary's Office,
Colombo, April 11, 1902.

ON Wednesday, May 28, 1902, at 12 o'clock noon, the Assistant Government Agent for the Matale District will put up for sale or settlement, at his office in Matale, the under-mentioned portions of land on the terms authorized by Government.

Preliminary plan 4,590.—Pallesiya pattu of Matale east.
Village—Naguliya.

Lot.	Name of Land.	Name of Applicant.	Name of Claimant.	Description.	Extent. A. R. P.	sq. ft.
12236	Halleyayahena	Crown	Crown	Chena land 4 years old	46 2 0	20
Preliminary plan 4,543.—Gampahasiya pattu of Matale south. Village—Dombawala.						
12109	Kadurugaslanda	E. H. Abeyakon, Korala	Crown	Jungle	5 2 15	15
Preliminary plan 4,259. Gampahasiya pattu of Matale south. Village—Kannangomuwa.						
O 736	Dematagollegaya	Director, Ceylon Tobacco Co.	G. Ukkurala, G. Appuhamy, and G. Punchirala	Hena	3 1 7	20
Q 736 A	Berakarayakotuwa-watta	do.	Serale Vedarala and Appuhami	Pepper vines on jak trees	0 0 13	20
Q 736 B	Do.	do.	do.	do.	0 0 14	20
Q 737	Bulugahamadayaya		Village—Dunukewatta. Proprietors of Aluviharewalawwa	Chena	0 2 15	20
S 737	Do.		Vaduralagedara Appuhamy and others	do.	0 3 1	20
A 738	Serugahamulayaya	do.	Trustees of Christ Church, Matale	do.	1 0 2	20
D 738	Bulugahamulayaya	do.	Aluvihara Udawalawwa	do.	0 3 25	20
L 738	Do.	do.	Medduma Banda	do.	1 0 31	20
O 738	Kiriwattehena	do.	Abdul Cader	do.	0 3 14	20
Preliminary plan 4,258. Gampahasiya pattu of Matale south. Village—Aluvihare.						
O 735	Hettigewatta		Krooshamy (black-smith)	Chena	5 2 39	20
Q 735	Garakoluhena	N. Singaraya	Village—Dunukewatta. N. F. Singaraya of Weragama	do.	5 2 17	20
R 735	Maragashena	H. Punchirala.	Heratgedera Dingiri	do.	2 0 20	20
S 735	Maragasipitiya	Kotawan	Amma and others	do.	1 1 25	20
T 735	Maragahapitiya		Kosawen Ramasamy	do.	1 1 25	20
	Kolongahamullehena		Naina Cader Meedin	do.	0 1 29	20

Lot.	Name of Land.	Name of Applicant.	Name of Claimant.	Description.	Extent. A. R. P.	Upset Price per Acre. Rs.
U 735	Gonaveditiyapukanattehena	W. Kiri Banda	Wattegedara Tikiri Menika and Ukku Menika	Chena	4 0 23	20
V 735	Kapukotuwehena	Kalu Banda	Dasiniyagedara Kiri Banda	do.	3 2 11	20
X 735	Maragaspitiyahena		Heirs of Udawalawwa Loku Banda, Registrar	do.	0 1 35	20
Z 735	Kapukotuwehena	H. Panchirala and others	Heratgedara Dingiri Amma and others	do.	3 2 10	20
C 736	Kapukotuwehena Kahatagahamullehena	H. Panchirala	Heratgedara Dingiri Amma and Tikiri Menika	do.	0 3 10	20
D 736	Gonaveditiyahena Kanattehena	E. Keerala	Ekanaayakagedara Keerala and others	do.	1 1 0	20
E 736	Do.	H. Panchirala	Heratgedara Dingiri Amma and others	do.	1 0 20	20
F 736	Do.	B. Dingiri Banda	Pillawagedara Panchirala	do.	0 3 12	20

Further information respecting these lands may be obtained from the Surveyor-General, and respecting the conditions of sale from the Assistant Government Agent, Matale.

By His Excellency's command,
EVERARD IM THURN,
Colonial Secretary.

No. 1,854, C. P.

මේ 1902 ක්වු අප්‍රේල් මස 11 වෙනි දින කොළඹ
මහසෙක්‍රෙටාරිජ්ට් නාමයෙන් කන්දෝරුවේදී.

මෙහි මාතලේ උපරිකරණයන්ගේ විසින් මෙහි පහත සඳහන් වූ ආණ්ඩු සන්ධාන ඉඩම් ආණ්ඩු විදේශවල ප්‍රකාරයට මේ 1902 ක්වු මැයි මස 28 වෙනි දින වූ බිඳු දවල් 12ට මාතලේ කවිවෙහි ආකාර වකුණන්ට නොනොත් නිවැරදි කරවන ලෙසට දෙනවා ඇත.

කො.	ඉඩම නම.	අයිතිකම් කීයන්ගේ නම.	අන්දම.	මහත. අ. ර. ප.	අක්කර ගස මිල. රු.
12236	ගෙලයාගේගේන	ආණ්ඩුව	අවුරුදු 4 වසස ඇති සේන	46 2 0	20
12109	කඳුරුගස්ලන්ද සිතියම 4,259.	ආණ්ඩුව	කැලාව	5 2 15	15
O 736	දෙමටගොල්ලොලයා	ඒ. උක්කරු, ඒ. අප්පහාමි, ඒ. පුංචිරු	සේන	3 1 7	20
Q 736A	බෙරකාරයාකොටුවේ වත්ත	සිරුල වෙදරු සහ අප්පහාමි	කොස්ගස්වල ගම්මි රිස්මැල්	0 0 13	20
Q 736B	එම	එම	එම	0 0 14	20
Q 737	බලකමඩකය	අම්මකාරේ වලව්ව අයිතිඅය	සේන	0 2 15	20
S 737	එම	වෙදරුගෙදර අප්පහාමි සහ තවත් අය	එම	0 3 1	20
A 738	සේරුගහමුලයා	මාතලේ කරසිවිස් මර්චි පල්ලි	එම	1 0 2	20
D 738	බිම්ගහමුලයා	අම්මකාරේ උඩවලව්ව මද්දම බත්ත	එම	0 3 25	20
L 738	එම	අබ්දුල් කාදර්	එම	1 0 31	20
O 738	කිරිඳිවෙහෙරේගේගේන	ඒ. ඇස්, තත්ගම්මි උම්මා	එම	0 3 14	20
O 735	ගෙවිවෙහෙරේගේන	සිරුල්කාරි	සේන	5 2 39	20
Q 735	ගරකොලගේන	ආස්. ඇස්. සිත්තාරයා	සේන	5 2 17	20
R 735	මාරගස්ගේන	ඉල්ලිකාරයා—එම්. පුත්තිරු. සේරත්තෙදර සිංහිරි අම්මා, සහ තවත් අය	එම	2 0 20	20
S 735	මාරගස්පිට්ටේගේන	ඉල්ලිකාරයා—ඉකාවත්ත. මොසවත් රුවකාමි	එම	1 1 25	20
T 735	මාරගස්පිට්ටේ කොලොන් ගහමුලගේන	මෙම ඉඩම්වල ඉල්ලිකාරයන්ගේ නම. තනිකා කාදර් මිදිස්	එම	0 1 29	20

නො.	ඉඩමේ නම.	අයිතිකම් කිසිවක්.	අත්දම.	මහක. අ. ර. ප.	අක්කර මිල. රු.
U 735	ගෝඨාඥ සිහිපාපු කනගෙණෙන	ඉල්ලුම්කාරයා—ඩබ්ලිව්. කිරිච්චි. වන්නේගෙදර පිකිරිමැනිකා සහ උක්කුමැනිකා	සේන	4 0 23	20
V 735	කපුකොටුවේගෙන	ඉල්ලුම්කාරයා—සඵච්චි. දුසිනිකාගෙදර කිරිච්චි. මෙම ඉඩමට ඉල්ලුම්කාරයෙක් නැ.	එම	3 2 11	20
X 735	මාරගස්පිටියේගෙන	උඩවලුවේ ලොකුච්චි. ලේකමගේ උරුමක්කාරයා	එම	0 1 35	20
Z 735	කපුකොටුවේගෙන	ඉල්ලුම්කාරයා—එම්. පුනවීරල සහ තවත් අය. හේරත්ගෙදර හික්කිරිඅම්මා සහ තවත් අය	එම	3 2 10	20
C 736	කපුකොටුවේ කකටගහ මුලගෙන	ඉල්ලුම්කාරයා—එම්. පුනවීරල. හේරත්ගෙදර හික්කිරිඅම්මා සහ පිකිරිමැනිකා	එම	0 3 10	20
D 736	ගෝඨාඥ සිහිපාපු කනගෙණෙන	ඉල්ලුම්කාරයා—ජී. කිරිල. ඒකනාසඟගෙදර කිරිල සහ තවත් අය	එම	1 1 0	20
E 736	එම	ඉල්ලුම්කාරයා—එම්. පුනවීරල. හේරත්ගෙදර හික්කිරිඅම්මා සහ තවත් අය	එම	1 0 20	20
F 736	එම	ඉල්ලුම්කාරයා—ඩී. හික්කිරිච්චි. පිල්ලාමේගෙදර පුනවීරල	එම	0 3 12	20

මෙම ඉඩම් ගැන වැඩිදුර තොරතුරු සඳහා වෛස්කරුල්ලන්ගේ කාර්යාලයේ ගොස් බලන්න. මිකිනිමේ කොන්දේසි ග. න් 10 කොට්ඨාසයේ ප්‍රචලිතව පවතින බවට ප්‍රකාශ කරනු ලැබේ.

ගරුකරු උදව්වැනිවනන්සේගේ පාසුව ලෙස, ඉඩම් ඉම කරන්නේ, සාමාන්‍යව පමණි.

LAND SALES IN THE SOUTHERN PROVINCE.

No. 1,218, s. p.

Colonial Secretary's Office, Colombo, April 5, 1902.

ON Tuesday, May 27, 1902, at 12 noon, the Government Agent for the Southern Province will put up to auction, at his office in Galle, the under-mentioned portions of Crown Land, on the terms authorized by Government. Forty-one allotments of land situated in the Bentota-Walalawiti korale division of the Galle District of the Southern Province.

Lot.	Village.	Name of Land.	Description.	Extent.		Upset Price per Acre. Rs.
				A.	R. P.	
11570	Moragoda	Malgahatuduwa	Jungle	3	0 2	10
11570 1/2	Do.	Malgahatuduwatta	Garden	0	2 27	10
11595	Magala	Preliminary plan 5,288. Bogahakele or Kadurugabakele	Garden	0	2 7	100
12417	Goluwamulla	Preliminary plan 5,430. Nevadagalkanda	Owita	0	0 38	10
12418	Do.	Karawitamanana	Garden	0	0 9	10
11729	Porowagama	Preliminary plan 5,318. Kadiyawattakanda	Chena	0	3 23	10
11731	Do.	Ihalagedarukandakaratura	Owita	0	0 10	10
11842	Marumulla	Preliminary plan 5,354. Moraketiyakele	Jungle	3	1 7	50
11843	Do.	do.	Chena with cinnamon	12	1 2	100
3490	Pitigala	Preliminary plan 1,785. Applicant—John Block of Panadure. Lawulugahalangandumulla	Field	0	3 24	10
11602	Yatagala	Preliminary plan 5,290. Applicant—F. H. Simarisa. Kurunduwattakele	Garden	0	3 38	10
12231	Pelandagoda	Preliminary plan 5,403. Applicant—Nil. Kahambiliagodakele	Low jungle	1	3 20	25
12232	Do.	do.	Cleared land	0	0 10	10
12233	Do.	do.	do.	0	0 35	10
12234	Do.	do.	Chena and jungle and manana	166	3 0	100

Lot.	Village.	Name of Land.	Description.	Extent.		Upset Price per Acre.
				A.	R. P.	
12236	Pelandagoda	Kahambiliagodadeniya	Deniya	1	3 28	100
12237	Do.	do.	do.	2	3 5	100
12239	Do.	do.	Field	0	0 20	100
12240	Do.	do.	do.	0	0 28	100
12241	Do.	do.	do.	0	0 8	100
12242	Do.	Kahambiliagodakele	Cleared land	0	2 16	10
12245	Do.	do.	do.	0	1 18	10
Applicant—Bentara Petanalage Isan Appu.						
12248½	Do.	Kahambiliagodabedda	Chena	2	3 0	100
12249	Do.	Kahambiliagodadeniya	Deniya	2	3 28	100
12250	Do.	Kahambiliagodaowita	Owita	0	1 34	100
12252	Do.	Kahambiliagodaowita or Galagawa-owita	do.	2	0 7	20
12253	Do.	Kahambiliagodakele	Jungle	1	3 28	20
12254	Do.	Kahambiliagodadeniya	Deniya	3	1 20	100
12256	Do.	do.	do.	1	0 28	20
12257	Do.	do.	Field	0	3 34	20
12258	Do.	do.	do.	0	2 15	20
12250	Do.	Kahambiliagodakele	Owita	0	0 20	20
12260	Do.	do.	Garden	0	2 10	20

Preliminary plan 5,394.
Applicant—Nil.

12181	Liniyakanda	Katugalahena	Chena	0	1 2	10
Preliminary plan 5,304.						
11669	Pitigala	Annasigalahenakele	Garden	0	1 29	10
Preliminary plan 5,321.						
11737	Poddiwo'a	Tennahenakaratura	Owita	0	0 28	10
Preliminary plan 5,125.						
10855	Horsalla	Karandagasudumullagodella	Yams	0	1 10	15
Preliminary plan 5,459.						
	Horamatta	Godahenatenna	Cleared land	0	2 23	10
	Do.	Godahenatenna or Pahalagewattaddaramanana	Chena	0	0 24	10
	Do.	Nagahatenna	Owita	0	0 31	10
	Do.	Godahenatenna	Chena	0	0 25	10

Lot 11,595 in preliminary plan 5,288, and lots 12,234, 12,236, 12,237, 12,239, 12,240, 12,241, 12,248½, 12,249, 12,250, and 12,254 in preliminary plan 5,403 are supposed to contain plumbago.

Any persons considering that they have any claims to these lands are hereby noticed to produce evidence of their title before the Government Agent on the day of sale.

Further information respecting these lands may be obtained from the Surveyor-General, and respecting the conditions of sale from the Government Agent, Galle.

By His Excellency's command,

EVERARD IM THURN,
Colonial Secretary.

No. 1,218, s. p.

විෂි 1902 කවු අප්‍රේල් මස 5 වෙනි දින කොළඹ

මහසෙනෙට්ටා විසින් ප්‍රකාශ කෙරුණු කොටස්.

දකුණු දිසාවේ මහේස්ත්‍රාත් ජනරාල්ගේ මිසිස් ලේඩි පැන සඳහන් වන අණවුට් සඳහා දුම් පාලන මණ්ඩලයේ කිසිදු ප්‍රකාරයට විෂි 1902 කවු මැයි මස 27 වෙනි දිනට අහඹු ලෙස දවල් 12 ට පාලන මණ්ඩලයේ වෙහෙර දේශන මිසිස්ට්ටාට සෙදෙනවා ඇත.

දකුණු දිසාවේ ගාම පලාතේ බෙහෙර දිලිල්ලට කෝරළේ කොට්ඨාසයේ පිහිටා තිබෙන බිම් කැබලි 41ක්.

සිතියම 1,415. මෙම දුම්පිලට දුල්පමිකාරයෙන් හැ.

අක්කරයක හක්කේරු

නො.	ගම.	දුම්පිල නම.	අක්කර.	මහරු.	බුදුලු.
11570	මොරකොට	මල්ගලකුඩුව	කැපුල්	3	0 2 10
11570½	එම	මල්ගලකුඩුව	වත්ත	0	2 27 10
සිතියම 5,288.					
11595	මාගල	බොහොකැපුල් කොහොත් කදුරු ගහකැපුල්	එම	0	2 7 100
සිතියම 5,430.					
12417	කොච්චාමුල්ල	තෙවඬුගලකන්ද	බිඹට	0	0 38 10
12418	එම	කරුච්චිමොන	වත්ත	0	0 9 10
සිතියම 5,318.					
11729	පොරවගම	කඩුවත්තකන්ද	හේත	0	3 23 10
11731	එම	දුගලගෙදරකන්දකරතර	බිඹට	0	0 10 10
සිතියම 5,354.					
11842	මංචුල්ල	මොරකැපුල්කැපුල්	කැපුල්	3	1 7 50
11843	එම	එම	කුරුඳු වවානිමින හේත	12	1 2 100

නො.	භව.	ඉඩම් නම.	අත්දම.	අත්කරගත නන්සේරු		
				මහත. අ. රු. ප.	මුදල. රු.	
3490	පිටිතල	සිතියම 1,785. ඉල්ලුම්කාරයා—පර්ස් මිලොක්. ලැබුණු ඉඩම	අඹුර	0	3 24	10
11602	තටතල	සිතියම 5,290. ඉල්ලුම්කාරයා—අ.ප්. එම්. සිමාරිසා. තරුදු වත්තකැලේ	වත්ත	0	3 38	10
12231	පේලන්දගොඩ	සිතියම 5,403. මෙම ඉඩම වලට ඉල්ලුම්කාරයෙක් නැතැ. කහම්බිලියාගොඩ කැලේ	පහත් කැලේ	1	3 20	25
12232	එම	එම	එලිකරපු ඉඩම	0	0 10	10
12233	එම	එම	එම	0	0 35	10
12234	එම	එම	සේන, කැලේ සහ මානාන	166	3 0	100
12236	එම	කහම්බිලියාගොඩ දෙකිය	දෙකිය	1	3 28	100
12237	එම	එම	එම	2	3 5	100
12239	එම	එම	කුඹුර	0	0 20	100
12240	එම	එම	එම	0	0 28	100
12241	එම	එම	එම	0	0 8	100
12242	එම	කහම්බිලියාගොඩ කැලේ	එල්කා ඉඩම	0	2 16	10
12245	එම	එම	එම	0	1 18	10
12248½	එම	ඉල්ලුම්කාරයා—ඩබ්ලිව් පීටාගලගේ ඉසක් අප්පු කහම්බිලියාගොඩ බැද්ද	සේන	2	3 0	100
12249	එම	මෙම ඉඩම වලට ඉල්ලුම්කාරයෙක් නැතැ. කහම්බිලියාගොඩ දෙකිය	දෙකිය	2	3 28	100
12250	එම	එම ඕව	ඕව	0	1 34	100
12252	එම	කහම්බිලියාගොඩ ඕව	කො	2	0 7	20
12253	එම	කොත් ගලතාව ඕව	එම	3	28	20
12254	එම	කහම්බිලියාගොඩ කැලේ	කැලේ	1	20	
12256	එම	එම දෙකිය	දෙකිය	1	28	
12257	එම	කහම්බිලියාගොඩ දෙකිය	එම	0		
12258	එම	එම	කුඹුර	0		
12259	එම	එම	එම	0		
12260	එම	කහම්බිලියා කැලේ	ඕව	0		
		එම	වත්ත	0	2 0	
12181	ලිනිකකන්ද	සිතියම 5,391. කපුගලගේන	සේන	0	2	10
11669	පිටිතල	සිතියම 5,354. අන්තාසිගලගේන කැලේ	වත්ත	0	1 29	10
11737	පෝදිවල	සිතියම 5,321. කෙත්තසේන කරතුර	ඕව	0	0 28	10
10855	කොරන්තල	සිතියම 5,125. කාරන්දගස්ලවුල්ල ගොඩාල්ල	අලවත්ත	0	1 10	15
12544	ඉතලඕවත්ත	සිතියම 5,459. ගොඩසේනකැත්ත	එලිකරපු ඉඩම	0	2 23	10
12546	එම	එම කොහොත් පහලගේ වත්ත	සේන	0	0 24	10
12548	එම	අද්දරමානාන	ඕව	0	0 31	10
12549	එම	භාගකකැත්ත	සේන	0	0 25	10

කොමිෂර 5,288 මුළුසිතියමේ කොමිෂර 11,595 කැබලිපල සහ කොමිෂර 5,403 මුළුසිතියමේ කොමිෂර 12,234, 12,236, 12,237, 12,239, 12,240, 12,241, 12,248½, 12,249, 12,250 සහ 12,254 කැබලිවල මිණරන් නිවෙහවෘත කියා කල්පනාකර තිබේ.

මෙම ඉඩම් කැබලිවලට අයිතිවාසිකම් කියාහිටින ගම් අයෙක් ඇත්නම් ඔහු විසින් මෙම විකිනීමේ දිනෙදී ඊට අයිතිවාසිකම් කියා නිවෙහ වප්පු පනාදිග දකුණු පලාගේ මහළුත්තලත්තාත්සේට පෙනතා සිටින්නට ඕනෑ.

මෙම ඉඩම් ගැණ වැඩිදුර කාරණ සර්වේචර්ස් නැමැත්තන්ගේ සේවයෙන්, විකිනීමේ කොන්දේසි ගැණ වැඩිදුර කාරණ දකුණු පලාගේ ආණ්ඩුවේ ඒත්තලත්තාත්සේගෙන්ද දැනගත්ව පුළුවන.

ගරුභර උතුරු වත්තන්සේගේ ආඥාව ලෙස,
ඉවුර්ඩ් ඉම් හර්ස්,
මහසෙනකාරිස් වමන.

No. 1,219, s. p. Colonial Secretary's Office, Colombo, April 11, 1902.

ON Thursday, June 5, 1902, at 12 noon, and the following days, the Assistant Government Agent for the Hambantota District will put up to sale or settlement, at his office at Tangalla Resthouse, the under-mentioned portions of Crown Land, on the terms authorized by Government.

Fifty-five allotments of land situated in the West Giruwa pattu division of the Hambantota District of the Southern Province.

Preliminary plan 4,776.—Yahalmulla.
Claimant—Ediramanage Deena and others.

Lot.	Name of Land.	Name of Applicant.	Description.	Appraised Value.	
				Extent. A. R. P.	Rs.
13518	Nugehena	R. Babandrisa and G. Wattukira	Chena	8 1 17	15

Lot.	Name of Land.	Name of Applicant.	Description.	Extent. A. R. P.	Appraised Value. Rs.
Preliminary plan 5,758.—Bedigama.					
14026	Julgahahena	Claimant—P. S. Abdul Lateebu, W. A. Pediris, and K. H. A. Don Audris.	Paddy field	0 1 12	20
14027	Do.	Crown do.	Low jungle	0 2 0	10
Preliminary plan 5,800.—Bedigama.					
14196	Kongahakorotuwa	Claimant—Crown.	Citronella garden	0 1 14	20
14197	Do.	S. A. Don Deonis do.	Chena	3 0 0	10
Preliminary plan 5,821.—Bedigama.					
14252	Kongahawelahena	Claimant—Crown.	Citronella garden	2 2 25	20
14253	Do.	V. P. Don Aberan do.	do.	2 1 28	10
14254	Do.	do.	do.	4 3 0	25
14255	Do.	K. H. Don Nikulas Appuhami do.	do.	2 2 10	25
14256	Do.	C. H. Don Andris do.	Chena	3 0 3	15
14257	Do.	do.	do.	1 1 2	10
14258	Do.	do.	Citronella garden	2 0 32	25
14259	Do.	do.	Chena	0 2 8	10
14260	Do.	do.	Citronella garden	0 0 36	25
14261	Kongahawelamylahena	U. H. Don Andris and V. G. Cornelias	Chena	0 2 6	10
14262	Do.	do.	Citronella garden	1 0 20	25
14263	Do.	Vitarnagamage Cornelias	Chena	0 1 30	10
14264	Do.	do.	Citronella garden	2 2 34	25
14265	Do.	do.	Path reservation	0 0 14	—
Preliminary plan 5,971.—Bedigama.					
15121	Mailagahahena	Claimant—Crown.	Chena	3 1 18	10
15122	Karagahahena	S. K. Juwanis do.	do.	2 0 12	10
15123	Gonagahahena	V. Don Andris do.	do.	4 3 30	10
15124	Do.	Crown	Path reservation	0 0 8	10
Preliminary plan 5,972.—Bedigama.					
15125	Mailagahahena	Claimant—Crown.	Chena	5 3 38	10
15126	Komatlahena	J. A. Diyonis of Pallattara	Chena	3 1 10	10
15127	Mailagahawatta	Claimant—J. Jothihami and W. A. Don Andris.	Garden	1 1 22	20
Preliminary plan 5,975.—Bedigama.					
15134	Godakadurugahahena	Claimant—Crown.	Chena	3 3 30	10
15135	Do.	S. Babu Appu do.	do.	3 1 2	10
15136	Do.	do.	Reservation for Udukiriwela channel	0 2 6	—
15137	Do.	do.	do.	0 2 30	—
15138	Helembagahahena	H. Jayasin Appu	Vegetable garden	1 3 22	20
15139	Do.	do.	Chena	2 0 12	10
15140	Godakadurugahahena	E. Babanis	Garden	2 3 15	20
15141	Do.	do.	Reservation for irrigation channel	0 2 14	—
15142	Do.	V. Heen Appu	Vegetable garden	2 0 37	20
15143	Helembahena	Crown	Chena	1 0 4	10
15144	Maragahahena	do.	Garden	1 0 37	20
15145	Galhenagepittannehena	E. Babanis do.	do.	2 3 18	20
15146	Tiriwanapalainginigahahena	B. R. Heene	Chena	2 0 38	20
15147	Kadawalawewagodawanehena	B. R. Heene and S. K. Don Davit de Silva	Garden	3 0 35	20
15148	Do.	Crown	Reservation for minor road	0 1 35	—
Preliminary plan 6,038.—Walgammulla.					
15513	Kapathenuma	Claimant—Crown.	Deniya	0 0 16	60
15514	Do.	Crown do.	Paddy field	0 0 22	65
Preliminary plan 6,039.—Ambagahahena.					
15515	Rukatthanagahadeniya	Claimant—Crown.	Field	0 2 29	40
Preliminary plan 6,045.—Yahalmulla.					
15521	Godagangodayaye, Jambugas-hena, Putukakulehena	Claimant—D. C. Jayasuriya.	Chena	8 0 12	10
15522	Do.	Claimant—Crown.	Reservation for Heen-ela	1 0 16	10
15523	Do.	J. B. Don Davit and G. Abeya do.	do.	0 3 16	10
15524	Do.	do.	do.	0 0 37	10
15525	Do.	do.	do.	1 0 20	10

No. 1,220, s. p.

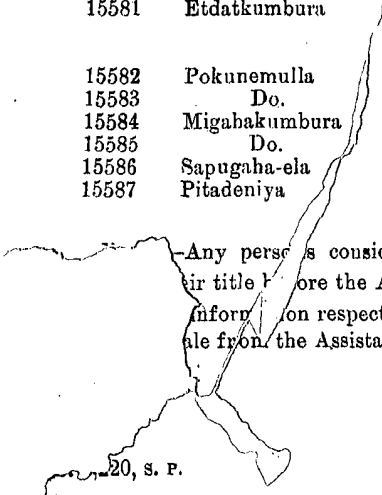
Colonial Secretary's Office,
Colombo, April 11, 1902.

ON Monday, June 9, 1902, at 12 noon, and the following days, the Assistant Government Agent for the Hambantota District will put up for sale or settlement, at his office at Wiraketiya bungalow, the under-mentioned portions of Crown Land, on the terms authorized by Government.

Sixty-four allotments of land situated in the West Giruwa pattu division of the Hambantota District of the Southern Province.

Lot.	Name of Land.	Name of Claimant.	Description.	Extent.			Appraised Value per Acre.
				A.	R.	P.	
13749	Galgodahena	Crown	Chena	2	3	6	10
Preliminary plan 5,700.—Medagama and Buddiyagama. Applicant—Mathes Appuhami.							
13750	Kongahahena	Crown	Garden	1	3	18	20
13751	Do.	do.	do.	1	0	3	15
13752	Do.	do.	do.	1	0	18	20
13753	Punchigodellahena	do.	do.	0	1	38	20
13754	Do.	do.	do.	1	1	37	15
13755	Binpokunehena or Vihara						
	Buddihena	do.	Cocoanut garden	1	2	25	50
13756	Kongahahena or Pinghena	do.	Road reservation	0	2	33	—
13757	Pinhena or Gulupottehena	do.	Chena	2	2	31	10
13758	Do.	do.	Garden	3	3	11	20
13759	Do.	do.	Chena	2	3	1	10
13760	Do.	do.	Vegetable garden	1	0	0	15
13761	Do.	do.	Cocoanut garden	0	2	37	50
13762	Do.	do.	do.	2	0	0	100
13763	Do.	do.	do.	1	0	4	100
Applicant—Rajapakse Patiranage Dionis.							
13764	Kalugahahena	Crown	Chena	0	3	32	10
13765	Do.	do.	do.	1	3	15	10
13766	Do.	do.	do.	2	0	0	10
13767	Do.	do.	Cocoanut garden	0	1	6	30
Applicant—Crown.							
13768	Kalugahahena	Crown	Road reservation	0	2	6	—
13769	Do.	do.	do.	0	2	6	—
Preliminary plan 5,955.—Kanumuldeniya. Applicant—Crown.							
15036	Mahamullehena	Crown	Citronella garden	5	3	1	—
15037	Do.	do.	Chena	4	1	0	—
Preliminary plan 5,962.—Buddiyagama. Applicant—Don Davit Rajapaksa, Vidane Arachchi.							
15055	Pathewalekomehena	Crown	Chena	4	0	18	10
15056	Kongahahena	do.	do.	4	2	32	10
Applicant—Don Juwanis Arachchi.							
15057	Ketiranduwehena	Crown	Chena	20	3	25	10
Preliminary plan 6,036.—Walasmulla. Applicant—Crown. D. H. Dahal and Packir							
15433	Bogahahena	Siabo	Citronella garden	1	0	8	25
15434	Do.	Crown	Chena	9	3	16	10
15435	Danninaketiyewewa	do.	Tank-swamp	0	2	25	15
15436	Bogahahena	Usup Lebbe	Citronella garden	2	0	18	25
Preliminary plan 6,046.—Oluara. Applicant—K. Dingi Baba.							
15530	Ruppe Eladeniya	Crown	Swampy land	0	1	33	50
15531	Do.	do.	Paddy field	0	1	33	70
Preliminary plan 6,037.—Warapitiya and Weladegoda. Applicant—Crown.							
15507	Eriyagahadeniyekumbura	Crown	Field	0	1	0	35
15508	Bogahadeniya	do.	Deniya	0	3	8	25
15509	Galegawaliyaddekumbura	do.	Field	0	1	2	40
15510	Batalawattadeniya	do.	Deniya	0	1	0	25
15511	Batalawattadeniyekumbura	do.	Field	0	3	5	30
15512	Hatarasinghedeniye-kumbura	do.	do.	0	1	13	40
Preliminary plan 6,051.—Walgammulla. Applicant—Crown.							
15533	Kulappuwamalaliyadda	Crown	Field	0	0	38	65
Preliminary plan 6,052.—Waduwadaniya. Applicant—Crown.							
15540	Wetakeiyakumbura	Crown	Field	0	1	23	50
15541	Kiriyamullekumbura	do.	do.	0	2	9	50
15542	Ehelayagegodellekumbura	do.	do.	0	2	5	50
15543	Nakandedeniya	do.	Deniya	0	0	37	25
15544	Karayalmandiya	do.	Field	0	1	36	30
15545	Pallekumbura	J. H. Munasinghe	do.	0	3	38	30
15546	Digenekumbura	Crown	do.	0	1	36	40
15547	Kongahaliyadda	do.	Deniya	1	0	22	30

Lot.	Name of Land.	Name of Claimant.	Description.	Extent.		Appraised
				A.	R. P.	Value per Acre. Rs.
Preliminary plan 6,055.—Weladegoda. Applicant—Crown.						
15552	Ehelethore	Crown	Field	0	1 32	80
15553	Wattagawadeniyekumbura	do.	do.	0	1 20	50
15554	Lindagawadeniyekumbura	do.	do.	0	0 20	50
Preliminary plan 6,065.—Medagangoda. Applicant—Crown.						
15571	Muttagedeniya	Crown	Field	0	0 38	40
Preliminary plan 6,068.—Waduwardeniya. Applicant—Crown.						
15575	Lindagawakumburepabalakebella	Crown	Field	0	2 24	50
15576	Koralegekele	do.	do.	0	0 34	50
15577	Thunmodaradeniya	do.	do.	0	2 34	50
15578	Tolkandedeniya	do.	do.	1	0 8	50
15579	Galpothedeniya	do.	do.	0	3 12	40
Preliminary plan 6,069.—Horewela. Applicant—Crown.						
15580	Adideniya	R. Babanisa, P. A. Dingibaba, and H. Hinga	Field	0	2 36	50
15581	Etdatkumbura	Morakandegoda Terunansa and Trustee of Yalahamulla temple	do.	0	1 36	50
15582	Pokunemulla	Halanaikege Adirisa	do.	0	1 3	50
15583	Do.	Kattadige Babarisa	do.	0	0 18	50
15584	Migahakumbura	Kattadige Kiribatana	do.	0	2 5	50
15585	Do.	Gamage Sima	do.	0	2 16	50
15586	Sapugaha-ela	Edirimanage Madessa	do.	0	0 26	50
15587	Pitadeniya	G. Sima and Police Officer of Agalaboda	do.	0	2 28	50



Any persons considering that they have any claims to these lands are hereby noticed to produce their title before the Assistant Government Agent on the day of sale. Information respecting these lands may be obtained from the Surveyor-General, and respecting the sale from the Assistant Government Agent, Hambantota.

By His Excellency's command,
EVERARD IM THURN,
Colonial Secretary.

විෂි 1902 ක්වු අප්‍රේල් මස 11 වෙනි දින කොළඹ මහසෙක්‍රයාරියරුන්කාන්තේසේකරුගේදී සිදු කළ දිසාවේ හම්බන්තොට පලාතේ උපරි සඳහන් කර ඇති භූමි ප්‍රකාරයට විෂි 1902 ක්වු අප්‍රේල් මස 9 වෙනි දින සිදු කළ ද්විතීයික විකුණුමේ කිසිදු වෙනස්කමක් නොවන බවට සාක්ෂි දීමට සූදානම් වෙමින් සිටින බවට සඳහන් කර ඇත. දකුණු දිසාවේ හම්බන්තොට පලාතේ බස්නාහිර දිසාවේ ප්‍රධාන භූමි කොමිෂනරුගේ පිළිවෙලින් සිටින බවට සඳහන් කර ඇත.

සිතියම 5,700. මැදගම සහ බුද්දිගම. අයිතිකම් කිසිදු—අනිවුල. සාමාන්‍ය මිනුමක් අනුකූලව.

කො.	භූමිමේ නම.	ඉල්ලුම්කාරයා.	අත්දම.	මහත. අ. රු. ප.	කරයක්. රු.
13749	ගල්ගොඩේගේන	මනෝස අප්පුහාමි	ගේන	2 3 6	10
13750	කෝන්ගහගේන	කොන්ඩගල පත්සලේ ඩී. ඇස්.	වත්ත	1 3 18	20
13751	එම	ඉස්කර්	එම	1 0 3	15
13752	එම	එම	එම	1 0 18	20
13753	පුන්ච්චොඩුල්ලේගේන	එම	එම	0 1 38	20
13754	එම	එම	එම	1 1 37	15
13755	පිංපොකුණේගේන නොකොන් විහාරබුද්දිගේන	එම	පොල්වත්ත	1 2 25	50
13756	කෝන්ගහගේන නොකොන් පිංගේන	එම	පාරට ඉතිරිකරපු බ්‍රම	0 2 33	—
13757	පිංගේන නොකොන් ගුළුපො ක්කෝගේන	එම	ගේන	2 2 31	10
13758	එම	එම	වත්ත	3 3 11	20
13759	එම	එම	ගේන	2 3 1	10
13760	එම	එම	එලව්වත්ත	1 0 0	15
13761	එම	එම	පොල්වත්ත	0 2 37	50
13762	එම	එම	එම	2 0 0	100
13763	එම	එම	එම	1 0 4	100
13764	කඳුගහගේන	රජපසුපතිරත්නගේ දිසෝසිස්	ගේන	0 3 32	10
13765	එම	එම	එම	1 3 15	10
13766	එම	එම	එම	2 0 0	10
13767	එම	එම	එම	0 1 6	30
13768	එම	අනිවුල	පොල්වත්ත පාරට ඉතිරිකරපු බ්‍රම	0 0 26	—
13769	එම	එම	එම	0 0 30	—

නො.	ඉඩමේ නම.	ඉල්ලුම්කාරයා.	අන්දම.	සාමාන්‍ය වටිනාකම අත්කරගත්.	
				මහත. අ. රු. ප.	රු.
15036	මහමල්ලේගොන	සිතියම 5,955. කනුල්ලේගොන.	පැණිරි වත්ත	5 3 18	10
15037	එම	ආණ්ඩුව	ගෙන	4 1 15	10
15055	පානවලේකොමගොන	සිතියම 5,962. බුද්දියාගම. දොන් දැවින් රාජපක්‍ෂ වදන	ආරච්චි	4 0 18	10
15056	කෝන්ගහගොන	එම	එම	4 2 32	10
15057	කැනිල්ලේගොන	දොන් ජුවානිස් අබේවික්‍රම	එම	20 3 25	10
15433	බෝගහගොන	සිතියම 6,030. වලස්මුල්ල. අසිනිකම නිසන්තා—ඊ. එච්. දහනායක සහ පක්කරි පාසිබ.	පැණිරි වත්ත	1 0 8	25
15434	එම	අසිනිකම නිසන්තා—ආණ්ඩුව.	ගෙන	9 3 16	10
15435	දන්තිකකැටියේවැව	ආණ්ඩුව	මඩවැව	0 2 25	15
15436	බෝගහගොන	අසිනිකම නිසන්තා—රාජප්‍රදේශවලට.	පැණිරි වත්ත	2 0 18	25
15530	රැජේආලුගොන	සිතියම 6,046. ඔඑආර. අසිනිකම නිසන්තා—ආණ්ඩුව.	මඩවැව	0 1 33	50
15531	එම	කේ. හිඟබො	කුඹුර	0 1 33	70
15507	ජරිගහගොන	සිතියම 6,037. වරාපිටිය සහ වෙලදගොඩ.	කුඹුර	0 1 0	35
15508	බෝගහගොන	ආණ්ඩුව	දෙහිය	0 3 8	25
15509	ගලගොඩගොන	එම	කුඹුර	0 1 2	40
15510	බහලු කේන්ද්‍රගොන	එම	දෙහිය	0 1 0	25
15511	බහලු කේන්ද්‍රගොන	එම	කුඹුර	0 3 5	30
15512	හතරසියගොන	එම	එම	0 1 13	40
15539	කුලප්පුවාමලේලියද	සිතියම 6,051. වල්ගමුල්ල.	කුඹුර	0 0 38	65
15540	වැටකොට්ටියකුඹුර	ආණ්ඩුව	කුඹුර	0 1 23	50
15541	කිරිගාමුල්ලේකුඹුර	එම	එම	0 2 9	
15542	ඇහලගොන	එම	එම	0 2 5	
15543	නාකන්දේගොන	එම	දෙහිය	0 0 37	
15544	කරගල්මත්ත	එම	කුඹුර	0 1 36	
15545	පල්ලේකුඹුර	අසිනිකම නිසන්තා—ඊ. එච්. මුනසිංහ.	එම	0 3 3	
15546	දිගනේකුඹුර	අසිනිකම නිසන්තා—ආණ්ඩුව.	එම	0 1 36	
15547	කෝන්ගහලියද	එම	දෙහිය	1 0 22	30
15552	ඇහලගොන	සිතියම 6,055. වෙලදගොඩ.	කුඹුර	0 1 32	80
15553	වත්තනාලාගොන	ආණ්ඩුව	එම	0 1 20	50
15554	ලියගොඩගොන	එම	එම	0 0 20	50
15571	මුත්තනේගොන	සිතියම 6,065. මැදගන්ගොඩ.	කුඹුර	0 0 38	40
15575	ලියගොඩකුඹුර	සිතියම 6,068. වඩුවාගොන.	කුඹුර	0 2 24	50
15576	කැබලේල	ආණ්ඩුව	එම	0 0 34	50
15577	කෝරලගොන	එම	එම	0 2 34	50
15578	කොල්කන්දේගොන	එම	එම	1 0 8	50
15579	ගල්ලොත්තේගොන	එම	එම	0 3 12	40
15580	ආදිගොන	සිතියම 6,069. ගොරේවෙල. අසිනිකම නිසන්තා—ආර්. බබානිසා, පී. ඒ. හි. හි. බබා සහ එච්. හි. හි.	කුඹුර	0 2 36	50
15581	අසිනිකම නිසන්තා—මොරකන්දේගොඩ	දොරැන්තාන්ගේ සහ ගහලුල්ලේ පක්කරි පාසිබ.	කුඹුර	0 1 36	50
15582	පොකුණේමුල්ල	අසිනිකම නිසන්තා—හලනායකගේ ආදිරිසා.	එම	0 1 3	50
15583	එම	අසිනිකම නිසන්තා—කර්ටාගේ බබෝරිසා.	එම	0 0 18	50
15584	මහකුඹුර	අසිනිකම නිසන්තා—කර්ටාගේ කිරිහනනා.	එම	0 2 5	50
15585	එම	අසිනිකම නිසන්තා—ගමගේ සිමා.	එම	0 2 16	50
15586	සද්දහල	අසිනිකම නිසන්තා—එදිරිමානගේ මදෙස්සා.	එම	0 0 26	50
15587	පිටදෙහිය	අසිනිකම නිසන්තා—ඊ. සිමා සහ අහලබොඩබ්බපිසර.	කුඹුර	0 2 28	50

දන්තිකම—මේ ඉඩම්වලට ගම්බිසි උරුමයන් ඇතැයි කල්පනාකරණ ගම්බිසි කෙනෙකුට මෙහි දැනුම්දෙන්නේ නම්, ඒකීන්ම දවසේදී උපළුපත්කරන්නාන්ගේ ඉදිරිපිට ඔවුන්ගේ අසිනිකමවල සාක්ෂි පෙත්තොසිටින ලෙසටයි.

මෙම ඉඩම් ගැන වැඩිදුර කාරණා සර්වේශ්වරයාලේඋත්තාන්ගේගෙන්ද, ඉඩම් වකින්නේ කොන්දේසි ගැන වැඩිදුර කාරණා හම්බන්තොට පලාතේ උපළුපත්කරන්නාන්ගේගෙන්ද දැනගත හැකිවේ.

ගරුකර උතුමානත්වකන්ගේගේ ආඥාව ලෙස,
 ඉතිරි ඉම් කරන්,
 මහසෙනෙවරයාණන් වමස.
 C 5

LAND SALES IN THE EASTERN PROVINCE.

No. 875, E. P.

Colonial Secretary's Office,
Colombo, April 3, 1902.

ON Thursday, June 5, 1902, and the following days, at noon, the Government Agent for the Eastern Province will put up to auction, at his office in Batticaloa, the under-mentioned portions of Crown Land, on the terms authorized by Government.

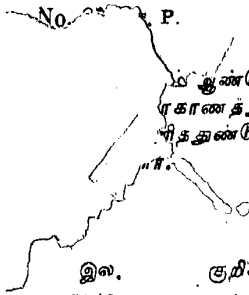
Lot.	Name of Claimant.	Description.	Extent.		Upset Price per Acre. Rs.
			A.	R. P.	
77430	A. M. Pattumma	Pottuvilpumi	0	0 31	10
77432	Do.	do.	0	1 0	10
77434	S. Pakkirtampi, &c.	Mavalankaiyadivalavu	2	0 35	10
77435	A. Miralevvai	do.	0	2 11	10
77440	M. Kalantar	Tillaiyadiichenai	0	2 4	10
77441	U. A. Assanar	do.	0	2 8	10
77445	M. P. Umaru Naindai	do.	0	0 30	10
77446	L. Utumankandu	do.	0	2 12	10
77447	S. Atam	do.	0	2 25	10
77448	L. Utumankandu	Vinnankadivalavu	0	0 29	10
77453	A. Chikkantar	Vinilayadivalavu	0	2 17	10
77454	P. Meiyatin	do.	1	1 19	10
77456	T. M. Meiyatinvav	Virakkandadivalavu	0	0 31	10
77457	E. M. U. Levvai	do.	0	1 17	10
77458	A. Miralevvai	do.	0	1 18	10
77459	A. Utuman	do.	0	3 13	10
77460	A. C. Akamatu	do.	0	3 8	10
77461	A. Selaiman	do.	0	0 36	10
77462	M. Meiyatinvava	Murunkaiyadivalavu	0	0 17	10
77463	P. H. Saivu Marakkayar	Palavadivalavu	0	0 21	10
77464	Ismayillevvai	do.	0	0 17	10
77465	Chinnattampi Alimuttu	do.	0	0 13	10
77466	Alimuttu, wife of Chinnattampi	Murunkaiyadivalavu	0	0 12	10
77467	Atamkandu Maimu	do.	0	1 26	10
77468	Mukammatalivai	do.	0	0 18	10
77469	A. Akamatu	do.	0	1 2	10
77470	A. Kalantar	do.	0	2 7	10
77471	M. C. Miralevvai	do.	0	0 29	10
77472	H. A. Kalantar	do.	0	1 3	10
77473	A. L. Miralevvai	do.	0	0 33	10
77474	I. Rakimattumma	Vilinaiyadivalavu	0	1 6	10
77475	A. Saivuttampi	Palavadivalavu	0	0 33	10
77476	A. Pattumma	Navaladivalavu	0	0 38	10
77477	S. Simila	Veppaiyadivalavu	0	0 23	10
77478	B. Avvaumma	Alaiyadivalavu	0	2 0	10
77479	S. M. K. Ravuttar	Veppaiyadivalavu	0	1 9	10
77480	Atam Saivu	do.	0	1 3	10
77481	Miraumma, widow of Utuman	do.	0	0 18	10
77482	Avvaumma, wife of Atamkandu	Veppaiyadivalavu	0	0 38	10
77483	S. M. Akamatulevvai, &c.	do.	0	1 10	10
77484	M. K. Utumalevvai	do.	0	0 35	10
77485	Pattumma, widow of Deenkutte	do.	0	1 0	10
77486	S. Maimunachchi	Palavadivalavu	0	2 8	10
77487	Miraumma, widow of M. Mullai	do.	0	1 15	10
77488	Yattumma, widow of Kalantar	do.	0	1 5	10
77489	A. Atamkandu	do.	0	0 38	10
77490	Kattisaumma, widow of Miramumulai	Alaiyadivalavu	0	0 30	10
77491	A. R. Kalantar	do.	0	1 18	10
77492	A. Ismayillevvai	do.	0	0 32	10
77493	S. Miran	do.	0	0 28	10
77494	T. Abdulkatar	do.	0	2 20	10
77495	A. S. M. Saviettumma	do.	0	2 25	10
77496	A. S. M. Urukkiyaumma	do.	1	1 11	10
77497	A. M. Akamatu	do.	0	0 22	10
77498	U. M. Akamatu	do.	0	0 24	10
77499	A. Chinnalevvai	do.	0	1 6	10
77500	M. Meiyatinvava	do.	0	0 21	10
77501	A. Ismayillevvai	do.	0	0 30	10
77502	A. Avvaumma	Puvarasaiyadivalavu	0	0 14	10
77503	K. Rakimattumma, &c.	Murunkaiyadivalavu	0	0 26	10
77504	K. Senulaumma	Sadevekkaiyadivalavu	0	0 31	10
77505	A. M. Kalantar	do.	0	1 10	10
77506	M. M. Akamatulevvai	do.	0	1 0	10
77507	I. Akamatu	do.	0	2 15	10
77508	S. Avvaumma	do.	0	1 25	10
77509	A. Avvaumma, &c.	do.	1	0 5	10
77510	J. Akamatu	do.	0	0 31	10
77511	M. M. A. Levvai	do.	0	0 33	10
77512	A. E. Kalantar	do.	0	1 38	10

Lot.	Name of Claimant.	Description.	Extent.		Upset Price
			A.	R. P.	per Acre. Rs.
77527	A. Mukaiyatinvava.	Sadevekkaiyadivalavu	0	1 25	10
77528	K. Chinniumma	do.	0	1 2	10
77529	S. Meiyatinvava	do.	0	1 1	10
77530	Sini Miran	do.	0	0 10	10
77532	K. Pattumma	Palavadivalavu	0	1 5	10
77534	A. Chinnaumma	do.	0	0 13	10
77535	Kalantar's wife S. Umima	Amanakkaiyadivalavu	0	1 18	10
77537	Miraumma, widow of Ismayil	Palavadivalavu	0	0 36	10
77539	R. A. Rahaman's wife K. Maimu	Murunkaiyadivalavu	0	1 11	10
77540	S. Meiyatinvava	do.	0	0 36	10
77541	A. Miraumma	Palavadivalavu	0	1 14	10
77543	Senulaumma, wife of Ismayil	do.	0	2 0	10
77544	A. M. Akamatu	do.	0	0 36	10
77545	P. M. Ismankuddi	do.	0	2 4	10
77546	S. M. Umma	do.	0	2 7	10
77548	P. M. Miraumma, wife of Mukammatuttampi	do.	0	2 7	10
77555	M. P. Pakkir	do.	0	1 27	10
77557	Isman Avaumma	Valaiyadivalavu	0	1 9	10
77558	Avaumma, widow of Selaiman	Murunkaiyadivalavu	0	1 15	10
77559	K. Alimma	do.	0	0 29	10
77561	A. Avaumma	Vilinaiyadivalavu	0	1 12	10
77563	I. P. Picheaumma	do.	0	1 15	10
77564	M. Aliyar	do.	0	1 13	10
77565	I. Kalantar	do.	0	1 22	10
77566	S. Picheaumma	do.	0	0 26	10
77567	I. Mirasaivu	do.	0	1 10	10
77568	S. Mariyankandu	do.	0	1 0	10
77569	K. Akisaumma	do.	0	1 28	10
77570	P. Mukantiram's widow Pattumma	Karaiyadivalavu	0	1 16	10
77573	M. Avuvakkarmullai	Vilinaiyadivalavu	0	3 6	10
77575	M. Sekumma	do.	0	2 2	10
77577	Atam Umaru	do.	0	1 13	10
77582	Kalantarlevvai Hydurus	do.	0	3 2	10
77583	Semilattumma, wife of Ismayil	do.	0	3 2	10
77584	A. Mammatu	do.	0	0 38	10
77585	K. Miran	do.	0	1 1	10
77586	Y. C. Miran	do.	0	1 1	10
77587	K. Avaumma	do.	0	0 22	10
77588	I. C. Saivu	do.	0	1 16	10
77589	I. Chinnattampi	do.	0	1 30	10
Preliminary plan 2,696. Village—Pottuvil.					
77653	I. S. L. Kiribanda Koralai	Dombagahachenai	1	0 32	10
R 61	Mohammedan community	Pallivasalpumi	0	1 34	10
S 61	Tamotarampillai	Kulavadippumi	0	3 19	10
U 61	Do.	do.	0	2 26	10
V 61	S. Phillippu	Mavadivalavu	0	1 2	10
77662	P. Muttu	Pottuvilpumi	0	0 22	10
77666	General sale	Veddivelippumi	1	2 0	10
77667	S. Kuruvita	do.	0	3 5	10
77671	S. Philippu	do.	0	1 0	10
77674	S. Marimuttu	do.	0	0 8	10
77677	P. Panikkan	do.	0	3 15	10
77678	T. U. Valli	Pottuvilpumi	0	0 13	10
77686	M. V. Tavasi	do.	1	1 7	10
77687	K. V. Taruman	do.	1	0 16	10
77688	N. V. Periyar	do.	0	0 36	10
77692	General sale	do.	0	1 26	10
77695	V. V. Kammanchi	do.	0	0 4	10
77697	K. Palattai	do.	0	1 38	10
77698	K. V. Velavannan	do.	0	1 7	10
77700	K. V. Taruman	do.	0	1 23	10
77701	Do.	do.	0	1 9	10
77702	General sale	Fit for garden	1	0 9	10
77703	U. Atamparikari	Garden	0	2 12	10
77706	A. Selaiman	do.	0	0 28	10
77707	K. Pakkir Marakkayar	do.	0	0 8	10
77711	General sale	Fit for garden	0	0 22	10
77712	Do.	Open ground	0	0 17	10
77713	Do.	do.	0	1 2	10
77714	Do.	do.	0	0 1.50	10
77715	Do.	do.	0	0 8	10
77716	Do.	do.	0	0 28	10
77717	Do.	do.	0	0 25	10
77718	Do.	do.	0	0 6	10
77719	Do.	do.	0	1 13	10
77720	Do.	do.	0	1 2	10
77721	Do.	do.	0	1 7	10
77722	Do.	do.	0	0 6	10
77723	Do.	do.	0	1 26	10
77726	Do.	Fit for garden	0	0 26	10

Lot.	Name of Claimant.	Description.	Extent.		Upset Price	
			A. R. P.	Rs.	per Acre.	
77729	I. S. Ismankutti	Fit for garden	0	0	16	10
77731	Do.	do.	0	1	19	10
77732	M. Miralevvai, &c.	do.	1	0	30	10
77734	General sale	do.	7	3	4	10
77735	Do.	do.	8	3	26	10
77737	Do.	Sandy land	1	0	8	10
77738	Do.	Fit for garden	0	2	19	10
Preliminary plan 1,231.						
2731	S. P. H. Saivulevvai (Applicant)	Village—Pottuvil. Chiriyavaddai	29	3	36	10
2734	Do.	do.	47	1	16	10
Preliminary plan 1,229.						
2730	T. Mirasaivulevvai (Applicant)	Village—Pottuvil. Andaniyaveli	16	2	35	10
Preliminary plan 2,693.						
77633	Marakkai Naintai	Village—Pottuvil. Chinnasamanattukkadu	19	2	5	10
77634	Do.	do.	2	1	24	10
Preliminary plan 2,694.						
77642	Vandakappillai (Encroachment)	Village—Pottuvil. Palamunankuveli	4	0	16	10
77643	Do.	do.	2	1	20	10
77647	S. Nanamuttu	(do.) Kunchanodaiveli	1	1	36	10
Preliminary plan 2,695.						
77651	P. H. Sudu Nilame (Field)	Village—Pottuvil. Chiriyaveli	0	1	20	10

Further information regarding these lands and conditions of sale may be obtained from the Government Agent, Eastern Province, Batticaloa.

By His Excellency's command,
EVERARD IM THURN,
Colonial Secretary.



கொலொனியல் சர்க்கிற்றார் ஆபீசில்,
கொழும்பு, 1902 ம் வருஷ சித்திரை மீ 3 ன் உ.

இவ்வூண்டு ஆனிமாதம் 5 ன் திகதியாகிய வியாழக்கிழமையிலு மதனையடுத்த நாட்களிலும் முற்பக
ரகாணத்து கவறணமேந்து ஏசன்றவர்கள் தனது ஆபீசில் இதனடியிற் சொல்லப்பட்டிருக்கிற முடி
யிதன்கூடிகளை, அரசாட்சியாரால் உத்தரவுபண்ணப்பட்டிருக்கும் பொருத்தப்பிரகாரம் ஏலத்திற்

படம் 2,691. பாணகைப்பற்று.

ஏக்க ரொன்
றுக்கு தரி
ப்பு வகை.

இல.	குறிச்சி.	உரித்தாளியின் பெயர்.	விபரம்	ஏ. மு. ப.	ரூ.		
77430	பொத்துவில்	அ. மு. பாத்தம்மா	பொத்துவில் பூமி	0	0	31	10
77432	றெ	றெ	றெ	0	1	0	10
77434	றெ	சி. பக்கிர்தம்பியும் மறுபேரும்	மாவிலங்கையடிவளவு	2	0	35	10
77435	றெ	அ. மீராலெவ்வை	றெ	0	2	11	10
77440	றெ	மு. கலந்தர்	தில்லையடிச்சேனை	0	2	4	10
77441	றெ	உ. அ. அசனார்	றெ	0	2	8	10
77445	றெ	மு. பொ. உமறுநயிந்தை	றெ	0	0	30	10
77446	றெ	அ. உதுமாலெவ்வை	றெ	0	2	12	10
77447	றெ	சி. ஆதம்	றெ	0	2	25	10
77448	பொத்துவில்	அ. உதுமான் கண்டு	வினாளுக்கையடிவளவு	0	0	29	10
77453	றெ	அ. சிக்கந்தர்	வினாளுக்கையடிவளவு	0	2	17	10
77454	றெ	ப. மெய்யதின்	றெ	1	1	19	10
76456	றெ	பா. மு. மெய்யதின்வரவா	வீரக்கண்டடி வளவு	0	0	31	10
77457	றெ	இ. மு. உ. லெவ்வை	றெ	0	1	17	10
77458	றெ	அ. மீராலெவ்வை	றெ	0	1	18	10
77459	றெ	அ. உதுமான்	றெ	0	3	13	10
77460	றெ	அ. க. அகமது	றெ	0	3	8	10
77461	றெ	அ. சிலுமாண்	றெ	0	0	36	10
77463	றெ	மு. மெய்யதின் வரவா	முருங்கையடிவளவு	0	0	17	10
77464	றெ	பொ. த. சாடவுமரைக்கையா	பலாவடிவளவு	0	0	21	10
77465	றெ	அ. இஸ்மாயிலெவ்வை	றெ	0	0	17	10
77466	றெ	சினனத்தம்பி அஸ்முத்து	றெ	0	0	13	10
77467	றெ	றெ	முருங்கையடிவளவு	0	0	12	10
77468	றெ	ஆதங்கண்டு மைமு	றெ	0	1	26	10
77470	றெ	அ. முஃமதீவா	றெ	0	0	18	10
77471	றெ	அ. அகமது	றெ	0	1	2	10
77472	றெ	அ. கலந்தர்	றெ	0	2	7	10
77473	றெ	மு. க. மீராலெவ்வை	றெ	0	0	29	10
77474	றெ	அ. ஆ. கலந்தர்	றெ	0	1	3	10
77475	றெ	அ. லெ. மீராலெவ்வை	றெ	0	0	33	10

இல.	குறிச்சி.	உரித்தாளியின் பெயர்.	விவரம்.	எச்சர் ஒன்றுக்குக்	
				விசாலம்	பரிப்பு விலை
				ரூ. பை.	பை.
77476	பொத்துவில்	இ. நகிமத்தம்மா	விளிளையடிவளவு	0 1 6	10
77478	றே	அ. சாய்வுத்தம்பி	பலாவடிவளவு	0 0 33	10
77489	றே	அ. பாத்தம்மா	நாவலடிவளவு	0 0 38	10
77481	றே	சி. சியிலா	வேப்பையடிவளவு	0 0 23	10
77485	றே	ஆவாஉம்மா	ஆலையடிவளவு	0 2 0	10
77487	றே	சீ. மு. க. ருவுத்தர்	வேப்பையடிவளவு	0 1 9	10
77488	றே	ஆதம்சாய்வு	றே	0 1 3	10
77489	றே	உதமான் கைம்பெண் மீரா உம்மா	வேப்பையடிவளவு	0 0 18	10
77490	றே	ஆதங்கண்டு பெண் அவ்வா உம்மா	றே	0 0 38	10
77491	றே	சீ. மு. அகமதுலெவ்வையும் மறுபேரும்	றே	0 1 10	10
77492	றே	மீ. க. உதமாலெவ்வை	றே	0 0 35	10
77493	றே	தினகுட்டி கைம்பெண் பாத்தம்மா	றே	0 1 0	10
77494	றே	சி. மைமுனாச்சி	பலாவடிவளவு	0 2 8	10
77495	றே	மீராமுல்லை கைம்பெண் மீரா உம்மா	றே	0 1 15	10
77497	றே	பாத்தம்மா கைம்பெண் கலந்தர்	றே	0 1 5	10
77499	றே	அ. ஆதங்கண்டு	றே	0 0 38	10
77501	றே	மீராமுல்லை கைம்பெண் கத்தி சா உம்மா	ஆலையடிவளவு	0 0 30	10
77502	றே	ஆ. ரு. கலந்தர்	றே	0 1 18	10
77503	றே	அ. இஸ்மாயிலெவ்வை	றே	0 0 3	10
77504	றே	சி. மீரான்	றே	0 0	10
77505	றே	தொ. அலுதல்காதர்	றே	0 2	10
77506	றே	அ. சீ. மு. சவிபத்தம்மா	றே	0 2	10
77507	றே	அ. சீ. மு. உதீக்கியா உம்மா	றே	1 1	10
77508	றே	அ. மு. அகமது	றே	0 0 22	10
77509	றே	உ. மு. அகமது	றே	0 0 24	10
77510	றே	அ. சின்னலெவ்வை	றே	0 1 6	10
77511	றே	மு. மெய்யதீன்வாவா	றே	0 0 21	10
77512	றே	அ. இஸ்மாயிலெவ்வை	றே	0 0 30	10
77514	றே	அ. அவ்வா உம்மா	பூவரசடிவளவு	0 0 14	10
77515	றே	க. நகிமத்தம்மாவு மறுபேரும்	முருங்கையடிவளவு	0 0 26	10
77516	றே	கா. செமீலா உம்மா	சடவேக்கையடிவளவு	0 0 31	10
77519	றே	அ. ம. கலந்தர்	றே	0 1 10	10
77520	றே	மு. மு. அகமதுலெவ்வை	றே	0 1 0	10
77521	றே	இ. அகமது	றே	0 2 15	10
77522	றே	சி. அவாஉம்மா	றே	0 1 25	10
77523	றே	ஆ. அவாஉம்மாவு மறுபேரும்	றே	1 0 5	10
77524	றே	இ. அகமது	சடவேக்கையடிவளவு	0 0 31	10
77525	றே	மு. மு. ஆ. லெவ்வை	றே	0 0 33	10
77526	றே	ஆ. ரு. கலந்தர்	றே	0 1 38	10
77527	றே	அ. முகையதீன்வாவா	றே	0 1 25	10
77528	றே	கா. சீனி உம்மா	றே	0 1 2	10
77529	றே	சி. மெய்யதீன்வாவா	றே	0 1 1	10
77530	றே	சீனிமீரான்	றே	0 0 10	10
77532	றே	சீ. பாத்தம்மா	பலாவடிவளவு	0 1 5	10
77534	றே	ஆ. சின்னஉம்மா	பலாவடிவளவு	0 0 13	10
77535	றே	கலந்தாபெண் சின்னஉம்மா	ஆமணக்கடிவளவு	0 1 18	10
77537	றே	இஸ்மாயில் கைம்பெண் மீராலாமா	பலாவடிவளவு	0 0 36	10
77539	றே	நகிமான்பெண் சீ. மைமு	முருங்கையடிவளவு	0 1 11	10
77540	றே	சி. மெய்யதீன்வாவா	றே	0 0 36	10
77541	றே	ஆ. மீராஉம்மா	பலாவடிவளவு	0 1 14	10
77543	றே	இஸ்மாயில்பெண் செமீலா உம்மா	றே	0 2 0	10
77544	றே	ஆ. மீ. அகமது	றே	0 0 36	10
77545	றே	ப. மு. இஸ்மான்கண்டு	றே	0 2 4	10
77546	றே	சி. மீ. உம்மா	றே	0 2 7	10
77548	றே	முஃம்மததம்பி பெண் மீரா உம்மா	றே	0 2 7	10
77555	றே	மீ. ப. பக்கீர்	றே	0 1 27	10

ஏக்கர் ஒரு து
முக்கு தரிப்பு
விசாலம்.

இல.	குறிச்சி.	உரித்தாளியின் பெயர்.	விபரம்.	ஏ. தூ. ப.	ரூ.
77557	பொத்தவில்	இலமான் அவ்வாஉம்மா	காரையடிவளவு	0 1 9	10
77558	றெ	சிலேமான் கைம்பென் ஆவா உம்மா	முருங்கையடிவளவு	0 1 15	10
77559	றெ	ச. அன்மா	றெ	0 0 29	10
77561	றெ	அ. அவ்வாஉம்மா	வினியையடிவளவு	0 1 12	10
77563	றெ	இ. ப. பிச்சைஉம்மா	றெ	0 1 15	10
77564	றெ	மு. அக்யார்	றெ	0 1 13	10
77565	றெ	இ. சலந்தர்	றெ	0 1 22	10
77566	றெ	சி. பிச்சைஉம்மா	றெ	0 0 28	10
77567	றெ	இ. மீராசாய்பு	றெ	0 1 10	10
77568	றெ	சி. மரியாங்கண்டு	றெ	0 1 0	10
77569	றெ	கர. அக்சாஉம்மா	றெ	0 1 28	10
77570	றெ	ப. முகாந்தாம் கைம்பென் பாத்தும்மா	காரையடிவளவு	0 1 16	10
77573	றெ	மு. அலுவக்கமுலலை	வினியையடிவளவு	0 3 6	10
77575	றெ	மு. சேசும்மா	றெ	0 2 2	10
77577	றெ	ஆசும்உமறு	றெ	0 1 13	10
77582	றெ	சலந்தாலெவ்வை ஐதுருசு	றெ	0 3 2	10
77583	றெ	இலமாயில்பெண் செமிலத் தும்மா	றெ	0 3 10	10
77584	றெ	அ. மம்மது	றெ	0 0 30	10
77585	றெ	க. மீரான்	றெ	0 1 0	10
77586	றெ	யர. க. மீரான்	றெ	0 1 14	10
	றெ	கர. ஆவாஉம்மா	றெ	0 0 22	10
	றெ	இ. ச. சாயவு	றெ	0 0 16	10
	றெ	இ. சின்னத்தயி .	றெ	0 1 30	10
படம் 2,696.					
	றெ	சிரிவண்டா கோளுளை	நெதாம்பகாவத்தை	1 0 32	10
	றெ	முகமதிய கூட்டத்தார்	பள்ளிவாசல்பூமி	0 1 34	10
	றெ	தாமோதரம்பிள்ளை	கூளாவுடிப்பூமி	0 3 19	10
61	றெ	றெ	றெ	0 2 26	10
61	றெ	ச. பிலிப்பு	மாவடிவளவு	0 1 2	10
77662	றெ	ப. முத்து	பொத்தவில் பூமி	0 0 22	10
77666	றெ	பொதுவிற்பனவு	உட்டிவெளிப்பூமி	1 2 0	10
77667	றெ	சி. குருவித்தா	றெ	0 3 5	10
77671	றெ	ச. பிலிப்பு	றெ	0 1 0	10
77674	றெ	ச. மாரிமுத்து	றெ	0 0 8	10
77677	றெ	ப. பணிக்கன்	றெ	0 3 15	10
77678	றெ	தொ. உ. வள்ளி	பொத்தவில்பூமி	0 0 13	10
77686	றெ	ம. வ. தவசி	றெ	1 1 7	10
77687	றெ	க. வ. தருமன்	பொத்தவில்பூமி	1 0 16	10
77688	றெ	ந. வ. பெரியாள்	றெ	0 0 36	10
77692	றெ	பொதுவிற்பனவு	றெ	0 1 26	10
77695	றெ	வ. வி. கம்மாஞ்சி	றெ	0 0 4	10
77697	றெ	க. பாலாத்தை	றெ	0 1 38	10
77698	றெ	க. வ. வேலவண்ணன்	றெ	0 1 7	10
77700	றெ	க. வ. தருமன்	றெ	0 1 23	10
77701	றெ	றெ	றெ	0 1 9	10
77702	றெ	பொதுவிற்பனவு	தோட்டச்செய்கைக்கே	1 0 9	10
77703	றெ	உ. ஆதம்பரிகாரி	றெ	0 2 12	10
77706	றெ	அ. சிலேமான்	தோட்டம்	0 0 28	10
77707	றெ	க. பக்கீர்மரைக்காயர்	றெ	0 0 8	10
77711	றெ	பொதுவிற்பனவு	றெ	0 0 22	10
77712	றெ	றெ	வெட்டைப்பூமி	0 0 17	10
77713	றெ	றெ	றெ	0 1 2	10
77714	றெ	றெ	றெ	0 0 150	10
77715	றெ	றெ	றெ	0 0 8	10
77716	றெ	றெ	றெ	0 0 28	10
77717	றெ	றெ	றெ	0 0 25	10
77718	றெ	றெ	றெ	0 0 6	10
77719	றெ	றெ	றெ	0 1 13	10
77720	றெ	றெ	றெ	0 1 2	10
77721	றெ	றெ	றெ	0 1 7	10

இல.	சூறிச்சி.	உரித்தாளியின் பெயர்.	விபரம்.	ஏக்கர் ஒன்றின் மூக்கு தரி விசாலம்.	
				ஏ. ரூ. ப.	ரூ.
77722	பொத்தவில்	பொதுவிற்பனவு	வெட்டைப்பூமி	0 0 6	10
77723	றை	றை	றை	0 1 26	10
77726	றை	பொதுவிற்பனவு	தோட்டச்செய்கைக் சேற்றது	0 0 26	10
77729	றை	இ. சி. இலமரன்கண்டு	றை	0 0 16	10
77731	றை	றை	றை	0 1 19	10
77732	றை	மு. மீரலெவ்வையும் மறுபேரும்	றை	1 0 30	10
77734	றை	பொதுவிற்பனவு	றை	7 3 4	10
77735	றை	றை	றை	3 3 26	10
77737	றை	றை	றை	1 0 8	10
77738	றை	றை	றை	0 2 19	10
படம் 1,231.					
2731	றை	சி. சொ. த. சாய்வுலெவ்வை (கேள்விக்காரன்)	சிறியாவட்டை	29 3 36	10
2734	றை	றை	றை	47 1 16	10
படம் 1,229.					
2730	றை	தொ. மீராசாய்பு (கேள்விக்காரன்)	றை	16 2 35	10
படம் 2,693.					
77633	றை	மாக்காநயிந்தை	றை	19 2 5	10
77634	றை	றை	றை	2 1 24	10
படம் 2,694.					
77642	றை	வண்டகாப்பிள்ளை	றை	4 0 16	10
77643	றை	றை	றை	2 1 20	10
77647	றை	சி. ருரணமுத்த	றை	1 1 36	10
படம் 2,695.					
77651	றை	பொ. த. சுதுலிலைம	றை	0 1 2	10

இக்காணிகளைப்பற்றிய மேலதிகமான விளம்பரங்களையும் விற்பனவின் கொந்திசுகளையும்பற்றி
பு. அரசாட்சி ஏசனறுத்தரையவர்களிடம் வினாவி யறிந்துகொள்ளலாம்.

மகோத்தமர் அவர்களினது கட்டளையின்படி,
சுவிலுட்டிம்தோன்,
இராசாங்கலிசுத

No. 876, E. P.

Colonial Secretary's Office,
Colombo, April 7, 1902.

ON Tuesday, May 27, 1902, and the following days, at noon, the Government Agent for the Eastern Province will put up to auction, at his office in Batticaloa, the under-mentioned portions of Crown Land, on the terms authorized by Government.

Lot.	Village.	Name of Applicant.	Description.	Extent.		Upset Price per Acre.
				A. R. P.	Rs. c.	
1833	Chanalakkadai	M. V. V. Kasinvavappodi	Navalkaddu pumi	2 3 5	10 0	
Preliminary plan 1,149.—Chammanturai pattu.						
6448	Mallikaittivu	V. V. M. Mukammatu Ivuralevvai	Fit for paddy	3 3 26	10 0	
Preliminary plan 593.—Nadukadu pattu.						
7133	Palukamam	M. Chinappillai and V. V. Periyatampi	Fit for paddy	16 2 22	10 0	
Preliminary plan 2,156.—Porativu.						
87282	Pasikkuda	N. Chinnattampi	High land	6 2 4	15 0	
Preliminary plan 2,861.—Koralai pattu.						
R 336	Miravodai	Ismanakandu Mirasaivu	Paddy land	12 2 34	—*	
Preliminary plan 801.						
4279	Palukamam	V. V. Tanmar	Kalladimunmari	5 3 1	—*	
Preliminary plan 459.—Porativu pattu.						
87005	Katiraveli	P. Chinna	Puliyadivalavu	0 0 32	—*	
87006	Do.	K. Periyar	Nainaveliyadivalavu	0 0 11	—*	
87007	Do.	C. Manikkan	Tettadivalavu	0 0 12	—*	
87008	Do.	K. Pattan	Toddavalavu	0 0 13	—*	
87009	Do.	Periyapodichehi	Tunduvalavu	0 0 26	—*	
87018	Do.	K. Kanakasapai	Veddaivalavu	0 0 30	12 50	
87019	Do.	P. Kanakasapai	Garden and hut	0 0 27	—*	
87020	Do.	S. Ilaiyatampi	do.	0 0 28	—*	
87021	Do.	Chinnachchi	Attiyadivalavu	0 0 10	—*	
87024	Do.	C. Kopolan	Abandoned	0 0 6	10 0	
87030	Do.	N. T. Tampimuttu	Veppadivalavu	0 0 14	—*	
87031	Do.	Patti	Koviladivalavu	0 0 18	—*	
87032	Do.	M. Nilippodi	Attiyadivalavu	0 0 14	—*	

* Certificate of quite possession.

இல.	குறிச்சி.	கேள்விக்காரனின் பெயர்.	விபரம்.	கொடுக்கப்பட்ட நிலம்.			
				அ.	ப.	ரூ.	ச.
87031	* திரவெளி	பத்தி	கோவிலடிவளவு	0	0	18	ஆட்சிப்பதிவு
87032	ஓடி	மு. நீலப்போடி	ஆத்தியடிவளவு	0	0	14	-ஓடி
87034	ஓடி	த. ஈனனன்	புதுவளவு	0	0	12	12 50
87037	ஓடி	வள்ளி	இலந்தையடிவளவு	0	0	9	ஆட்சிப்பதிவு
87038	ஓடி	ப. வயின்	புறையிலைத்தோட்டம்	0	0	7	-ஓடி
87039	ஓடி	ப. சின்னத்தம்பி	புறையிலைத்தோட்டம்	0	0	8	ஓடி
87040	ஓடி	பிள்ளையா கோவில் ப்ராபரிப்பு	கோவிலடிவளவு	0	0	4	ஓடி
87041	ஓடி	பத்தி	ஆத்தியடிவளவு	0	0	15	ஓடி
87042	ஓடி	ச. குறைச	பாலையடிவளவு	0	0	10	ஓடி
87045	ஓடி	ச. அரணசலம்	வெடைவளவு	0	0	28	ஓடி
87046	ஓடி	ச. ப. பாவிப்போடி	ஆத்தியடிவளவு	0	0	10	ஓடி
87051	ஓடி	கண்ணி	முருங்கையடிவளவு	0	0	6	ஓடி
87052	ஓடி	வள்ளி	வெடைவளவு	0	0	8	-ஓடி
87055	ஓடி	ப. தோலன்	தோட்டமுடி குடிவளவு	0	0	8	12 50
87056	* கி. வெளி	ப. மதுரம்பாரி	தோட்டமுடி குடிவளவு	0	0	4	12 50
87058	ஓடி	அ. வேலுப்பிள்ளை	புறையிலைத்தோட்டமுடி	0	0	17	ஆட்சிப்பதிவு
87060	ஓடி	வ. சின்னையா	முருங்கையடிவளவு	0	0	15	-ஓடி
87061	ஓடி	நா. முருகன்	புதுவளவு	0	0	7	12 50
87062	ஓடி	க. நீலன்	தோட்டமுடி குடிவளவு	0	0	10	12 50
87063	ஓடி	ப. நீலன்	வீளையடிவளவு	0	0	4	அறையிலை மதிப்பு
87064	ஓடி	மாரி	புறையிலைத்தோட்டம்	0	0	21	12 50
87065	ஓடி	ச. வேலுப்பிள்ளை	தோட்டமுடி குடிவளவு	0	0	12	12 50
87066	ஓடி	இ. ஆறுமுகம்	கூமையடிவளவு	0	1	0	12 50
87067	ஓடி	அகமது தீன்	புறையிலை	0	0	6	0
87068	ஓடி	பொது நற்பனை	புறையிலை	0	0	18	0
87069	ஓடி	முத்து	வெடைவளவு	0	0	1	0
87070	ஓடி	தாந்திபெண் சின்னி	புறையிலை	0	0	6	0
87071	ஓடி	ச. சின்னவன்	ஓடி	0	0	4	0
87072	ஓடி	உவவையன் பாரதி ரியார	பள்ளிவளவு	0	2	18	0

இக்காண்களைப் பற்றிய மேலதன்மான விளம்பரங்களுக்கும் வற்புறுத்தல் கொடுத்திருக்கப்பட்டுள்ளது. இவற்றைப் பற்றிய மேலதன்மான விளம்பரங்களுக்கும் வற்புறுத்தல் கொடுத்திருக்கப்பட்டுள்ளது. மகோதமர் அவர்களின் து. கட்டளையின்படி, இவற்றுடனும். தோள், இராசாங்க விதிதா.

LAND SALES IN THE NORTH-WESTERN PROVINCE.

No. 1,576, N.W. P. Colonial Secretary's Office, Colombo, April 4, 1902.

ON Monday, May 26, 1902, at 1 o'clock P.M., the Government Agent for the North-Western Province will put up to auction, at his office in Kurunegala, the under-mentioned portions of Crown Land, on the terms authorized by Government.

Seven allotments of land situated in the Dambadeni hatpattu division of the Kurunegala District of the North-Western Province.

Lot.	Name of Land.	Name of Claimant.	Description.	Extent.		Upset Price per Acre.
				A.	R. P.	
11708	Detawamuttetuwa	Crown	Field	2	3 17	20
Preliminary plan 2,570. Village—Detawa.						
11694	Gandorawela	Crown	Field	1	0 3	20
11695	Gandorawelapillewa	do.	Chena	0	0 16	10
11696	Golapiyiyekumbura	do.	Field	0	1 39	20
11697	Mihinnewekumbura	do.	do.	1	1 17	25
11698	Hitgahamulairawella	do.	do.	1	0 17	30
11699	Galagawairawella	do.	do.	0	2 1	30
Preliminary plan 2,568. Village—Diyadora.						

Further information respecting these lands may be obtained from the Surveyor-General, and respecting the conditions of sale from the Government Agent, North-Western Province.

By His Excellency's command,
EVERARD IM THURN,
Colonial Secretary.

No. 1,578, N.W. P.

Colonial Secretary's Office,
Colombo, April 4, 1902.

ON Monday, May 26, 1902, at 1 o'clock P.M., the Government Agent for the North-Western Province will put up to auction, at his office in Kurunegala, the under-mentioned portions of Crown Land, on the terms authorized by Government.

Twenty-two allotments of land situated in the Dambadeni hatpattu division of the Kurunegala District of the North-Western Province.

Lot.	Name of Land.	Name of Claimant.	Description.	Extent.		Upset Price
				A.	R. P.	per Lot.
			Preliminary plan 2,501. Village—Ratneruwa.			
11476	Atuwagawawatta	The Crown	Jungle	1	2 33	60
11477	Bogamugewatta	R. Bandirala	Chena and garden	0	0 3	30
11478	Wellabodakotuwpillewa	E. Kiriya	Chena	0	0 5	30
			Preliminary plan 2,544. Village—Tawallegedara.			
11596	Rukgahakumbura	The Crown	Paddy field	2	0 15	40
11597	Do.	do.	Fit for paddy	1	0 21	30
11599	Rukgahakumburapillewa	do.	Chena and owita	0	0 36	30
			Preliminary plan 2,533. Village—Kiwulgalla.			
11579	Kuratikanda	The Crown	Forest	9	1 24	50
			Preliminary plan 2,532. Village—Kadahapola.			
11577	Dombagahapitiyeowita	The Crown	Field	0	0 30	30
11578	Dombagahapurana	do.	Owita	2	2 16	30
			Preliminary plan 2,538. Village—Pahalamedagoda.			
11587	Gorokgahamulamukalana	The Crown	Chena.	1	0 8	40
11588	Do.	do.	Mukalana	9	2 20	55
			Preliminary plan 2,536. Village—Digandeniya.			
11581	Pahalalagahakumbura	The Crown	Field	0	0 20	20
11582	Pinkumbura	do.	do.	1	2 4	25
			Preliminary plan 2,534. Village—Marawita			
11580	Etambagahamulamukalana	The Crown	Forest	2	2	
			Preliminary plan 2,546. Village—Kanamiwala.			
11601	Panaliboda <i>alias</i> Delgahagodumukalana	The Crown	Mukalana	14		
11602	Do.	do.	do.	0		
11603	Do.	do.	do.	5		
			Preliminary plan 2,545. Village—Mabopitiya.			
11600	Mahanugegahamulamukalanahena	The Crown	Chena	2	1 33	
			Preliminary plan 2,543. Village—Otarakiriwanpola.			
11595	Attaragallearamba	The Crown	Arecanut	0	1 32	40
			Preliminary plan 2,541. Village—Kanamiwala			
11593	Galabodahenyaya	The Crown	Forest	5	0 23	40
			Preliminary plan 2,542. Village—Badahelagomuwa.			
11594	Bandarahena	N. P. Abadda	Garden	1	1 22	20
			Preliminary plan 2,547. Village—Obodagedara.			
11604	Welangasmukalana	The Crown	Mukalana	22	2 14	50

Further information respecting these lands may be obtained from the Surveyor-General, and respecting the conditions of sale from the Government Agent, North-Western Province.

By His Excellency's command,

EVERARD IM THURN,
Colonial Secretary.

No. 1,578, N.W. P.

වම් 1902 ක්වු අප්‍රේල් මස 4 වෙනි දින කොළඹ

මහසෙනෙකාරිප්‍රධානායකයන්ගේ කන්තෝරුවේදීය.

වෘත්ත දිනට අක්වුමේ ඒජන්තවරයන්ගේ විසින් ලෙහි පහත සඳහන්වන අක්වුම සත්කම ඉඩම් අක්වුමේ නියෝගවල ප්‍රකාරයට වම් 1902 ක්වු මැයි මස 26 වෙනි දිනට අදා දවල් 1 ව ආරාමයල කම් වෙරියේදී වෙන්දේසිකර විකුණන්නට යෙදෙනවා ඇත.

වෘත්ත දිනට ආරාමයල ප්‍රධාන දම්දෙති කන්තෝරුවේ කොමිසානරේ පිහිටාතිවෙන බිම්කැබ්ලි 22යි.

සිතියම 2,501. ගම්—රත්නේරුව.

නො.	ඉඩමේ නම.	අයිතිකම් කියවන්නා.	අක්වුම.	මහත.		නියමකරණ
				අ. රු. ප.	රු.	ලද මුදල අක්කරයන්.
11476	අවුමයාවන්ත	අක්වුම	කැලේ	1	2 33	60
11477	බෝගවුගේවන්ත	ආර්. බරන්තිල	නේන සහ වන්ත	0	0 3	30
11478	වැල්ලොබාව කොටුවේ පිල්ලාව	ඊ. කිරියා	නේන	0	0 5	30
		සිතියම 2,544. ගම්—තාවල්ලේගෙදර.				
11596	රුක්කකුඹුර	අක්වුම	කුඹුර	2	0 15	40
11597	එම	එම	විවලව සුසුඹ ඉඩම	1	0 21	30

නං.	ඉඩමේ නම.	අයිතිය කී යන්නා.	අන්දම.	ඊ. රු. ප.	අන්යරය මිල.
11599	රුක්මනකුඹුරේ පිල්ලාව	එම සිතියම 2,533.	සේන සහ බිම්ම	0 0 36	30
11579	කුරුක්කන්ද	ආණ්ඩුව සිතියම 2,532.	මුහුදු	9 1 24	50
11577	දෙබ්බකපිටියේ බිම්ම	ආණ්ඩුව	කුඹුර	0 0 30	30
11578	දෙබ්බකපුරණ්ණ	එම සිතියම 2,538.	එම	2 2 16	30
11587	තොරක්කහමුල්ල මුහුදු	ආණ්ඩුව	සේන	1 0 8	40
11588	එම	එම සිතියම 2,536.	මුහුදු	9 2 20	55
11581	පහල කල්ගහ කුඹුර	ආණ්ඩුව	කුඹුර	0 0 20	20
11582	පිත්තකුඹුර	එම සිතියම 2,534.	එම	1 2 4	25
11580	ඇටඹකහමුල්ල මුහුදු	ආණ්ඩුව සිතියම 2,546.	මුහුදු	2 2 12	38
11601	පණ්ණිබොවේ නොනොක් දෙල්ගහකොඩ මුහුදු	ආණ්ඩුව	මුහුදු	14 1 35	80
11602	එම	එම	එම	0 0 36	20
11603	එම	එම සිතියම 2,545.	එම	5 0 34	30
11600	මහනුවරගහමුල්ල මුහුදු	ආණ්ඩුව	සේන	2 1 33	10
11595	අත්තරගල්ලේ අරඹ	සිතියම 2,543.	මහරකිරිවත්තොල	0 1 32	40
	කලබොඩවත්තොල	සිතියම 2,541.	මහරකිරිවත්තොල	5 0 23	40
	කිරිවත්තොල	සිතියම 2,542.	මහරකිරිවත්තොල	1 1 22	20
	වලක්කස් මුහුදු	සිතියම 2,547.	මහරකිරිවත්තොල	22 2 14	50

මෙම ගාණ වැඩිදුර කාරණා සර්වභෞමිකයන්ගේ සේවයෙන්, මිනිසුන් කොන්දේසි ගාණ යනු දිසාවේ ආණ්ඩුවේ ඒකකයක් සේවයෙන් දෙනු ලබන ප්‍රථමය.

තරුකර උතුරු පළාතේ ආණ්ඩු ලෙස, ඉතිරි ඉම් කරන්, මහසෙනරත්න මහතරු.

No. 1,579, N. W. P. Colonial Secretary's Office, Colombo, April 4, 1902.

ON Monday, May 19, 1902, at 1 o'clock P.M., the Government Agent for the North-Western Province will put up to auction, at his office in Kurunegala, the under-mentioned portions of Crown Land, on the terms authorized by Government.

Eight allotments of land situated in the Wannī hatpattu division of the Kurunegala District of the North-Western Province.

Preliminary plan 2,505. Village—Tambutta.

Lot.	Name of Land.	Name of Claimant.	Description.	Upset price	
				Extent.	per Acre.
				A. R. P.	Rs.
11482	Kumbukgahakumbura	Crown	Field	7 2 4	15
11483	Dangahakumbura	do.	do.	8 2 22	15
Preliminary plan 2,549. Village—Walasena.					
11607	Walasenawewa	Crown	Deniya	5 0 28	10
11608	Walasenawelapahalakumbura	do.	do.	4 0 10	10
Preliminary plan 2,551. Village—Tattawonniyagama.					
11611	Kongahakumbura	Crown	Paddy field	2 2 32	10
Preliminary plan 2,555. Village—Nugagahawewa.					
11657	Nugagahakumbura	Crown	Paddy field	6 0 18	10
Preliminary plan 2,557. Village—Tammanna.					
11663	Kumbukgahakele	Crown	Jungle suitable for paddy	6 2 29	12
Preliminary plan 2,560. Village—Palusiyambalawa.					
11667	Palusiyambalawa Migahakumbura	The Crown	Chena	2 0 28	20

Further information respecting these lands may be obtained from the Surveyor-General, and respecting the conditions of sale from the Government Agent, North-Western Province.

By His Excellency's command,
 EVERARD IM THURN,
 Colonial Secretary.

No. 1,579, N.W. P.

වර්ෂ 1902 ක්‍රි.පූ. මස 4 වෙනි දින රා.පූ.
මහාසමුදායකාරීත්වයෙන් කන්තෝරුවේදී.

එක දිනටම ආණ්ඩුවේ ඒකකයක් නොවන පිහිටි මෙහි පහත සඳහන් වූ ආණ්ඩුව සන්තක ඉඩම් ආණ්ඩුකරු විසින් විකුණුමට පත් 1902 ක්‍රි.පූ. මස 19 වෙනි දිනට සඳහන් වූ 1වන කුරුමාලය කවිමිසි සේදි වෙස්දේසිකර මිතුණන්ට ගෙදෙනවා වැනි.

වසම දිනටම කුරුමාලය පලාතේ වත්තියන්ගේ කොට්ඨාසයේ පිහිටා තිබෙන බිම්කැබලි 8ක්

නො.	ගම.	ඉඩමේ නම.	අන්දම.	මහත. අ. ර. ප.	අක්කර ගක මිල. රු.
සිතියම 2,505.					
11482	කම්බුමුව	කුඹුක්කකකුඹුර	කුඹුර	7 2 4	15
11483	එම	දන්තකකුඹුර	එම	8 2 22	15
සිතියම 2,549.					
11607	වලසේන	වලසේනේවැව	දෙනිය	5 0 28	10
11608	එම	වලසේනේ වෙලපහලකුඹුර	එම	4 0 10	10
සිතියම 2,551.					
11611	කම්බුමුව නිකායම	කෝන්තකකුඹුර	කුඹුර	2 2 32	10
සිතියම 2,555.					
11657	භූගත වැව	භූගතකකුඹුර	එම	6 0 18	10
සිතියම 2,557.					
11663	කම්බුමුව	කුඹුක්කකකැලේ	විවලට සුසු කැලේ	6 2 29	12
සිතියම 2,560.					
11667	පලසිකඹුව	පලසිකඹුවේ මහකකුඹුර	හේන	2 0 20	20

මෙම ඉඩම් කැණ වැසිදුර කාරණා ඇරඹීමට පහරදුරු වනාන්තරයෙන්ද, විනිනීමේ කොටසක් වශයෙන්ද මහාසමුදායකාරීත්වයෙන්ද දැනගන්නට පුළුවන.

ගරුකරු උතුමානන්වනන්ගේ ආඥාවෙන්

ඉමර්ති
මහසමුදායකාරී

No. 1,580, N.W. P.

Colonial Secretary's Office,
Colombo, April 3, 1902.

ON Monday, May 19, 1902, at 1 o'clock P.M., the Assistant Government Agent for the Chilaw District will put up for sale or settlement, at his office in Chilaw Kachcheri, the under-mentioned portions of Crown Land, on the terms authorized by Government.

Ten allotments of land situated in the Pitigal korale north division of the Chilaw District of the North-Western Province.

Preliminary plan 1,638.

Lot.	Name of Village.	Name of Claimant.	Description.	Extent. A. R. P.	Upset Price per Acre. Rs.
8439	Ilakkattuwa	Crown	Deniya	3 2 9	10
Preliminary plan 2,180.					
C 1090	Kudamaeliya	Crown	Fit for paddy	121 0 0	15
Preliminary plan 1,543.					
8088	Kusalai	Crown	Abandoned clearing	4 3 36	10
8090	Do.	do.	Swampy open land	2 3 20	10
M 650	Do.	do.	Abandoned plantation	15 2 10	10
Preliminary plan 1,727.					
8773	Timilla	Crown	Scrub jungle	10 1 1	15
Preliminary plan 1,130					
5881	Timilla	Crown	Field	0 1 21	10
Preliminary plan 2,432.					
11319	Kudamanaweriya	Crown	Forest	14 1 38	50
11321	Do.	do.	Low jungle	23 0 8	40
11324	Do.	do.	Forest	0 1 15	50

Further information respecting these lands may be obtained from the Surveyor-General, and respecting the conditions of sale from the Assistant Government Agent, Chilaw.

By His Excellency's command,
EVERARD IM THURN,
Colonial Secretary.

No. 1,582, N.W. P.

Colonial Secretary's Office,
Colombo, April 11, 1902.

ON Thursday, June 5, 1902; at 1 o'clock P.M., the Assistant Government Agent for the Puttalam District will put up for sale, at his office in Puttalam, the under-mentioned portions of Crown Land, on the terms authorized by Government.

Seventeen allotments of land situated in the Puttalam pattu division of the Puttalam District of the North-Western Province.

Preliminary plan 1,315. Claimant—Crown.

Lot.	Name of Land.	Name of Applicant.	Description.	Extent.		Upset Price
				A.	R. P.	per Acre.
6892	Karikatta	—	Plain	26	1 36	10
6893	Do.	—	Low jungle	30	0 34	10
6894	Do.	—	Plain	15	2 36	10
6895	Do.	—	Plain and low jungle	15	3 28	10
6896	Do.	—	Plain	14	0 39	10
6897	Do.	—	Low jungle	11	2 31	10
6898	Do.	—	Plain	14	2 27	10
6899	Do.	—	Plain and low jungle	17	2 18	10
6900	Do.	—	Plain	16	3 23	10
6902	Do.	—	Jungle and plain	15	1 35	10
6904	Do.	—	Low jungle and plain	15	3 20	10
6905	Do.	—	Jungle	13	3 11	10
6907	Do.	—	Low jungle	12	0 15	10
6908	Do.	—	Open ground	16	1 37	10
6909	Do.	—	Low jungle	13	1 25	10

Preliminary plan 2,002.

P 998	Sembukulam	—	Jungle	119	2 25	20
-------	------------	---	--------	-----	------	----

Preliminary plan 1,397.

7328	Angunawila	Guruhamige Mudalihami	Jungle	4	2 18	10
------	------------	-----------------------	--------	---	------	----

Further information respecting these lands may be obtained from the Surveyor-General, and the Assistant Government Agent, Puttalam, on the conditions of sale from the Assistant Government Agent, Puttalam.

By His Excellency's command
EVERARD IM
Colonial Secretary

No. 1,582, N.W. P.

වම් 1902 ක්වු අප්‍රේල් මස 11 වෙනි දින කොළඹ

මහසෙනෙහිකාරිස් උපකාරකයන්ගේ කාර්යාලයේ

වම් දිනට පුත්තලම් උපජිවනඋපකාරකයන්ගේ විසින් මෙහි පහත සඳහන් වෙන ආශ්‍රිත සන්ධි ආශ්‍රිත නිකුත්වන ප්‍රකාරයට වම් 1902 ක්වු ජුනි මස 5 වෙනි දිනට මුහුණපත් 10 පුත්තලම් වෙරළේදී වෙන්දේසිකර විකුණනට යෙදෙනවා ඇත.

වසම් දිනට පුත්තලම් පලාතේ පුත්තලම් කොට්ඨාසයේ පිහිටා තිබෙන බිම්කැබලි 17ක්.

සිතියම 1,315.

නො.	ගම.	ඉල්ලුම්කාරයා.	අන්දම.	මහස. සහ මිල.		අක්කර
				අ. රු. ප.	රු.	
6892	කරිකට්ටේ	—	පිටිවනිය	26	1 36	10
6893	එම	—	ලඳකැලේ	30	0 34	10
6894	එම	—	පිටිවනිය	15	2 36	10
6895	එම	—	පිටිවනිය සහ ලඳ කැලේ	15	3 28	10
6896	එම	—	පිටිවනිය	14	0 39	10
6897	එම	—	ලඳකැලේ	11	2 31	10
6898	එම	—	පිටිවනිය	14	2 27	10
6899	එම	—	පිටිවනිය සහ ලඳ කැලේ	17	2 18	10
6900	එම	—	පිටිවනිය	16	3 23	10
6902	එම	—	පිටිවනිය සහ කැලේ	15	1 35	10
6904	එම	—	ලඳකැලේ සහ පිටිවනිය	15	3 20	10
6905	එම	—	කැලේ	13	3 11	10
6907	එම	—	ලඳකැලේ	12	0 15	10
6908	එම	—	මුහුණම	16	1 37	10
6909	එම	—	ලඳකැලේ	13	1 25	10

P 998	සෙහිවුකුලම	—	කැලේ	119	2 25	20
-------	------------	---	------	-----	------	----

සිතියම 1,397.

7328	අගුණමල	ගුරුහමිගේ මුදලිකාරි	එම	4	2 18	10
------	--------	---------------------	----	---	------	----

මෙම ඉඩම් ගැණ වැඩිදුර කාරණා සර්වේශර්ජනරු උපකාරකයන්ගේ සහ, විකිනීමේ කොන්දේසි ගැණ සැක වසම් දිනට පුත්තලම් උපජිවනඋපකාරකයන්ගේ සඳහනට පුළුවන.

ගරුකර උතුමානවකයන්ගේ අඤ්චලෙස,
ඉතිරි ඉම් තර්ස්,
මහසෙනෙහිකාරිස් විසින්.

No. 1,582, N.W. P.

கொடுவானியல சக்கிரத்தார் ஆபிஸ்,
கொழும்பு, 1902 ம் வருட சிவசுந்தரமீ 11 ந் வ.

1902 ம் ஆண்டு ஆனிமாசம் 5 ந்திகதி வியாழகிழமை பின்னேரம் 1 மணிகளுக்கு புத்தளம் தன ஆபிஸ் வடமேன மாகாணத்து உதவி உவற்றையேந்து ஏசுநறவர்கள் இதனடியிற் சொல்லப்படடிருகிற முடிசூரிய காணித் துணைகளை, அரசாட்சியாரால் உத்தரவுபண்ணப்பட்டிருக்கும் பொருத்தப்பிரகாரம் வலத்திற்கறி விற்கப்படும்.

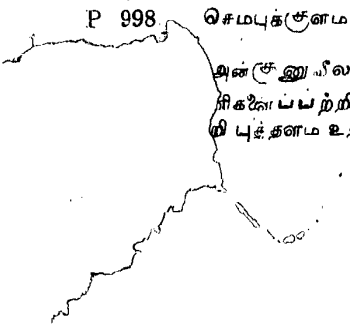
காணித் துணைகள், வடமேன மாகாணத் து புத்தளம் டிஸ்திரிக்கின் புத்தளம்பற்று பஞ்சியிலிருக்கின்றது.

பிரான இலக்கம் 1,315. உரித்தாளர் — அரசாட்சி. நிதானித்தல் இலக்கம் + ரொ

இல.	சூழிச்சி.	கெள்வீககாவரின பெயர்.	வீயாடி.	வீசாலம்.	நைறுக்கு
				அ. ரூ. ப.	ரூ.
6892	கிரிக்கடை	—	வெளி	26 1 36	10
6893	செடி	—	சிறுகாடு	30 0 34	10
6894	செடி	—	வெளி	15 2 36	10
6895	செடி	—	வெளியும் சிறுகாடும்	15 3 28	10
6896	செடி	—	வெளி	14 0 39	10
6897	செடி	—	சிறுகாடு	11 2 31	10
6898	செடி	—	வெளி	14 2 27	10
6899	செடி	—	வெளியும் சிறுகாடும்.	17 2 18	10
6900	செடி	—	வெளி	16 3 23	10
6902	செடி	—	காடும் வெளியும்	15 1 35	10
6904	செடி	—	சிறுகாடும் வெளியும்	15 3 20	10
6905	செடி	—	காடு	13 3 11	10
6907	செடி	—	சிறுகாடு	12 0 15	10
6908	செடி	—	திறந்த நிலம்	16 1 37	10
6909	செடி	—	சிறுகாடு	13 1 25	10

பிரான இலக்கம் 2,002. காடு 119 2 25 20

பிரான இலக்கம் 1,397. காடு 4 2 18 10



P 998 செடிபுக்குளம் அன்சூனூயில் சிறுகாடுகளைப் பற்றிய மேலதிகமான வினாக்களை சேவையா ஜெனரலிடமும ஸர்ப்பனவின் கொழி புத்தளம் உதவி ஏசுநறத்தூரை அவர்களிடமும வினாவு அறிந்துகொள்ளலாம். மகோத்தமரவர்களினது கட்டளையின்படி, இவ்ருட்கும்சேர்ன், இராசாங்கலிசர்.

LAND SALES IN THE NORTH-CENTRAL PROVINCE.

No. 1,133, N.C. P. Colonial Secretary's Office, Colombo, April 11, 1902.

ON Friday, May 23, 1902, at 12 o'clock noon, the Government Agent for the North-Central Province will put up to auction for sale or settlement, at his office in Anuradhapura, the under-mentioned portions of Crown Land, on the terms authorized by Government.

Thirty-nine allotments of land situated in the Nuwaragampalata division of the Anuradhapura District of the North-Central Province.

Lot.	Village.	Name of Applicant.	Description.	Upset Price per Acre.	
				Extent. A. R. P.	Rs. c.
4372	Ambagahawewa	Kadiratege Sirale	Low jungle fit for paddy	0 2 12	10 0
Q 125	Ambagahawewekudaguma	—	Paddy field (encroachment by Siralage Kadira Velate)	0 1 16	10 0
4374	Do.	—	Paddy field (encroachment by Kadiratege Gammanchirala, Ranhamige Kandate, Malhamige Wannihami, and Punchappu Gamaralage Murugate)	0 1 14	10 0
4375	Do.	—	Low jungle fit for paddy	0 3 14	10 0
5888	Balahondawewa	B. Kadirate	Wihena fit for paddy (cultivated by K. Sirale)	0 2 0	10 0
6014	Kadurugasdamana	—	Paddy field (encroachment by Udayare Mohottale)	0 0 3	10 0
6015	Do.	—	do.	0 0 1	10 0

Lot.	Village.	Name of Applicant.	Description.	Extent. A. R. P.	Upset Price per Acre. Rs. c.	
		Preliminary plan 2,079.—Kende korale.				
6191	Minhettigama	—	Paddy field (encroachment by Kirinaiderala Gamarala and others)	0 0 30	10 50	
6192	Do.	—	Low jungle fit for paddy	7 3 36	10 50	
6193	Do.	—	Paddy field (encroachment by Kirinaiderala Gamarala and others)	0 0 6	10 50	
6194	Do.	—	do.	0 1 21	10 50	
		Preliminary plan 779.—Kadawat korale.				
2447	Karapikkada	Menikrala Lekama and Welate	Low jungle fit for paddy	4 0 19	10 0	
		Preliminary plan 2,038.—Kadawat korale.				
6042	Relapanawa	S. Kandate	Forest and scrub fit for paddy	1 3 16	10 50	
		Preliminary plan 2,068.—Kadawat korale.				
6148	Mahadiwulwewa	P. Jangurale	Scrub fit for cocoanut	1 0 5	10 0	
		Preliminary plan 2,073.—Kadawat korale.				
6166	Wadiwewa	P. V. Kirala and others	Low forest fit for paddy, but liable to submersion by Sangili-kanadarawa tank	4 3 30	10 0	
6167	Do.	—	do.	1 1 18	10 0	
6168	Do.	P. V. Menikrala and three others	Scrub jungle fit for paddy, but liable to submersion	2 3 0	10 0	
6170	Do.	—	do.	3 3 32	10 0	
		Preliminary plan 2,072.—Kadawat korale.				
6163	Muwaetagama	—	Low forest and open land fit for paddy, but said to be partly high ground	1 3		
		Preliminary plan 2,078.—Kadawat korale.				
6187	Kikiligewewa or Bogaswewa	K. Ukkurala of Rambewa	Low forest fit for paddy	1 2		
		Preliminary plan 1,897.—Kadawat korale.				
5593	Madawachchiya	K. Vairamuttu	Open land fit for building	0 1 0		
5594	Do.	do.	do.	0 1 0		
5596	Do.	do.	Coach stable site	0 1 0		
		Preliminary plan 2,091.—Kadawat korale.				
6235	Madawachchiya	Mr. S. Sampander	Low forest fit for cocoanut	4 1 26	35 0	
		Preliminary plan 810.—Kanadara korale.				
2499	Katukeliyawa	Kadirahenayage Kapuwa and another	Low jungle fit for paddy	5 0 21	10 0	
		Preliminary plan 972.—Kanadara korale.				
2837	Polambayagama	Vijendara Vidane	Low jungle fit for paddy	1 2 18	10 0	
2838	Do.	do.	Low jungle fit for cocoanut	1 0 36	10 0	
		Preliminary plan 1,192.—Kanadara korale.				
3555	Kokmaduwa	—	Open land and paddy field	0 0 30	10 0	
Q 123	Do.	—	do.	0 0 4	10 0	
Q 123½	Do.	—	do.	0 2 15	10 0	
		Preliminary plan 865.—Eppawala korale.				
2663	Kelediulwewa	Ranhamige Kirihami	Open land fit for paddy	0 3 24	20 0	
		Preliminary plan 1,228.—Eppawala korale.				
Z 123	Eliyadiulwewa	Korala Upasakarala and another	Paddy (field encroachment by Ambarate and Appurala)	0 1 27	25 0	
		Preliminary plan 1,050.—Eppawala korale.				
2960	Dumpalugama	A. P. Bandirala and another	Jungle fit for paddy, but partly liable to submersion if Pahalagama tank is restored	5 0 16	10 50	
		Preliminary plan 1,051.—Eppawala korale.				
2961	Wirawewa	Kapuralage Banda	Scrub jungle fit for paddy	4 0 0	10 0	
		Preliminary plan 999.—Nuwaragam korale.				
2874	Asirikkulam	Ussanpulle, Vel-vidane	Forest fit for paddy	6 0 21	13 50	
		Preliminary plan 1,710/32.—Nuwaragam korale.				
5169	Asirikkulam	Ahamado Tambi and eight others	Low jungle fit for paddy	7 0 28	10 0	
		Preliminary plan 2,017.—Nuwaragam korale.				
5966	Helambawewa	M. Punchirala	Jungle fit for paddy	0 2 32	10 0	

Lot.	Village.	Name of Applicant.	Description.	Extent. A. R. P.	Upset Price per Acre. Rs. c.
2694	Nambadawewa	Preliminary plan 882.—Nuwaragam korale. A. Punchirala and others	Low jungle fit for cocoanut	0 3 28	10 0
3878	Marakkayagama	Preliminary plan 1,301.—Willachehiya korale. A. Nambirala	Jungle fit for paddy	2 3 9	10 0

Further information respecting these lands may be obtained from the Surveyor-General, and respecting the conditions of sale from the Government Agent of the North-Central Province.

Claimants to any of these lands must attend the sale with their documents in support of their claims.

By His Excellency's command,
EVERARD IM THURN,
Colonial Secretary.

No. 1,133, N.C. P.

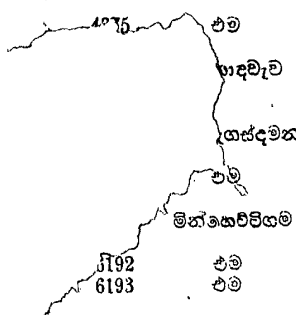
විෂි 1902 ක්‍රි. අප්‍රේල් මස 11 වෙනි දින කොළඹ මහනුවර සිරිසර්වචන්ද්‍රයන්ගේ කන්යෝරලේ.

උතුරු මැද දිසාවේ ආණ්ඩුවේ ඒජන්තලායකරුන්ගේ විසින් මෙහි පහත පදනම්වන ආණ්ඩුවසන්තක ඉඩම් ආණ්ඩුවේ නියෝගවලට ප්‍රකාරයට විෂි 1902 ක්‍රි. මැයි මාස 23 වෙනිදිනට සිකුරුදා දවල් දෙලකට අනුරාධපුර කවිචේරියේදී වෙන්දේසිකර ප්‍රකාශයට හෝ බේරුම්කරගන්නට යෙදෙනවා ඇත.

උතුරු මැද දිසාවේ අනුරාධපුර පලාතේ නුවරගම පලාත කිසිකිසි කොට්ඨාසයේ පිහිටා තිබෙන බිම්කැබලි 39ක්.

සිරිසම 1,417. කැදුණෝරලේ.

කො.	ගම.	ඉල්ලීමකරයා.	අන්දම.	මහත. අ. රු. ප.	අක්කර සහ මිල. රු. ශ.
4372	අම්ගහවැව	කදිරගේගේ සිරිල	ඊයට සුදුසු ලදකැලේ	0 2 12	10 0
Q 125	අම්ගහවැවේ කුඩාගම	—	කුඹුර, සිරිලගේ කදිර වේලාගේ පිසින මැදිකරගත තිබෙන	0 1 16	10 0
4374	එම	—	කුඹුර, කදිරගේගේ ගම්මන්තිරාල, රත්නාමිගේ කන්දගේ, මල්ගාමගේ මන්නිහාමි සහ පුත්තලිය ගමරාලගේ මුරුගාගේ පිසින මැදිකරගණ සිටි තවා	0 1 14	10 0
	එම	—	ඊයට සුදුසු ලද කැලේ	0 3 14	10 0
	හාදවැව	බී. කදිරගේ	සිරිසම 1,988. කේ. සිරිල පිසින වපුර තිබෙන විසට සුදුසු විහේන	0 2 0	10 0
	ගස්දමන	—	සිරිසම 2,134. කුඹුර, ලබ්‍යගේ මොහොව්වාල පිසින මැදිකරගත තිබෙන	0 0 3	10 0
	එම	—	එම	0 0 1	10 0
	මින්නෙහිපිහම	—	සිරිසම 2,079. කුඹුර, කිරිකසිදුරල ගමරල සහ තවත් අය විසින් මැදිකරගත තිබෙන	0 0 30	10 50
5192	එම	—	ඊයට සුදුසු ලදකැලේ	7 3 36	10 50
6193	එම	—	කුඹුර, කිරිකසිදුරල, ගමරල සහ තවත් අය විසින් මැදිකරගත තිබෙන	0 0 6	10 50
6194	එම	—	එම	0 1 21	10 50
2447	කරපික්කඩ	මැනික්කලලේකම සහ වේලාගේ	සිරිසම 779. කඩවත්තෝරලේ. ඊයට සුදුසු ලදකැලේ	4 0 19	10 0
6042	රුපපතාව	ඇ. කන්දගේ	සිරිසම 2,038. ඊයට සුදුසු මුකලාන සහ කවුපත	1 3 16	10 50
6148	මහදිවුල්වැව	පී. ජන්ගුරල	සිරිසම 2,068. පොලට සුදුසු කවුපත	1 0 5	10 0
6166	මාහිවැව	පී. ඩී. කිරිල සහ තවත් අය	සිරිසම 2,073. ඊයට සුදුසු ලද මුකලාන නමින් සන්තිලි කකදරගම වැවේ වතුරට සටවෙන්නට පුළුවන	4 3 30	10 0
6167	එම	—	එම	1 1 18	10 0
6168	එම	පී. ඩී. මැනික්කල සහ තවත් අය	ඊයට සුදුසු කවුපත, නමුත් වතුරට සටවෙන්නට පුළුවන	2 3 0	10 0
6170	එම	—	එම	3 3 32	10 0
6163	මුවාආලගම	—	සිරිසම 2,072. ඊයට සුදුසු ලද මුකලාන සහ එලිමහන් නම, නමුත් කොටසක් ලසිම	1 3 23	20 0
6187	කිනිලිගේවැව කොහොන් බෝගස් වැව	ඩබ්ලිව් කේ. උක්කුරල	සිරිසම 2,078. ඊයට සුදුසු ලද මුකලාන	1 3 33	11 0
5593	මදවම්පිස	කේ. වසිරමත්තු	සිරිසම 1,897. ගෙවල් කැණ්ටට සුදුසු එලිමහන් බිම	0 1 0	100 0
5594	එම	එම	එම	0 1 0	100 0
5596	එම	එම	අයව ඉස්කාලේ	0 1 0	100 0
6235	එම	ඇ. සම්පන්දර් ගුණසේන	සිරිසම 2,091. පොලට සුදුසු ලද කැලේ	4 1 26	35 0
2499	කවුකැලිගාව	කදිරගේකරගේ කපුටා සහ තවත් කොහොන්	සිරිසම 810. කකදරගේකරගේ. ඊයට සුදුසු ලද කැලේ	5 0 21	10 0
2837	පොලොන්නරුව	ජේ. ජේ. ජේ. ජේ.	සිරිසම 972. එම	1 2 18	10 0
2838	එම	එම	පොලට සුදුසු ලදකැලේ	1 0 36	10 0



නො.	ගම.	ඉල්ලීමකාරයා.	අන්දම.	මහත. අ. රු. ප.	අක්කර යක මිල. රු. ය.
3555	කොන්දවුව	—	සිතියම 1,192. කුඹුර සහ එළිමහන්දම	0 0 30	10 0
Q 123	එම	—	එම	0 0 4	10 0
Q 123½	එම	—	එම	0 2 15	10 0
2663	කැලේදිවුල්වැව	රත්නාමයේ නිරිතාභි	සිතියම 865. එප්පාවලකෝරලේ. එයට සුදුසු එළිමහන් කිම	0 3 24	20 0
Z 123	එළිගදිවුල්වැව	කෝරල උපාසකරල සහ නවත් කෙනෙක්	සිතියම 1,228. කුඹුර, අඹරගේ සහ අප්පුරල විසින් මැදි කරගත සවිනවෘය	0 1 27	25 0
2960	දුම්පඵගම	ඒ. පී. බන්තිරල සහ නවත් කෙනෙක්	සිතියම 1,050. විශ්වසුදුසු කැලේ තුළින් පහලගම වැව වැනිදිසු කලොත් කොට සත් වතුරට ගවවෙහට පුළුවන	5 0 16	10 50
2961	විරවැව	කපුරලගේ බංඩා	සිතියම 1,051. විශ්වසුදුසු කලුපත් කැලේ	4 0 0	10 0
2874	අසිරිකැලුම්	රුසන්පුල්ලේ වෙල්විදුගේ	සිතියම 999. නුවරගම්කෝරලේ. විශ්ව සුදුසු මුකලාන	6 0 21	13 50
5169	එම	අහමදු නම් සහ තවත් අටදෙනෙක්	සිතියම 1,710/32. එයට සුදුසු ලදු කැලේ	7 0 28	10 0
5966	හැලඹවැව	ඇම්. පුන්විරල	සිතියම 2,017. එයට සුදුසු කැලේ	0 2 32	10 0
2694	නඹඹවැව	ඒ. පුන්විරල සහ නවත් අය පොලොව පුදුසු ලදු කැලේ	සිතියම 882.	0 3 28	10 0
3878	මරක්කාගම	ඒ. නම්විරල	සිතියම 1,301. විලවිච්චියෝරලේ. එයට සුදුසු කැලේ	2 3 9	10 0

මෙම ඉඩම්කැබලි ගැණ අයිතිවාසිකම් කීයාසිටින යම් අය ඇත්නම් ඔවුන් විසින් එකීම්මේ දිනට පැමිණ ඔවුන්ගේ අයිතිවාසිකම් ඔප්පුකරන්නට හිතැය.
මෙම ඉඩම් ගැණ වැඩිදුර කාරනා සර්වේභාර්ජකරාලුන්කාන්සේගෙන්ද, විනිතීමේ කොන්දේසි ගැණ කාරනා උතුරුමැදි දිසාවේ ආණ්ඩුවේ ඒජන්තලත්කාන්සේගෙන්ද දැනගන්නට පුළුවන.

ගරුකර උතුමානන්වහන්සේගේ ආඥාව ලෙස ඉවිච්චියේ මහ

LAND ACQUISITION NOTICES.

HAVING been duly directed by the Governor, with the advice of the Executive Council, acting under the provisions of "The Land Acquisition Ordinance of 1876," section 6, to take order for the acquisition of the following lands, required for a public purpose, namely, for Central Dispensary, to wit :-

Lot.	Name of Land.	Description.	Name of Claimant.	Extent. A. R. P.
S 1196	Bulugahamulawatta	Cocoanut garden contains 22 cocoanut trees	Ukkurala	0 2 0
T 1196	Bulugahamulahena	Chena	do.	0 2 18

I hereby give public notice, as required by section 7, that the Government proposes to take possession of the lands.
All persons interested in the aforesaid lands are hereby required to appear personally or by agent before me at the Wariyapola resthouse on May 22, 1902, at 1 o'clock P.M., and to state the nature of their respective interests in the lands, and the amount and particulars of their claims to compensation for such interests.
Kurunegala Kachcheri, April 8, 1902. H. L. CRAWFORD, Government Agent.

විදි 1876 ක්වු අවුරුද්දේ සාමාන්තර ප්‍රධාන ආඥාවකට අනුකූලව වගන්තියේ ප්‍රකාරයට, ආණ්ඩුවේ කටයුත්තකට, ඒකමුහුණතකට, වගන්තියේ සාමාන්තර සාදාහරණයට පිණිස මෙහි පහත සඳහන්වන ඉඩම් ලබාගැනීම සඳහා ක්‍රියාකරණ පිණිස "විදි 1876 දේ ඉඩම් ලබාගැනීමේ ආඥාවකට" අනුකූලව වගන්තියේ සාමාන්තර සාදාහරණයට පිණිස මෙහි පහත සඳහන්වන ඉඩම් ලබාගැනීමට අණලාබ් කිරීමේ, ඒ ඉඩම්ගම :-

නො.	ඉඩමේ නම.	සිතියම 2,596. ගම—විලාකවුපොත්.	අයිතිකම් කීයන්කා.	මහත. අ. රු. ප.
S 1196	බුළුගහමුල්වත්ත	පොල්ගස 22 ක් ඇති වත්ත	උක්කුරල	0 2 0
T 1196	බුළුගහමුල්ලහෙන	චෙනා	එම	0 2 18

එබැවින් ඉඩම් අයිතිකර ගැනීමට ආණ්ඩුවේ කලපනාව තිබෙන බව පොදුජනතාව දැනගැනීම සඳහා ගන්නා වගන්තියේ සාමාන්තර සාදාහරණයට පිණිස මෙහි පහත සඳහන්වන ඉඩම් ලබාගැනීමට අණලාබ් කිරීමේ, ඒ ඉඩම්ගම :-
ආඥාවකට අනුකූලව වගන්තියේ සාමාන්තර සාදාහරණයට පිණිස මෙහි පහත සඳහන්වන ඉඩම් ලබාගැනීමට අණලාබ් කිරීමේ, ඒ ඉඩම්ගම :-
විදි 1902 ක්වු මැයි මස 22 වෙනි දින දවල් 1 ට ක්‍රියාකරණයට මාර්ගපොල තානාපමේදී මා ඉදිරිපිටට පැමිණ ඒ කොසිඳුන්ගේ අයිතිවාසිකම්ද කීයා කීයාසිටිනට බිහිවූ සහ මෙම ඉඩම් වෙනුවට ඉල්ලාසිටින මුදල් ගණනක් ඊට ඇත්නම් ඔවුන්ගේ අයිතිකමේ කොරතුරුත් කීයාසිටිනට බිහිවීම මෙහි දැනගත යුතුයි.
විදි 1902 ක්වු අප්‍රේල් මස 8 වෙනි දින ගුරුදායාල කවිච්චියේදීය.
එම. අ.ල. ඩොන් ජොන් ජොන්, ආණ්ඩුවේ ඒජන්ත වහ.

CENTRAL PROVINCE.

KANDY DISTRICT.

Paddy, maha : the harvest in Yatinuwara, Tumpane, Pata Hewaheta, Udalapata, and Uda Bulatgama is over, and in other divisions fields are still being harvested.

Crop or prospect of crop : good.

Yala : the fields in some of the divisions are being prepared for cultivation.

Dry grain, maha : chenas have been cleared in almost all the divisions for hill paddy and kurakkan cultivation.

Rainfall: sufficient, except in Udunuwara, Pata Dumbara, and Uda Dumbara.

Prices : paddy, Re. 1.50 per bushel ; kurakkan, Re. 1.25 per bushel ; rice, Rs. 4.50 per bushel ; coconuts, Rs. 6 per 100.

Health of people : good. There were a few cases of chickenpox and measles in Yatinuwara and Tumpane.

Health of cattle : good.

MATALE DISTRICT.

Rainfall registered at Matale : 3.08 in.

Paddy—Matale south : maha crop is being reaped. Matale north : reaping in some korales is nearly finished. The fields in plants are promising. Matale east : Pallesiya pattuwa fields are ripe. Gangola Udasiya pattuwa fields in plants. Fields of the other korales are being ploughed.

Dry grain : reaping of the maha kurakkan crop is nearly finished.

Tanks : in Matale north sufficient water in every tank.

Health of people : good.

Health of cattle : good.

Several cases of chickenpox and measles reported from Matale south and east. One case of hydrophobia resulting in death of Kuila Dutaya.

NUWARA ELIYA.

Paddy—Kotmale : reaping continued ; prospects good. Walapane and Uda Hewaheta : plants two months old, looking healthy.

Fine grain—Kotmale : no work on chenas. Walapane and Uda Hewaheta : an excellent crop of kurakkan gathered.

Rainfall : not sufficient.

Health of population : satisfactory, except a few cases of chickenpox in two villages of Kotmale.

Health of cattle : good.

NORTHERN PROVINCE.

JAFFNA DISTRICT.

Rainfall : 2.58 in. as registered at the Public Works Department Office, Jaffna.

Other : a heavy shower of rain fell almost all over the district on the 27th and 28th. The month was dry.

The wind generally blew from the east and north-east.

Paddy cultivation : the crops have been almost reaped, and the result is considered good.

Dry grain cultivation : varaku and payaru have been reaped, and the outturn is fair ; ellu, kurakkan, and paio are being sown in fields.

Tobacco cultivation : the plants are nearly ripe, but the prospect is not so good as that of previous years.

Health of people : satisfactory, except a few cases of fever, measles, and chickenpox here and there.

Health of cattle : good.

Prices of staple articles : paddy, Re. 1.75 per bushel ; kurakkan, Re. 1.25 per bushel ; sami, Re. 1.75 per bushel ; rice, Rs. 4.50 per bushel.

MANNAR DISTRICT.

Weather : rainfall amounted to 3.19 in., of which 2.24 in. fell on 27th ; the rain had a cooling effect on the weather, which had been warm and sultry.

Agriculture : the heavy rain on the 27th has injured the tobacco plants in some villages. The paddy crop is being reaped and stacked.

Health of people : there was less sickness among the people than in February.

Health of cattle : satisfactory.

Prices of grain : rice, Rs. 4.50 per bushel ; paddy, Re. 1.62 per bushel.

MULLAITTIVU DISTRICT.

Weather : there were a few showers of rain during the month, and the weather was very hot otherwise. The wind blew gently from the north-east for the most part, with occasional lull. Slight dew fell at night.

Crops : the kalapoka paddy has nearly all been reaped and stacked. The yield on the whole is good. Tobacco in some places is being cut and cured.

General health : satisfactory ; fever prevailed as usual, and there were also a few cases of measles. Health of cattle good, but those in the maritime pattus are badly attacked by mosquitoes at night.

Prices of grain : paddy, Re. 1.50 per bushel ; rice, Rs. 3.50 per bushel ; kurakkan, Re. 1 per bushel ; varaku, Re. 0.75 per bushel ; ellu, Rs. 4 per bushel ; kollaru, Rs. 2.50 per bushel ; ulunthu, Rs. 4 per bushel ; paiyaru, Rs. 4 per bushel.

SOUTHERN PROVINCE.

GALLE DISTRICT.

Paddy : the yala tilling has commenced in the district.

Miscellaneous : the food supply of the people has continued to be satisfactory during the month.

Prices of staple food : rice, Rs. 4 per bushel ; paddy, Re. 1.25 per bushel ; fine grain, Re. 1.50 per bushel.

Health of people : there were several cases of dysentery and chickenpox in the district, and also a few cases of cholera in Hinidum pattu.

Health of cattle : good. A few cases of hoof-and-mouth disease in Bentota-Walallawiti korale.

Rainfall : 2.49 in.

MATARA DISTRICT.

Prospects of coming crop : paddy fields are being prepared for the yala.
 Dry grain : restricted cultivation.
 Price of paddy : Rs. 2 per bushel.
 Price of dry grain : Re. 1.50 per bushel.
 Health of people : good.
 Health of cattle : satisfactory.
 Epidemic : nil.

HAMBANTOTA DISTRICT.

Paddy : maha crop is being reaped, and the cultivation for yala has begun ; many fields in Giruwa pattu west uncultivated for want of rain.
 Fine grain : crop reaped.
 Weather : hot and dry.
 Health : fever prevailing in some parts of the district.
 Murrain : no appearance of it. Food for cattle scarce.
 Prices : country rice, Rs. 4.50 per bushel ; Coast rice, Rs. 4 per bushel ; paddy, Re. 1.75 per bushel ; kurakkan, Re. 1.50 per bushel ; cocoanuts, Rs. 50 per 1,000 ; plantain bunches, Rs. 45 per 100 ; Indian corn, Re. 1 per 100 pods ; sweet potatoes, Rs. 2.24 per cwt. ; pumpkins, Rs. 15 per 100.

EASTERN PROVINCE.

BATTICALOA DISTRICT.

Paddy : munmari reaping half over ; kalavallamai sowing almost over.
 Other grains : small extent of chena.
 Price of grain : paddy, Re. 1.37½ per bushel.
 Public health : normal.
 Cattle disease : nil.
 Rainfall : 10.10 in. in 1901 ; 3.62 in. in 1902.

TRINCOMALEE DISTRICT.

Rainfall : 3.19 in.
 Paddy : munmari crop harvested ; threshing commenced ; crop good.
 Tobacco : reaping commenced ; crop good.
 Fishery : good.
 Health of people : stray cases of fever.
 Health of cattle : good.
 Price of staple articles : paddy Re. 1.36 per bushel ; rice Rs. 3.90 per bushel.

NORTH-WESTERN PROVINCE.

KURUNEGALA DISTRICT.

Hiriya Hatpattu.—Paddy : yala cultivation just commenced. Fine grain chenas are being prepared for cultivation. Health of cattle : good. Health of people : good. Few cases of fever here and there.
 Dambadeni hatpattu.—Paddy : threshing of the crop of maha harvest is going on ; prospects fair. Fine grain chenas for yala are being cleared ; prospects favourable. Health of people : fever in some places. Health of cattle : good.
 Weudawili Hatpattu.—No chena lands or paddy lands were cultivated during the month. There were two or three showers of rain during the month. Health of people fair, but there were few cases of chickenpox in Madure korale. Health of cattle : fair.
 Katugampola Hatpattu : paddy crop gathered ; prospects favourable. Fine grain chena lands are being prepared for sowing. It rained three days during the month. Health of people : fever prevails in some villages. Health of cattle : satisfactory.
 Dewamedi Hatpattu.—Paddy : maha crop being harvested. Fine grain chenas being cleared. Heavy rain during the last three or four days of the month. Health of people : not much fever. Health of cattle : good.
 Wannu hatpattu.—Paddy crops partly maturing and partly reaping ; prospects seem favourable. Fine grain crops reaping ; prospects favourable. It rained only two or three days during the month. Health of people and cattle : good.

PUTTALAM DISTRICT.

Paddy : except at Mabauswewa in Demala hatpattu, the paddy crops throughout the district have been reaped and are fair.
 Fine grain crops in Demala hatpattu and Rajakumarawanni pattu of the Puttalam pattu division have been reaped and gathered in and are good. There has been no fine grain cultivation in Kalpitiya division.
 Staple products : the price of rice ranged from Rs. 4 to Rs. 5 per bushel ; paddy, from Re. 1.50 to Rs. 2 per bushel ; kurakkan, from Re. 1.12 to Re. 1.25 per bushel ; and cocoanuts, from Rs. 4 to Rs. 5 per 100 nuts.
 Health of the people : fever and colds prevailed throughout the district, and measles in several villages in Demala hatpattu. Seven cases of cholera occurred at Ottapanai in Akkarai pattu south of the Puttalam pattu division, of which six proved fatal, and a fatal case of suspected cholera occurred at Puttalam.
 The rainfall : the rainfall registered at Puttalam was 4.06 in.

CHILAW DISTRICT.

Pitigal Korale North.—Ma-wi sown for maha harvest has been reaped, and bala-wi cultivation is being reaped. Tobacco cultivation is in fair condition.
 Health of people : fever is prevailing to some extent.
 Health of cattle is good.
 The value of fish caught during the month is about Rs. 4,500.
 Pitigal Korale Central.—Paddy cultivation : there had been no sowing during the month. The total extent of paddy cultivated for the maha season was 7,802 bushels. Fine grain crop gathered during the season is about 35½ bushels in Medapalata and Yatakalan pattu. The paddy crops of maha are now being gathered and harvested. The estimated produce of Yatakalan pattu is 18,740 bushels and Medapalata 15,700 bushels.

Tobacco galas are being manured for cultivation for the ensuing season. The value of fish caught in Yatakalan pattu during the month is Rs. 869, and fresh water fish to the value of Rs. 30 was caught and sold in the villages of Yagum pattu.

The general health of the people is good. 317 cases of ordinary fever, 28 of measles in four villages of Yatakalan pattu and Meda palata, 21 cases whooping cough, and 1 case of dysentery have been reported during the month.

Health of cattle : cattle are free from infectious diseases, but they suffer much from want of pasture, the grass and other vegetation being dried up owing to the severe drought.

Pitigal Korale South.—Paddy cultivation : about 33 bushels of devareddiri were sown during the month, and the sowing of paddy is still continued. The maha crop is being reaped and threshed.

Fruit is still scarce. Cucumbers are plentiful. During this hot season they are largely eaten raw by the villagers. When thus used they are a very indigestible article of diet.

The drought is severely felt, and there is hardly any pasture for cattle. Young calves are dying, as their dams are unable to give them sufficient milk. The days are intensely hot. A few cases of fever have been reported.

NORTH-CENTRAL PROVINCE.

ANURADHAPURA DISTRICT.

[Report not received.]

PROVINCE OF UVA.

BADULLA DISTRICT.

[Report not received.]

PROVINCE OF SABRAGAMUWA.

RATNAPURA DISTRICT.

: in Kuruwiti, Nawadun, and Kolonna korales maha crops have been harvested ; outturn favourable. and Meda korales cultivation for the maha harvest was abandoned on account of extreme drought. crops in Kuruwiti korale are young, and in Kukul korale they are harvested. In Nawadun, Atakalan, awatu, Meda, and Kukul korales operations for yala cultivation are proceeding ; prospects are favourable. ain : in Kuruwiti, Nawadun, Kadawata, Meda, and Kukul korales chenas for the yala harvests are for sowing. Kurakkan chenas in Atakalan, Kolonna, and Meda korales are being gathered in ; yield in Kuruwiti and Nawadun korales owiti lands are being prepared for cultivation. Health of the the whole is satisfactory ; chickenpox and fever prevailed in places. Underpest prevails in some villages in Kuruwiti korale, and every effort is being made to check its progress. The average price of food products is as follows : Coast rice, Rs. 4.95 per bushel ; country rice, Rs. 4.75 per bushel ; paddy, Rs. 2.08 per bushel ; mun, Rs. 3.92 per bushel ; amu, Re. 1.06 per bushel ; kurakkan, Re. 1.44 per bushel ; tana, Re. 1.17 per bushel ; meneri, Rs. 1.37 per bushel ; jak, 12 cents per fruit ; breadfruit, 3 cents per fruit ; plantains, 50 cents per 100 ; yams, 3 cents per pound ; salt, 4 cents per pound ; sweet potatoes, 4 cents per pound ; Indian corn, 37½ cents per 100 pods.

KEGALLA DISTRICT.

Paddy : maha harvest is over ; the yield is good in general. Fields are being ploughed for cultivation of yala.

Dry grain : chenas are being cleared for cultivation of kurakkan and hill paddy.

Prices : paddy Re. 1.25 per bushel ; hill paddy, Re. 1.12 per bushel ; kurakkan, 87 cents to Re. 1 per bushel ; amu 75 cents per bushel.

Rainfall : Ruonwella 13.9 in. ; Kegalla 7.49 in.

Cattle disease : the district is free from cattle disease.

Health of people : fever and chickenpox are prevailing in various parts of the district.