

Ceylon Government Gazette

Published by Authority.

No. 5,850 - FRIDAY, MAY 2, 1902.

PART I.—General : Minutes, Proclamations, Appointments,
and General Government Notifications.

PART II.—Legal and Judicial.

PART III.—Provincial Administration.

PART IV.—Marine and Mercantile.

PART V.—Municipal and Local.

Separate paging is given to each Part in order that it may be filed separately.

Part III. — Provincial Administration.

	PAGE		PAGE
Land Sales :—		Land Acquisition Notices	... 1214
Western Province	... 1142	Land Resumption Notices	... —
Central Province	... 1190	Notices under Ordinance No. 1 of 1897	... 1218 & <i>Suppl.</i>
Northern Province	... 1193	Abstracts of Season Reports	... —
Southern Province	... 1195	Notices under "The Forest Ordinance"	... —
Eastern Province	... —	Sales of Arrack, Opium, and Toll Rents	... 1228
North-Western Province	... 1203	Miscellaneous Provincial and District Notices:—	
North-Central Province	... 1204	Sales of Salt and Timber	... —
Province of Uva	... 1205	Notifications of Close Season, Infected Areas, &c.	... —
Province of Sabaragamuwa	... 1213	Specifications under "The Irrigation Ordinance"	... —

LAND SALES IN THE WESTERN PROVINCE.

No. 1,335, W. P.

Colonial Secretary's Office,
Colombo, April 22, 1902.

ON Monday, June 9, 1902, at 11.30 A.M., the Hon. the Government Agent for the Western Province will put up for sale or settlement, at the Kaduwela Resthouse, the under-mentioned portions of Crown Land, on the terms authorized by Government.

Two-hundred allotments of land situated in the Palle pattu of Hewagam korale of the Colombo District of the Western Province.

Preliminary plan 6,977. Situation—Palle pattu of Hewagam korale.
Village—Talangama.

Lot.	Name of Land.	Name of Claimant.	Description.	Extent. A. R. P.	Fees for
					Certificates of Quiet Possession. Rs. c.
1	Delgahawatta	Kottekalage Don Johanis and others	Old garden	2 2 17	8 50
2	Millagahawatta	H. Davit Perera and others	do.	6 0 30	20 50
3	Delgahawatta	Balasurege Kornelis and others	do.	8 2 27	25 50
4	Nugagahawatta	T. David Perera and others	do.	5 0 28	18 0
5	Millagahawatta	Tantirige David Perera	do.	0 2 15	3 50
6	Delgahawatta	do.	do.	0 3 18	3 50
7	Millagahawatta	Konduruge David Perera	do.	1 1 12	6 0
8	Do.	K. Alwis Perera and others	do.	3 1 16	11 0
9	Do.	H. Hendrick Perera	do.	1 0 0	3 50
10	Godaporagahawatta	Liyanage Cornelis Perera	do.	2 2 0	8 50
11	Hinatikumbara	K. Alwis Perera and others	Owita	0 0 24	—

Lot.	Name of Land.	Name of Claimant.	Description.	Extent.		Fees for
				A.	R. P.	Certificates of Quiet Possession.
						Rs. c.
12	Millagahawatta	Atupattuge Karolis and others	Owita	0	2 3	—
13	Eskolawatta	K. Siman Perera and others	Old garden	3	0 10	11 0
14	Horagahawatta	K. Alwis Perera and others	do.	2	3 24	8 50
15	Millagahalanda	K. Siman Perera	Jungle	5	3 20	—
16	Delgahawatta	Liyanaige Manis and others	Old garden	4	1 13	13 50
17	Kahatagahawatta	Mudalige Don Sardiell and others	do.	3	1 17	11 0
18	Millagahawatta	Mudalige Thomas and others	do.	1	2 11	6 0
19	Moragahawatta	L. Harmanis Perera and others	do.	1	2 26	6 0
20	Tunhaulkurunduwatta	M. Don Hendrick and others	do.	2	1 38	8 50
21	Henakowita	do.	Owita	0	2 36	—
22	Sambuddimillagahawatta	Mudalige Don Aronis	Old garden	6	1 11	20 50
23	Kahatagahawatta	Mudalige Don Aronis and others	do.	4	1 22	13 50
24	Kiripellagahawatta	W. Lewis Perera	do.	1	3 36	6 0
25	Ketakelagahawatta	K. Siman Perera and others	Old garden	4	3 1	13 50
26	Henakowita	Mudalige Don Thomas and others	Owita	0	3 0	—
27	Ketakelagahawatta	W. Lewis Perera and others	Old garden	7	1 18	25 0
28	Bakmigahawatta	Mudalige Don Aronis	Young cocconut	0	1 9	—
29	Bakmigahawita	do.	Owita	1	0 37	—
30	Kapuelideniyawita	K. Alwis Perera and others	do.	0	2 8	—
31	Do.	K. Siman Perera and others	do.	0	1 37	—
32	Delgahawita	Mudalige Don Alexander	do.	2	1 4	—
33	Bakmigahawita	do.	do.	0	1 0	—
34	Kahatagahawatta	do.	Garden	10	3 6	—
35	Kosgahawatta	Mudalige Don Thomas and others	do.	7	2 4	—
36	Do.	do.	do.	2	0 27	—
37	Kahatagahawatta	W. Ana Perera	Old garden	3	2 1	11 0
38	Do.	Balapolage Saram and others	do.	1	2 16	6 0
39	Gorakagahawatta	Idangodage Nonahami	do.	1	1 0	6 0
40	Do.	Idangodage Hendrick Perera	do.	2	0 11	8 50
41	Do.	Konduruarachchige Hendrick	do.	2	1 21	8 50
42	Laulugahawatta	A. Arnolis Silva and others	do.	1	3 30	6 0
43	Delgahawatta	H. Emilia Caldera and others	do.	4	0 10	13 50
44	Horagahawatta	Idangodage Piloris and others	do.	1	1 24	6 0
45	Pelengahawatta	W. Daniel Perera	do.	3	2 16	11 0
46	Horagahawatta	W. Salman Perera	do.	3	2 21	11 0
47	Kahatagahawatta	W. Agonis Boteju and others	do.	0	2 32	3 50
48	Delgahawatta	Batapolage Saram	do.	1	0 20	6 0
49	Do.	W. Susana Perera	do.	1	1 0	6 0
50	Do.	A. Mariana Perera	do.	1	0 34	6 0
51	Do.	P. Baron Perera	do.	2	1 12	8 50
52	Kahatagahawatta or Milla- gahawatta	J. Siman Perera and others	do.	1	3 29	6 0
53	Kahatagahawatta	J. Hendrick Perera and others	do.	1	1 36	6 0
54	Horagahawatta	Konduruarachchige Hendrick	do.	1	2 11	6 0
55	Delgahalanda	Govinnage Don Hendrick	Eight cocconut plants	2	0 15	—
56	Pelengahawatta	Wanniarachchige John Perera	Old garden	1	0 15	6 0
57	Delgahawatta or Hondapora- gahawatta	W. Salman Perera and another	do.	2	3 29	8 50
58	Kebellagahaowita	W. Salman Perera	Owita	0	1 29	—
59	Delgahawatteowita	Kudadesinghage Abohmi	Old garden	0	1 2	3 50
60	Bingurupadeniya	J. Siman Perera and others	Paddy field	2	2 0	—
61	Indigahaowita	J. Hendrick Perera and others	Owita	2	0 18	—
62	Indigahawatta	J. Siman Perera and others	Old garden	0	2 16	3 50
63	Talgahahenawatta	Govinnage Don Karolis	do.	2	2 0	8 50
64	Talgahawatta	Govinnage S. Perera and others	do.	2	2 17	8 50
65	Delgahawatta	do.	do.	1	2 7	6 0
66	Pelengahawatta	W. John Perera	do.	0	2 19	3 50
67	Millagahawatta	Welatantirige Thegis Boteju	Garden	0	0 12	—
68	Do.	W. Susana Perera and others	do.	0	0 5	—
69	Indigahawatta	J. Hendrick Perera and others	Old garden	0	1 27	3 50
70	Narangahawatta	Govinnage Siman Perera	do.	0	1 39	3 50
71	Do.	J. Siman Perera	do.	0	2 10	3 50
72	Do.	Govinnage Siman Perera	do.	1	1 23	6 0
73	Do.	do.	do.	2	2 22	8 50
74	Do.	Govinnage Dines Perera	do.	0	3 9	3 50
75	Hondaporagahawatta	H. D. Caldera	do.	0	2 25	3 50
76	Narangahawatta	Govinnage Dines Perera	do.	0	1 6	3 50
77	Pelengahawatta	A. S. Hendrick Silva	do.	0	1 31	3 50
78	Do.	Idangodage Somahami and others	do.	1	1 7	6 0
79	Do.	Idangodage Siman Perera	do.	1	1 0	6 0
80	Millagahawatta	H. Daniel Caldera	do.	1	1 0	6 0
81	Migahawatta or Millagaha- watta	Dona Engelina Christina V. Rana- singhe Haminc	do.	1	2 24	6 0
82	Talgahawatta	N. Kornelis Perera and others	do.	1	1 38	6 0
83	Muttettuawatta	do.	do.	0	3 27	3 50
84	Ambagahawatta	Nawagomuwege T. Perera and others	do.	0	2 18	3 50
			do.	1	0 26	6 0

Lot.	Name of Land.	Name of Claimant.	Description.	Extent.			Fees for Certificates of Quiet.
				A.	R.	P.	Rs. c.
85	Ambagahawatta	Tudugalage Harmanis and others	Old garden	1	0	20	6 0
86	Gorakagahawatta	Tantirige Abraham Perera	do.	1	2	15	6 0
87	Idangodagewatta	T. Baba Appu	do.	0	2	5	3 50
88	Talgahaowita	Navagomuwege Johan and others	Owita	0	3	15	—
89	Ambagahawatta	W. A. Dep	Old garden	0	0	30	3 50
90	Do.	Tudugalage Harmanis and others	do.	0	3	24	3 50
91	Do.	Kandanakankanamalage Baron	do.	0	1	8	3 50
92	Pelengahawatta	Govinnage S. Perera	do.	0	0	5	3 50
93	Dawatagahawatta	W. Don Sami Appubami	do.	39	2	0	94 50
94	Gorakagahawatta	Liyanaage Baron Perera	do.	6	0	8	20 50
95	Delgahawatta	H. Telenis Caldera	Cocoanut and jak	11	2	16	—
96	Millagahawatta	W. M. David Appu	Cocoanut and pineapple	5	1	17	—
97	Do.	Govinnage Harmanis	Young cocoanut	2	1	31	—
98	Gorakagahawatta	Liyanaage Siman Perera and others	Old garden	4	2	26	13 50
99	Do.	L. Siman Perera	do.	2	0	3	8 50
100	Do.	M. Charles Perera and others	do.	1	2	30	6 0
101	Kiripellagahawatta	H. Daniel Caldera	Old garden	3	0	34	11 0
102	Tunpelapitiyawatta	H. Karolis Caldera	do.	1	0	12	6 0
103	Do.	M. Don Peris	do.	1	0	38	6 0
104	Tunpelapitiyaowita	H. Siman Perera and others	Owita	2	2	36	—
105	Do.	do.	do.	1	3	34	—
106	Gorakagahawatta	Baron Perera and another	Deniya	0	2	15	—
107	Do.	Liyanaage Obius Perera	do.	1	2	16	—
108	Delgahawatta and Millagahawatta	L. Siman Perera and others	Cocoanut, jak, and arecanut	13	2	10	—
109	Kiripellagahaowita	H. Daniel Caldera	Owita	2	2	31	—
110	Tunpelapitiyeowita	Liyanaage Siman Perera and others	do.	2	2	22	—
111	Delgahawatta or Millagahawatta	do.	Cocoanut and jak	25	3	30	—
112	Ketakelagahawatta	Simon Joronis Perera and others	Garden	2	1	26	—
113	Kosgahalandewatta	Charlis H. Gomis	do.	9	2	38	—
114	Millagahaowita	H. Maria Caldera and others	Owita	0	1	37	—
115	Millagahawatta	Siman Perera	Garden	1	1	20	—
115½	Walabodawatta	Govinnage Siman Perera	Old garden	0	0	21	3 50
116	Pelapitiyawatta	K. Hendrick Perera Appuhami	Old cocoanut trees	1	0	15	6 0
117	Millagaha or Delgahawatta	Bopitiye Ununase	Garden	1	1	39	—
118	Welabodawatta	N. Philip Perera	do.	2	1	30	—
119	Pahalawatta	P. Charles Perera Appuhami	do.	1	1	18	—
120	Timbirigahawatta	Kotte Acharige Don Juan	Old garden	2	2	31	8 50
121	Delgahawatta	Wife of Galle Acharige Francis Naide	do.	1	3	22	6 0
122	Do.	M. A. Selo Nachchire	Garden	0	2	7	—
123	Wanatewatta	Kotte Acharige Naide	Old garden	1	0	7	6 0
124	Kosgahawatta	Gangamuturadage Fernando and others	Cocoanut trees	1	2	12	—
125	Do.	B. Anthoni de Waas	Old garden	6	0	30	20 50
126	Owitaawatta	K. Hendrick Appu	Cocoanut trees	0	2	14	—
127	Welabodawatta	Naide Hendrick Perera and others	do.	2	3	7	—
128	Wewakumbura	Kotte Acharige Punchi Naide and others	Paddy field	2	2	35	—
129	Patruwakumbura	J. K. Bastian Perera and others	Owita	3	3	12	—
130	Millagahawatta	K. Davith Appu	Garden	2	0	20	—
131	Batadombagahawatta	Karagulage Aronis	Old garden	2	2	9	8 50
132	Do.	Karagulage Porolis	Young cocoanut	2	2	18	—
133	Kekirihelandewatta	A. Joronis Perera	Old garden	5	2	36	18 0
134	Do.	do.	Cocoanut trees	1	1	25	—
135	Do.	do.	do.	7	0	0	—
136	Ketakelagahalandewatta	P. Pila Gura and others	Old garden	8	2	7	25 50
137	Delgahalandewatta	P. Don Juwanis and others	do.	19	3	0	55 50
138	Etambagahawatta	K. Lewis Perera and others	Old cocoanut trees	9	0	23	28 0
139	Gorakagahakumbura	Wirasinghenekatige William	Paddy field	2	3	22	—
140	Do.	P. Lochchigura and others	do.	0	3	17	—
141	Do.	P. Don Juwanis and others	do.	0	3	2	—
142	Do.	G. N. Sobochchi and others	do.	0	1	25	—
143	Do.	P. Don Juwanis and others	do.	0	1	27	—
144	Gorakagahakumbura	P. Lochchigura and others	do.	0	2	3	—
145	Do.	P. Salma Gura and others	do.	0	1	26	—
146	Delgahakumbura	P. Don Juwanis and others	do.	1	0	14	—
147	Gorakagahakumbura	P. Lochchigura and others	do.	1	3	29	—
148	Do.	P. Constantine Perera	do.	0	1	26	—
149	Do.	M. Baronchi Perera and others	do.	1	3	32	—
150	Do.	P. Constantine Perera	do.	1	0	12	—
151	Epatdeniyakumbura	K. Lewis Perera and others	do.	2	1	15	—
152	Batadombagahalandewatta	Panagodage Don Edward	Cocoanut trees	5	0	39	—
153	Watukenagahawatta	Panagodage Don Ombilius	Old garden	11	1	30	38 50
154	Do.	R. Adrian Perera	Old cocoanut	4	2	37	13 50
155	Iriyagahapillewa	do.	do.	0	2	2	3 50

Lot.	Name of Land.	Name of Claimant.	Description.	Extent.		Fees for
				A.	R. P.	Certificates of Quiet Possession. Rs. c.
156	Alubogahawatta	Tantirige Piloris Perera and others	Old garden	11	0 7	36 50
157	Do.	P. Don Solomon and others	Old cocoanut	7	2 2	25 0
158	Waljambugahawatta	P. Don Ombilius and others	Old garden	3	2 21	11 0
159	Arawawatta	P. Don Solomon and others	Cocoanut trees	0	3 15	—
160	Arawawelekumbura	P. Don Suwaris	Paddy field	0	1 0	—
161	Do.	P. Don Pasqual	do.	0	2 12	—
162	Do.	P. Don Karolis and others	do.	0	3 22	—
163	Do.	P. Don Solomon and others	do.	1	3 30	—
164	Do.	Kotte Vihare	do.	0	1 9	—
165	Do.	P. Don Solomon and others	do.	0	0 31	—
166	Do.	P. Don Abraham	do.	0	0 27	—
167	Do.	T. Piloris Perera and others	do.	0	2 16	—
168	Dawatagahawatta	Panagodage Don Johanis	Old garden	0	1 20	3 50
169	—	Panagodage Don Abraham	Young cocoanut	0	1 26	—
170	Kekunagahawatta	do.	Old garden	5	1 20	18 0
171	Kekunagahakumbura	do.	Paddy field	1	0 13	—
172	Dawatagahawatta	Panagodage Don Johanis	Young cocoanut	7	1 14	—
173	Gonagahawatta	P. Don Lewis de Mathes Perera and others	Old garden	3	3 13	11 0
173½	—	—	—	0	1 31	—
174	Kosgahalandewatta	P. Don Domingo Perera	Old garden	10	1 6	33 50
175	Kosgahalandedeniya	Crown	Deniya	0	1 4	—
176	Kosgahawatta	P. Don Domingo Perera	Old garden	4	1 36	13 15
177	Millagahalandewatta	B. Don Tegis and others	do.	11	2 18	36 50
178	Delgahalandewatta	Panagodage Don Solomon	do.	3	2 31	11 0
179	Do.	Panagodage Domingo	do.	3	0 20	11 0
180	Do.	Panagodage Pablis Perera	do.	4	0 20	13 50
181	Do.	W. Don Hendrick Appu	do.	1	2 3	6 0
182	Do.	do.	do.	1	1 33	6 0
183	Do.	P. Don Domingo Perera	do.	1	2 13	6 0
184	Do.	P. Pablis Perera and others	do.	1	1 18	6 0
185	Do.	P. Christopal Perera	do.	1	1 21	6 0
186	Do.	P. Don Manuel Perera and others	do.	1	0 26	6 0
187	Do.	P. Joseph Perera	do.	1	1 15	6 0
188	Do.	P. Solomon Perera	do.	2	0 9	8 50
189	Puwakgahadeniyekumbura	Dharmaratna Terunnanse	Paddy field	0	1 0	—
190	Do.	P. Don Edward and others	do.	1	2 22	—
191	Do.	P. Adirian Perera and others	do.	1	1 16	—
192	Do.	P. Don Domingo Perera and others	do.	1	2 14	—
193	Do.	W. Don Hendrick Appu and others	do.	0	3 36	—
194	Gorakagahadeniyalanda	P. Don Domingo and others	do.	2	3 12	—
195	Gorakagahadeniya	do.	Deniya	0	2 27	—
196	Kahatagahawatta	Henadirage Simon Perera	Old garden	3	0 16	11 0
197	Delgahawatta	Panagodage Sanchihami and others	do.	2	0 19	8 50
198	Alubogahawatta	P. Don Lewis de Mathes Perera	do.	10	3 0	33 50

Upset price,—Owitas Rs. 30 ; jungle Rs. 30 ; paddy fields Rs. 100 ; deniyas Rs. 20.

Further information respecting these lands may be obtained from the Surveyor-General, and respecting the conditions of sale from the Hon. the Government Agent, Western Province.

By His Excellency's command.

EVERARD IM THURN,
Colonial Secretary.

No. 1,335, W. P.

විෂ් 1902 ක්වු අප්‍රේල් මස 22 වෙනි දින කොළඹ
මහසෙක්‍රතාරිස්ථලත්තාන්සේනේ කන්තෝරුවේදී.

බස්නාහිර දිසාවේ වංශාධිපති ආණ්ඩුවේ ඒස්නහලත්තාන්සේ විසින් මෙහි පහත සඳහන් වෙන ආණ්ඩුව සත් තක ඉඩම් ආණ්ඩුවේ නියෝගවල ප්‍රකාරව විෂ් 1902 ක්වු ජූනි මස 9 වෙනි දිනවු සඳු දා දේ 11.30ට කවුලුලා පානාසමේදී වෙන්දේසිකර විකුණන්නට කොහොන් නිවැසකර දෙන්නට ගෙදෙනවා ඇත.

බස්නාහිර දිසාවේ සේවාගම්කෝරලේ පල්ලේපත්තුවේ පිහිටා තිබෙන බිම්කැබලි 200ක්.

පිහිටම 6,977. පිහිටිම සේවාගම්කෝරලේ පල්ලේපත්තුව. ගම—තලංගම.

නො.	ඉඩමේ නම.	අයිතිකම තිගන්නා.	අත්දම.	මහත. අ. රු. ප.	ගෙවියයුතු ගාස්තු. රු. ශ.
1	දෙල්ගහවත්ත	කෝව්වෙකලගේ දෙත් සේනා නිස් සහ තවත්	පරණ වගාව	2 2 17	8 50
2	මිල්ලගහවත්ත	ක. දුමින් ප්‍රේර සහ තවත්	එම	6 0 30	20 50
3	දෙල්ගහවත්ත	බාලසූර්ගේ කොරේලිස් සහ තවත්	එම	8 2 27	25 50
4	භුගහවත්ත	ක. දුමින් ප්‍රේර සහ තවත්	එම	5 0 28	18 0
5	මිල්ලගහවත්ත	ක. දුමින් ප්‍රේර	එම	0 2 15	3 50
6	දෙල්ගහවත්ත	එම	එම	0 3 18	3 50
7	මිල්ලගහවත්ත	කෝදුරුගේ දුමින් ප්‍රේර	එම	1 1 12	6 0
8	එම	කෝ. අල්විස් ප්‍රේර සහ තවත්	එම	3 1 16	11 0
9	එම	කො. කෙන්නිස් ප්‍රේර	එම	1 0 0	3 50

කො.	ඉඩමේ නම.	අයිතිකම් කීටනා.	අත්දම.	මහල. රු. ප.	මහල. රු. ප.
10	නොවැව්පාරකවත්ත	ප්‍රියන්තේ කොරෝලිය ප්‍රේරු	පරණ වගාව	2 2 0	8 50
11	හීතැව්කඹුර	කො. අලුතිස් ප්‍රේරු සහ කවත්ත	ඔව්ව	0 0 24	—
12	එම	අනුපත්තේ කොරෝලිය සහ කවත්ත	එම	0 2 3	—
13	ඇස්කොලවත්ත	කෝදුරුගේ සීමන් ප්‍රේරු සහ කවත්ත	පරණ වගාව	3 0 10	11 0
14	ගොරකවත්ත	කො. අලුතිස් ප්‍රේරු සහ කවත්ත	එම	2 3 24	8 50
15	මල්ලකලවත්ත	කෝදුරුගේ සීමන් ප්‍රේරු	කැලේ	5 3 20	—
16	දෙල්ලකවත්ත	ප්‍රියන්තේ කොරෝලිය සහ කවත්ත	පරණ වගාව	4 1 13	13 50
17	කකටකවත්ත	මුදලිගේ දෙව් කෝවිස් සහ කවත්ත	එම	3 1 17	11 0
18	මල්ලකවත්ත	එම කෝවිස් සහ කවත්ත	එම	1 2 11	6 0
19	මොරකවත්ත	ප්‍රියන්තේ කොරෝලිය ප්‍රේරු සහ කවත්ත	එම	1 2 26	6 0
20	දැව්කඹුල්ලුරුවත්ත	මුදලිගේ දෙව් කෝවිස් සහ කවත්ත	එම	2 1 38	8 50
21	කේකස මිව්ව	එම	ඔව්ව	0 2 36	—
22	සම්මුද්දම්මල්ලකවත්ත	එම දෙව් කෝවිස්	පරණ වගාව	6 1 11	20 50
23	කකටකවත්ත	එම සහ කවත්ත	එම	4 1 22	13 50
24	කීර්තිමල්ලකවත්ත	ප්‍රවීන් ප්‍රේරු	එම	1 3 36	6 0
25	කැව්පාරකවත්ත	කො. සීමන් ප්‍රේරු සහ කවත්ත	එම	4 3 1	13 50
26	කේකස මිව්ව	මුදලිගේ දෙව් කෝවිස් සහ කවත්ත	ඔව්ව	0 3 0	—
27	කැව්පාරකවත්ත	ප්‍රවීන් ප්‍රේරු සහ කවත්ත	පරණ වගාව	7 1 18	25 0
28	කේකස මිව්ව	මුදලිගේ දෙව් කෝවිස්	පරණ වගාව	0 1 9	—
29	කේකස මිව්ව	එම	ඔව්ව	1 0 37	—
30	කැව්පාරකවත්ත	කො. අලුතිස් ප්‍රේරු සහ කවත්ත	එම	0 2 8	—
31	එම	කො. සීමන් ප්‍රේරු සහ කවත්ත	එම	0 1 37	—
32	දෙල්ලකවත්ත	මුදලිගේ දෙව් කෝවිස්	එම	2 1 4	—
33	කේකස මිව්ව	එම	එම	0 1 0	—
34	කකටකවත්ත	එම	වගාව	10 3 6	—
35	කොටකවත්ත	මුදලිගේ දෙව් කෝවිස් සහ කවත්ත	එම	7 2 4	—
36	එම	එම	එම	2 0 27	—
37	කකටකවත්ත	වීරසිංහආරච්චිගේ ආයා ප්‍රේරු	පරණ වගාව	3 2 1	11 0
38	එම	බාලාපාලගේ කරන් සහ කවත්ත	එම	1 2 16	6 0
39	ගොරකවත්ත	ඉදන්කොඩිගේ කෝකානාමි	එම	1 1 0	6 0
40	එම	එම කොන්දික් ප්‍රේරු	එම	2 0 11	8 50
41	එම	කෝදුරුආරච්චිගේ කොන්දික්	එම	2 1 21	8 50
42	ලුම්මකවත්ත	අ. ආර්කෝලිය සිල්වා සහ කවත්ත	එම	1 3 30	6 0
43	දෙල්ලකවත්ත	කො. එමඳිකා කල්දේරු සහ කවත්ත	එම	4 0 10	13 50
44	ගොරකවත්ත	ඉදන්කොඩිගේ පිලෝරිස් සහ කවත්ත	එම	1 1 24	6 0
45	පැලකවත්ත	වී. දකිකෝල ප්‍රේරු	එම	3 2 16	11 0
46	ගොරකවත්ත	ව. සල්වන් ප්‍රේරු	එම	3 2 21	11 0
47	කකටකවත්ත	ව. අනෝනිස් මොණරු	එම	0 2 32	3 50
48	දෙල්ලකවත්ත	බිච්චිපොලගේ සරන්	එම	1 0 20	6 50
49	එම	වී. සුසන් ප්‍රේරු	එම	1 1 0	6 0
50	එම	අ. මරිතානා ප්‍රේරු	එම	1 0 34	6 0
51	එම	ජේ. මාරන් ප්‍රේරු	එම	2 1 12	8 50
52	කකටකවත්ත කො. කොට මල්ලකවත්ත	ඉ. සීමන් ප්‍රේරු සහ කවත්ත	එම	1 3 29	6 0
53	කකටකවත්ත	ඉ. අනෝනිස් ප්‍රේරු සහ කවත්ත	එම	1 1 36	6 0
54	ගොරකවත්ත	කෝදුරුආරච්චිගේ කොන්දික්	එම	1 2 11	6 0
55	දෙල්ලකවත්ත	කෝවිත්තේ දෙව් කොන්දික්	පොල්පාල 8 ක්	2 0 15	—
56	පැලකවත්ත	වත්තිආරච්චිගේ කෝවිස් ප්‍රේරු	පරණ වගාව	1 0 15	6 0
57	දෙල්ලකවත්ත කො. කොට කොදුරුවත්ත	ව. සල්වන් ප්‍රේරු සහ කොන්දික්	එම	2 3 29	8 50
58	කැව්පාරකවත්ත	ව. සල්වන් ප්‍රේරු	ඔව්ව	0 1 29	—
59	දෙල්ලකවත්ත	කුඩ්දසින්නගේ අබේකාමි	පරණ වගාව	0 1 2	3 50
60	කීර්තිමල්ලකවත්ත	ඉ. සීමන් ප්‍රේරු සහ කවත්ත	කඹුර	2 2 0	—
61	දෙල්ලකවත්ත	ඉ. කොන්දික් ප්‍රේරු සහ කවත්ත	ඔව්ව	2 0 18	—
62	දෙල්ලකවත්ත	ඉ. සීමන් ප්‍රේරු සහ කවත්ත	පරණ වගාව	0 2 16	3 50
63	දෙල්ලකවත්ත	කෝවිත්තේ දෙව් කොන්දික්	එම	2 2 0	8 50
64	දෙල්ලකවත්ත	එම ස. ප්‍රේරු සහ කවත්ත	එම	2 2 17	8 50
65	දෙල්ලකවත්ත	එම	එම	1 2 7	6 0
66	පැලකවත්ත	ව. කේකන් ප්‍රේරු	එම	0 2 19	3 50

නං.	ඉඩමේ නම.	අයිතිකම් කීයක්කා.	අන්දම.	ගෙවියයුතු	
				රු. ප.	ආ. ග.
67	මිලිලතනවත්ත	වෙලකන්ත්‍රියේ හේසියේ බො		0 0 12	—
68	එම	වැ. සුසානා ප්‍රේර සහ තවත්	එම	0 0 5	—
69	දෙවනවත්ත	ඉ. කෙන්නියේ ප්‍රේර සහ තවත්	පරණ වගාව	0 1 27	3 50
70	තාරකනවත්ත	ගෝවිත්තගේ සමන් ප්‍රේර	එම	0 1 39	3 50
71	එම	ඉ. සිමන් ප්‍රේර	එම	0 2 10	3 50
72	එම	ගෝවිත්තගේ සිමන් ප්‍රේර	එම	1 1 23	6 0
73	එම	එම	එම	2 2 22	8 50
74	එම	එම දිනෙස් ප්‍රේර	එම	0 3 9	3 50
75	භොදපොරතනවත්ත	කො. ඩී. කල්දේර	එම	0 2 25	3 50
76	තාරකනවත්ත	ගෝවිත්තගේ දිනෙස් ප්‍රේර	එම	0 1 6	3 50
77	පැලකනවත්ත	අ. කෙන්නියේ සිල්වා	එම	0 1 31	3 50
78	එම	ඉ. සෝමනාම සහ තවත්	එම	1 1 7	6 0
79	එම	ඉ. සිමන් ප්‍රේර	එම	1 1 0	6 0
80	මිලිලතනවත්ත	කො. දකිනෙස් ප්‍රේර	එම	1 2 24	6 0
81	මිහගවත්ත සහ මිලිල	දෙන එංගල්තියා ක්‍රිස්තියා, වි. රහ			
	තනවත්ත	සිංහ නාමිගේ	එම	1 1 38	6 0
82	තල්ගනවත්ත	ක. කොර්නෙලියස් ප්‍රේර සහ තවත්	එම	0 3 27	3 50
83	බුක්කෙට්ටුවත්ත	එම	එම	0 2 18	3 50
84	අඹගනවත්ත	ක. ප්‍රේර සහ තවත්	එම	1 0 26	6 0
85	එම	තු. හර්මානිස් සහ තවත්	එම	1 0 20	6 0
86	භොරකනවත්ත	තන්ත්‍රියේ එබ්‍රහම් ප්‍රේර	එම	1 2 15	6 0
87	ඉදන්තොඩිගේවත්ත	ටී. බඩාඅප්පු	එම	0 2 5	3 50
88	තල්ගනමිව	තවතොවුමගේ හේගස් සහ			
		තවත්	මිව	0 3 15	—
89	අඹගනවත්ත	ව. ඒ. බැල්	පරණ වගාව	0 0 30	3 50
90	එම	තුබුගලගේ හර්මානිස් සහ තවත්	එම	0 3 24	3 50
91	එම	කඳුගස් කන්කානමලාගේ			
		බාණන්	එම	0 1 8	3 50
92	පැලකනවත්ත	ගෝවිත්තගේ ක. ප්‍රේර	එම	0 0 5	3 50
93	දවටතනවත්ත	ව. දෙත් සාමි. ජපුනාමි	එම	39 2 0	94 50
94	භොරකනවත්ත	ලියනගේ බාණන් ප්‍රේර	එම	6 0 8	20 50
95	දෙල්ගනවත්ත	කො. තෙලෙකියස් කල්දේර	පොල් සහ කොස්	11 2 16	—
96	මිලිලතනවත්ත	ව. දැවිත්අප්පු	පොල් සහ අත්තාසි	5 1 17	—
97	එම	ගෝවිත්තගේ හර්මානිස්	පැල වගාව	2 1 31	—
98	භොරකනවත්ත	ලියනගේ සිංහ ප්‍රේර සහ			
		තවත්	පරණ වගාව	4 2 26	13 50
99	එම	ලියනගේ සිමන් ප්‍රේර	එම	2 0 3	8 50
100	එම	ම. මාර්ලියස් ප්‍රේර සහ තවත්	එම	1 2 30	6 0
101	කිරිපැල්ලතනවත්ත	කො. දකිනෙස් කල්දේර	පරණ වගාව	3 0 34	11 0
102	තුන්පැලපිටියේවත්ත	කො. කරෝලියස් කල්දේර	එම	1 0 12	6 0
103	එම	ම. දෙත් පිරිස්	එම	1 0 38	6 0
104	තුන්පැලපිටියේමිව	ක. සිමන් ප්‍රේර සහ තවත්	මිව	2 2 36	—
105	එම	එම	එම	1 3 34	—
106	භොරකනවත්ත	බාණන් ප්‍රේර සහ කෙනෙක්	දෙතිස	0 2 15	—
107	එම	ලියනගේ මිනිස් ප්‍රේර	එම	1 2 16	—
108	දෙල්ගනවත්ත සහ	ලී. සිමන් ප්‍රේර සහ තවත්	පොල්, කොස් සහ		
	මිලිලතනවත්ත		පුවක්	13 2 10	—
109	කිරිපැල්ලතනමිව	කො. බැනිගෙල් කල්දේර	මිව	2 2 31	—
110	තුන්පැලපිටියේ මිව	ලී. සිමන් ප්‍රේර සහ තවත්	එම	2 2 22	—
111	දෙල්ගනවත්ත නොහොත්				
	මිලිලතනවත්ත	එම	පොල් සහ කොස්	25 3 30	—
112	කැටකැලතනවත්ත	සයිමන් හේරෝනියස් ප්‍රේර සහ			
		තවත්	වගාව	2 1 26	—
113	කොස්ගලන්දේවත්ත	මාර්ලියස් ක. නොමස්	එම	9 2 38	—
114	මිලිලතනමිව	කො. මෙරතා කල්දේර සහ			
		තවත්	මිව	0 1 37	—
115	මිලිලතනවත්ත	සයිමන් ප්‍රේර	වගාව	1 1 20	—
115½	වලබොඩවත්ත	ගෝවිත්තගේ සිමන් ප්‍රේර	පරණ වගාව	0 0 21	3 50
116	පැලපිටියවත්ත	ක. කෙන්නියේ ප්‍රේර අප්පුනාමි	පරණ පොල්ගස්	1 0 15	6 0
117	මිලිලතන නොහොත්				
	දෙල්ගනවත්ත	බෝපිටියේ ප්‍රේරකාන්දේ	වගාව	1 1 39	—
118	වෙලපොඩ්වත්ත	ක. පිලිප්ප්‍රේර	එම	2 1 30	—
119	පහලවත්ත	පිලිප්වාර්ලියස් ප්‍රේර අප්පුනාමි	එම	1 1 18	—
120	තුන්තිරිගනවත්ත	කෝවිටේ ආචාරිගේ දෙත් ප්‍රවන්	පරණ වගාව	2 2 31	8 50
121	දෙල්ගනවත්ත	ග. ප්‍රැක්සියස් හයිදේගේ කාණිච	එම	1 3 22	6 0
122	එම	ම. ඒ. කෙලෝනාචාරි	වගාව	0 2 7	—
123	වනාන්තවත්ත	කෝවිටේ ආචාරිගේ හයිදේ	පරණ වගාව	1 0 7	6 0
124	කොස්ගලන්තවත්ත	ගනවුතු දෙත් ප්‍රවන් ප්‍රේර සහ			
		තවත්	පොල්ගස්	1 2 12	—

නො.	ඉඩම් නම.	අයිතියක් කීයත්තා.	අන්දම.	රු. ප.		
				රු.	ප.	
125	කොස්තලවත්ත	බා. අන්තෝති ද වාස්	පරණ වගාව	6	0 30	20 50
126	බිච්චවත්ත	කන්දනේආරච්චිගේ ගෙනද්‍රික්	පොල්ගස්	0	2 14	—
127	වෙලබොඩවත්ත	නයිදේ ගෙනද්‍රික් පුරු සහ නවත්	බිච්ච	2	3 7	—
128	වැවකුඹුර	කෝ. පුංචිනයිදේ සහ නවත්	කුඹුර	2	2 35	—
129	පන්රුවකුඹුර	ජ. ත. වස්තියන් පුරු සහ නවත්	බිච්ච	3	3 12	—
130	මිල්ලගහවත්ත	ස. දුමන්දප්පු	වගාව	2	0 20	—
131	බිච්චෙඹගහවත්ත	කැරගලාගේ අරෝනිස්	පරණ වගාව	2	2 9	8 50
132	එම	එම ප්‍රෝලියස්	පැලවගාව	2	2 18	—
133	කැකිරිගේකලන්දේවත්ත	අරන්ගලාගේ ජේරෝනියස්පුරු	පරණවගාව	5	2 36	18 0
134	එම	එම සහ කෙනෙක්	පොල්ගස්	1	1 25	—
135	එම	එම	එම	7	0 0	—
136	කැටකැලගලන්දේ වත්ත	පී. පිලාගුරු සහ නවත්	පරණවගාව	8	2 7	25 50
137	දෙල්ගහලන්දේවත්ත	පනාගොඩගේ දෙත් ප්‍රවානිස් සහ නවත්	එම	19	3 0	55 50
138	ඇචඹගහවත්ත	කනාවෙල්ගේ එච්ස්පුරු සහ නවත්	එම	9	0 23	28 0
139	ගොරකහකුඹුර	චිරිසිංහනාකනියේ චිලියම්	කුඹුර	2	3 22	—
140	එම	පී. ලොච්චිගුරු සහ නවත්	එම	0	3 17	—
141	එම	ස. දෙත් ප්‍රවානිස් සහ නවත්	එම	0	3 2	—
142	එම	කො. සොබොච්චි සහ නවත්	එම	0	1 25	—
143	එම	පනාගොඩගේ දෙත් ප්‍රවානිස් සහ නවත්	එම	0	1 27	—
144	එම	පී. පොච්චිගුරු	එම	0	2 3	—
145	එම	පී. සල්වාගුරු සහ නවත්	එම	0	1 26	—
146	දෙල්ගහකුඹුර	පනාගොඩගේ දෙත් ප්‍රවානිස් සහ නවත්	එම	1	0 14	—
147	ගොරකහකුඹුර	පී. ලොච්චිගුරු සහ නවත්	එම	1	3 29	—
148	එම	ජේ. කොස්තනියානු පුරු	එම	0	1 26	—
149	එම	මලගලාගේ බාලොන්චි පුරු සහ නවත්	එම	1	3 32	—
150	එම	ජේ. කොස්තනියානු පුරු	එම	1	0 12	—
151	එපත්දෙතිසකුඹුර	කනාවෙල්ගේ එච්ස්පුරු සහ නවත්	එම	2	1 15	—
152	බිච්චෙඹගහලන්ද	පනාගොඩගේ දෙත් එච්චර්චි	පොල්ගස්	5	0 39	—
153	වතුකැනගහවත්ත	එම දෙත් ඔලිවියස්	පරණ වගාව	11	1 30	36 50
154	එම	රු. අලියානු පුරු	එම	4	2 37	13 50
155	ඉරිගහපිල්ලාව	එම	එම	0	2 2	3 50
156	අච්චෙඹගහවත්ත	කන්කිරිගේ පිලෝරිස් පුරු සහ නවත්	එම	11	0 7	36 50
157	එම	ස. දෙත් සලාමොන් සහ නවත්	එම	7	2 2	25 0
158	වල්ප්ඵුගහවත්ත	ස. දෙත් ඔලිවියස් සහ නවත්	එම	3	2 21	11 0
159	අරච්චවත්ත	ස. දෙත් සලාමොන් සහ නවත්	පොල්ගස්	0	3 15	—
160	අරච්චවෙලකුඹුර	ස. දෙත් සුචාරිස්	කුඹුර	0	1 0	—
161	එම	ස. දෙත් ආස්කල්	එම	0	2 12	—
162	එම	ස. දෙත් කරෝල්ස් සහ නවත්	එම	0	3 22	—
163	එම	ස. දෙත් සලාමොන් සහ නවත්	එම	1	3 30	—
164	එම	කෝච්චෙ පිතාර්	එම	0	1 9	—
165	එම	ස. දෙත් සලාමොන් සහ නවත්	එම	0	0 31	—
166	එම	ස. දෙත් අබුකම්	එම	0	0 27	—
167	එම	ස. පිලෝරිස් පුරු සහ නවත්	එම	0	2 16	—
168	දච්චගහවත්ත	ස. දෙත් ජේකොනිස්	පරණ වගාව	0	1 20	3 50
169	—	ස. දෙත් ජේකොනිස්	පැල වගාව	0	1 26	—
170	කැකුනගහවත්ත	එම	පරණ වගාව	5	1 20	18 0
171	කැකුනගහකුඹුර	එම	කුඹුර	1	0 13	—
172	දච්චගහවත්ත	පනාගොඩගේ දෙත් ජේකොනිස්	පැලවගාව	7	1 14	—
173	ගොන්කහවත්ත	එම දෙත් එච්ස් ද මහෙස් පුරු සහ නවත්	පරණ වගාව	3	3 13	11 0
173½	—	—	—	0	1 31	—
174	කොස්තලන්දේවත්ත	ස. දෙත් ලුමිනගු පුරු	පරණ වගාව	10	1 6	33 50
175	කොස්තලදෙතිස	ආණ්ඩුව	දෙතිස	0	1 4	—
176	කොස්තලවත්ත	ස. දෙත් ලුමිනගු පුරු	පරණ වගාව	4	1 36	13 50
177	මිල්ලගහලන්දේවත්ත	බ. දෙත් ජේකොනිස් සහ නවත්	එම	11	2 18	36 50
178	දෙල්ගලන්දේවත්ත	ස. දෙත් සලාමොන්	එම	3	2 31	11 0
179	එම	ස. දෙත් ලුමිනගු	එම	3	0 20	11 0
180	එම	ස. දෙත් පිලිප්පු පුරු	එම	4	0 20	13 50
181	එම	ච. දෙත් ගෙනද්‍රික් අප්පු	එම	1	2 3	6 0
182	එම	එම	එම	1	1 33	6 0

නො.	ඉඩමේ නම.	අයිතිකම් කීපයකා.	අන්දම.	මහත.		ගෙවිය යුතු
				අ. රු. ප.	රු. ප.	සංඛ්‍යා.
183	දෙල්ගලන්දෙවන්ත	ප. දුමිංගු ප්‍රේම	පරණ වගාව	1	2	13 6 0
184	එම	ප. පබ්ලිස් ප්‍රේම සහ තවත්	එම	1	1	18 6 0
185	එම	ප. ක්‍රිස්තෝපල් ප්‍රේම	එම	1	1	31 6 0
186	එම	ප. දෙව් මනුමෙල් ප්‍රේම සහ තවත්	එම	1	0	26 6 0
187	එම	ප. ජෝහාල් ප්‍රේම	එම	1	1	15 6 0
188	එම	ප. සලමොන් ප්‍රේම	එම	2	0	9 8 50
189	පුවක්ගලදෙනියකුඹුර	ධර්මරත්න තෙරුන්තායේ කුඹුර		0	1	0 —
190	එම	ප. දෙව් ඇඩ්වර්ඩ් සහ තවත්	එම	1	2	22 —
191	එම	රු. අලික් ප්‍රේම සහ තවත්	එම	1	1	16 —
192	එම	ප. දෙව් දුමිංගු ප්‍රේම සහ තවත්	එම	1	2	14 —
193	එම	ව. දෙව් ගෙනද්‍රික් අප්පු සහ තවත්	එම	0	3	36 —
194	ගොරකගලදෙනියකුඹුර	ප. දෙව් දුමිංගු සහ තවත්	එම	2	3	12 —
195	ගොරකගලදෙනිය	එම	දෙහිය	0	2	27 —
196	කහවගලවන්ත	හෙ. සයිමන් ප්‍රේම	පරණ වගාව	3	0	16 11 0
197	දෙල්ගලවන්ත	ප. සාන්තියාම් සහ තවත්	එම	2	0	19 8 50
198	අච්චේගලවන්ත	ප. දෙව් එච්ස්ද මනෙස් ප්‍රේම	එම	10	3	0 33 50

අක්කරසහ මිල මිටිව රු. 30, කැපුල් රු. 30, කුඹුර රු. 100, දෙහිය රු. 20.
 මෙම ඉඩම් ගැණ වැඩිදුර කාරණා සර්වේඤ්චකරුන්ට විකිණීමේ කොන්දේසි ගැණ
 බස්නාහිර දිසාපති වංශාධිපති ආණ්ඩුවේ ඒජන්තවරුන්ගෙන් දැනගත්ව පුළුවන.

ගරුඤ්ච උතුමානන්දන්ගේ ආඥාවලෙස,
 ඉවර්ඩ් ඉම් හර්ස්,
 මහසභාකාරීස් මමස.

No. 1,336, W. P.

Colonial Secretary's Office,
 Colombo, April 22, 1902.

ON Friday, June 6, 1902, at 12 noon, the Hon. the Government Agent for the Western Province will put up for sale or settlement, at his office in Colombo, the under-mentioned portions of Crown Land, on the terms authorized by Government.

Preliminary plan 10,888. Situation—Adikari pattu of Siyane korale.
 Village—Siyambalape.

Lot.	Name of Land.	Name of Claimant.	Description.	Extent.		Upset Price per Acre. Rs.
				A.	R. P.	
9899	Kosgahawatta	Ganegoda Appuhamilage Hendrick Singho	Cocoanut plants six years old	0	0	34 10
9900	Do.	Kariaperuma Atukoralage Don Cornelis Appu	do	0	0	18 10

Preliminary plan 4,523. Situation—Meda pattu of Siyane korale.
 Village—Kandumulla.

113	Mudapolakele	Crown	Jungle	13	3	0 50
-----	--------------	-------	--------	----	---	------

Preliminary plan 4,662. Situation—Meda pattu of Hewagam korale.
 Village—Battaramulla.

P 10	Pollangahawatta	Crown	—	0	2	25 20
------	-----------------	-------	---	---	---	-------

Further information respecting these lands may be obtained from the Surveyor-General, and respecting the conditions of sale from the Hon. the Government Agent, Western Province.

By His Excellency's command,

EVERARD IM THURN,
 Colonial Secretary.

No. 1,336, W. P.

මේ 1902 වසරේ අප්‍රේල් මස 22 වෙනි දින කොළඹ

මහසභාකාරීස් මහත්මයාණන්ගේ කන්දේරුවේදී.

බස්නාහිර දිසාපති වංශාධිපති ආණ්ඩුවේ ඒජන්තවරුන්ගෙන් විසින් මෙහි පහත සඳහන්වන ආණ්ඩුව සහ
 තන ඉඩම් ආණ්ඩුවේ කිසිදු ප්‍රකාරයට මේ 1902 වසරේ ජූනි මස 6 වෙනි දිනට සිකුණදා දවල් 12ට
 කොළඹ කම්මේරියේදී වෙන්දේසිකර මතුපිටට ගොසොත් කිසිදුකරදෙනව ගෙදෙනවා ඇත.

සිතියම 10,888. පිහිටීම සියනැගෝරලේ අදිකාරිපත්තුව. ගම—සියම්බලාපේ.

නො.	ඉඩමේ නම.	අයිතිකම් කීපයකා.	අන්දම.	මහත.		අක්කර සහ මිල.
				අ. රු. ප.	රු.	
9899	කොස්ගලවන්ත	ගනේගොඩඅප්පුහාමිලාගේ ගෙනද්‍රික් සිංහෙස්	6 වැටුපු වගස් පොල්	0	0	34 10
9900	එම	කාරියප්පෙරුම අතුකෝරලාගේ දෙව් කොර්නෙලියස් අප්පු	එම	0	0	18 10

සිතියම 4,523. පිහිටීම සියනැගෝරලේ මැදපත්තුව. ගම—කදුමුල්ල.

113	මුදාපොලකේ	ආණ්ඩුව	කැපුල්	13	3	0 50
-----	-----------	--------	--------	----	---	------

සිතියම 4,662. පිහිටීම හේවාගම්කෝරලේ මැදපත්තුව. ගම—බත්තරමුල්ල.

P 10	පොලලාහවන්ත	ආණ්ඩුව	—	0	2	25 20
------	------------	--------	---	---	---	-------

මෙම ඉඩම් ගැණ වැඩිදුර කාරණා සර්වේඤ්චකරුන්ට විකිණීමේ කොන්දේසි ගැණ
 බස්නාහිර දිසාපති වංශාධිපති ආණ්ඩුවේ ඒජන්තවරුන්ගෙන් දැනගත්ව පුළුවන.

ගරුඤ්ච උතුමානන්දන්ගේ ආඥාවලෙස,
 ඉවර්ඩ් ඉම් හර්ස්,
 මහසභාකාරීස් මමස.

No. 1,337, W. P.

Colonial Secretary's Office,
Colombo, April 22, 1902.

ON Tuesday, June 10, 1902, at 11.30 A.M., the Hon. the Government Agent for the Western Province will put up for sale or settlement, at Kaduwela Resthouse, the under-mentioned portions of Crown Land, on the terms authorized by Government.

One hundred and ninety-five allotments of land situated in the Palle pattu of Hewagam korale of the Colombo District of the Western Province.

Preliminary plan 6,977. Situation—Palle pattu of Hewagam korale.
Village—Talangama.

Lot.	Name of Land.	Name of Claimant.	Description.	Fees for	
				Extent.	Certificates
				A. R. P.	of Quiet Possession.
					Rs. c.
199	Ambagahawatta	P. Don Luwis de Mathes Perera and others	Old and young cocoanuts	2 1 23	8 50
200	Do.	L. Lewis Perera and others	do.	3 2 32	11 0
201	Sambuddiwatta	Hewage Charles	Young cocoanuts	0 2 29	—
202	Gorakagahalandewatta	H. Lewis Dabare and others	Old garden	6 1 31	20 50
203	Millagahawatta	G. Sobochchi and others	do.	10 1 34	33 50
205	Delgahawatta	Panagodage Don Manuel	do.	3 3 24	11 0
206	Do.	Panagodage Don Edward and others	do.	3 0 20	11 0
207	Godaporagaha or Delgahawatta	Panagodage Suwaris and others	Cocoanuts 50 years old	4 3 38	13 50
208	Puwakgahadeniya	Panagodage Don Domingo and others	Marshy jungle	1 1 23	—
209	Lunumidellagahalandewatta	Panagodage Apoloniahami and others	Old garden	9 0 10	28 0
210	Delgahawatta	Panagodage Don Abraham and others	do.	15 0 16	47 50
211	Millagahawatta	K. Hendrick Appu	do.	4 1 10	13 50
212	Dombagahawatta	P. Charles Appu and others	do.	8 3 22	25 50
213	Hikgahawatta	N. Siman Perera and others	do.	16 1 7	49 50
214	Godaporagahawatta	N. Moses Perera Appuhami	—	0 0 6	3 50
215	Gorakagahawatta	P. Sarnelis Perera and others	Old garden	2 1 2	8 50
216	Delgahawatta	L. Juwanis Perera and others	do.	8 3 16	25 50
217	Kekunagahawatta	Sobita Terunnanse and others	do.	2 0 21	8 50
218	Kurunduwatta	George Mahatmaya	do.	1 0 13	6 0
219	Do.	Arnolis Dep	do.	15 3 38	47 50
220	Batadombagahawatta	A. Lewis Perera	do.	2 1 4	8 50
221	Do.	Kottege Romenis Perera and others	do.	1 1 14	6 0
222	Millagaha or Delgahawanata	N. Juwanis Perera and others	do.	1 0 22	6 0
223	Do.	Amarasinghekudage Issan	do.	1 1 21	6 0
224	Ambalamahenewatta	Amarasinghekudage Telenis	Old cocoanut	0 3 7	3 50
225	Do.	Nawagomuwege Obius Perera	do.	0 3 7	3 50
226	Galabodaowita	Nawagomuwege Siman Perera	Owita	1 1 7	—
227	Galabodawatta	Nawagomuwege David Perera	Young cocoanut	0 0 15	—
228	Do.	Nawagomuwege Obius Perera and others	Old garden	0 1 19	3 50
229	Asweddumakumburaowita	Nawagomuwege David Perera	Owita	0 0 12	—
230	Do.	Sobita Terunnanse	do.	0 0 15	—
231	Asweddumakumbura	P. Peris Perera and others	Paddy field	0 2 37	3 50
232	Do.	Sobita Terunnanse	do.	0 2 25	3 50
233	Asweddumaowita	Sobita Terrunanse	Old garden	0 0 23	3 50
234	Asweddumakumburaowita	Nawagomuwege Christina Perera	Owita	0 0 15	—
235	Asweddumakumbura	J. Brampi Perera and others	do.	0 0 9	—
236	Do.	do.	Paddy field	0 3 19	3 50
237	Do.	N. Christina Perera	do.	0 3 31	3 50
238	Hedawakagahawatta	N. Pablis Perera and others	Old garden	3 3 38	11 0
239	Halgahawatta	N. Hendrick Perera and others	do.	2 0 19	8 50
240	Godaporagahawatta	N. David Perera	do.	3 3 20	11 0
241	Do.	N. Francisu Perera	do.	3 0 17	11 0
242	Do.	N. Kornis Perera and others	do.	1 1 22	6 0
243	Galabodawatta	M. Welun Perera and others	do.	1 3 7	6 0
244	Do.	P. Don Abraham and others	do.	7 0 11	23 0
245	—	Crown	Jungle	0 1 5	—
246	Galabodawatta	M. Janis Perera and others	Old garden	0 2 0	3 50
247	Do.	K. Don Julius and others	do.	2 2 24	8 50
248	Delgahawatta	P. Don Manuel and others	Old cocoanut	4 1 3	13 50
249	Munamalgaha or Dawatagahaowita	K. Don Julius	Cocoanut 12 years old	1 0 31	—
250	Do.	P. Don Manuel Perera	Old garden	1 2 5	6 0
251	Kottanuwekumbura	P. Salma Gura and others	Paddy field	3 2 20	11 0
252	Kottanuweowita	P. Lochchi Gura and others	One cocoanut tree	—	—
253	Potuwilakumbura	do.	12 years old	0 1 18	—
254	Potuwilakumbura or Panwilaowita	do.	Paddy field	0 2 3	3 50
255	Unagahakotamuwakumbura	do.	Owita	1 0 14	—
256	Unagahakotamuwakumbureowita	Saragura and others	Paddy field	0 2 12	3 50
257	Kotamuwakumbureowita	do.	Owita	0 2 25	—
		S. Pichcha Gura and others	Owita	0 1 2	—

Lot.	Name of Land.	Name of Claimant.	Description.	Extent. A. R. P.	Fees for Certificates of Quiet Possession.	
					Rs.	c.
258	Hedawakagahakunattewatta	Panagodage Suwaris and others	Old garden	1 0 20	6	0
259	Do.	K. Babanis Gura and others	do.	1 0 35	6	0
260	Do.	P. Lochchi Gura and others	do.	1 0 27	6	0
261	Do.	L. Lewis Perera	do.	0 2 14	3	50
262	Dawatagahawatta	P. Sara Gura and others	do.	0 1 38	3	50
263	Delgahawatta	P. Duchchi Gura and others	do.	7 1 6	23	0
264	Do.	S. Puchchi Gura and others	do.	0 3 0	3	50
265	Migahawatta	S. Salma Gura and others	do.	0 3 19	3	50
266	Dawatagaha or Weligadera-watta	K. Babanis Gura and others	do.	1 0 5	6	0
267	Pansalawatta	Popiliyane Nayaka Unnanse and others	do.	1 3 11	6	0
268	Godellawatta	P. Don Baron Perera	do.	0 1 31	3	50
269	Delgahawatta	P. Don Baron Perera and others	do.	3 0 35	11	0
270	Panikkiyawatta	P. Don Abraham and others	do.	2 2 27	8	50
271	Do.	P. Don Johanis	do.	2 2 2	8	50
272	Akuragodakumbura	M. Samuel Perera and others	Paddy field	0 3 9	3	50
273	Do.	N. Simon Perera and others	do.	0 1 13	3	50
274	Do.	A. Peris Perera and others	do.	0 2 24	3	50
275	Jalligodayawatta	K. Suwaris and others	Old garden	2 3 7	8	50
277	Badahelayawatta	P. Lochchi Fernando and others	do.	1 1 9	6	0
278	Delgahawatta	R. Babbuwa Fernando and others	do.	0 3 10	3	50
279	Do.	M. Seutappu	do.	1 0 11	6	0
280	Do.	M. Samuel Perera	do.	2 1 34	8	50
281	Migahawatta	P. Lewis Perera and others	do.	0 3 20	3	50
282	Do.	W. Sarnelis and others	do.	0 3 30	3	50
284	Kahatagahawatta	T. Piloris Perera and others	do.	9 1 25	28	0
285	Dawatagahawatta	H. Don Gabriel Ratnayake	do.	6 2 26	20	50
286	Mawekumburewatta	W. Sarnelis and others	do.	1 2 17	6	0
287	Dompiyawatta	M. Carolis Perera and others	do.	1 1 17	6	0
288	Delgahawatta	N. Carolis Perera, Muhandiram	do.	1 1 28	6	0
289	Ketakelagahawatta	M. Hendrick and others	do.	6 0 30	20	50
290	Kekunagahawatta	P. Don Abraham	do.	17 1 13	51	0
291	Araweowita	P. Bastian and others	Plantain garden	0 2 8	—	—
292	Wanakowita	M. Carolis Perera and others	Cocoanut and betel	0 1 1	—	—
293	Gonagahawatteowita	Maddumage Allis and others	Owita	0 0 29	—	—
294	Gonagahawatta	do.	Old garden	2 2 5	8	50
295	Pelengahawatta	Maddumage Alanis and others	do.	2 0 21	8	50
296	Eppawilakumbura	N. Carolis Perera Appuhami	Paddy field	2 1 2	8	50
297	Do.	Hettige Don Welun Appuhami	do.	1 2 28	6	0
298	Eppawilakumbura	N. Johanis Perera Appuhami	do.	1 2 0	6	0
299	Do.	N. Hendrick Perera Appuhami	do.	2 1 24	8	50
300	Do.	N. Johanis Perera Appuhami	do.	2 1 5	8	50
301	Do.	Malawige Nicholas and others	do.	1 2 23	6	0
302	Do.	A. Dona Sarah Hamine and others	do.	1 3 30	6	0
303	Pelengahakumbura	K. Don Juan Naide	do.	5 1 14	18	0
304	Millagahakumbura	Gallecharige Sinno Naide and others	do.	2 3 19	8	50
305	Do.	do.	do.	3 0 28	11	50
306	Dowalekumbura	H. Karlina Hamine	do.	1 1 15	6	0
307	Do.	K. Simon Perera and another	do.	1 0 28	6	0
308	Jambugaha or Millagahakumbura	Hollupatirage Bastian Caldera	do.	1 3 14	6	0
309	Millagahakumbura	Patirage Baron Perera	do.	1 0 10	6	0
310	Migahawatta	L. Noris Alwis and another	Old garden	1 1 6	6	0
311	Do.	K. Magris Perera	do.	0 3 33	3	50
312	Do.	D. Sophia Perera	do.	1 3 30	6	0
313	Do.	L. Suwaris Perera and others	do.	2 0 8	8	50
314	Do.	Hettiarachige Don Daniel	do.	1 3 38	6	0
315	Alubogahawatta	H. Isabelahami and another	do.	3 3 30	11	0
316	Do.	K. Mariana Dias and others	do.	1 2 24	6	0
317	Delgahawatta	do.	do.	10 2 29	33	50
318	Wetakeyapottekumbura	L. Tegis Perera and others	Paddy field	0 3 17	3	50
319	Do.	Kanattage Kornelis Perera and others	do.	1 2 12	6	0
320	Do.	N. Juwanis Perera	do.	0 3 17	3	50
321	Tumbeliatotuwakumbura	Amarasinghage Don Cornelis	do.	0 3 14	3	50
322	Atapattugekumbura	D. Juwanis Perera and others	do.	1 0 0	3	50
323	Do.	J. Simon Perera	do.	1 0 9	6	0
324	Hedawakagahakumbura	M. Domingohami and others	do.	2 1 37	8	50
325	Karandagaskumbura	H. Bastian Caldera and others	do.	4 0 21	13	50
326	Ketumuwewanakwatta	W. Sinchi Appu and others	Cocoanut 8 years old	1 0 38	—	—
327	Do.	W. Puchiappu and others	Paddy field	2 2 5	8	50
328	Millagahalanda	H. Bastian Caldera and others	Old garden	8 2 24	25	50
329	Do.	do.	do.	11 3 2	36	50
330	Do.	Wadduwage Sinchiappu	do.	0 3 7	3	50
331	Do.	W. Piloris Perera	do.	2 1 1	8	50
332	Do.	A. Tennakon Ekanayake, Mudaliyar	do.	1 1 21	6	0
335	Tunhaul Nugagahawatta	L. Tegis Perera and others	do.	4 2 8	13	50

Lot.	Name of Land.	Name of Claimant.	Description.	Extent.			Fees for Certificates of Quiet Possession. Rs. c.
				A.	R.	P.	
340	Kotawalewatta	T. Cornelis erera and others	Garden	2	3	2	—
341	Dawatagaha or Gankandewatta	L. Baronchihami and another	Old garden	1	0	13	6 0
342	Delgaha or Kotawalewatta	The heirs of William de Fonseka	do.	3	2	0	11 0
343	Delgahawatta	H. Bastian Caldera and others	do.	1	2	0	6 0
344	Do.	J. Allis Perera and others	do.	1	3	14	6 0
345	Do.	E. de Fonseka Samarakkodi	do.	6	2	6	20 50
346	Do.	K. Jamel Perera and others	Cocconut and owita	2	0	0	—
347	Alubogahawatta	Y. Cornelis Perera and others	Garden	1	1	20	—
348	Delgahawatta	Vitanage Hendrick Perera	Old garden	0	2	28	3 50
349	Do.	Y. Cornelis Perera and others	do.	0	2	31	3 50
350	Do.	V. Hendrick Perera	do.	0	3	17	3 50
351	Do.	Y. Domingo Perera and another	Cocconut and owita	1	1	38	—
352	Kottenuwekumbura	M. Bastiana Perera and others	addy field	4	3	37	13 50
353	Kottenuwekumbura and Delgahawatta	The Roman Catholic church	Jungle	1	2	11	—
354	Gonagahawatta	H. Don Yohanis and others	Old garden	1	0	22	6 0
355	Delgahawatta	M. Don Gabriel and others	do.	2	2	1	8 50
356	Do.	H. Don Juse Appu	do.	1	0	0	3 50
357	Do.	M. Don Gabriel and others	do.	3	0	37	11 0
358	Dawatagahawatta	Y. Christina Perera and others	do.	0	3	0	3 50
359	Do.	E. K. F. Samarakkodi, Proctor	do.	6	0	33	20 50
360	Kurundugahakumbura	Y. Domingo Perera and others	Paddy field	3	1	27	11 0
361	Warantuduawatta	Y. David Perera and others	Old garden	1	2	18	6 0
362	Do.	W. Maria Perera and others	do.	0	3	26	3 50
363	Do.	E. K. de Fonseka Samarakkodi	do.	0	0	33	3 50
364	Do.	Y. Punchihami	do.	0	2	2	3 50
365	Do.	Y. Philippu Perera	do.	0	3	8	3 50
366	Do.	M. Siman Perera Appuhami	do.	3	0	37	11 0
367	Warantuduawatta	Y. Dionis Perera and others	do.	4	1	9	13 50
368	Nugagahawatta	E. K. de Fonseka Samarakkodi	do.	0	3	16	3 50
369	Do.	M. L. Don Simon and others	do.	4	1	20	13 50
370	Do.	M. Alexander Perera	do.	0	0	30	3 50
371	Do.	R. Selestina Pinto	do.	0	2	23	3 50
372	Delgahawatta	M. Bastiana Perera and others	do.	2	0	27	8 50
373	Do.	M. Alexander Perera	do.	1	3	2	6 0
374	Do.	R. Karlina Pinto	do.	0	3	18	3 50
375	Do.	do.	Young cocconut	1	0	23	—
376	Delgahaowita	R. Jalis Pinto	Owita	0	0	17	—
377	—	D. de Alwis Dissanayaka Appuhami	Jungle	1	3	1	—
378	Dawatagahawatta	do.	Old garden	4	1	32	13 50
379	Do.	—	—	0	2	32	—
380	Etunkedeniyekumbura	D. de Alwis Dissanayake Appuhami and others	Paddy field	4	1	14	13 50
381	Etunkedeniya	do.	Deniya	1	3	15	—
382	Do.	P. Abraham Perera	Cinnamon	3	1	23	—
383	Delgahawatta	Kumarage Don Elias	Old garden	0	2	38	3 50
384	Millagahawatta	K. Don Johanis and others	do.	1	1	29	6 0
385	Etunkedeniya	K. Don Christian and others	Deniya	1	3	7	—
386	Do.	H. Adrian Perera	do.	1	0	15	—
387	Do.	L. Tegis Perera and others	do.	0	3	36	—
388	Etunkedeniyekumbura	do.	Paddy field	1	2	19	6 0
389	Do.	D. de Alwis Dissanayake Appuhami and others	do.	5	3	8	18 0
390	Do.	W. M. Bastian Perera	do.	2	0	31	8 50
391	Etunkedeniya	H. Don Bastian and others	Deniya	1	2	16	—
392	Etunkedeniyakumbura	do.	Paddy field	1	3	0	6 0
393	Do.	M. Don Gabriel Theophilus	do.	2	3	5	8 50
394	Do.	K. Hendrick Perera Appuhami and others	do.	3	0	12	11 50
395	Do.	Kumarage Don Domingo	do.	0	1	13	3 50
396	Do.	Kumarage Don Karolis	do.	0	2	18	3 0
397	Do.	Kumarage Don Thegis and others	do.	0	2	32	3 50
398	Etunkedeniyaowita	M. Don Theophilus	do.	0	1	14	3 50
399	Etunkedeniyakumbura	D. N. O. Jayatilake and others	do.	2	3	14	8 50
400	Kabatagahawatta	D. Migel Perera	Old garden	1	0	30	6 0
401	Do.	K. Don Tomistana	Jungle	1	0	10	—
402	Do.	K. Dona Johanahamine and others	Garden	2	0	26	—

Further information respecting these lands may be obtained from the Surveyor-General, and respecting the conditions of sale from the Hon. the Government Agent, Western Province.

By His Excellency's command,

EVERARD IM THUEN,
Colonial Secretary.

No. 1,337, W. P.

වර්ෂ 1902 ක්වූ අප්‍රේල් මස 22 වෙනි දින කොළඹ

මහසෙක්‍රතාරීජලනිකායසේනේ කන්තෝරුවේදීය.

බස්නාහිර දිසාවේ වංශාභිපති ආණ්ඩුවේ ඒජන්තාධිපතිවරයාණන්ගේ විසින් මෙහි පහත සඳහන්වෙන ආණ්ඩුව සහ තනි දුමුඵල නිකුත්වනු ලබනුයේ වර්ෂ 1902 ක්වූ ජූනි මස 10 වෙනි දින වූ අඟහරුවාදා උදේ 11.30ට කඩුවල කානායකමේදී වෙහෙදසිකර මිතුණන්ට පොහොසත් තිත්දුකරදෙනව යෙදෙනවා ඇත.

බස්නාහිර දිසාවේ කොළඹ පලාතේ පත්වාගමනකාරයාලේ පල්ලේපත්තුවේ පිහිටාතිබෙන බිම්කා බෙලි 195ක්.

සිතියම 6,977. පිහිටීම පත්වාගමනකාරයාලේ පල්ලේපත්තුව. ගම—පලාතම.

අංක.	ඉඩමේ නම.	අයිතිකම් කිසිකිසි.	අන්දම.	මහත.		ගෙවීයුතු
				අ. රු. ප.	ර. ශ.	ගාණතු.
199	අඹගහවත්ත	ප. දෙව් එවිස් ද මනෙස්පුරු සහ නවත්	පරණ සහ පැල වගාව	2	1 23	8 50
200	එම	ලො. එවිස් පුරු සහ තවත්	එම	3	2 32	11 0
201	සම්බුද්දවත්ත	ගේවාගේ මාලිච්ඡ	පැලවගාව	0	2 29	—
202	ගොරකගහලග්දේ වත්ත	එම එවිස් දුබාර් සහ තවත්	පරණ වගාව	6	1 31	20 50
203	මල්ලගහවත්ත	ගො. සෙ බඩ මිම් සහ තවත්	එම	10	1 34	33 50
205	දෙල්ගහවත්ත	පනාගොඩගේ දෙව් දිනුපල්ල	එම	3	3 24	11 0
206	එම	ප. දෙව් එවිස් එවිස් සහ තවත්	පරණ වගාව	3	0 20	11 0
207	ගොඩපොර ගොහොසත් දෙල්ගහවත්ත	ප. සුවාරිස් සහ තවත්	50 අභිරුද්ධ වගස් පොල්	4	3 38	13 50
208	සුවන්ගහදෙහි	ප. දෙව් බුමිගු සහ තවත්	දිගු කැපල්	1	1 23	—
209	පුනුම්දෙල්ලගහ ලග් දේවත්ත	ප. අපලෝතිකා ගාමි සහ තවත්	පරණ වගාව	9	0 10	28 0
210	දෙල්ගහවත්ත	ප. දෙව් ඒමුකම් සහ තවත්	එම	15	0 16	47 50
211	මල්ලගහවත්ත	ක. ගොණ පුක් අප්පු	එම	4	1 10	13 50
212	දෙම්ගහවත්ත	ප වැරිල්ල අප්පුකාමි සහ තවත්	එම	8	3 22	25 50
213	හික්ගහවත්ත	හ. සිමන්පුරු සහ තවත්	එම	16	1 7	49 50
214	ගොඩපොර ගහවත්ත	හ. මේරියස් පුරු අප්පුකාමි	—	0	0 6	3 50
215	ගොරකගහවත්ත	ප. සර්වත්තීස් පුරු සහ තවත්	පරණ වගාව	2	1 2	8 50
216	දෙල්ගහවත්ත	පී. ජුවානිස් පුරු සහ තවත්	එම	8	3 16	25 50
217	කැකුනගහවත්ත	කො. බික කෙරුණකායසේන සහ තවත්	එම	2	0 21	8 50
218	කුරුදුවත්ත	පේරිස් මහත්මයා	එම	1	0 13	6 0
219	එම	අරගෝලිය ඩැස්	එම	15	3 38	47 50
220	බවදෙම්ගහවත්ත	අ. එවිස් පුරු සහ තවත්	එම	2	1 4	8 50
221	එම	කො. රෝනානිස් පුරු සහ තවත්	එම	1	1 14	6 0
222	මල්ලගහ ගොහොසත් දෙල්ගහවගාන	හ. ජුවානිස් පුරු සහ තවත්	එම	1	0 22	6 0
223	එම	අමරසිංහකුඩාගේ ඉසක්	එම	1	1 21	6 0
224	අම්බලමහේසේවත්ත	එම ගොලොනිස්	එම	0	3 7	3 50
225	එම	හ. මිබිස් පුරු	එම	0	3 7	3 50
226	ගලබොඩම්මිට	හ. සිංහ පුරු සහ තවත්	මිම්ම	1	1 7	—
227	ගලබොඩවත්ත	හ. දම්ස් පුරු	පැල වගාව	0	0 15	—
228	එම	හ. මිබිස් පුරු සහ තවත්	පරණ වගාව	0	1 19	3 50
229	අස්වැද්දුමකුඹුරේ මිම්ම	හ. දම්ස් පුරු	මිම්ම	0	0 12	—
230	එම	සෝබිත කෙරුණකායසේ	පැල වගාව	0	0 15	—
231	අස්වැද්දුමකුඹුර	ප. පිරිස් පුරු සහ තවත්	කුඹුර	0	2 37	3 50
232	එම	සෝබිත කෙරුණකායසේ	එම	0	2 25	3 50
233	අස්වැද්දුමකුඹුර	එම	පරණ වගාව	0	0 23	3 50
234	අස්වැද්දුමකුඹුරේ මිම්ම	හ. ක්‍රිස්තිනා පුරු	මිම්ම	0	0 15	—
235	අස්වැද්දුමකුඹුර	ප. බ්‍රැඩ් පුරු සහ තවත්	එම	0	0 9	—
236	එම	එම	කුඹුර	0	3 19	3 50
237	එම	හ. ක්‍රිස්තිනා පුරු	එම	0	3 31	3 50
238	කැකුනගහවත්ත	හ. පබ්ලිස් පුරු සහ තවත්	පරණ වගාව	3	3 38	11 0
239	කල්ගහවත්ත	හ. ගොණ පුක් පුරු සහ තවත්	එම	2	0 19	8 50
240	ගොරකගහවත්ත	හ. මිබිස් පුරු	එම	3	3 20	11 0
241	එම	හ. ප්‍රත්තිස් පුරු	එම	3	0 17	11 0
242	එම	හ. ගොරනිස් පුරු සහ තවත්	එම	1	1 22	6 0
243	ගලබොඩවත්ත	ප. වෙලස් පුරු සහ තවත්	එම	1	3 7	6 0
244	එම	ප. දෙව් ඒමුකම් සහ තවත්	එම	7	0 11	23 0
245	—	ආණ්ඩුව	කැපල්	0	1 5	—
246	ගලබොඩවත්ත	ප. ත්‍රිස් පුරු සහ තවත්	පරණ වගාව	0	2 0	3 50
247	එම	හ. දෙව් ජුලියස් සහ තවත්	එම	2	2 24	8 50
248	දෙල්ගහවත්ත	ප. දෙව් මැනුපල්ල සහ තවත්	එම	4	1 3	13 50
249	බුදාමල්ලගහ ගොහොසත් දුම්බගහමිම්ම	හ. දෙව් ජුලියස්	12 අභිරුද්ධ වගස් පොල්	1	0 31	—
250	එම	ප. දෙව් මැනුවල් පුරු	පරණ වගාව	1	2 5	6 0
251	කොටුමුම්කුඹුර	පී. සල්මාගුරු සහ තවත්	කුඹුර	3	2 20	11 0

නො.	ඉඩමේ නම.	අයිතිකම් කීරුණා.	අත්දැ.	මෙහි සඳහා	
				රු. රු. ප.	රු. ප.
252	කොටුනුවෙල මාවත	පී. ලොව් විගුණ සහ තවත්	වගාව	0 1 18	—
253	කොටුනුවෙල මාවත	එම	කුඹුර	0 2 3	3 50
254	එම මොණරාගල පාර මල් මාවත	එම	මල් මාවත	1 0 14	—
255	උගහගල පාර මාවත	පී. සාරාගුණ සහ තවත්	කුඹුර	0 2 12	3 50
256	එම මාවත	එම	මල් මාවත	0 2 25	—
257	කොටුනුවෙල මාවත	පී. පිම්මිගුණ සහ තවත්	එම	0 1 2	—
258	කොටුනුවෙල මාවත	ආ. සුමාරිස් සහ තවත්	පරණ වගාව	1 0 20	6 0
259	එම	කු. බිබානිස්ගුණ සහ තවත්	එම	1 0 35	6 0
260	එම	පී. ලොව් විගුණ සහ තවත්	එම	1 0 27	6 0
261	එම	ලො. එච්ස් ප්ලෙරු	එම	0 2 14	3 50
262	දවටගල මාවත	පී. සරාගුණ සහ තවත්	එම	0 1 38	3 50
263	දෙල්ගල මාවත	පී. දුම්බිගුණ සහ තවත්	එම	7 1 6	23 0
264	එම	පී. පිම්මිගුණ සහ තවත්	එම	0 3 0	3 50
265	මහල මාවත	පී. සල්මිගුණ සහ තවත්	එම	0 3 19	3 50
266	දවටගල මොණරාගල මාවත	කු. බිබානිස්ගුණ සහ තවත්	එම	1 0 5	6 0
267	පත්තල මාවත	පී. පිම්මිගුණ නාමයෙන් උගහගල මාවත	එම	1 3 11	6 0
268	කොටුනුවෙල මාවත	ආ. දෙව් බාගුණ ප්ලෙරු	එම	0 1 31	3 50
269	දෙල්ගල මාවත	එම සහ තවත්	එම	3 0 35	11 0
270	පතිකිකි මාවත	ආ. දෙව් එබ්බම සහ තවත්	එම	2 2 27	8 50
271	එම	ආ. දෙව් ජේතනානිස්	එම	2 2 2	8 50
272	අතුරුකොටු මාවත	ම. ස. මු. වල් ප්ලෙරු සහ තවත්	කුඹුර	0 3 9	3 50
273	එම	ක. සයිමන් ප්ලෙරු සහ තවත්	එම	0 1 13	3 50
274	එම	අ. පිරිස් ප්ලෙරු සහ තවත්	එම	0 2 24	3 50
275	ජලේගල මාවත	කු. සුමාරිස් සහ තවත්	පරණ වගාව	2 3 7	8 50
277	බඩානුවෙල මාවත	ආ. ලොව් විගුණ සහ තවත්	එම	1 1 9	6 0
278	දෙල්ගල මාවත	ආ. බිබ්බානිස්ගුණ සහ තවත්	එම	0 3 10	3 50
279	එම	මදදමුණේ සුමරු	එම	1 0 11	6 0
280	එම	ම. ස. මු. වල් ප්ලෙරු	එම	2 1 34	8 50
281	මහල මාවත	ආ. එච්ස් ප්ලෙරු සහ තවත්	එම	0 3 20	3 50
282	එම	පී. සරාගුණ සහ තවත්	එම	0 3 30	3 50
284	කහවගල මාවත	ක. පී. ලොව් විගුණ සහ තවත්	පරණ වගාව	9 1 25	28 0
285	දවටගල මාවත	කෙ. දෙව් ගේබ්බුණේ ජේතනානිස්	එම	6 2 26	20 50
286	මොණරාගල මාවත	පී. සරාගුණ සහ තවත්	එම	1 2 17	6 0
287	දෙල්ගල මාවත	ම. කැරෙලිය ප්ලෙරු සහ තවත්	එම	1 1 17	6 0
288	දෙල්ගල මාවත	ක. කැරෙලිය ප්ලෙරු මුහුණදීම මහල මාවත	එම	1 1 28	6 0
289	කැටුණ මාවත	දේදුමුණේ ගෙවිලිස් සහ තවත්	පරණ වගාව	6 0 30	20 50
290	කැටුණ මාවත	ආ. දෙව් එබ්බම	එම	17 1 13	51 0
291	අරලේ මාවත	ආ. බිබ්බානිස් සහ තවත්	කෙසෙල්	0 2 8	—
292	වනාන්තර මාවත	ම. කැරෙලිය ප්ලෙරු සහ තවත්	පොල් සහ මුලුන්	0 1 1	—
293	ගෝනගල මාවත	ම. අල්ලිය සහ තවත්	මල් මාවත	0 0 29	—
294	ගෝනගල මාවත	එම	පරණ වගාව	2 2 5	8 50
295	පැලක මාවත	ම. අල්ලිය සහ තවත්	එම	2 0 21	8 50
296	එල්ලිය මාවත	ක. කැරෙලිය ප්ලෙරු අල්ලිය මාවත	කුඹුර	2 1 2	8 50
297	එම	කෙවිලියේ දෙව් වෙළුණේ අල්ලිය මාවත	එම	1 2 28	6 0
298	එම	ක. දෙව් ජේතනානිස් ප්ලෙරු අල්ලිය මාවත	එම	1 2 0	6 0
299	එම	ක. ගෙවිලිය ප්ලෙරු අල්ලිය මාවත	එම	2 1 24	8 50
300	එම	ක. ජේතනානිස් ප්ලෙරු අල්ලිය මාවත	එම	2 1 5	8 50
301	එම	මොණරාගල මාවත	එම	1 2 23	6 0
302	එම	අ. දෙව් සාරාගුණ සහ තවත්	එම	1 3 20	6 0
303	උගහගල මාවත	කො. දෙව් ජුචන්ද්‍ර සහ තවත්	කුඹුර	5 1 14	18 0
304	මල්ලිය මාවත	ක. සිංහලානිස් සහ තවත්	එම	2 3 19	8 50
305	එම	එම	එම	3 0 28	11 0
306	දේවාලේ මාවත	ක. කැරෙලිය මාවත	එම	1 1 15	6 0
307	එම	ක. සිමන් ප්ලෙරු සහ තවත්	එම	1 0 28	6 0
308	ජලේගල මාවත	කො. බිබ්බානිස් කල්ලිය	එම	1 3 14	6 0
309	මල්ලිය මාවත	ආ. බාගුණ ප්ලෙරු	එම	1 0 10	6 0
310	මහල මාවත	ලො. කෝරිස් අල්ලිය සහ තවත් පරණ වගාව	එම	1 1 6	6 0
311	එම	ක. මොණරාගල මාවත	එම	0 3 33	3 50
312	එම	දේ. සොපානා ප්ලෙරු සහ තවත්	එම	1 3 30	6 0
313	එම	ලො. සාරිස් ප්ලෙරු සහ තවත්	එම	2 0 8	8 50
314	එම	කෙ. දෙව් වැටිලිය	එම	1 3 38	6 0

නො.	ඉඩමේ නම.	අයිතියාලි කිසියම් කිසියම්.	අත්දම.	රුපියල් සහ පයිසා.		
				රු.	පයි.	
315	අළුබෝගමවත්ත	ග. ඉසාබලාගාමි සහ කෙතෙක්	පරණ වගාව	3	3 30	11 0
316	එම	ක. මරියානා වැස්ස සහ නවත්	එම	1	2 24	6 0
317	දෙල්ගමවත්ත	—	එම	10	2 29	33 50
318	මැටිකොටුපොත්තේ					
	කුඹුර	ලො. තේගිස් ප්‍රේරු සහ නවත්	එම	0	3 17	3 50
319	එම	ක. කොර්නේලීස් ප්‍රේරු	එම	1	2 12	6 0
320	එම	ග. ප්‍රවානිස් ප්‍රේරු	එම	0	3 17	3 50
321	කුන්දවැවකොටු					
	කුඹුර	අ. දෙත් කොර්නේලීස්	එම	0	3 14	3 50
322	අතපත්තුවේ කුඹුර	දී. ප්‍රවානිස් ප්‍රේරු සහ නවත්	එම	1	0 0	3 50
323	එම	ඉ. සයිමන් ප්‍රේරු	එම	1	0 9	6 0
324	කැබවකගහකුඹුර	ම. බුමිංගාමි සහ නවත්	එම	2	1 37	8 50
325	කරදනස්කුඹුර	ගො. බස්නිගත් කල්දේරු සහ නවත්	එම	4	0 21	13 50
326	කැටුපුළුවනානේවත්ත	වාද්දුවනේ සිත්තිප්පු සහ නවත්	8 අවුරුදු වසස් පොලී	1	0 38	—
327	කොටුකුඹුර	එම පුත්තප්පු සහ නවත්	පරණ වගාව	2	2 5	8 50
328	මිල්ලගහලත්ත	ගො. බස්නිගත් කල්දේරු සහ නවත්	එම	8	2 24	25 50
329	එම	එම	එම	11	3 2	36 50
330	එම	වා. සිත්තිප්පු	එම	0	3 7	3 50
331	එම	ව. පිලෝරිස් ප්‍රේරු	එම	2	1 1	8 50
332	එම	අ. තෙත්තකෝත් ඒකතාසක මුදලිකුම	එම	1	1 21	6 0
335	කුන්දවැවකොටු					
	කුඹුර	එම	එම	4	2 8	13 50
340	කොටුපුළුවත්ත	වි. කොර්නේලීස් ප්‍රේරු සහ නවත්	වගාව	2	3 2	—
341	දවටගහ කොටුකොටු					
	ගත්තත්දේවත්ත	ලො. බාලේනවිතාමි සහ කෙතෙක්	පරණ වගාව	1	0 13	6 0
342	දෙල්ගහ කොටුකොටු	විලියම් ද පොත්තේකා සමරත්තෝ හි මුනන්දිරම් ගොතාගේ උරුමක කාරණෝ	එම	3	2 0	11 0
343	දෙල්ගමවත්ත	ගො. බස්නිගත් කල්දේරු සහ නවත්	එම	1	2 0	6 0
344	එම	ඉ. අල්ලීස් ප්‍රේරු සහ නවත්	එම	1	3 14	6 0
345	එම	එඩ්වර්ඩ් ද පොත්තේකා සමරත්තෝ කොහි	එම	6	2 6	20 50
346	එම	ක. පමෙල් ප්‍රේරු සහ නවත්	පොල් සහ බිඹිට	2	0 0	—
347	අළුබෝගමවත්ත	ග. කොර්නේලීස් ප්‍රේරු සහ නවත්	වගාව	1	1 20	—
348	දෙල්ගමවත්ත	විතානගේ තෙත්පිත්ප්‍රේරු	පරණ වගාව	0	2 28	3 50
349	එම	ග. කොර්නේලීස් ප්‍රේරු සහ නවත්	එම	0	2 31	3 50
350	එම	වි. තෙත්පිත් ප්‍රේරු	එම	0	3 17	3 50
351	එම	අ. බුමිංගා ප්‍රේරු සහ නවත්	බිඹිට	1	1 38	—
352	කොටුකුඹුර	මොරවකගේ බස්නිගතා ප්‍රේරු සහ නවත්	කුඹුර	4	3 37	13 50
353	එම සහ දෙල්ගමවත්ත	රෝමානු තනෝලීක පල්ලියා	කැලේ	1	2 11	—
354	තොත්තගමවත්ත	ගො. දෙත් ගොහානිස් සහ නවත්	පරණ වගාව	1	0 22	6 0
355	දෙල් ගහ වත්ත	මො. දෙත් ගෙඹුරුප්පු සහ නවත්	එම	2	2 1	8 50
356	එම	ගො. දෙත් පුස්ප්පු	එම	1	0 0	3 50
357	එම	මො. දෙත් ගෙඹුරුප්පු සහ නවත්	එම	3	0 37	11 0
358	දවටගමවත්ත	ග. ක්‍රිස්නා ප්‍රේරු සහ නවත්	එම	0	3 0	3 50
359	එම	අර්නාස්වි කරෝලීස් ද පොත්තේකා සමරත්තෝකොහි පෙරකඳුරුගාන	එම	6	0 33	20 50
360	කුරුදුගහකුඹුර	ග. බුමිංගා ප්‍රේරු සහ නවත්	කුඹුර	3	1 27	11 0
361	වරන්කුඹුවත්ත	ග. බේදිඹි ප්‍රේරු සහ නවත්	පරණ වගාව	1	2 18	6 0
362	එම	ව. මෙරියා ප්‍රේරු සහ නවත්	එම	0	3 26	3 50
363	එම	අර්නාස්වි කරෝලීස් ද පොත්තේකා සමරත්තෝකොහි	එම	0	0 33	3 50
364	එම	ගනුත්තේ පුත්තිකාමි	එම	0	2 2	3 50
365	එම	ග. පිලිප්පු ප්‍රේරු	එම	0	3 8	3 50
366	එම	මාගලගේ සිමන් ප්‍රේරු අප්පුකාමි	එම	3	0 37	11 0
367	එම	ග. දීපෝනිස් ප්‍රේරු සහ නවත්	එම	4	1 9	13 50
368	කුහගමවත්ත	අර්නාස්වි කරෝලීස් ද පොත්තේකා සමරත්තෝකොහි	එම	0	3 16	3 50
369	කුහගමවත්ත	ම. පී. දෙත් සයිමන් සහ නවත්	එම	4	1 20	13 50
370	එම	ව. ඇලක්කැත්වර් ප්‍රේරු	එම	0	0 30	3 50
371	එම	ර. සොලස්නිගා පිත්තු	එම	0	2 23	3 50
372	දෙල්ගමවත්ත	මො. බස්නිගත් ප්‍රේරු සහ නවත්	එම	2	0 27	8 50
373	එම	ම. ඇලක්කැත්වර් ප්‍රේරු	එම	1	3 2	6 0
374	එම	ර. කරලියා පිත්තුකාමිගේ	එම	0	3 18	3 50

කො.	ඉඩමේ නම.	අයිතිකම් කීයත්තා.	අත්දළ.	මහත. ගෙවීයුතු ගාස්තු.	
				අ. රු. ප.	රු. ශ.
375	දෙල්ගහවත්ත	ර. සර්ලියා පිත්තුනාමි	පැලවගාව	1 0 23	—
376	දෙල්ගහමිම්බ	ර. ජලිස් පිත්තු	මිම්බ	0 0 17	—
377	—	දුමින්ද අල්ලිස් දිසානායක අප්පුහාමි	කැලේ	1 3 1	—
378	දවටගහවත්ත එම	එම සහ කෙනෙක්	පරණ වගාව	4 1 32	13 50
379	—	—	—	0 2 32	3 50
380	ඇතුක්කැදෙහියේ කුඹුර	දුමින්ද අල්ලිස් දිසානායක අප්පු හාමි සහ කෙනෙක්	කුඹුර	4 1 14	13 50
381	ඇතුක්කැදෙහිය එම	එම	දෙහිය	1 3 15	—
382	—	ප. එබුනම් පෙරු	කුරුඳු	3 1 23	—
383	දෙල්ගහවත්ත	කුමාරගේ දෙව් එලියස්	පරණ වගාව	0 2 38	3 50
384	මිල්ලගහවත්ත	එම දෙව් තේනානිස් සහ තවත්	එම	1 1 29	6 0
385	ඇතුක්කැදෙහිය එම	එම දෙව් ක්‍රිස්තියානි සහ තවත්	දෙහිය	1 3 7	—
386	—	කෙ. අලිප්පු	එම	1 0 15	—
387	—	ලො. තේනිස් පෙරු සහ තවත්	එම	0 3 36	—
388	ඇතුක්කැකුඹුර එම	එම	කුඹුර	1 2 19	6 0
389	—	දුමින්ද අල්ලිස් දිසානායක අප්පු හාමි සහ කෙනෙක්	එම	5 3 8	18 0
390	—	ප. බස්නිසන් පෙරු	එම	2 0 31	8 50
391	ඇතුක්කැදෙහිය	කෙ. දෙව් බස්නිසන් සහ තවත්	දෙහිය	1 2 16	—
392	ඇතුක්කැකුඹුර එම	එම	කුඹුර	1 3 0	6 0
393	—	මු. දෙව් ගෙඹිපෙල් නියොපිලස්	එම	2 3 5	8 50
394	—	ක. තෙහළුන් පෙරු අප්පුහාමි සහ තවත්	එම	3 0 12	11 0
395	—	කුමාරගේ දෙව් බුද්දිගු	එම	0 1 13	3 50
396	—	එම දෙව්කරෝලිස්	එම	0 2 18	3 50
397	—	එම දෙව් තේනිස් සහ තවත්	එම	0 2 32	3 50
398	ඇතුක්කැකුඹුර මිම්බ	මු. දෙව් නියොපිලස්	එම	0 1 14	3 50
399	ඇතුක්කැදෙහියේ කුඹුර	දෙ. නිකුලස් මිබසේකර ජනනිලක (කොතාරිස්)	එම	2 3 14	8 50
400	කහවගහවත්ත එම	දිසානායකගේ මිගෙල් පෙරු	පරණ වගාව	1 0 30	6 0
401	—	කුමාරගේ දෙව් තේනිස්සහ	කැලේ	1 0 10	—
402	—	එම දෙව් තේනානා හාමිගේ සහ තවත්	වගාව	2 0 26	—

මෙම ඉඩම් ගැණ වැඩිදුර කාරණා සර්වේච්ඡර්ඡකරුල් උන්තාන්සේගෙන්ද, විධිනිමි කොන්දේසි ගැණ බස්නාහිර දිසාවේ වංශාධිපති ආණ්ඩුවේ ඒජන්ත උන්තාන්සේගෙන්ද දැනගත්ව පුළුවන.

ගරුඟර උතුමානන්වගන්සේගේ අනුවලෙස,
ඉම්බර්ඩ් ඉම් හර්න්,
භගසෙකුතාරිස් වමික.

No. 1,338, W. P.

Colonial Secretary's Office,
Colombo, April 22, 1902.

ON Wednesday, June 11, 1902, at 11.30 A.M., the Hon. the Government Agent for the Western Province will put up for sale or settlement, at the Kaduwela Resthouse, the under-mentioned portions of Crown Land, on the terms authorized by Government.

Two hundred and twelve allotments of land situated in the Palle pattu of Hewagam korale of the Colombo District of the Western Province.

Preliminary plan 6,977. Situation—Palle pattu of Hewagam korale.
Village—Talangama.

Lot.	Name of Land.	Name of Claimant.	Description.	Extent. A. R. P.	Fees for
					Certificates of Quiet Possession. Rs. c.
403	Kahatagahawatta	K. Don Samuel and others	Garden	3 3 15	—
404	Etapanwiladeniya	Heirs of Panditaratna Mudaliyar	Deniya	33 1 0	—
405	Talgahawatta	N. Jacob Perera and another	Garden	1 0 21	—
406	Alubogahawatta	N. Jacob Perera	Old garden	3 1 6	11 0
407	Kahatagahawatta	K. Salmon Perera	Owita	5 3 2	—
408	Alubogahawatta	N. Hendrick Perera	Old garden	3 1 11	11 0
409	Do.	N. Jacob Perera	do.	1 1 14	6 0
410	Delgahawatta	N. Jacob Perera and another	do.	7 1 0	23 0
411	Kahatagahawatta	L. Agonis Sigera	do.	1 2 23	6 0
412	Bogahawatta	N. Thomis Perera	do.	1 2 33	6 0
413	Batadeniyekumbura	P. Charles Sigera Appuhamy and another	Paddy field	18 0 35	53 50
414	Gankandegekumbura	H. Don Cornelis Gunatilake Appuhami and others	do.	0 3 11	3 50
415	Bilibanawalakumbura	R. Bastian Pinto and others	Paddy field	0 2 31	3 50
416	Do.	S. Don Charles Peris Gunawardana	do.	1 0 16	6 0
417	Bilibanekumburapillewa	—	Pillewa	0 0 35	—

Lot.	Name of Land.	Name of Claimant.	Description.	Extent.		Fees for
				A.	R. P.	Certificates of Quiet Possession. Rs. c.
418	Bilibanawalakumbura	E. C. de F. Samarakkodi and others	Paddy field	4	0 9	13 50
419	Kapugekumbura	K. Don Bastian and another	do.	2	1 17	8 50
420	Kottamwedeniya	E. C. de F. Samarakkodi	Deniya	0	3 29	—
421	Kotawalawatta	J. Panchappu Perera	Garden	4	1 20	—
422	Do.	J. Allis Perera and others	Old garden	1	1 24	6 0
423	Kotawalekumbura	H. Bastiana Caldera and others	Paddy field	2	1 17	8 50
424	Patiragewatta	do.	Old garden	7	3 5	23 0
425	Polkandakumbura	W. Panchappu and others	Paddy field	0	3 1	3 50
426	Tudugalagekotuwekumbura	G. Siman Perera and others	do.	1	1 13	6 0
427	Bilibanawattekumbura	D. Dona Liyanora and others	do.	1	1 1	6 0
428	Bilibanakumburewatta	Heirs of W. de F. Samarakkodi, Muhandiram	Old garden	1	1 16	6 0
429	Bilibanakumbura	do.	Paddy field	5	1 31	18 0
430	Gorakagahawatta	E. C. de F. Samarakkodi, Proctor	Old garden	9	2 11	28 0
431	Welikadagekumbura	H. Bastiana Caldera and others	Paddy field	3	1 35	11 0
432	Welikadage or Gorakagahawatteowita	E. C. de Fonseka Samarakkodi, Proctor	Owita	3	1 12	—
433	Jambugahawatta	M. Don Johanis Appu and others	Old garden	4	3 7	13 50
434	Marangahakumbura	D. David de Alwis Appuhami	Paddy field	5	3 28	18 0
435	Gorakagahakumbura	N. Daniel Perera Appuhami	do.	3	3 34	11 0
436	—	D. Dona Liyanora and others	Owita	0	1 18	—
437	—	Kuruwitage Leysohami and others	do.	0	1 10	—
438	Delgahawatta	Kuruwitage Leysohami	do.	0	2 9	—
439	Do.	do.	Garden	1	0 0	—
440	Dawatagahawatta	D. Dona Liyanora and others	do.	6	1 6	—
441	Marandagaha or Kurundugahakumbura	M. Don Gabriel Theophilus	Paddy field	2	1 11	8 50
442	Do.	Jatunge Domingo Perera and others	do.	1	3 0	6 0
443	Do.	L. C. de F. Samarakkodi and others	do.	3	0 11	11 0
444	Muttettuwakumbura	W. de Fonseka Samarakkodi, Muhandiram	do.	4	0 19	13 50
445	Welipattekumbura	M. Don Johanis Appu	do.	2	1 6	8 50
446	Diganekumbura	M. Don Johanis Appu and another	do.	1	2 14	6 0
447	Morgodayawalakumbura	M. H. Davith Tissera Appuhami	do.	0	3 4	3 50
448	Kaluelapillewa	M. Cornelis Gomis	Pillewa	1	0 15	—
449	Do.	R. Jalis Pinto and others	do.	1	1 34	—
450	Kaluelakumbura	M. Don Juse Appu and others	Paddy field	0	2 8	3 50
454	Delgahawatta	E. C. de F. Samarakkodi, Proctor	Old garden	2	0 23	8 50
455	Do.	do.	do.	5	1 10	18 0
456	Do.	J. Cornelis Perera and others	do.	2	0 7	8 50
457	Madatiyagahawatta	W. Bastian Perera and others	do.	4	2 29	13 50
458	Do.	K. Johanis Silva and others	do.	1	1 13	6 0
459	Do.	K. Juwanis Perera and others	do.	1	2 10	6 0
460	Diganekumbureowita	Heirs of William de Fonseka Samarakkodi	Owita	0	1 36	—
461	Potuwilakumbureowita	D. M. Don Cornelis, Police Headman, and others	Owita	1	0 9	—
462	Delgahawatta	V. Hendrick Perera	Garden	1	0 31	—
463	Do.	Y. Philippu Perera	Cocoanut 6 years old	0	1 33	—
464	Do.	W. Nicholas Boteju and others	Old garden	0	3 26	3 50
465	Gorakagaha or Welobodawatta	N. Peris Perera Appuhami	Chena	0	0 33	—
466	Kolainnekumbura	P. Charles Perera Appuhami	Paddy field	0	1 38	3 50
467	Ihalapidawalakumbura	K. Agonis Naide and others	do.	2	0 32	8 50
468	Wijayakumbura	K. Baronchi Naide and others	do.	0	3 20	3 50
469	Galpottakumbura	K. Baronchi Naide and others	do.	1	3 24	6 0
470	Nagahawatta	N. Francina Hamine and others	Old garden	2	1 35	8 50
471	Bogahawatta	K. Dochcho Nachchire	do.	0	3 30	3 50
472	Do.	K. Telenis Naide and others	do.	0	2 26	3 50
473	Do.	K. Baronchi Naide and others	do.	1	3 17	6 0
474	Ambagahawatta	G. Tambi Naide and others	do.	1	2 7	6 0
475	Kottanuwekumbura	K. Baronchi Naide and others	Paddy field	1	0 3	6 0
476	Kottanuweowita	K. Jame Naide	Owita	0	0 3	—
477	Do.	K. Baba Naide and others	do.	0	0 4	—
478	Delgahawatta	K. Baba Naide	do.	0	1 21	3 50
479	Do.	K. Domingo Naide and others	do.	0	1 16	3 50
480	Kongahawatta	K. Juan Naide and others	do.	1	1 4	6 0
481	Delgahawatta	N. Sinno Naide and others	do.	0	1 14	3 50
482	Do.	K. Baronchi Naide and others	do.	0	2 28	3 50
483	Do.	K. Samuel Naide and others	do.	1	0 34	6 0
484	Muttettugodellewatta	K. Tambi Naide and others	do.	2	2 13	8 50
485	Kongahawatta	K. Jamis Naide and others	do.	1	1 35	6 0
486	Nagahawatta	K. Nicholas and others	do.	4	0 19	13 50
487	Delgahawatta	W. Juliana and others	do.	3	2 37	11 0
488	Millagahawatta	J. Bastian Perera	do.	3	3 27	11 0
489	Gorakagahawatta	N. Francina Silva and others	do.	5	1 13	18 0

Lot.	Name of Land.	Name of Claimant.	Description.	Extent. A. R. P.	Fees for
					Certificates of Quiet Possession. Rs. c.
490	Gorakagahawatta	K. Baron Perera	Owita garden	1 2 8	6 0
491	Do.	do.	Owita	0 3 4	—
492	Do.	K. Simittara and others	Old garden	1 1 37	6 0
493	Delgahalanda	do.	Owita	1 0 30	—
494	Millagahawatta	J. Bastian Perera and others	Old garden	3 1 29	11 0
495	Do.	W. Juliana Perera	do.	0 2 38	3 50
496	Do.	W. Juliana Perera	Young garden	4 1 23	—
497	Do.	I. Girigoris Perera and others	Old garden	1 1 31	6 0
498	Do.	do.	Young garden	4 0 0	—
499	Delgahalanda	K. Simitthara and others	Old garden	1 3 18	6 0
500	Do.	T. Manuel Naide	do.	0 2 34	3 50
501	Do.	K. Saviel Naide	do.	0 3 16	3 50
502	Delgahawatta	K. Baba Sinno Naide and another	do.	1 2 23	6 0
503	Do.	B. M. Apa onia and others	do.	0 3 30	3 50
504	Do.	K. Janachchi Nachehire and others	do.	1 0 7	6 0
505	Do.	K. Baba Sinno Naide	do.	0 3 39	3 50
506	Do.	K. Tambie Naide	do.	0 3 22	3 50
507	Do.	K. Baron Perera and others	do.	1 1 35	6 0
508	Do.	E. Liyanchihami and others	do.	1 2 15	6 0
509	Kekunagahawatta	E. Amaris Perera	do.	0 2 28	3 50
510	Laulugahawatta	D. Selanchi and others	do.	0 1 39	3 50
511	Do.	S. Susaya	do.	0 1 31	3 50
512	Do.	S. Francina	do.	0 2 18	3 50
512½	Edandikumbura	P. Don Lewis	Paddy field	0 1 27	3 50
513	Delgahalanda	S. Susaya and others	Old garden	1 2 29	6 0
514	Delgahawatta	W. Girigoris Naide	do.	0 3 3	3 50
515	Kebellagahawatta	K. Eliza Nachehire	do.	2 0 25	8 50
516	Millagahawatta	E. Amaris Perera	do.	2 2 31	8 50
517	Mayilagahawatta	P. Dena Gura and others	Old garden	4 1 11	13 50
518	—	K. Eliza Nachehire and another	—	0 0 25	—
519	Delgahawatta	M. Christian Naide	do.	8 2 0	25 50
520	Do.	K. Ano Nachehire	do.	3 1 25	11 0
521	Do.	K. Saviel Naide and others	do.	2 2 20	8 50
522	Do.	L. Simon Naide and others	Owita	0 2 2	—
523	Do.	do.	Old garden	3 2 0	11 0
524	Do.	do.	Chena	2 0 34	—
525	Do.	do.	Old garden	2 0 36	8 50
526	Do.	M. Bunjo Naide	Young cocoanut	1 3 35	—
527	Do.	K. Punchi Naide and others	Old garden	5 3 2	18 0
528	Dawatagahawatta	D. L. Rodrigu	do.	2 0 2	8 50
529	Do.	K. Harmanis Perera and others	do.	3 1 2	11 0
530	Millagahawatta	I. Sophia Perera and others	do.	0 3 37	3 50
531	Indigahadeniya	I. Juwanis Perera and others	Owita	1 2 8	—
532	Dawatagahawatta	do.	Old garden	2 1 16	8 50
533	Mayilabeladeniyekumbura	Kottege Christina Perera	Paddy field	0 1 34	3 50
534	Dawatagahawatta	K. Jubana Perera and others	Old garden	1 0 25	6 0
535	Do.	K. Christina Perera	do.	1 0 25	6 0
536	Do.	K. Romanis Perera and others	do.	2 2 6	8 50
537	Mayilabeladeniyekumbura	K. Juliana Perera and others	Paddy field	0 1 30	3 50
538	Do.	P. Thonchi Appu	do.	0 1 2	3 50
539	Do.	H. Mattes Gomis and others	do.	1 2 22	6 0
540	Mayilagahakumbura	K. Romanis Perera	do.	0 3 4	3 50
541	Do.	K. Romanis Perera and others	do.	0 3 31	3 50
542	Do.	N. Bartholomens Perera Appuhami	do.	0 1 25	3 50
543	Do.	P. N. Sahnagura	do.	0 1 31	3 50
544	Do.	P. N. Salmagura and another	do.	1 0 11	6 0
545	Mayilagahaowita	do.	Owita	0 1 14	—
546	Mayilagahakumbura	A. Lewis Perera and others	Paddy field	0 3 7	3 50
547	Higgahawatta	K. Romanis Perera	Old garden	1 0 13	6 0
548	Do.	H. Mattes Perera and others	do.	0 0 32	3 50
549	Do.	K. Christina Perera and others	do.	0 0 23	3 50
550	Do.	A. K. Lewis Perera and others	do.	1 3 16	6 0
551	Asweddumakumburawana-tawatta	N. Paulis Perera Appuhami and another	do.	0 1 1	3 50
552	Asweddumakumbura	do.	Paddy field	2 0 19	8 50
553	Do.	N. David Perera Appuhami and others	do.	1 1 9	6 0
554	Bambarawanakumbura	N. Paulis Perera Appuhami and another	do.	2 0 8	8 50
555	Pelahitiamullekumbura	N. William Perera Appuhami and others	do.	0 2 15	3 50
556	Millagahakumbura	N. Paulis Perera Appuhami	do.	0 1 5	3 50
557	Pelahitiamullekumbura	N. Paulis Perera Appuhami and another	do.	0 3 30	3 50
558	Do.	N. Siman Perera Appuhami	do.	0 2 38	3 50
559	Ambagahawatta or Maragahawatta	K. Lewis Perera Appuhami and others	do.	1 3	6 0
560	Godaporagahawattta	K. Lewis Perera Appuhami	Old garden	2 2 32	8 50

Lot.	Name of Land.	Name of Claimant.	Description.	Extent.		Fees for
				A.	R. P.	Certificates of Quiet Possession. Rs. c.
561	Asweddumakumburawanate-watta	N. Paulis Perera Appuhami and another	Old garden	0	1 26	3 50
562	Kekunagahawatta	N. Juwanis Perera Appuhali	do.	0	2 12	3 50
563	Millagahawatta	K. Lewis Perera Appuhami and others	do.	10	3 35	33 50
563½	Kadurugahakumbura	do.	Paddy field	1	0 35	6 0
564	Kekunagahawatta	N. Siman Perera Appuhami and another	Old garden	1	3 2	6 0
565	Do.	N. Siman Perera Appuhami	do.	0	3 12	3 50
566	Do.	N. Paulis Perera Appuhami & another	do.	0	2 9	3 50
567	Delgahawatta	J. Brampi Perera Appuhami and others	do.	1	0 16	6 0
568	Gorakagahawatta	M. Brampi Perera	do.	1	1 29	6 0
569	Gorakagahawatta and Galboda-watta	M. Nicholas Perera and others	do.	1	2 31	6 0
570	Batadombagahawatta	M. Hendrick Appuhami	do.	0	0 31	3 50
571	Do.	M. Tegis Perera	do.	2	0 29	8 50
572	Ambagahawatta	J. Brampi Perera Appuhami	do.	0	3 24	3 50
573	Munamalgahaowita	P. Domingo Perera and another	Owita	0	1 5	—
574	Kolainnakumburaowita	M. Andris Silva and others	Owita	0	0 16	—
575	Delgahawatta	M. Andris Silva	Old garden	1	0 30	6 0
575½	Budahahegekumbura	K. Lewis Perera Appuhami and others	Paddy field	1	3 10	6 0
576	Galpotttekumbura	R. Mano Fernando	do.	0	2 3	3 50
576½	Pinnagahakumburaowita	L. Lewis Perera	Owita	0	0 24	—
577	Galpotttekumbura	P. Loehchi Fernando and another	Paddy field	0	2 10	3 50
578	Do.	P. Loehchi Fernando and others	do.	0	2 11	3 50
579	Galpottteowita	do.	do.	0	0 34	3 50
580	Galpotttekumbura	R. Baba Fernando and others	do.	0	1 30	3 50
581	Galpottteowita	H. Adonis Fernando and others	do.	0	0 33	3 50
582	Widanamuttettuowita	N. Johanis Perera Appuhami	Owita	0	2 24	—
583	Tittawilakumbura	N. Carolis Perera, Muhandiram	Paddy field	0	3 31	3 50
584	Do.	N. Johanis Perera Appuhami	do.	0	2 11	3 50
585	Do.	A. Dona Sarathami and another	do.	1	2 22	6 0
586	Middelegahakumbura	D. Direnis Alwis Appuhami	do.	1	1 26	6 0
586½	Tantiriyaowita	Don Abraham de Alwis Appuhami	Owita	0	0 38	—
587	Halhenakumbura	N. David Perera Appuhami and others	Paddy field	0	1 26	3 50
588	Tantirigekumbura	L. Frederick Perera Appuhami and another	do.	2	1 28	8 50
589	Pelahitiyamallekumbura	N. Sarah Perera Hamine and another	do.	2	1 20	8 50
590	Dewalekumbura	K. Don Tidoris	do.	1	0 9	6 0
591	Do.	N. Alexander Perera Appuhami and others	do.	1	0 0	3 50
592	Amuhenakumbura	M. Robert Perera Appuhami	do.	1	1 33	6 0
593	Edandekumbura	P. Yahapathami	do.	0	3 16	3 50
594	Malawameyakumbura	A. Don Pioris and others	do.	1	3 17	6 0
595	Kekunagahakumbura	A. Dona Sarah and another	do.	0	3 20	3 50
596	Batapotttekumbura	do.	do.	0	1 37	3 50
597	Do.	N. Bastian Perera Appuhami and others	do.	0	3 16	3 50
598	Induruwakumbura	N. Yohanis Perera Appuhami and others	do.	1	0 20	6 0
599	Do.	do.	do.	1	0 6	6 0
600	Induruwaowita	do.	Owita	0	0 24	—
601	Induruwakumbura	N. Alexander Perera Appuhami and others	Paddy field	0	2 7	3 50
602	Do.	L. Mendri Perera	do.	0	1 34	3 50
603	Kalubowilakumbura	L. Bastian Perera and others	do.	1	1 39	6 0
604	Do.	N. William Perera Appuhami and others	do.	1	1 17	6 0
605	Midigahakumburaowita	K. Lewis Perera and others	do.	1	0 25	6 0
606	Midigahakumburaowita or Durayakumbura	N. Carolis Perera, Muhandiram	do.	1	3 1	6 0
607	Midigahakumburaowita	do.	Owita	0	2 6	—
608	Muttettukumbura	K. James Perera Appuhami and another	Paddy field	5	0 34	18 0
609	Peduruwakumbura	Tantirige Manis Perera	do.	1	1 4	6 0
610	Kolainnaowita	Kapuge Dulihami	Owita	0	0 29	—
611	Do.	Kapuge Pabilis Perera	do.	0	0 10	—
612	Do.	K. Bastian Perera	do.	0	0 24	—

Further information respecting these lands may be obtained from the Surveyor-General, and respecting the conditions of sale from the Hon. the Government Agent, Western Province.

By His Excellency's command,
EVERARD IM THURN,
Colonial Secretary.

No. 1,333, W. P.

වර්ෂ 1902 ජනවාරි අප්‍රේල් මස 22 වෙනි දින කොළඹ

මහසෙනෙට්ටුවේ පත්වන සේවකයන්ගේ කන්තෝරුවේදී.

බජාහාර දිනවල වංශාචාර්ය ආණ්ඩුවේ ඒජන්තවරයන්ගේ විසින් මෙහි පහත සඳහන්වන ආණ්ඩුව සත්කම ඉඩම් ආණ්ඩුවේ නියෝගවල ප්‍රකාරයට වර්ෂ 1902 ජනවාරි මස 11 වෙනි දිනවල බදුදා දවල් 11.30 ට සවුචල කානාසමේදී වෙන්දේසිකර විකුණුවන සොහොන් නිවැසිකරදෙන්නට යෙදෙනවා ඇත.

බස්නාහිර දිනවල කොළඹ පලාතේ සේවකයන්ගේ පල්ලේපත්තුවේ පිහිටා තිබෙන බිම්කැබලි 212 ක්. පිහිටම 6,977. පිහිටිව සේවකයන්ගේ පල්ලේපත්තුව. ගල-නලංගම. ගෙවිලි පුලු මහල. ගාස්තු.

නො.	ඉඩමේ නම.	අයිතිකරු කිහිපයා.	අත්දම.	අ. රු. ප.	රු. ග.
403	කහවගනවත්ත	කුමාරගේ දෙව් සෑමුවල් සහ තවත්	වගාව	3 3 15	—
404	ඇවටපත්වලදෙහිය	පත්තිකරන්ත මුදුනගේ සේනලාම හේ උරුමක්කාරගේ	දෙහිය	33 1 0	—
405	කල්ගහවත්ත	හ. ජේෂ්ව ප්‍රේම සහ කෙනෙක්	වගාව	1 0 21	—
406	අළුබෝගහවත්ත	හ. ජේෂ්ව ප්‍රේම	පරණ වගාව	3 1 6	11 0
407	කහවගනවත්ත	හ. සල්මන් ප්‍රේම	බිච්ච	5 3 2	—
408	අළුබෝගහවත්ත	හ. ගෝඨුස් ප්‍රේම	පරණ වගාව	3 1 11	11 0
409	එම	හ. ජේෂ්ව ප්‍රේම	එම	1 1 14	6 0
410	දෙල්ගහවත්ත	එම සහ කෙනෙක්	එම	7 1 0	23 0
411	කහවගනවත්ත	ලියනගේ අනෝනිස් සිංහේරා	එම	1 2 23	6 0
412	බෝගහවත්ත	හා. නෝමස් ප්‍රේම	එම	1 2 33	6 0
413	බවදෙනියේකුඹුර	පො. වාර්ල්ස් සිංහේරා අප්පුහාමි සහ කෙනෙක්	කුඹුර	18 0 35	53 50
414	ගත්කන්දෙගේකුඹුර	ගො. දෙව් කොරෝලියේ ගුණතිලක අප්පුහාමි සහ තවත්	එම	0 3 11	3 50
415	බිලිබානවලකුඹුර	ර. බස්නාහිර පිත්තු සහ තවත්	එම	0 2 31	3 50
416	එම	ස. දෙව් වාර්ල්ස් පිරිස් ගුණවර්ධන	එම	1 0 16	6 0
417	බිලිබානකුඹුර පිල්ලාව	එම සහ කෙනෙක්	පිල්ලාව	0 0 35	—
418	බිලිබානවලකුඹුර	අර්නස්ට් කරෝලියේ ද පොත්සේකා සමරක්කොඩි	කුඹුර	4 0 9	13 50
419	කපුගේකුඹුර	හ. දෙව් බස්නාහිර සහ කෙනෙක්	එම	2 1 17	8 50
420	කොට්ටුවේදෙහිය	අර්නස්ට් කරෝලියේ ද පොත්සේකා සමරක්කොඩි	දෙහිය	0 3 29	—
421	කොට්ටුවත්ත	ඉ. පුත්වල්පු ප්‍රේම	වගාව	4 1 20	—
422	එම	ඉ. අල්ලියේ ප්‍රේම සහ තවත්	පරණ වගාව	1 1 24	6 0
423	කොට්ටුවකුඹුර	ගො. බස්නාහිර කල්දේව් සහ තවත්	කුඹුර	2 1 17	8 50
424	පහරගේවත්ත	එම	පරණ වගාව	7 3 5	23 0
425	පොල්කන්දකුඹුර	ව. පුත්වල්පු සහ තවත්	කුඹුර	0 3 1	3 50
426	කුඹුරගලගේකොටුපිටි කුඹුර	ගො. සිමන් ප්‍රේම සහ තවත්	එම	1 1 13	6 0
427	බිලිබානවලකුඹුර	දී. දොන ලියනගේ සහ තවත්	එම	1 1 1	6 0
428	බිලිබානකුඹුරේවත්ත	පීලියම් ද පොත්සේකා සමරක්කොඩි මුහන්දිරම් මහතාගේ උරුමක්කාරගේ	පරණ වගාව	1 1 16	6 0
429	බිලිබානකුඹුර	එම	කුඹුර	5 1 31	18 0
430	ගෙරකහවත්ත	අර්නස්ට් කරෝලියේ ද පොත්සේකා සමරක්කොඩි පෙරකඳෝරු මහතා	පරණ වගාව	9 2 11	28 0
431	වැලකඩගේකුඹුර	ගො. බස්නාහිර කල්දේව් සහ තවත්	කුඹුර	3 1 35	11 0
432	වැලිකඩගේකොහොන් ගොරකහවත්තේ කිට්ට	අර්නස්ට් කරෝලියේ ද පොත්සේකා සමරක්කොඩි පෙරකඳෝරු මහතා	බිච්ච	3 1 12	—
433	ජම්බුතහවත්ත	මු. දෙව් සේනානිස් අප්පු සහ තවත්	පරණ වගාව	4 3 7	13 50
434	මරන්ගහකුඹුර	දී. දඹින්ද අල්ලියේ අප්පුහාමි	කුඹුර	5 3 28	18 0
435	ගොරකහකුඹුර	හ. වැනියෙල් ප්‍රේම අප්පුහාමි	එම	3 3 34	11 0
436	—	—	බිච්ච	0 1 18	—
437	—	—	එම	0 1 10	—
438	දෙල්ගහවත්ත	කුරුම්ච්චේ ලැයිසෝහාමි	එම	0 2 9	—
439	එම	එම	වගාව	1 0 0	—
440	දවවගහවත්ත	දී. දොන ලියනගේ සහ තවත්	එම	6 1 6	—
441	මරදන්ගහ කොහොන් කුරුඳුගහකුඹුර	මු. දෙව් සේනානිස් නියෝපිලස් පත්තුවේ මුලිංග ප්‍රේම සහ තවත්	කුඹුර	2 1 11	8 50
442	එම	ලුච්ස් වාර්ල්ස් ද පොත්සේකා සමරක්කොඩි සහ තවත්	එම	1 3 0	6 0
443	එම	පීලියම් ද පොත්සේකා සමරක්කොඩි	එම	3 0 11	11 0
444	මුත්තෙට්ටුව කුඹුර	පීලියම් ද පොත්සේකා සමරක්කොඩි මුහන්දිරම් මහතාගේ උරුමක්කාරගේ	එම	4 0 19	13 50
445	වැලිකඩගේකුඹුර	මු. දෙව් සේනානිස් අප්පු	එම	2 1 6	8 50

නො.	ඉඩමේ නම.	අයිතිකම් නිත්‍යතා.	අන්දම.	ගෙවුම්	
				රු. ප.	රු. ං.
446	දිගවේකුඹුර	මු. දෙව් රේනානිස් සහ කෙනෙස්	කුඹුර	1 2 14	6 0
447	මොරගොඩසාවල කුඹුර	ම. හෙ. ආරිත් නිසේරු අප්පුක ම	එම	0 3 4	3 50
448	කළුපැලපිල්ලාව	මුහුණදිලමාගේ කොර්නෙලිස්	පිල්ලාව	1 0 15	—
449	එම	රනසිංහගේ ත්‍රිලිප් පිත්තු සහ තවත්	එම	1 1 34	—
450	කළුපැලපිල්ලාවේ කුඹුර	මො. දෙව් ජයේඅප්පු සහ තවත්	කුඹුර	0 2 8	3 50
454	දෙල්ගහවත්ත	අරිනස්වි කාරෝලියුස් පොත්සේකා සමරත්කොඩි පෙරකප්පු මහතා	පරණවගාව	2 0 23	8 50
445	එම	එම	එම	5 1 10	18 0
446	එම	ඉ. කොර්නෙලියුස් පුරු සහ තවත්	එම	2 0 7	8 50
447	මදපිගහවත්ත	වැ. බිස්නිත් ප්‍රේමා සහ තවත්	එම	4 2 29	13 50
458	එම	කු. රේනානිස් පිල්ලා සහ තවත්	වගාව	1 1 13	6 0
459	එම	වැ. ජුනානිස් ප්‍රේමා සහ තවත්	පරණවගාව	1 2 10	6 0
450	දිගවේකුඹුරේ මිටිව	පිල්ලාමද පොත්සේකා සමරත් කොඩි මහතාගේ ලැමකකා රජෝ	මිටිව	0 1 36	—
461	පොතුපිලකුඹුරේ මිටිව	දෙ. දෙව් කොර්නෙලියුස් පොලිය පිල දැනියා සහ තවත්	එම	1 0 9	—
462	දෙල්ගහවත්ත	පිතානාගේ කෙත්තිස් පුරු	වගාව	1 0 31	—
463	එම	සතුන්ගේ පිලිප්පු පුරු	6 අවුරුදු වැස් පොල	0 1 33	—
464	එම	වෙ. නිකුලස් බොගේජු සහ තවත්	පරණ වගාව	0 3 26	3 50
465	ගොරක ගහ කොරෝන් වෙලුබොඩවත්ත	තමිගෙ මුවගේ පිරිස් පුරු අප්පු ක මි	සේන කුඹුර	0 0 33	—
466	කොලඉත්තේකුඹුර	ප. වාර්ලිස් පුරු අප්පුගාමි	කුඹුර	0 1 38	3 50
467	ඉහලපිඩවෙලකුඹුර	කෝ. අරාන්තිස් නයිදේ සහ තවත්	එම	2 0 32	8 50
468	විජගකුඹුර	කො. කාරන්ති නයිදේ සහ තවත්	එම	0 3 20	3 50
469	ගල්පොත්තේකුඹුර	කො. බාරෙන්ති නයිදේ සහ තවත්	එම	1 3 24	6 0
470	නාගහවත්ත	නා. පුත්තිනාගාමිගේ සහ තවත්	පරණ වගාව	2 1 35	8 50
471	බෝගහවත්ත	කො. දෙව්වැව් නාමිලීරේ	එම	0 3 30	3 50
472	එම	කො. කොලනිස් නයිදේ සහ තවත්	එම	0 2 26	3 50
473	එම	කො. බාරෙන්ති නයිදේ සහ තවත්	එම	1 3 17	6 0
474	අඹගහවත්ත	ගා. තමිබි නයිදේ සහ තවත්	එම	1 2 7	6 0
475	කොටුකුළුකුඹුර	කෝ. බාරෙන්ති නයිදේ සහ තවත්	කුඹුර	1 0 3	6 0
476	කොටුකුළුවකුඹුරේ මිටිව	කෝ. පෙමිස් නයිදේ	මිටිව	0 0 3	—
477	එම	කෝ. බිබානයිදේ සහ තවත්	එම	0 0 4	—
478	දෙල්ගහවත්ත	කො. බිබානයිදේ	පරණ වගාව	0 1 21	3 50
479	එම	කෝ. ඔමිගා නයිදේ සහ තවත්	එම	0 1 16	3 50
480	කෝත්තහවත්ත	කෝ. ජුනාන් නයිදේ සහ තවත්	එම	1 1 4	6 0
481	දෙල්ගහවත්ත	කු. සිංඤ්ජානයිදේ සහ තවත්	එම	0 1 14	3 50
482	එම	කො. බාරෙන්ති නයිදේ සහ තවත්	එම	0 2 28	3 50
483	එම	කො. සැමුවෙල් නයිදේ සහ තවත්	එම	1 0 34	6 0
484	මුත්තෙවිටුපොඩුල්ලේ වත්ත	කො. තමිබි නයිදේ සහ තවත්	එම	2 2 13	8 50
485	කෝත්තහවත්ත	කො. ත්‍රිත් නයිදේ සහ තවත්	එම	1 1 35	6 0
486	නාගහවත්ත	කෝරලාගේ නිකුලස් සහ තවත්	එම	4 0 19	13 50
487	දෙල්ගහවත්ත	වීරසිංහආචාරිගේ ජුලියානා පහ තවත්	එම	3 2 37	11 0
488	මිල්ලකහවත්ත	ඉ. බස්නිත් පුරු	එම	3 3 27	11 0
489	ගොරකහවත්ත	නා. පුත්තිනා සිල්ලා සහ තවත්	එම	5 1 13	18 0
490	එම	ක. බාරෙන්ති පුරු	එම	1 2 8	6 0
491	එම	එම	මිටිව	0 3 4	—
492	එම	කු. සිමිත්තරු සහ තවත්	පරණ වගාව	1 1 37	6 0
493	දෙල්ගහලුන්ද	එම	මිටිව	1 0 30	—
494	මිල්ලකහවත්ත	ඉ. බස්නිත් පුරු සහ තවත්	පරණ වගාව	3 1 29	11 0
495	මිල්ලකහවත්ත	වී. ජුලියානා පුරු	පරණ වගාව	0 2 38	3 50
496	එම	එම	පැල වගාව	4 1 23	—
497	එම	ඉ. ශ්‍රීකාර්තිස් පුරු සහ තවත්	පරණ වගාව	1 1 31	6 0
498	එම	එම	පැල වගාව	4 0 0	—
499	දෙල්ගහලුන්ද	ක. සිමිත්තරු සහ තවත්	පරණ වගාව	1 3 18	6 0
500	එම	කො. මහුවෙල් නයිදේ	එම	0 2 34	3 50
501	එම	කෝ. සමිතෙල් නයිදේ	එම	0 3 16	3 50
502	දෙල්ගහවත්ත	කෝ. බිබානයිදේ සහ කෙනෙත්	එම	1 2 23	6 0
503	දෙල්ගහවත්ත	බො. අපොලෝනියා සහ තවත්	එම	0 3 30	3 50
504	එම	කෝ. ත්‍රිබවිති නාමිලීරේ සහ තවත්	එම	1 0 7	6 0

නො.	ඉඩමේ නම.	අයිතිකම් කිසිවක්.	අත්දම.	මෙහි ප්‍රමාණය.		
				රූ. රු. ප.	රු. ප.	
505	දෙල්ගහවත්ත	කෝ. බඩාසිංකො, නයිදේ	පරණ වගාව	0	3 39	3 50
506	එම	කෝ. තම්බිනයිදේ	එම	0	3 22	3 50
507	එම	ක. බරෙන් ප්‍රෙර සහ තවත්	එම	1	1 25	6 0
508	එම	අ. ලියන්විතාමි සහ තවත්	එම	1	2 15	6 0
509	කැකුගහවත්ත	අ. අමාරිස් ප්‍රෙර	එම	0	2 28	3 50
510	ලාච්චුගහවත්ත	දඩගස්කාරගකුරුගේ සෙලන්චි සහ තවත්	එම	0	1 39	3 50
511	ලාච්චුගහවත්ත	සුදුකකුරුගේ සුසතා	එම	0	1 31	3 50
512	එම	එම ප්‍රත්තිනා	එම	0	2 18	3 50
512½	ඒදත්තේකුඹුර	පනාගොඩගේ දෙත් එවිස්	කුඹුර	0	1 27	3 50
513	දෙල්ගහලත්ත	සුදුකකුරුගේ සුසතා සහ තවත්	පරණ වගාව	1	2 29	6 0
514	දෙල්ගහවත්ත	චි. ග්‍රිගෝරිස් නයිදේ	එම	0	3 3	3 50
515	කැබැල්ලාගහවත්ත	කෝ. එලිසා නාවිම්බර්	එම	2	0 25	8 50
516	මිල්ලගහවත්ත	අ. අමාරිස් ප්‍රෙර	එම	2	2 31	8 50
517	මිලිලගහවත්ත	පී. දෙගුරු සහ තවත්	එම	4	1 11	13 50
518	—	කෝ. එලිසා නාවිම්බර් සහ කෙසෙසත්	—	0	0 25	—
519	දෙල්ගහවත්ත	ම. ක්‍රිස්තියානයිදේ	පරණ වගාව	8	2 0	25 50
520	එම	කෝ. අකෝනාවිම්බර්	එම	3	1 25	11 0
521	එම	කෝ. සම්පෙල්නයිදේ	එම	2	2 20	8 50
522	එම	ඉ. සම්පොන්නයිදේ සහ තවත්	මිච්ච	0	2 2	—
523	එම	එම	පරණ වගාව	3	2 0	11 0
524	එම	එම	භේස	2	0 34	—
525	එම	එම	පරණ වගාව	2	0 36	8 50
526	එම	ම. බ්‍රික්සෝනයිදේ	පරණ වගාව	1	3 35	—
527	එම	කෝ. පුත්තනයිදේ සහ තවත්	පරණ වගාව	5	3 2	18 0
528	දඩවගහවත්ත	කී. ඇල්. රුද්‍රිගු	එම	2	0 2	8 50
529	එම	ක. ඔර්මානිස් ප්‍රෙර සහ තවත්	එම	3	1 2	11 0
530	මිල්ලගහවත්ත	ඉ. සොපාතා ප්‍රෙර සහ තවත්	එම	0	3 37	3 50
531	ඉදිගහදෙතින	ඉ. ප්‍රමානිස් ප්‍රෙර සහ තවත්	මිච්ච	1	2 8	—
532	දඩවගහවත්ත	එම	පරණ වගාව	2	1 16	8 50
533	මිලිලගැලදෙතිස් කුඹුර	කෝටි. විගේ ක්‍රිස්තියා ප්‍රෙර	කුඹුර	0	1 34	3 50
534	දඩවගහවත්ත	කෝ. ප්‍රියානා ප්‍රෙර සහ තවත්	පරණ වගාව	1	0 25	6 0
535	එම	කෝ. ක්‍රිස්තියා ප්‍රෙර	එම	1	0 25	6 0
536	එම	කෝ. රෝමානිස් ප්‍රෙර සහ තවත්	එම	2	2 6	8 50
537	මිලිලගැලදෙතිස් කුඹුර	කෝ. ප්‍රියානා ප්‍රෙර සහ තවත්	කුඹුර	0	1 30	3 50
538	එම	පී. කොන්විඤ්චු	එම	0	1 2	3 50
539	එම	තෙවිච්චේ මනෝස් මෝමස් සහ තවත්	එම	1	2 22	6 0
540	මිලිලගහකුඹුර	කෝ. රෝමානිස් ප්‍රෙර සහ තවත්	එම	0	3 4	3 50
541	එම	එම	එම	0	3 31	3 50
542	එම	ක. බර්නාල්දිමස් ප්‍රෙර අප්‍රකාමි	එම	0	1 25	3 50
543	එම	පී. සල්මාගුරු	එම	0	1 31	3 50
544	මිලිලගහකුඹුර	පී. සල්මාගුරු සහ කෙසෙසත්	එම	1	0 11	6 0
545	එම මිච්ච	එම	මිච්ච	0	1 14	—
546	මිලිලගහකුඹුර	අ. එවිස් ප්‍රෙර සහ තවත්	කුඹුර	0	3 7	3 50
547	කිත්තකවත්ත	කෝ. රෝමානිස් ප්‍රෙර	පරණ වගාව	1	0 13	6 0
548	එම	කෙ. මන්සෙස් ප්‍රෙර සහ තවත්	එම	0	0 32	3 50
549	එම	කෝ. ක්‍රිස්තියා ප්‍රෙර සහ තවත්	එම	0	0 23	3 50
550	එම	අ. එවිස් ප්‍රෙර සහ තවත්	එම	1	3 16	6 0
551	අස්වැද්දුකුඹුරේ වනාන්තවත්ත	ක. පවුලිස් ප්‍රෙර අප්‍රකාමි සහ කෙසෙසත්	එම	0	1 1	3 50
552	අස්වැද්දුකුඹුර	එම	කුඹුර	2	0 19	8 50
553	එම	ක. කේවිච්චි ප්‍රෙර අප්‍රකාමි	එම	1	1 9	6 0
554	බහිරවගහකුඹුර	ක. පවුලිස් ප්‍රෙර අප්‍රකාමි සහ කෙසෙසත්	එම	2	0 8	8 50
555	පැලෑටිපවුල්ලේ කුඹුර	ක. විලියම් ප්‍රෙර අප්‍රකාමි සහ තවත්	එම	0	2 15	3 50
556	මිල්ලගහකුඹුර	ක. පවුලිස් ප්‍රෙර අප්‍රකාමි	එම	0	1 5	3 50
557	පැලෑටිපවුල්ලේකුඹුර	එම සහ කෙසෙසත්	එම	0	3 30	3 50
558	එම	ක. සීවන් ප්‍රෙර අප්‍රකාමි	එම	0	2 38	3 50
559	අභිගහකුඹුර නොහොත් මාරගහවත්ත	ක. එවිස් ප්‍රෙර අප්‍රකාමි සහ තවත්	පරණ වගාව	1	3 0	6 0
560	ගොඩපොරගහවත්ත	ක. එවිස් ප්‍රෙර අප්‍රකාමි සහ තවත්	එම	2	2 32	8 50
561	අස්වැද්දුකුඹුරේ වනාන්තවත්ත	ක. පවුලිස් ප්‍රෙර අප්‍රකාමි සහ කෙසෙසත්	එම	0	1 26	3 50

නො.	ඉඩමේ නම.	අයිතියකම් කියවන්නා.	අන්දම.	රෙගුලාසි	
				අ. රු. ප.	රු. ග
562	කැකුනගහවත්ත	ක. ජුවානිස් ප්‍රේරු අප්පුහාමි	පරණ වගාව	0 2 12	3 50
563	මිලුලගහවත්ත	ක. එච්ස් ප්‍රේරු අප්පුහාමි සහ තවත්	එම	10 3 35	33 50
563½	කඳුරුගහකුඹුර	එම	කුඹුර	1 0 35	6 0
564	කැකුනගහවත්ත	ක. සිමන් ප්‍රේරු අප්පුහාමි සහ කෙනෙක්	පරණ වගාව	1 3 2	6 0
565	එම	ක. සිමන් ප්‍රේරු අප්පුහාමි	එම	0 3 12	3 50
566	එම	ග. පව්ලීස් ප්‍රේරු අප්පුහාමි සහ කෙනෙක්	එම	0 2 9	3 50
567	දෙල්ගහවත්ත	ජ. බ්‍රිමපි ප්‍රේරු අප්පුහාමි සහ තවත්	එම	1 0 16	6 0
568	ගොරකගහවත්ත	ම. බ්‍රිමපි ප්‍රේරු	එම	1 1 29	6 0
569	එම සහ ගල්බොඩ වත්ත	ම. නිකුස් ප්‍රේරු සහ තවත්	එම	1 2 31	6 0
570	බටදෙමගහවත්ත	ම. හෙන්ද්‍රික් අප්පුහාමි	එම	0 0 31	3 50
571	එම	ම. තේගීස් ප්‍රේරු	එම	2 0 29	8 50
572	අඹගහවත්ත	ජ. බ්‍රිමපි ප්‍රේරු අප්පුහාමි	එම	0 3 24	3 50
573	බුනමල්ගහමිච්ච	ප. ප්‍රිමොඤ්ඤ ප්‍රේරු සහ කෙනෙක්	එම	0 1 5	—
574	කොලඉත්තකුඹුරේ මිච්ච	ම. අන්දිරිස් සිල්වා සහ තවත්	මිච්ච	0 0 16	—
575	දෙල්ගහවත්ත	ම. අන්දිරිස් සිල්වා	පරණ වගාව	1 0 30	6 0
575½	බඩකැලගේ කුඹුර	ක. එච්ස් ප්‍රේරු අප්පුහාමි සහ තවත්	කුඹුර	1 3 10	6 0
576	ගල්පොත්තේ කුඹුර	උ. මනෝ ප්‍රනාන්දු	එම	0 2 3	3 50
576½	පිත්තගහකුඹුරේ මිච්ච	ලො. එච්ස් ප්‍රේරු	මිච්ච	0 0 24	—
577	ගල්පොත්තේ කුඹුර	ප. ලොවිච්ච ප්‍රනාන්දු සහ තවත්	කුඹුර	0 2 10	3 50
578	එම	එම	එම	0 2 11	3 50
579	එම මිච්ච	එම	එම	0 0 34	3 50
580	ගල්පොත්තේ කුඹුර	උ. බඩාප්‍රනාන්දු සහ තවත්	එම	0 1 30	3 50
581	එම මිච්ච	හේ. අද්දෙහිස් ප්‍රනාන්දු සහ තවත්	එම	0 0 33	3 50
582	විදුකඹුත්තේ මිච්ච	ක. තේනානිස් ප්‍රේරු අප්පුහාමි	එම	0 2 24	—
583	නිත්තමල් කුඹුර	ක. කරෝලීස් ප්‍රේරු බ්‍රිතන්දිරම් මහතා	එම	0 3 31	3 50
584	එම	ක. තේනානිස් ප්‍රේරු අප්පුහාමි	එම	0 2 11	3 50
585	එම	අ. අද්දෙහිස් සාධනාමයේ සහ කෙනෙක්	එම	1 2 22	6 0
586	මිදුල්ලගහකුඹුර	දී. දිරනිස් අල්විස් අප්පුහාමි	කුඹුර	1 1 26	6 0
586½	තන්ත්‍රියා මිච්ච	දෙත් ඒබ්‍රහම් ද අල්විස් අප්පුහාමි	මිච්ච	0 0 38	—
587	ගල්ගේතකුඹුර	ක. දමිත් ප්‍රේරු අප්පුහාමි සහ තවත්	කුඹුර	0 1 26	3 50
588	තන්ත්‍රියා කුඹුර	ලී. ප්‍රෙද්‍රික් ප්‍රේරු අප්පුහාමි සහ කෙනෙක්	එම	2 1 28	8 50
589	පැලවිච්ච මුල්ලේ කුඹුර	ක. සාරු ප්‍රේරු හාමියේ සහ කෙනෙක්	එම	2 1 20	8 50
590	දේවාලේ කුඹුර	ක. දෙත් නිප්පුරිස්	එම	1 0 9	6 0
591	එම	ක. අලෙක්කැන්ඩර් ප්‍රේරු අප්පුහාමි සහ තවත්	කුඹුර	1 0 0	3 50
592	අවුගේතකුඹුර	ම. රෙබර්ට් ප්‍රේරු අප්පුහාමි	එම	1 1 33	6 0
593	ඒදත්තේ කුඹුර	ප. සහපත්තනම්	එම	0 3 16	3 50
594	පැලවතන කුඹුර	අ. දෙත් පිලෝරිස් සහ තවත්	එම	1 3 17	6 0
595	කැකුනගහකුඹුර	අ. අද්දෙහිස් සාරු සහ තවත්	එම	0 3 20	3 50
596	බවපොත්තේ කුඹුර	එම	එම	0 1 37	3 50
597	එම	ක. බස්නිංස් ප්‍රේරු අප්පුහාමි සහ තවත්	එම	0 3 16	3 50
598	ඉඳුරුවකුඹුර	ක. ගොතානිස් ප්‍රේරු අප්පුහාමි සහ තවත්	එම	1 0 20	6 0
599	එම	ක. ගොතානිස් ප්‍රේරු අප්පුහාමි සහ කෙනෙක්	එම	1 0 6	6 0
600	එම මිච්ච	එම	මිච්ච	0 0 24	—
601	ඉඳුරුවකුඹුර	ක. ඇලෙක්සැන්ඩර් ප්‍රේරු අප්පුහාමි සහ තවත්	කුඹුර	0 2 7	3 50
602	එම	ලියනගේ මැදි ප්‍රේරු	එම	0 1 34	3 50
603	කළුබෝවිලගේ කුඹුර	එම බස්නිංස් ප්‍රේරු සහ තවත්	එම	1 1 39	6 0
604	කළුබෝවිලගේ කුඹුර	ග. පිලිසම් ප්‍රේරු අප්පුහාමි සහ තවත්	එම	1 1 17	6 0
605	මිදිගහකුඹුර	ක. එච්ස් ප්‍රේරු සහ තවත්	එම	1 0 25	6 0
606	එම හොහොත් දුරක කුඹුර	ග. කරෝලීස් ප්‍රේරු බ්‍රිතන්දිරම් මහතා	එම	1 3 1	6 0
607	මිදිගහකුඹුරේ මිච්ච	එම	මිච්ච	0 2 6	—
608	බුත්තපාල කුඹුර	කු. ජේම්ස් ප්‍රේරු අප්පුහාමි සහ කෙනෙක්	කුඹුර	5 0 34	18 0

නො.	ඉඩමේ නම.	අයිතිකම් කීයන් නා.	අන්දම.	ගෙවීයුතු ගාස්තු.	
				ආ. රු. ප.	රු. ශ.
609	පේදුරුවාකුඹුර	තන්ත්තියේ මානිස් පේරු	කුඹුර	1	1 4 6 0
610	කොළඹුගස්කම්පට	කපුගේ දුලිභාමි	ඹවිට	0	0 29
611	එම	කපුගේ පබ්ලිස් පේරු	එම	0	0 10
612	එම	ක. බසනියන් පේරු	එම	0	0 24

මෙම ඉඩම් ගැණ වැසිදුර කාරණා සර්වේශර් ජනරාල් ජනාන්තේශ්වරයා විසින්ම කොන්දේසි ගැණ කාරණා බස්නාහිර දිසාවේ වංශාධිපති ආණ්ඩුවේ ඒජන්තරාජ්‍ය නාන්තේශ්වරයා විසින් දැනගන්ව පුළුවන.

ගරුකර උතුමානත්වතන්තේශ්වරයාගේ ආඥාව ලෙස,
ඉවුරුති ඉම් හර්ස්,
මහසෙනෙකාරීස් මමිහ.

No. 1,339, w. p.

Colonial Secretary's Office,
Colombo, April 24, 1902.

ON Tuesday, June 17, 1902, at 12 noon, the Hon. the Government Agent for the Western Province will put up for sale or settlement, at his office in Colombo, the under-mentioned portion, of Crown Land, on the terms authorized by Government.

Preliminary plan 2,921. Situation—Palle pattu of Salpiti korale.

Lot.	Village.	Name of Claimant.	Description.	Extent.	
				A.	R. P.
1949	Welikada	Crown	Planted with cocoanut and grass	0	2 32
1961	Do.	do.	Planted with cocoanut and grass, also young cocoanut plants and some fruit plants	1	0 38
1974	Do.	do.	Planted with cinnamon and grass	0	3 18

Upset price,—Rs. 2,000 per acre.

Further information respecting these lands may be obtained from the Surveyor-General, and respecting the conditions of sale from the Hon. the Government Agent, Western Province.

By His Excellency's command,
EVERARD IM THURN,
Colonial Secretary.

No. 1,339, w. p.

වර්ෂ 1902 ක්‍රම අප්‍රේල් මස 24 වෙනි දින කොළඹ මහසෙනෙකාරීස් උත්තේශ්වරයාගේ කන්තෝරුවේදීය.

බස්නාහිර දිසාවේ වංශාධිපති ආණ්ඩුවේ ඒජන්තරාජ්‍ය නාන්තේශ්වරයා විසින් මෙහි පහත සඳහන්වෙන ආණ්ඩුව සහ තන කඩ ඉඩම් ආණ්ඩුවේ නිශේශවල ප්‍රකාරයට වර්ෂ 1902 ක්‍රම ජූනි මස 17 වෙනි දින වූ අතරුවාද දවල් 12 ට කොළඹ කඩවෙරළේදී වෙන්දේසිකර විකුණනට නොගොස් තිබුණු කොන්දේසිවලට යොදාගනවා ඇත.

සිනිසම 2,921. සල්පිටිකෝරලේ පල්ලේපත්තුව.

නො.	ගම්.	අයිතිකම් කීයන් නා.	අන්දම.	ගෙවීයුතු ගාස්තු.	
				ආ. රු. ප.	රු. ශ.
1949	වැලිකඩ	ආණ්ඩුව	කුරුඳු සහ තනකොල වව්ව	0	2 32 2,000
1961	එම	එම	එම සහ පොල් සහ තවත් ගෙඩිත්ති	1	0 38 2,000
1974	එම	එම	කුරුඳු සහ තනකොල වව්ව	0	3 18 2,000

මෙම ඉඩම් ගැණ වැසිදුර කාරණා සර්වේශර් ජනරාල් ජනාන්තේශ්වරයා විසින්ම කොන්දේසි ගැණ බස්නාහිර දිසාවේ වංශාධිපති ආණ්ඩුවේ ඒජන්තරාජ්‍ය නාන්තේශ්වරයා විසින් දැනගන්ව පුළුවන.

ගරුකර උතුමානත්වතන්තේශ්වරයාගේ ආඥාව ලෙස,
ඉවුරුති ඉම් හර්ස්,
මහසෙනෙකාරීස් මමිහ.

No. 1,340, w. p.

Colonial Secretary's Office,
Colombo, April 25, 1902.

ON Tuesday, June 17, 1902, at 12 noon, the Hon. the Government Agent for the Western Province will put up for settlement, at his office in Colombo, the under-mentioned portions of Crown Land, on the terms authorized by Government.

Preliminary plan 2,102. Situation—Adikari pattu of Siyane korale west.

Village—Kendaliyaddepaluwa.

Lot.	Name of Land.	Name of Claimant.	Description.	Extent.		Certificate Fees.	
				A.	R. P.	Rs.	c.
C 641	Millagahawatta	Hewa-arachchige Don Bastian Appu	Old garden	1	2 4	6	0
D 641	Do.	Karannagodage Bastian Appu	do.	1	1 10	6	0
E 641	Do.	Ranasingearachchige Don Petros, Registrar, and others	do.	24	1 9	65	50
F 641	Dawatagahatunhaul-kurunduwatta	Singankuttige Siman	do.	5	0 0	13	50

Lot.	Name of Land.	Name of Claimant.	Description.	Extent.		Certificate
				A.	R. P.	Fees. Rs. c.
G 641	Dawatagahatunhaul- kurunduwatta	Karannagodage Punchihamy	Old garden	1	3 32	6 0
H 641	Do.	Hapuwalanage Pabilinahamy and others	do.	2	3 26	8 50
I 641	Do.	Rupesinha Muhandirange Livina Perera Hamy and others	do.	8	1 37	25 50
K 641	Millagahawatta	Peligodalianage Babahamy and others	do.	2	2 6	8 50
M 641	Hikgahakumbura	Sallonge Arachchige Baba Appu and others	Paddy field	1	0 11	6 0
O 641	Hedawakagahakumbura	Rupesinha Arachchige Don Petros and others	do.	0	3 15	3 50
P 641	Batadombagahakumbura	Hapuwalanage Pabilinahamy.	do.	0	2 14	3 50
Q 641	Kosgahawatta	Angodalianage Menickhamy	Old garden	3	0 0	8 50
S 641	Gonnagahawatta	Suradira-arachchige Pelonchi Appu- hamy	do.	5	3 24	18 0
T 641	Kitulgahawatta	Walakulage David Appu	do.	0	2 0	3 50
U 641	Do.	do.	do.	2	3 0	8 50
V 641	Do.	Hewa-arachchige Don Bastian Appu	do.	1	3 27	6 0
Z 641	Talagahawatta.	Hapuarachchige Don Jacovis, Police Vidane	do.	0	1 20	3 50
A 642	Attikkagahawatta	Joyakodiarachchige Juanis and others	do.	4	1 28	13 50
B 642	Do.	Jayakodiarachchige Siman and others	do.	0	3 8	3 50
D 642	Halgahakumbura	Medawalalianage Juan Appu and others	Paddy field	1	0 26	6 0
E 642	Attikagahawatta	Jayakodiarachchige Pelis and others	Old garden	1	0 5	6 0
F 642	Do.	Jayakodiarachchige Babahami and others	do.	1	2 29	6 0
G 642	Do.	Jayakodiarachchige Mathes Appu and others	do.	1	0 30	6 0
J 642	Batadombagahawatta	Madawalalianage Jelis and others	do.	8	3 13	25 50
K 642	Bogahawatta	Kasturiarachchige David Appu and others	do.	2	0 0	6 0
R 642	Pepolgahawatta	Kapurubandara-arachchige Don Korolis and others	do.	13	0 0	39 50
S 642	Madatiyagahawatta	Ranasinge Arachchige Don Petros, Registrar	do.	5	3 22	18 0
T 642	Millagahawatta	Kariyaperumage Don Jilis and others	do.	3	0 13	11 0
U 642	Ambagahatunhaul- kurunduwatta	Maldeniya Philip and others	do.	3	3 28	11 0
V 642	Do.	Tewage Nonchihamy and others	do.	9	2 0	20 50
E 643	Do.	Kariyaperumage Jilis Appu and others	do.	2	1 33	8 50
I 643	Pillewawatta	Dammarakitta Terunnanse and another	do.	2	2 2	8 50
J 643	Kabatagahawatta	Hapuarachchige Don Jacovis, Police Vidane	do.	7	1 31	23 0
M 643	Sewandarakumbura	Koratottage Welun Appu	Paddy field	0	2 32	3 50
O 643	Moragahawatta	Halamba-achchige Julohamy	Old garden	7	3 33	23 0
R 643	Dawatagahadeniya	Dammarakitta Terunnanse and another	do.	1	1 0	6 0
V 643	Hedawakagahakumbura	Weliwita-angodage Bastian and others	Paddy field	1	0 0	3 50
W 643	Podewikumbura	Weliwita-angodage Samel and others	do.	0	2 12	3 50
X 643	Bata-attakumbura	Weliwita-angodage Battappu and others	do.	0	2 0	3 50
B 644	Galpottewatta	Kankanamalage Hendappu and others	Old garden	24	0 29	65 50
H 644	Batta-attakumbura	Weliwita-angodage Sananchi Appu and others	Paddy field	0	1 38	3 50
I 644	Do.	do.	do.	0	3 6	3 50
J 644	Horagahakumbura	Vitana-arachchige Nonchihamy	do.	1	1 30	6 0
K 644	Do.	Vitana-arachchige Sanchihamy and others	do.	1	3 17	6 0
L 644	Alubogahawatta	Vitanage Allis Appu and others	Old garden	12	0 37	39 50
M 644	Alubogahakumbura	Solangearachchige Siman Appu and others	Paddy field	2	0 17	3 50
N 644	Alubogahawatta	Vitanage Siman Silva and others	Old garden	1	0 23	6 0
P 644	Alubogahakumbura	Weliwita-angodage Sewaseris and others	Paddy field	2	0 24	8 50
Q 644	Delgahakumbura	Amarasinghelekange Joran	do.	5	3 26	18 0
X 644	Alubogahakumbura	Vitana-arachchige Cornelis Silva and others	Paddy field	2	2 37	8 50
Y 644	Do.	Vitana-arachchige Siman Silva and others	do.	2	0 24	3 50
Z 644	Alubogahakumbura	Solangearachchige Siman Appu and others	Paddy field	1	2 38	6 0

Lot.	Name of Land.	Name of Claimant.	Description.	Extent.		Certificate
				A.	R. P.	Fees. Rs. c.
B 645	Pellawatta	Kapuruarachchige Dona Dimingahamy and others	Old garden	5	1 0	18 0
C 645	Alubogahawatta	Vitanage Mathes and others	do.	1	3 27	6 0
E 645	Do.	Vitana-arachchige Siman Silva and others	do.	2	2 0	8 50
G 645	Do.	Kapurubanda-arachchige Dona Domingahamy and her children and Ganepola Arachchige Carolis Appu	do.	7	1 8	23 0
H 645	Do.	Weliwita-angodage Singo and others	do.	4	2 33	13 50
I 645	Do.	Vitanage Allis and others	do.	3	2 26	11 0
J 645	Higgahawatta	Ampemohottige Suwaris Appu	do.	2	2 37	8 50
K 645	Millagahawatta	Ampemohottige Suwaris Appu and another	do.	5	2 8	18 0
L 645	Alubogahawatta	Vitana-arachchige Siman Silva and others	do.	1	3 27	6 0
M 645	Higgahawatta	Denasekerabadalge Juanis Perera and others	do.	2	3 19	8 50
N 645	Galabodawatta	Vitana-arachchige Magris and others	do.	3	0 0	8 50
O 645	do.	Koralagamage Juan and others	do.	1	1 0	6 0
P 645	Galawatta	Weliwita-angodage Kalu and others	do.	12	0 17	39 50
Q 645	Millagahawatta	Weliwita-angodage Bastian and others	do.	17	3 2	51 50
R 645	Do.	do.	do.	2	3 8	8 50
S 645	Kudamiriswatta	Widow of Don Carolis Amarasekera Modliar	do.	22	3 0	61 50
T 645	Alubogahawatta	Weliwita-angodage Amaris and others	do.	2	3 23	8 50
U 645	Kiripellagahawatta	Weliwita-angodage Simanchi and others	do.	9	0 32	28 0
V 645	Do.	Weliwita-angodage Giranghamy and others	do.	1	3 32	6 0
W 645	Do.	Weliwita-angodage Loos and others	do.	0	2 36	3 50
Y 645	Godaporagahatunhaukurunduwatta	Diawadanage Allis and others	do.	2	2 26	8 50
Z 645	Do.	do.	do.	6	3 22	20 50
A 646	Galawatta	Vitana-arachchige David Appu and others	do.	7	3 26	23 0
B 646	Godaporagahatunhaukurunduwatta	Weliwita-angodage Juan and others	do.	4	0 16	13 50
D 646	Kosgahakumbura	Diawadanage Johannes and others	Paddy field	4	2 29	13 50
E 646	Dombagahakumbura	Diawadanage Baba and others	do.	1	0 28	6 0
F 646	Do.	Diawadanage Gabriel and others	do.	2	0 0	6 0
G 646	Bogahakumbura	Weliwita-angodage Juan and others	do.	2	3 15	8 50
H 646	Halgahakumbura	Diawadanage Elaris Appu and others	do.	0	2 30	3 50
I 646	Do.	Warakagoda Radage Mathes Fernando and others	do.	0	2 28	3 50
J 646	Horagahakumbura alias Hikgahakumbura	Diawadanage Gabriel and others	do.	1	0 39	6 0
L 646	Halgahakumbura	Diawadanage Allis and others	do.	1	1 4	6 0
M 646	Ambagahawatta	Diawadanage Gabriel and others	Old garden	2	3 12	8 50
N 646	Do.	Diawadanage Allis and others	do.	1	2 32	6 0
P 646	Do.	Katuwawalage Sardiel	do.	1	0 36	6 0
Q 646	Halgahawatta	Diawadanage Elaris and others	do.	6	1 0	20 50
S 646	Delgahawatta	Weliwita-angodage Johannes and others	do.	6	2 15	20 50
U 646	Ambagahawatta	Solangearachchige Welun and others	do.	4	3 35	13 50
V 646	Galpottewatta	Solangearachchige Pilo and others	do.	2	1 24	8 50
W 646	Do.	Solangearachchige Nilhamy and others	do.	2	2 26	8 50
Z 646	Do.	Solangearachchige Paulo and others	do.	3	2 14	11 0
A 647	Hedawakagahawatta	Solangearachchige Siman and others	do.	7	2 28	23 0
C 647	Kudamiriswatta	Malakuluge Jotihamy and others	do.	1	1 0	6 0
E 647	Millagahawatta	Weliwita-angodage Samuel and others	do.	6	0 24	20 50
F 647	Gonnagahawatta	Weliwita-angodage Don David Appu and another	do.	4	3 21	13 50
I 647	Ketikalagahawatta	Hapuarachchige Don Jacovis, Police Vidane	do.	3	3 7	11 0
K 647	Delgahawatta	Diawadanage Christinahamy & others	do.	2	3 3	8 50
L 647	Do.	Surawira-arachchige Don Cornelis and others	do.	7	0 0	20 50
M 647	Hedawakagahawatta	Solangearachchige Hendrick and others	do.	3	2 0	11 0
N 647	Galpottewatta	Solangearachchige Pinghamy and others	do.	3	0 29	11 0
O 647	Veralgahawatta	Solangearachchige Welun and others	do.	2	1 14	8 50
P 647	Galpottakumbura	Solangearachchige Paulo and others	do.	0	2 32	3 50
Q 647	Moragahakumbura	Kapurupassabandarage Amaris and others	Paddy field	2	1 38	8 50

Lot.	Name of Land.	Name of Claimant.	Description.	Extent.		Certificate	
				A.	R.	P.	Fees.
						Rs. c.	
R 647	Halgahakumbura	Angodalianage Amaris and others	Paddy field	0	3	9	3 50
S 647	Kongahawatta	Maddumage Sardi and others	Old garden	3	0	18	11 0
T 647	Higgahawatta	Wirasinghe Muhandirange Juan and others	do.	1	1	4	6 0
U 647	Do.	do.	do.	0	1	16	3 50
V 647	Do.	Koratotalianage Johannes and others	do.	0	2	11	3 50
X 647	Do.	Angodalianage Amaris Appu & others	do.	0	3	30	3 50
Y 647	Dombagahawatta	Angodalianage Sanchi and others	do.	6	2	9	20 50
Z 647	Moragahawatta	Hapuarachchige Don Jacovis, Police Vidane	do.	2	2	6	8 50
A 648	Do.	Walatantrige Sanchi Appu	do.	0	3	20	3 50
B 648	Do.	Solangearachchige Domingu and others	do.	2	1	27	8 50
C 648	Polgahawatta	do.	do.	3	2	28	11 0
D 648	Do.	Solangearachchige Lenoris Appu and others	do.	1	2	11	6 0
E 648	Moragahawatta	Asurappuliradage Maria Fernando	do.	1	1	36	6 0
G 648	Kongahawatta	Lankohalage Daniel Fernando and another	do.	4	2	11	13 50
H 648	Do.	Warakagodaradage Mathes Fernando	do.	5	0	13	18 0
I 648	Kekunagahatunhaul-kurunduwatta	Lankohalage Daniel Fernando	do.	6	1	35	20 50
K 648	Millagahawatta	Kariyaperumage Baba and others	do.	4	1	9	13 50
L 648	Do.	Kariyaperumage Jeelis and others	do.	9	0	32	28 0
M 648	Do.	Kariyaperumage Yabapathamy and others	do.	6	2	36	20 50
N 648	Do.	Happuarachchige Jacovis Perera, Police Vidane	do.	1	2	5	6 0
O 648	Do.	Kariyaperumage Karonchi Appu and others	do.	3	3	30	11 0
P 648	Do.	Jayacodiarachchige Cornis and others	do.	10	0	12	33 50
R 648	Kosgahakumbura	Vitana-arachchige Cornis Silva and others	Paddy field	0	1	16	3 50
S 648	Galpottakumbura	Kariyaperumage Karonchi Appu and others	do.	1	2	27	6 0
V 648	Kosgahakumbura	Kapurubandara-arachchige Bastian and others	do.	1	0	27	6 0
W 648	Moragahakumbura	Lankahalage Daniel Fernando and others	do.	0	2	6	3 50
X 648	Delgahakumbura	Warakagoda Radage Martha Fernando and others	do.	0	3	10	3 50
Y 648	Kosgahakumbura	Edurupulliradage Santiago Fernando and others	do.	0	2	23	3 50
Z 648	Higgahakumbura	Hapuarachchige Don Jacovis, Police Vidane	do.	0	0	36	3 50
A 649	Do.	Warakagodaradage Martha Fernando and others	do.	0	1	4	3 50
B 649	Higgahawatta	Angodalianage Sanchi Appu and others	Old garden	0	2	32	3 50
C 649	Kosgahakumbura	Kapurubandara-arachchige Mathes and others	Paddy field	0	3	36	3 50
E 649	Delgahawatta	Warakagodaradage Martha Fernando	Old garden	0	1	30	3 50
F 649	Do.	Wirasinghe Muhandirange Juanis and others	do.	3	2	15	11 0
G 649	Kajugahawatta	Angodalianage Sanchi and others	do.	1	1	20	6 0
I 649	Millagahakumbura	Maddumage Samel and others	Paddy field	0	1	8	3 50
J 649	Millagahakumbura	Hapuarachchige Don Pelis & others	do.	0	2	24	3 50
N 649	Kekunagahakumbura	Hapuarachchige Don Jacovis, Police Vidane, and others	do.	1	0	25	6 0
S 649	Pelengahatunhaul-kurunduwatta	Kuruwitage Pilo and others	Old garden	4	0	0	11 0
T 649	Do.	Kasturiarachchige Elaris Appu and others	do.	3	0	17	11 0
X 649	Kajugahakumbura	Hapuarachchige Siman and others	Paddy field	0	1	9	3 50
B 650	Dawatagahakumbura	Kasturiarachchige David and others	do.	0	2	25	3 50
C 650	Unagahakumbura	Kasturiarachchige Edanchi and others	do.	0	0	30	3 50
G 650	Millagahakumbura	Kapurubandara-achchige Don Johannes and others	do.	0	1	17	3 50

Certificates of quiet possession will be issued for these lots on payment of the fees noted against them. The fees due must be paid on the day of sale itself. When two or more lots are adjoining each other and are claimed by the same claimant one certificate will be issued on application.

Further information respecting these lands may be obtained from the Surveyor-General, and respecting the conditions of sale from the Hon. the Government Agent, Western Province.

By His Excellency's command,

R. W. LEVERS,
Acting Colonial Secretary.

No. 1,340, W. P.

වර්ෂ 1902 ක්වු අප්‍රේල් මස 25 වෙනි දින කොළඹ මහාසක්‍රමාංශයේ දැන්වීමක් කෙරුණි.

විකුණාහිමි දිනවලට වංශ විසති ආණ්ඩුවේ ඒකකවලින් සේවයේ පිහිටි මෙහි පහත සඳහන්වන ආණ්ඩුව සහ තනතුරු ආණ්ඩුවේ නියෝගවලට ප්‍රකාරයට වර්ෂ 1902 ක්වු ජූනි මස 17 වෙනි දිනවු අභ්‍යන්තර දෙපාර්තමේන්තුවේ 129 කොළඹ කමිටුවේ දේවනදේවිකර විකුණන ලද නොහොත් නිවැරදි කර දෙපාර්තමේන්තුවට යොමු වන බවට දැන්වීමක් කෙරුණි.

සිතියම 2,102. පිහිටිව සිංහල කොටසේ අදිකාරිපත්තුවේ. ගනු—කැන්දලිය දේපල.

නො.	ඉඩමේ නම.	අයිතිකම කියවන.	අත්දම.	මහත. අ. රු. ප.	අක්කර ගස මිල. රු. ග.
C 641	මිලිලතනවත්ත	සේවාආරම්භයේ දෙවනවසරයේ අප්‍රේල්	පරත වගාව	1 2 4	6 0
D 641	එම	කර්තව්‍යයේ දෙවනවසරයේ අප්‍රේල්	එම	1 1 10	6 0
E 641	එම	රජයේ ආරම්භයේ දෙවන වසරයේ ජනවාරි මස	එම	24 1 9	65 50
F 641	දවටතනා තුන්වැනි කුරුඳුවත්ත	සිව්වනවසරයේ සිට	එම	5 0 0	13 50
G 641	එම	කර්තව්‍යයේ දෙවනවසරයේ අප්‍රේල්	එම	1 3 32	6 0
H 641	එම	හප්පුලතනේ පවුලකාම සහ තවත්	එම	2 3 26	8 50
I 641	එම	රජයේ ආරම්භයේ දෙවන වසරයේ ජනවාරි මස	එම	8 1 37	25 50
K 641	මිලිලතනවත්ත	පැවැත්වීමේ දෙවන වසරයේ ජනවාරි මස	එම	2 2 6	8 50
M 641	කිකිගහකුඹුර	කොළඹ ආරම්භයේ දෙවන වසරයේ අප්‍රේල්	කුඹුර	1 0 11	6 0
O 641	ගැබවකහකුඹුර	රජයේ ආරම්භයේ දෙවන වසරයේ ජනවාරි මස	එම	0 3 15	3 50
P 641	බටදෙණහකුඹුර	හප්පුලතනේ පවුලකාම	එම	0 2 14	3 50
Q 641	කොස්ගහවත්ත	අත්වැරදීමේ දෙවන වසරයේ ජනවාරි මස	පරත වගාව	3 0 0	8 50
S 641	ගොස්තහවත්ත	සුරදීරආරම්භයේ දෙවන වසරයේ ජනවාරි මස	එම	5 3 24	18 0
T 641	කිකුල්ගහවත්ත	පලකුලයේ දවසේ අප්‍රේල්	එම	0 2 0	3 50
U 641	එම	එම	එම	2 3 0	8 50
V 641	එම	සේවාආරම්භයේ දෙවන වසරයේ අප්‍රේල්	එම	1 3 27	6 0
Z 641	තලිගහවත්ත	හප්පුලතනේ දෙවන වසරයේ ජනවාරි මස	එම	0 1 20	3 50
A 642	අවිච්ඡිකහවත්ත	ජයකොට්ඨාසයේ දෙවන වසරයේ ජනවාරි මස	එම	4 1 28	13 50
B 642	එම	ජයකොට්ඨාසයේ දෙවන වසරයේ ජනවාරි මස	එම	0 3 8	3 50
D 642	තලිගහකුඹුර	මැදවලිගහවත්තේ දෙවන වසරයේ ජනවාරි මස	කුඹුර	1 0 26	6 0
E 642	අවිච්ඡිකහවත්ත	ජයකොට්ඨාසයේ දෙවන වසරයේ ජනවාරි මස	පරත වගාව	1 0 5	6 0
F 642	එම	ජයකොට්ඨාසයේ දෙවන වසරයේ ජනවාරි මස	එම	1 2 29	6 0
G 642	එම	ජයකොට්ඨාසයේ දෙවන වසරයේ ජනවාරි මස	එම	1 0 30	6 0
J 642	බටදෙණහවත්ත	මඩවලිගහවත්තේ දෙවන වසරයේ ජනවාරි මස	එම	8 3 13	25 50
K 642	බොහහවත්ත	කස්තුරිආරම්භයේ දෙවන වසරයේ ජනවාරි මස	එම	2 0 0	6 0
R 642	පැවැත්වීමේ දෙවන වසරයේ ජනවාරි මස	කපුරුඳුවත්තේ දෙවන වසරයේ ජනවාරි මස	එම	13 0 0	39 50
S 642	මදවකහවත්ත	රජයේ ආරම්භයේ දෙවන වසරයේ ජනවාරි මස	එම	5 3 22	18 0
T 642	මිලිලතනවත්ත	කාරිසේවකයෙකුගේ දෙවන වසරයේ ජනවාරි මස	එම	3 0 13	11 0
U 642	අභ්‍යන්තර තුන්වැනි කුරුඳුවත්ත	මල්දෙණහවත්තේ දෙවන වසරයේ ජනවාරි මස	එම	3 3 28	11 0
V 642	එම	තෙවන වසරයේ කොස්ගහවත්තේ දෙවන වසරයේ ජනවාරි මස	එම	9 2 0	30 50
E 643	එම	කොස්ගහවත්තේ දෙවන වසරයේ ජනවාරි මස	එම	2 1 33	8 50
I 643	පිලිලවත්ත	දම්මරකිට්ටේ කොස්ගහවත්තේ දෙවන වසරයේ ජනවාරි මස	එම	2 2 2	8 50
J 643	කහවකහවත්ත	හප්පුලතනේ දෙවන වසරයේ ජනවාරි මස	එම	7 1 31	23 0
M 643	කැවැත්දරකුඹුර	කොස්ගහවත්තේ දෙවන වසරයේ ජනවාරි මස	කුඹුර	0 2 32	3 50
O 643	මොරහවත්ත	හප්පුලතනේ දෙවන වසරයේ ජනවාරි මස	පරත වගාව	7 3 33	23 0
R 643	දවටතනදෙණහ	දම්මරකිට්ටේ කොස්ගහවත්තේ දෙවන වසරයේ ජනවාරි මස	දෙණහ	1 1 0	6 0
V 743	ගැබවකහකුඹුර	මැදවලිගහවත්තේ දෙවන වසරයේ ජනවාරි මස	කුඹුර	1 0 0	3 50
W 643	පොතිවිකුඹුර	මැදවලිගහවත්තේ දෙවන වසරයේ ජනවාරි මස	එම	0 2 12	3 50

කො.	ඉඩමේ නම.	අයිතියෙහි නිකුත් කො.	අක්ෂර.	මි. රූ. ප.	අක්කර සහ මි. රූ. ප.
X 643	බටහිර කොටස	වැලිපිටිය අංශයේ බටහිර අර්ධ භූමිය	කුඹුර	0 2 0	3 50
B 644	ගල් පොත්තුවත්ත	කන්කානම්පොළේ පහළ අර්ධ භූමිය	පරතවතාව	24 0 29	65 50
H 644	බටහිර කොටස	වැලිපිටිය අංශයේ සැන්ඩ් අර්ධ භූමිය	කුඹුර	0 1 38	3 50
I 644	එම	එම	එම	0 3 6	3 50
J 644	ගොඩපොත්තුවත්ත	එකානපුර විවිධ අංශයේ පොත්තුවත්ත	එම	1 1 30	6 0
K 644	එම	එකානපුර විවිධ අංශයේ සැන්ඩ් අර්ධ භූමිය	එම	1 3 17	6 0
L 644	අළු පොත්තුවත්ත	එකානපුර අංශයේ අළු අර්ධ භූමිය	පරතවතාව	12 0 37	39 50
M 644	අළු පොත්තුවත්ත	ගොලාපොත්තුවත්තේ සැන්ඩ් අර්ධ භූමිය	කුඹුර	2 0 17	8 50
N 644	අළු පොත්තුවත්ත	එකානපුරේ සිව්ව සිල්වා සහ තවත්	පරතවතාව	1 0 23	6 0
P 644	අළු පොත්තුවත්ත	වැලිපිටිය අංශයේ පෙට්ටිපිටිය සහ තවත්	කුඹුර	2 0 24	8 50
Q 644	දෙල් පොත්තුවත්ත	දෙල් පොත්තුවත්තේ පෙට්ටිපිටිය	එම	5 3 26	18 0
X 644	අළු පොත්තුවත්ත	එකානපුර විවිධ අංශයේ කොරෝනේ පිල් පිල්වා සහ තවත්	එම	2 2 37	8 50
Y 644	එම	එකානපුර විවිධ අංශයේ සිව්ව සිල්වා සහ තවත්	එම	2 0 24	8 50
Z 644	එම	ගොලාපොත්තුවත්තේ සිව්ව අර්ධ භූමිය	එම	1 2 38	6 0
B 645	පැලවත්ත	කපුරුගොඩ විවිධ අංශයේ පොත්තුවත්ත සහ තවත්	පරතවතාව	5 1 0	18 0
C 645	අළු පොත්තුවත්ත	එකානපුරේ මහලොස් සහ තවත්	එම	1 3 27	6 0
E 645	එම	එකානපුර විවිධ අංශයේ සිව්ව සිල්වා සහ තවත්	එම	2 2 0	8 50
G 645	එම	කපුරුගොඩ විවිධ අංශයේ පොත්තුවත්ත සහ තවත්	එම	7 1 8	23 0
H 645	එම	වැලිපිටිය අංශයේ සිව්ව සහ තවත්	එම	4 2 33	13 50
J 645	එම	එකානපුරේ අළු පිල්වා සහ තවත්	එම	3 2 26	11 0
J 645	කිසිවක් නැත	අම්පොත්තුවත්තේ සිව්ව අර්ධ භූමිය	එම	2 2 37	8 50
K 645	මිල් පොත්තුවත්ත	එම සහ කොරෝනේ	එම	5 2 8	18 0
L 645	අළු පොත්තුවත්ත	එකානපුර විවිධ අංශයේ සිව්ව සිල්වා සහ තවත්	එම	1 3 27	6 0
M 645	කිසිවක් නැත	දිගු පොත්තුවත්තේ පුටු පිල්වා සහ තවත්	එම	2 3 19	8 50
N 645	ගොලාපොත්තුවත්ත	එකානපුර විවිධ අංශයේ මාලු සහ තවත්	එම	3 0 0	8 50
O 645	එම	කොරෝනේ පුටු පිල්වා සහ තවත්	එම	1 1 0	6 0
P 645	පැලවත්ත	වැලිපිටිය අංශයේ කළු සහ තවත්	එම	12 0 17	39 50
Q 645	මිල් පොත්තුවත්ත	වැලිපිටිය අංශයේ බස්නාහිර සහ තවත්	එම	17 3 2	51 50
R 645	එම	එම	එම	2 3 8	8 50
S 645	කුඩා මිරිස් පිටිය	දෙල් කොරෝනේ පෙට්ටිපිටියේ මුදුනේ පොත්තුවත්ත	එම	22 3 0	61 50
T 645	අළු පොත්තුවත්ත	වැලිපිටිය අංශයේ අර්ධ සහ තවත්	එම	2 3 23	8 50
U 645	කිරි පැල පොත්තුවත්ත	වැලිපිටිය අංශයේ සිව්ව සහ තවත්	එම	9 0 32	28 0
V 645	එම	වැලිපිටිය අංශයේ කිරි පොත්තුවත්ත සහ තවත්	එම	1 3 32	6 0
W 645	එම	වැලිපිටිය අංශයේ පුස් සහ තවත්	එම	0 2 36	3 50
Y 645	ගොඩපොත්තුවත්ත	දිගු පොත්තුවත්තේ අළු පිල්වා සහ තවත්	එම	2 2 26	8 50
Z 645	එම	එම	එම	6 3 22	20 50
A 646	පැලවත්ත	එකානපුර විවිධ අංශයේ අළු අර්ධ භූමිය	එම	7 3 26	23 0
B 646	ගොඩපොත්තුවත්ත	වැලිපිටිය අංශයේ පුටු පිල්වා සහ තවත්	එම	4 0 16	13 50
D 646	කොස් පොත්තුවත්ත	දිගු පොත්තුවත්තේ කොස් සහ තවත්	කුඹුර	4 2 29	13 50
E 646	දෙල් පොත්තුවත්ත	දිගු පොත්තුවත්තේ බොහෝ සහ තවත්	එම	1 0 28	6 0
F 646	එම	දිගු පොත්තුවත්තේ පුටු පිල්වා සහ තවත්	එම	2 0 0	6 0
G 646	බොහෝ පොත්තුවත්ත	වැලිපිටිය අංශයේ පුටු පිල්වා සහ තවත්	එම	2 3 15	8 50
H 646	ගල් පොත්තුවත්ත	දිගු පොත්තුවත්තේ පුටු පිල්වා සහ තවත්	එම	0 2 30	6 50
I 646	එම	වෙරළ පොත්තුවත්තේ මහලොස් පුටු පිල්වා සහ තවත්	එම	0 2 28	3 50

කො.	ඉඩමේ නම.	අයිතිකරු සිත්ත.		මෙ.ක. අ. රු. ප.	අක්කර සහ මිල. රු. ක.
J 646	මොරගහකුඹුර නො කොත් හික්ගහ				
	කුඹුර	දිගවඩනගේ ගමුරුල් සහ තවත්	කුඹුර	1 0 39	6 0
L 646	හල්ගහකුඹුර	දිගවඩනගේ අල්ලිය සහ තවත්	එම	1 1 4	6 0
M 646	අඹගහවත්ත	දිගවඩනගේ ගාමුරුල් සහ තවත්	සරන වහාම	2 3 12	8 50
N 646	එම	දිගවඩනගේ අල්ලිය සහ තවත්	එම	1 2 32	6 0
P 646	එම	කටුමාලගේ සර්දේලේ	එම	1 0 36	6 0
Q 646	හල්ගහවත්ත	දිගවඩනගේ ඉලාරිස් සහ තවත්	එම	6 1 0	20 50
S 646	දෙල්ගහවත්ත	වැලිවිට්ඨානගේ ජේතානිස් සහ තවත්	එම	6 2 15	20 50
U 646	අඹගහවත්ත	සොලංගආරච්චිගේ වෙළුන් සහ තවත්	එම	4 3 35	13 50
V 646	හල්පොත්තෙවත්ත	සොලංගආරච්චිගේ පිලො සහ තවත්	එම	2 1 24	8 50
W 646	එම	සොලංගආරච්චිගේ නිල්හාමි සහ තවත්	එම	2 2 26	8 50
Z 646	එම	සොලංගආරච්චිගේ පාටුළු සහ තවත්	එම	3 2 14	11 0
A 647	හැඩවකගහවත්ත	සොලංගආරච්චිගේ සිමන් සහ තවත්	එම	7 2 28	23 0
O 647	කුඩාමරිස්වත්ත	මලකුළුගේ ජේතානිස් සහ තවත්	එම	1 1 0	6 0
E 647	මිල්ලගහවත්ත	වැලිවිට්ඨානගේ සාමුවෙල් සහ තවත්	එම	6 0 24	20 50
F 647	කොත්තෙවත්ත	වැලිවිට්ඨානගේ දෙව් දඹන් අප්පු සහ කෙනෙක්	එම	4 3 21	13 50
I 647	කැටකැලගහවත්ත	හපුආරච්චිගේ දෙව් ජනකාච්චිස් පොලිය පිදුනේ	එම	3 3 7	11 0
K 647	දෙල්ගහවත්ත	දිගවඩනගේ ක්‍රිස්තියානාමි සහ තවත්	එම	2 3 3	8 50
L 647	එම	සුරච්චිආරච්චිගේ දෙව් කොරිස් ලිය සහ තවත්	එම	7 0 0	20 50
M 647	හැඩවකගහවත්ත	සොලංගආරච්චිගේ ගෙත්දිරිස් සහ තවත්	එම	3 2 0	11 0
N 647	හල්පොත්තෙවත්ත	සොලංගආරච්චිගේ පිත්තාමි සහ තවත්	එම	3 0 29	11 0
O 647	වෙරළගහවත්ත	සොලංගආරච්චිගේ වෙළුන් සහ තවත්	එම	2 1 14	8 50
P 647	හල්පොත්තකුඹුර	සොලංගආරච්චිගේ පාටුළු සහ තවත්	කුඹුර	0 2 32	3 50
Q 647	මොරගහකුඹුර	කපුරුපස්සෙවත්තරගේ අලාරිස් සහ තවත්	එම	2 1 38	8 50
R 647	හල්ගහකුඹුර	අංගොඩලියනගේ අමාරිස් සහ තවත්	එම	0 3 9	3 50
S 647	කොත්තෙවත්ත	මද්දමගේ සර්දේලේ සහ තවත්	සරන වහාම	3 0 18	11 0
T 647	හික්ගහවත්ත	වරසිංහමුත්තරගේ ජුවන් සහ තවත්	එම	1 1 4	6 0
U 647	එම	එම	එම	0 1 16	3 50
V 647	එම	කොරගොඩලියනගේ ජේතානිස් සහ තවත්	එම	0 2 11	3 50
X 647	එම	අංගොඩලියනගේ අමාරිස් සහ තවත්	එම	0 3 30	3 50
Y 647	දෙඹගහවත්ත	අංගොඩලියනගේ සාන්චි සහ තවත්	එම	6 2 9	20 50
Z 647	මොරගහවත්ත	හපුආරච්චිගේ දෙව් ජකොච්චිස් පො ලිය පිදුනේ	එම	2 2 6	8 50
A 648	එම	වලකන්ත්‍රිගේ ආන්ච්චිප්පු	එම	0 3 20	3 50
B 648	එම	සෝලංගආරච්චිගේ දෙමුත්තු සහ තවත්	එම	2 1 27	8 50
C 648	පොල්ගහවත්ත	එම	එම	3 2 28	11 0
D 648	එම	සෝලංගආරච්චිගේ ලොකොරිස්අප්පු සහ තවත්	එම	1 2 11	6 0
E 648	මොරගහවත්ත	අසුරප්පුලියගේ මිරිසා ප්‍රහාදු	එම	1 1 36	6 0
G 648	කොත්තෙවත්ත	ලංකොකාලගේ දුර්වල ප්‍රහාදු සහ තවත්	එම	4 2 11	13 50
H 648	එම	වරකාගොඩරදගේ මන්තෙස් ප්‍රහාදු	එම	5 0 13	18 0
I 648	කැකුගහන තුක්කුල් කුරුදුවත්ත	ලොකොලගේ දුනිගෙල් ප්‍රහාදු	එම	6 1 35	20 50
K 648	මිල්ලගහවත්ත	කාරිස්පෙරුමගේ බබා සහ තවත්	එම	4 1 9	13 50
L 648	එම	කාරිස්පෙරුමගේ පිලිය සහ තවත්	එම	9 0 32	28 0
M 648	එම	කාරිස්පෙරුමගේ ගහාපත්තාමි සහ තවත්	එම	6 2 36	20 50
N 648	එම	හපුආරච්චිගේ ජකොච්චිස් පොලිය පිදුනේ	එම	1 2 5	6 0
O 648	එම	කාරිස්පෙරුමගේ කරෙත්ච්චිප්පු සහ තවත්	එම	3 3 30	11 0
P 648	එම	ජකොකොලගේ කොරිස් සහ තවත්	එම	10 0 12	33 50

කො.	ඉඩමේ නම.	අයිතිකම් කිසිවක්,	අක්ෂර.	මහල.	අක්කර
				අ. රු. ප.	රු. ග.
R 648	කොස්ගහකුඹුර	මහාන ආරම්භයේ කොර්නිස් සිල්වා සහ තවත්	කුඹුර	0. 1 16	3 50
S 648	ගල්පොත්තෙකුඹුර	කාරිප්පොරුවේ කරෙන්නම් අප්පු සහ තවත්	එම	1 2 27	6 0
V 648	කොස්ගහකුඹුර	කපුරුවත්තාරආරම්භයේ බස්තිතත් සහ තවත්	එම	1 0 27	6 0
W 648	මොරගහකුඹුර	ලංකාලයේ දකිලේ ප්‍රනාන්දු සහ තවත්	එම	0 2 6	3 50
X 648	දෙල්ගහකුඹුර	වරකාගොඩරදයේ මාර්තා ප්‍රනාන්දු සහ තවත්	එම	0 3 10	3 50
Y 648	කොස්ගහකුඹුර	එදුරුප්පුරදයේ සන්තිකාග්‍ර ප්‍රනාන්දු සහ තවත්	එම	0 2 23	3 50
Z 648	හිත්ගහකුඹුර	කපුරුවත්තෙ දෙත් ජනකාච්ඡ පොලීස් මදයේ	එම	0 0 36	3 50
A 649	එම	වරකාගොඩරදයේ මාර්තා ප්‍රනාන්දු සහ තවත්	එම	0 1 4	3 50
B 649	හිත්ගහවත්ත	අංගොඩලියගහේ සාන්විජ්ජ සහ තවත්	පරත වගාව	0 2 32	3 50
C 649	කොස්ගහකුඹුර	කපුරුවත්තාරආරම්භයේ මත්තේස් සහ තවත්	කුඹුර	0 3 36	3 50
E 649	දෙල්ගහවත්ත	වරකාගොඩරදයේ මාර්තාප්‍රනාන්දු විජිතිකමුක්කන්දිරාගේ ප්‍රනාන්දු සහ තවත්	පරත වගාව	0 1 30	3 50
F 649	එම		එම	3 2 15	11 0
G 649	කපුරුවත්ත	අංගොඩලියගහේ සාන්වි සහ තවත්	එම	1 1 20	6 0
I 649	මිල්ලගහකුඹුර	එදුරුප්පුරදයේ සාමෙල් සහ තවත්	කුඹුර	0 1 8	3 50
J 649	එම	කපුරුවත්තෙ දෙත් පැලිස් සහ තවත්	එම	0 2 24	3 50
N 649	කැකුනගහකුඹුර	කපුරුවත්තෙ දෙත් ජනකාච්ඡ පොලීස් මදයේ සහ තවත්	එම	1 0 25	6 0
S 649	පොලවගහ තුන්කපුල් කුරුදුවත්ත	කුරුවත්තෙ පිලො සහ තවත්	පරත වගාව	4 0 0	11 0
T 649	එම	කස්තුරිආරම්භයේ ඉලාරිස් අප්පු සහ තවත්	එම	3 0 17	11 0
X 649	කපුරුවත්ත	කපුරුවත්තෙ සිමන් සහ තවත්	කුඹුර	0 1 9	3 50
B 650	දවටගහකුඹුර	කස්තුරිආරම්භයේ දමන් සහ තවත්	එම	0 2 25	3 50
C 650	උනගහකුඹුර	කස්තුරිආරම්භයේ ඉදන්වි සහ තවත්	එම	0 0 30	3 50
G 650	මිල්ලගහකුඹුර	කපුරුවත්තාර ආරම්භයේ දෙත් ජනකාච්ඡ සහ තවත්	එම	0 1 17	3 50

“පරත වගාව” නිවහන ඉඩම්වලට සහ “කුඹුරු” වලට ඊට පෙරවුව සඳහා කර නිවහන ගස්කු ලෙසට පිට එම ආණ්ඩුවට අයිතිකාරී කැපව සහතිකපත්‍ර දෙපලලැබේ. ගස්කු වෙන්දෙසි දවසෙදීම ගෙවන සුදුසි ඉඩම්කම්ව දෙකක් නොහොත් ඊට වැඩිකණනක් එකව ගැවු වට එක සහතික පත්‍රයක් ලෙසටම පිට ලබා ගත හැකිය.

මෙම ඉඩම් ගැණ වැඩිදුර කාරණා සර්වේශ්වර්ථකරු ලත් නාන්දේශයක්ද, විකිනීමේ කොන්දේසි ගැණ බස්නාහිර දිසාව වංකාධිපති ආණ්ඩුවේ ඒජන්තලාභාන්දේශයක්ද දැනගත හැකිවේ.

ගරුගරු ලකුමානත්තේගේ ආඥාවලස,
ඉම්බර්ඩ් ඉම් හර්ස්,
මහසෙනෙකාරිස් පලිග.

No. 1,341, W. P. Colonial Secretary's Office, Colombo, April 26, 1902.

ON Friday, June 20, 1902, at 12 noon, the Hon. the Government Agent for the Western Province will put up for sale, at his office in Colombo, the under-mentioned portions of Crown Land suitable as building sites, on the terms authorized by Government.

Preliminary plan 11,076: Situation - Palle pattu of Salpiti korale.

Lot.	Village.	Name of Claimant.	Description.	Extent.	Upset Price
				A. R. P.	per Acre.
					Rs.
10590	Timbirigasyaya	Crown	Cinnamon and grass ; reservation for road	0 1 3	—
10591	Do.	do.	Cinnamon and grass	0 2 21.50	3,000
10592	Do.	do.	do.	0 1 28.50	3,000
10593	Do.	do.	do.	0 1 27	3,000
10594	Do.	do.	do.	0 1 28.50	3,000
10595	Do.	do.	do.	0 1 27	3,000
10596	Do.	do.	do.	0 2 7	3,000
10597	Do.	do.	do.	0 1 35.50	3,000
10598	Do.	do.	do.	0 1 14.50	3,000
10599	Do.	do.	Cinnamon and grass ; reservation for road	0 0 39	—
10601	Do.	do.	Cinnamon and grass	0 2 23.50	3,000

Lot.	Village.	Name of Claimant.	Description.	Extent.		Upset Price per Acre. Rs.
				A.	R. P.	
10602	Timbirigasyaya	Crown	Cinnamon and grass	0	3 34 25	3,000
10603	Do.	do.	Cinnamon and grass ; reservation for a recreation ground	5	2 19	—
10604	Do.	do.	Cinnamon and grass ; reservation for a road	1	3 33	—
10605	Do.	do.	Cinnamon and grass	0	3 26	3,000
10606	Do.	do.	do.	1	3 14 50	3,000
10607	Do.	do.	Cinnamon and grass ; reservation for a road	1	0 21	—
10609	Do.	do.	do.	0	3 5	—
10610	Do.	do.	do.	0	2 29 75	—
10611	Do.	do.	Cinnamon and grass	0	1 23	3,000
10612	Do.	do.	do.	0	1 23	3,000
10613	Do.	do.	do.	0	1 23	3,000
10614	Do.	do.	do.	0	1 23	3,000
10615	Do.	do.	do.	0	1 23	3,000
10616	Do.	do.	do.	0	1 23	3,000
10617	Do.	do.	do.	0	1 23	3,000
10618	Do.	do.	do.	0	1 23	3,000
10619	Do.	do.	do.	0	1 23	3,000
10620	Do.	do.	do.	0	1 23	3,000
10621	Do.	do.	do.	0	1 36	3,000
10622	Do.	do.	do.	0	2 1	3,000
10623	Do.	do.	Cinnamon and grass ; reservation for a road	0	1 14 50	—

The above lands shall be sold subject to the following conditions :—

(1) That the purchaser shall erect on the lot purchased by him a suitable building within eighteen months of the completion by him of the purchase upon a plan to be approved by the Government, and that in default of complying fully with this condition the sale shall be null and void, and one-half only of the amount paid will be refunded to the purchaser.

(2) That the said plan showing the design and character of the buildings to be constructed shall be submitted to the Government Agent for approval of the Government within three months from the date of completion of purchase, and any subsequent additions to the buildings should have the like approval before construction.

(3) That the buildings to be erected shall be applied only to such purposes as shall from time to time be approved by the Government.

(4) Should any error or mistake hereafter appear in the description and admeasurement of the said land, the purchaser will not be entitled to claim any compensation or abatement of the price in respect thereof.

(5) Purchasers will be required to keep their boundaries defined at all times.

Any neglect of this rule will render the parties liable to all the expenses that may be incurred by the Surveyor-General's Department at any future time in reopening or remarking such boundaries.

Further information respecting these lands may be obtained from the Surveyor-General, and respecting the conditions of sale from the Hon. the Government Agent, Western Province.

By His Excellency's command,

R. W. LEVERS,
Acting Colonial Secretary.

No. 1,341, W. P.

විෂි 1902 ක්වු අප්‍රේල් මස 26 වෙනි දින කොළඹ මහනුවෙරින් ප්‍රකාශයක් කෙරුණි.

මහනුවෙරින් ප්‍රකාශයක් කෙරුණි විෂි 1902 ක්වු ජූනි මස 20 වෙනි දින වූ සිකුරුදා දවල් 12ට කොළඹ කවිචේරියේදී වෙන්වූ ප්‍රකාශයක් කෙරුණි.

සිතියම 11,076. පිහිටීම සල්පිටිකෝරලේ පල්ලේපත්තුව.

කො.	ගම.	අයිතියක් කියන්නා.	අන්දම.	මහක. අ. රු. ප.	අක්කර ගසා මිල. රු.
10590	කිච්චිගස්සාය	අණ්ඩුව	කුරුදු සහ තනකොල වවාපු පාර කට ඉතුරුකරනු ඉඩම	0 1 3	—
10591	එම	එම	කුරුදු සහ තනකොල	0 2 21 50	3,000
10592	එම	එම	එම	0 1 28 50	3,000
10593	එම	එම	එම	0 1 27	3,000
10594	එම	එම	එම	0 1 28 50	3,000
10595	එම	එම	එම	0 1 27	3,000
10596	එම	එම	එම	0 2 7	3,000
10597	එම	එම	එම	0 1 35 50	3,000
10598	එම	එම	එම	0 1 14 50	3,000
10599	එම	එම	එම	0 0 39	—
10601	එම	එම	පාරකට ඉතුරුකර තිබෙන ඉඩම	0 2 23 50	3,000
10602	එම	එම	කුරුදු සහ තනකොල	0 3 34 25	3,000
10603	එම	එම	එම ක්‍රියාකාරීකම ඉතුරුකර තිබෙන ඉඩම	5 2 19	—
10604	එම	එම	කුරුදු සහ තනකොල, පාරකට ඉතුරුකර තිබෙන ඉඩම	1 3 33	—
10605	එම	එම	කුරුදු සහ තනකොල	0 3 26	3,000
10606	එම	එම	එම	1 3 14 50	3,000
10607	එම	එම	එම පාරකට ඉතුරුකර තිබෙන ඉඩම	1 0 21	—
10609	එම	එම	එම	0 3 5	—

කො.	ගම.	අයිතිකම් කියවන්නා.	අන්දම.	මහන. අ. රු. ප.	අත්කර ගත මිල. රු.
10610	නිසීරිගස්සාය	ආණ්ඩුව	කුරුඳු සහ තනකොල, පාරකට ඉතුරුකර තිබෙන ඉඩම	0 2 29-75	—
10611	එම	එම	කුරුඳු සහ තනකොල	0 1 23	3,000
10612	එම	එම	එම	0 1 23	3,000
10613	එම	එම	එම	0 1 23	3,000
10614	එම	එම	එම	0 1 23	3,000
10615	එම	එම	එම	0 1 23	3,000
10616	එම	එම	එම	0 1 23	3,000
10617	එම	එම	එම	0 1 23	3,000
10618	එම	එම	එම	0 1 23	3,000
10619	එම	එම	එම	0 1 23	3,000
10620	එම	එම	එම	0 1 23	3,000
10621	එම	එම	එම	0 1 36	3,000
10622	එම	එම	එම	0 2 1	3,000
10623	එම	එම	එම පාරකට ඉතුරුකර තිබෙන ඉඩම	0 1 14-50	—

ඉහත සඳහන්වෙන ඉඩම් මෙහි පහත පෙනෙන කොන්දේසිවලට යටත්කර විකුණුවේ:—

(1) මිලට ගත් අය විසින්, මිලට ගත් ඉඩමකටයේ, මිල මුදල් ගෙවා සම්පූර්ණයට පසු 18 මාසක් ඇතුළතදී, ආණ්ඩුවේ ඒත්ගත් සිතියමක ආකාරයට සැලකෙන ගොඩනැගිල්ලක් පාදනට හිතැර. මෙම කොන්දේසිය සහ දීමන් ඉස්ට කොකලොස්, විනිසීම අවලංගුවෙනවා පමණකුත්කොට ගෙවනට යෙදෙන මිල මුදලෙන් දෙකෙන් පැයවක් පමණක් මිලට ගත් අයට ආපසුදෙනවා ඇත.

(2) මිල මුදල් ගෙවා අවසානයේ සිට 3 මාසක් තුළදී ගොඩනැගිල්ලට අන්දම පෙන්වන සිතියම ආණ්ඩුවේ පිලිගැනීම පිණිස ආණ්ඩුවේ ඒත්ගත් තැන්පත්වීමට ඔප්පු කරනට හිතැර. මිල මුදලෙන් පෙන්වන ගොඩනැගිල්ලට සම අමුතු ආකාරයට ආදියක් කරනට හිතැරුනහම එය පාදනට පලමුවෙන් ප්‍රථමාකාරයෙන් ආණ්ඩුවේ කැමැත්ත ගනට හිතැර.

(3) පාදනට ගෙදෙන ගොඩනැගිල්ල, කළින්කලට ආණ්ඩුව විසින් ඒත්ගන්නා අදහස්වලටම එකතුවෙන් ඔකැර.

(4) ඉඩමක ප්‍රමාණයෙහි හෝ අන්දමෙහි සම් වරදක් හිඟපසු තිබුණහම මිලටගත් අයට ඊට අලාභ ඉල්ලනට වත් කොහොත් මිල මුදලෙන් අඩුකෙරීමක් කරනටවත් බැරිස.

(5) මිලට ගන්නා අය විසින් තමන්ගේ මාසිම සෑම කල්හිම සුද්දකර තබාගනට හිතැර.

මෙම නියමයේ ආකාරයට පිලිකොපදිනට යෙදෙන අය විසින් සර්වේස්ටර්කරල් දෙපාර්තමේන්තුවට, නැවත මාසිම කර ලකුණු කරනට හිතැරු කාලයකදී වෙනතැවු සියළුම විස්තර දෙන්නට හිතැර.

මෙම ඉඩම් ගැණ වැඩිදුර කාරණ සර්වේස්ටර්කරල්ගේ නියෝගයන්ට අනුකූලව, විනිසීමේ කොන්දේසි ගැණ බස්නා හිට දිසානේ වංශාසිපති ආණ්ඩුවේ ඒත්ගත් තැන්පත්කොන්දේසියෙන්ද දිනගනට පුවන.

ගරුගර උපආණ්ඩුකාර උතුමානන්වහන්සේගේ ආඥාව ලෙස,
 ආර්. ඩබ්ලිව්. අයිවර්ස්,
 වැඩබලන මහසෙකුකාරිස් වර්ග.

No. 1,342, W. P.

Colonial Secretary's Office,
 Colombo, April 26, 1902.

ON Friday, June 13, 1902, at 12 noon, the Hon. the Government Agent for the Western Province will put up for sale or settlement, at his office in Colombo, the under-mentioned portions of Crown Land, on the terms authorized by Government.

Lot.	Village.	Name of Claimant.	Upset Price	
			Extent. A. R. P.	per Acre. Rs.
10873	Welikada	Mrs. Alice Victoria de Zilva	0 0 9	2,500
10874	Do.	Crown	0 0 39	2,000
10875	Do.	G. Davith Appu	0 0 30	2,000
10876	Do.	Crown	0 0 10	2,000

Further information respecting these lands may be obtained from the Surveyor-General, and respecting the conditions of sale from the Hon. the Government Agent, Western Province.

By His Excellency's command,
 R. W. LEVERS,
 Acting Colonial Secretary.

No. 1,342, W. P.

වර්ෂ 1902 ක්වු අප්‍රේල් මස 26 වෙනි දින කො:ලම් මහසෙකුකාරිස් උත්තානසේගේ කන්දෝරු වේදිය.

බස්නාහිර දිසාවේ වංශාසිපති ආණ්ඩුවේ ඒත්ගත් තැන්පත්කොන්දේසියේ විසින් මෙහි පහත සඳහන්වෙන ආණ්ඩුව සහ තනකල මිලට ගත් ඉඩම් ආණ්ඩුවේ නියෝගවල ප්‍රකාරයට වර්ෂ 1902 ක්වු ජුනි මස 13 වෙනි දිනවු සිකුරුදා දවල් 12ට කො:ලම් සම්වේරසේදි වෙන්දේසිකර විකුණුවේ කොහොත් නියෝගයන්ට අනුකූලව ගෙදෙනවා ඇත.

සිතියම 11,139. සිතිවම සල්විටිකෝරලේ පල්ලේපත්තුව.

කො.	ගම.	ඉඩමේ නම.	අයිතිකම් කියවන්නා.	මහන. අ. රු. ප.	අත්කර ගත මිල. රු.
10873	වැලිකඩ	—	ඇලිස් මික්වෝරියා ද සිල්වා	0 0 9	2,500
10874	එම	—	කෝතාමකත්මයා	0 0 39	2,000
10875	එම	—	ආණ්ඩුව	0 0 30	2,000
10876	එම	—	ග. දවිත් අප්පු	0 0 10	2,000

මෙම ඉඩම් ගැණ වැඩිදුර කාරණ සර්වේස්ටර්කරල්ගේ නියෝගයන්ට අනුකූලව, විනිසීමේ කොන්දේසි ගැණ බස්නාහිර දිසාවේ වංශාසිපති ආණ්ඩුවේ ඒත්ගත් තැන්පත්කොන්දේසියෙන්ද දිනගනට පුවන.

ගරුගර උපආණ්ඩුකාර උතුමානන්වහන්සේගේ ආඥාව ලෙස,
 ආර්. ඩබ්ලිව්. අයිවර්ස්,
 වැඩබලන මහසෙකුකාරිස් වර්ග.

No. 1,343, W. P.

Colonial Secretary's Office,
Colombo, April 26, 1902.

ON Tuesday, June 24, 1902, at 12 noon, the Hon. the Government Agent for the Western Province will put up for sale or settlement, at his office in Colombo, the under-mentioned portions of Crown Land, on the terms authorized by Government.

Preliminary plan 11,350. Situation—Ward No. 9, within the Municipality of Colombo.

Lot.	Village.	Name of Land.	Name of Claimant.	Extent.		Upset Price per Acre. Rs.
				A.	R. P.	
11792	Bambalapitiya	Katuakele	Crown	0	2 7-50	4,000
11793	Do.	do.	do.	0	2 37-50	3,500
11794	Do.	do.	do.	0	3 26-50	3,500
11795	Do.	do.	do.	1	0 2-50	3,500
11796	Do.	do.	do.	1	0 1	3,500
11797	Do.	do.	do.	0	3 26-50	3,500
11798	Do.	do.	do.	0	3 31	3,000

Further information respecting these lands may be obtained from the Surveyor-General, and respecting the conditions of sale from the Hon. the Government Agent, Western Province.

By His Excellency's command,
R. W. IEVERS,
Acting Colonial Secretary.

No. 1,343, W. P.

විෂි 1902 කවු අප්‍රේ මස 26 වෙනි දින කොළඹ
වහලොව පිහිටි භූමි ප්‍රකාරයට විෂි 1902 කවු ජුනි මස 24 වෙනි දිනකදී අහඹු වශයෙන්
දාවල් 12ට කොළඹ කවු වර්ගයේදී වෙන්දේසිකර විකුණන බව නොහොත් නිවැරදි කර දෙන්නට පෙරෙහි වා ඇත.

විකුණන ලද භූමි ප්‍රකාරයට විෂි 1902 කවු ජුනි මස 24 වෙනි දිනකදී අහඹු වශයෙන් දාවල් 12ට කොළඹ කවු වර්ගයේදී වෙන්දේසිකර විකුණන බව නොහොත් නිවැරදි කර දෙන්නට පෙරෙහි වා ඇත.

පිහිටීම 11,350. පිහිටීම කොළඹ නගරයේ නො. 9 වෙනි කොටස සහ.

නො.	ගම.	භූමි මත.	අයිතිකරු කිසිවක.	මහල.		අක්ෂර මහල.
				අ.	ර. ප.	
11792	බම්බලපිටිය	කටුකාකුලේ	අහඹුව	0	2 7-50	4,000
11793	එම	එම	එම	0	2 37-50	3,500
11794	එම	එම	එම	0	3 26-50	3,500
11795	එම	එම	එම	1	0 2-50	3,500
11796	එම	එම	එම	1	0 1	3,500
11797	එම	එම	එම	0	3 26-50	3,500
11798	එම	එම	එම	0	3 31	3,000

මෙම භූමි ප්‍රකාරයට විෂි 1902 කවු ජුනි මස 24 වෙනි දිනකදී අහඹු වශයෙන් දාවල් 12ට කොළඹ කවු වර්ගයේදී වෙන්දේසිකර විකුණන බව නොහොත් නිවැරදි කර දෙන්නට පෙරෙහි වා ඇත.

විකුණන ලද භූමි ප්‍රකාරයට විෂි 1902 කවු ජුනි මස 24 වෙනි දිනකදී අහඹු වශයෙන් දාවල් 12ට කොළඹ කවු වර්ගයේදී වෙන්දේසිකර විකුණන බව නොහොත් නිවැරදි කර දෙන්නට පෙරෙහි වා ඇත.

No. 1,344, W. P.

Colonial Secretary's Office,
Colombo, April 26, 1902.

ON Friday, June 6, 1902, at 12 noon, the Hon. the Government Agent for the Western Province will put up for sale or settlement, at his office in Colombo, the under-mentioned portions of Crown Land, on the terms authorized by Government.

Preliminary plan 11,086. Situation—Dunagaha pattu of Alutkuru korale north.
Village—Katuwelligama.

Lot.	Name of Land.	Name of Claimant.	Description.	Extent.		Upset Price per Acre. Rs.
				A.	R. P.	
10685	Gorakagahalandawatta	Senerat Dassanaysake Samel Perera	Cocoanut plants 7 to 10 years old	0	3 19	150
10686	Gorakagahalandawatta	Crown	Jungle	5	1 34	30
10687	Gorakagahalandawatta	S. Samuel Perera	Cocoanut plants 2 to 18 years old	0	3 0	50
Preliminary plan 11,184. Situation—Dasiya pattu of Alutkuru korale north. Village—Bombugammana.						
11110	Kahatagahawatta	Jalatge Jeelis Appu	Cocoanut plants 4 years old	0	2 28	30
Preliminary plan 11,261. Situation—Dasiya pattu of Alutkuru korale north. Village—Amandoluwa.						
11436	Dawatagahalandawatta	Crown	Low jungle	0	1 16	20
Preliminary plan 9,373. Situation—Palle pattu of Hewagam korale. Village—Dedigomuwa.						
8265	Dedigomuwakanda	Crown	Overgrown chena	3	3 15	25
Preliminary plan 11,263. Situation—Adikari pattu of Siyane korale. Village—Ahugamana.						
11443	Medalanda	Guwandarage Davith Perera	Cocoanut plants 3 years old	0	1 16	30
11444	Do.	Guwandarage Magilis Appu	Cocoanut plants 4 to 6 years old	0	1 14	30

Lot.	Name of Land.	Name of Claimant.	Description.	Extent. A. R. P.	Upset Price
					per Acre. Rs.
11445	Medalanda	Wijelatge Anaris Appu	Deniya	0 0 24	30
11446	Do.	Wijelatge Punchi Appu	Cocoanut plants 6 years old	0 0 18	30
11447	Do.	Undugodapatirage Udanis Appu	Cocoanut plants 4 to 6 years, 8 jak trees 8 years old	0 1 26	30

Further information respecting these lands may be obtained from the Surveyor-General, and respecting the conditions of sale from the Hon. the Government Agent, Western Province.

By His Excellency's command,
R. W. LEVERS,
Acting Colonial Secretary.

No. 1,344, W. P.

විෂි 1902 ක්වු අප්‍රේල් මස 26 වෙනි දින කොළඹ
මහසෙනෙකාරිස්ථානයකදී කන්තෝරුවෙදින.

මස්තාතිර දිසාවේ වංශාධිපති ආණ්ඩුවේ ඒජන්ත උන්කාන්සේ මසින් මෙහි පහත සඳහන්වෙන ආණ්ඩුව සත්
තක ඉඩම් ආණ්ඩුවේ නියෝගවල ප්‍රකාරයට වෂි 1902 ක්වු ජූනි මස 6 වෙනි දිනවු සිකුරුද දවල් 12ට
කොළඹ කම්මේරියේදී වෙන්දේසිකර විකුණනව නොගොස් නිවැරදිකරදෙන්නට කෙරෙනවා ඇත.

සිතියම 11,086. පිහිටිම උතුරු අළුත්කුරුකෝරලේ දුකහපත්තුව. ගි—නටුවැල්ලයට.

නො.	ඉඩමේ නම.	අයිතිකරු කියන්නා.	අත්දම.	අක්කර මහ. යක මිල. අ. රු. ප. ර.
10685	ගොරකහලක්දේ වත්ත	සෙනෙරත්දසනායක සාමෙල් ප්‍රෙරු	අවුරුදු 7 හිට 10 දක්වා වසස් පොල්	0 3 19 150
10686	ගොරකහලක්ද	ආණ්ඩුව	කැලේ	5 1 34 30
10687	එම වත්ත	ස. සාමෙල් ප්‍රෙරු	අවුරුදු 2 හිට 8 දක්වා වසස් පොල්	0 3 0 50
11110	සිතියම 11,184. පිහිටිම කහවගහවත්ත	පිහිටිම උතුරු අළුත්කුරුකෝරලේ කලක්ගේ ඒලියප්පු සිතියම 11,261. ගි—අමසදෙවම.	දුසිතපත්දම. ගි—කඩුල්ලමහ. 4 අවුරුදු වසස් පොල්	0 2 28 30
11436	දවවගහලක්ද සිතියම 9,373.	ආණ්ඩුව	ලදකැලාව	0 1 16 20
8265	දුබ්බොවුමකක්ද සිතියම 11,263.	පිහිටිම ගොවගම්කෝරලේ පල්ලේපත්තුව. ආණ්ඩුව	වගාව	3 3 15 25
11443	වැදලක්ද	පිහිටිම සිසනාකෝරලේ අදිකාරිපත්තුව. ගුවදුරගේ දුම්බ ප්‍රෙරු	ගි—අහුකම්මන. 3 අවුරුදු වසස් පොල්	0 1 16 30
11444	එම	එම මාහිලියප්පු	අවුරුදු 4 හිට 6 දක්වා වසස් පොල්	0 1 14 30
11445	එම	විජේලක්ගේ අනෙරියප්පු	දෙහිත	0 0 24 30
11446	එම	එම පුස්විප්පු	6 අවුරුදු වසස් පොල්	0 0 18 30
11447	එම	ලදුගොඩපතිරගේ උදකිස් අප්පු	4 අවුරුදු වසස් පොල්, 8 අවුරුදු වසස් පොල් ගස් 8ක්	0 1 26 30

මෙම ඉඩම් හැණ වැඩිදුර කාරණ සර්වේකර්ස්තරුල්ලන්කාන්සේගෙන්ද, විනිසුම් කොටදෙසි ගැණ
මස්තාතිර දිසාවේ වංශාධිපති ආණ්ඩුවේ ඒජන්ත උන්කාන්සේගෙන්ද දුකහපත්තුව පුවවන.

ගරුගර උපආණ්ඩුකාර උතුමානවතන්සේගේ ආඥාවලොස,
ආර්. ඩබ්ල්යු. අයිවර්ස්,
වැඩබලන මහසෙනෙකාරිස් වමස.

No. 1,345, W. P.

Colonial Secretary's Office,
Colombo, April 28, 1902.

ON Tuesday, July 1, 1902, at 12 noon, the Hon. the Government Agent for the Western Province will put up
to settlement, at his office in Colombo, the under-mentioned portions of Crown Land, on the terms authorized
by Government.

Preliminary plan 2,102. Situation—Kendaliyaddepaluwa in Adikari pattu of Siyane korale west.
Village—Kendaliyaddepaluwa. Fees for
Certificates
of Quiet
Possession.
Rs. c.

Lot.	Name of Land.	Name of Claimant.	Description.	Extent. A. R. P.	Fees for Certificates of Quiet Possession. Rs. c.
I 650	Halgahakumbura	Kapuruarachchige Mathes and others	Paddy field	2 0 20	8 50
J 650	Delgahawatta	Wijayasuriarachchige Baronchi	Old garden	3 0 20	11 0
K 650	Halgahawatta	Warakagoda Radage Poya Fernando	do.	1 0 0	3 50
L 650	Do.	Ilapuruarachchige Don Hendrick and another	do.	1 2 3	6 0
M 650	Do.	Helamba-achchige Sintappu and others	do.	3 3 0	11 0

Lot.	Name of Land.	Name of Claimant.	Description.	Fees for Certificates of Quiet Possession.	
				Extent. A. R. P.	Rs. c.
N 650	Halgahawatta	Helamba-achchige Dines and others	Old garden	6 0 30	20 50
R 650	Ketakekalahawatta	Maduwellelianage Jilis and others	do.	3 2 12	11 0
S 650	Do.	Maduwelle-liyanage Siman and others	do.	3 0 18	11 0
T 650	Munamalgahawatta	Niolhelige Siman	do.	3 3 9	11 0
U 650	Do.	Madawellelianage Issohami and others	do.	1 1 7	6 0
W 650	Delgahawatta	Madawellelianage Thelenis and others	do.	2 1 37	8 50
X 650	Munamalgahawatta	Madawellelianageami Allis and others	do.	2 3 4	8 50
Y 650	Do.	Hewananachchige Sanchihamy and others	do.	0 0 21	3 50
Z 650	Do.	Madawellelianage Sawariel and others	do.	1 1 23	6 0
A 651	Do.	Madawellelianage Telenis and others	do.	2 1 0	8 50
B 651	Millagahawatta	Hapuachchige Pilo and others	do.	1 2 27	6 0
C 651	Do.	Kapuruarachchige Puncha and others	do.	0 3 5	3 50
D 651	Do.	Kapuarachchige Banchi and others	do.	1 2 20	6 0
E 651	Delgahawatta	Kapuruarachchige Don Bastian and others	do.	2 0 16	8 50
F 651	Millagahawatta	Hewananachchige Samel and others	do.	0 2 34	3 50
G 651	Do.	Kapuruarachchige Don Hendrick and others	do.	0 1 5	3 50
H 651	Do.	Kapuruarachchige Amaris and others	do.	4 0 33	13 50
I 651	Do.	Kapuruarachchige Don Bastian and others	do.	5 2 16	18 0
J 651	Do.	Kahandawa-arachchige Babahamy and others	do.	8 3 14	25 50
K 651	Kongahawatta	Wijeyesuriarachchige Lewenis	do.	2 0 34	8 50
L 651	Gorakagahawatta	Ganlatmohottige Bastian and others	do.	4 2 19	13 50
M 651	Halgahawatta	Ganlatmohottige Baba and others	do.	5 0 23	18 0
N 651	Do.	Ganlatmohottige Marthelis and others	do.	1 1 5	6 0
P 651	Bogahakumbura	Ganlatmohottige Sinno and others	Paddy field	0 3 33	3 50
Q 651	Kosgahakumbura	Ganlatmohottige Barouchi and others	do.	1 2 9	6 0
R 651	Indigahakumbura	Kapuruarachchige Bastian and children	do.	0 2 32	3 50
D 652	Millagahawatta	Madawellelianage Babahamy and others	Old garden	5 2 30	18 0
E 652	Do.	Kasturiarachchige Edonchi and others	do.	3 1 4	11 0
F 652	Do.	Kasturiarachchige Nonchihamy and others	do.	5 1 32	18 0
G 652	Do.	Kasturiachchige David and others	do.	4 3 0	13 0
H 652	Do.	Kasturiachchige Samel and others	do.	5 1 34	18 0
I 652	Dawatagahawatta	Kasturirchchige Samel	do.	0 1 13	3 50
N 652	Dawatagahakumbura	Maddumagey Babahamy and others	Paddy field	1 0 18	6 0
M 652	Do.	Kalugalage Nonchihamy and others	do.	1 1 0	6 0
O 652	Millagahakumbura	Hewananachchige Andris	do.	1 1 26	6 0
P 652	Higgahakumbura	Hapuarachchige Mangohamy and others	do.	1 1 7	6 0
R 652	Millagahawatta	Hewananachchige Pedro and others	Old garden	2 0 22	8 50
S 652	Siyambalagahawatta	Kanugalawattage Nonchihamy and others	Old garden	4 1 35	13 50
V 652	Millagahawatta	Migel Perera, Muhandiram, of Ragama	do.	21 1 16	59 50
W 652	Delgahawatta	Hewananarachchige Edonis and others	do.	3 0 6	11 0
X 652	Kosgahawatta	Hewananarachchige Hendrick	do.	3 0 0	8 50
Y 652	Godaporagahawatta	Hewananarachchige Edonis and others	do.	2 3 0	8 50
A 653	Gorakagahakumbura	Hapuarachchige Don Jacovis	Paddy field	1 0 22	6 0
B 653	Kekunagahakumbura	Peliagodalianage Don Cornelis, Velvidane, and others	do.	0 2 28	3 50
D 653	Dawatagahakumbura	Wijayasuriarachchige Baronchi	do.	0 1 35	3 50
F 653	Dawatagahawatta	Wijayasuriarachchige Baronchi and others	Old garden	0 1 32	3 50
G 653	Kongahawatta	Hapuarachchige Jacovis Perera and others	do.	6 1 19	20 50
H 653	Do.	Hapuarachchige Simon and others	do.	2 3 3	8 50
I 653	Do.	Kasturiarachchige Baba and others	do.	1 0 19	6 0
J 653	Do.	Hapuarachchige Simon and others	do.	0 1 36	3 50

Lot.	Name of Land.	Name of Claimant.	Description.	Extent. A. R. P.	Fees for
					Certificates of Quiet Possession. Rs. c.
K 653	Kongahawatta	Hapuarachchige Mathes and others	Old garden	0 2 16	3 50
L 653	Do.	Hapuarachchige Don Jacovis, Police Vidano, and others	do.	0 1 36	3 50
M 653	Do.	Marasinghegey Solenchi and others	do.	0 2 25	3 50
N 653	Do.	Marasinghegey Baba and others	do.	0 1 8	3 50
O 653	Do.	Marasinghegey Gordiano and others	do.	0 1 33	3 50
P 653	Do.	Hapuarachchige Simon and others	do.	0 3 26	3 50
Q 653	Higgahawatta	Hapuarachchige Makiniabamy and others	do.	2 0 11	8 50
R 653	Nagahawatta	Surawira-arachchige Duminguhami and others	do.	0 2 37	3 50
S 653	Do.	Surawira-arachchige Poloris and others	do.	1 2 34	6 0
T 653	Munamalgahakumbura	Hapuarachchige Karonis and others	Paddy field	1 0 36	6 0
U 653	Iriyagahakumbura	Hapuarachchige Harmanis and others	do.	3 1 5	11 0
Z 653	Lunumidellagahawatta	Solangearachchige Baba and others	Old garden	5 3 37	18 0
A 654	Do.	do.	do.	1 1 11	6 0
B 654	Millagahawatta	Surawira-arachchige Polonchi and others	do.	5 2 8	18 0
C 654	Lunumidellagahawatta	Peliyagodalianage Bastian and others	do.	4 0 0	11 0
D 654	Horagahawatta	Surawira-arachchige Selunhamy and others	do.	4 0 19	13 50
E 654	Millagahawatta	Surawira-arachchige Don Allis and others	do.	3 0 0	8 50
F 654	Gonnagahawatta	Surawira-arachchige Domingubamy and others	do.	0 3 9	3 50
H 654	Do.	Surawira-arachchige Sanchi and others	do.	1 3 35	6 0
I 654	Do.	Peliyagodalianage Babahamy and others	do.	0 2 31	3 50
J 654	Moragahawatta	Karannagodage Bastian and others	do.	4 1 22	13 50
L 654	Horagahawatta	Angodalianage Juan and others	do.	6 3 32	20 50
O 654	Munamalgahakumbura	Kapurubandara-arachchige Don Johannes and others	Paddy field	1 0 30	6 0
P 654	Laulugahakumbura	Surawira-arachchige Selohamy and others	do.	0 3 32	3 50
Q 654	Puwakgahakumbura	Kahandawa-arachchige Babahami and others	do.	1 0 20	6 0
R 654	Do.	Marasinghegey Siman and others	do.	0 2 0	3 50
S 654	Do.	Peliyagodalianage Don Cornelis, Vel-vidane, and others	do.	0 1 33	3 50
T 654	Millagahakumbura	Karannagodage Bastian and others	do.	0 3 12	3 50
W 654	Higgahakumbura	Humbulage Bastian and others	do.	1 2 0	6 0
Z 654	Millagahakumbura	Surawira-arachchige Poloris and others	do.	0 3 35	3 50
A 655	Dawatagahakumbura	Padukkage Mathes and others	do.	1 1 38	6 0
F 655	Batadombagahawatta	Hapuarachchige Siman and others	Old garden	1 0 15	6 0
G 655	Do.	Hapuarachchige Pelenchiappu and others	do.	0 3 10	3 50
J 655	Do.	Hapuarachchige Mathes and others	do.	0 2 6	3 50
L 655	Kebellagahawatta	Surawira-arachchige Baronchi and others	do.	1 2 8	6 0
M 655	Millagahawatta	Hapuarachchige Pedro and others	do.	2 3 0	8 50
N 655	Do.	Hapuarachchige Don Pelis and others	do.	0 3 15	3 50
O 655	Do.	Kalupetirige Punchedamy and others	do.	0 2 32	3 50
Q 655	Do.	do.	do.	0 2 23	3 50
R 655	Do.	Kasturiarachchige Baba and others	do.	0 3 5	3 50
S 655	Kahatagahawatta	Hapuarachchige Don Jacovis, Police Vidane, and others	do.	2 2 26	8 50
T 655	Kongahawatta	Hapuarachchige Don Pelis and others	do.	7 3 28	23 0
U 655	Do.	Ponnawillage Dominguhamy and others	do.	3 3 31	11 0
V 655	Do.	Hapuarachchige Don Pelis and others	do.	0 3 12	3 50
W 655	Do.	Hapuarachchige Marihamy and others	do.	1 0 10	6 0
X 655	Do.	Hapuarachchige Carolis and others	do.	5 1 14	18 0
Y 655	Bogahawatta	Hettikankanange Daniel	do.	1 3 38	6 0
Z 655	Do.	Hettikankanange Janis and others	do.	1 1 20	6 0
A 656	Do.	Kuruwita-arachchige Don Alwis	do.	0 0 32	3 50
E 656	Delgahawatta	Migel Perera, Muhandiram, of Ragama	do.	1 1 6	6 0
I 656	Millagahawatta	do.	do.	1 2 0	6 0
J 656	Do.	do.	do.	2 2 10	8 50
K 656	Do.	Jayakodiarachchige Baronchi and others	do.	1 2 34	6 0
L 656	Do.	Migel Perera, Muhandiram, of Ragama	do.	0 2 0	3 50
M 656	Delgahakumbura	Hettikankanange Mathes Appu	Paddy field	0 1 16	3 50
N 656	Delgahakumburepillewa	Migel Perera, Muhandiram	do.	0 0 20	3 50
P 656	Bogahawatta	Jayakodiarachchige Baronchi and others	Old garden	1 1 28	6 0

Lot.	Name of Land.	Name of Claimant.	Description.	Extent.		Fees for
				A.	R. P.	Certificates of Quiet Possession. Rs. c.
Q 656	Bogahawatta	Jayakodiarachchige Siman and others	Old garden	1	1 28	6 0
R 656	Delgahawatta	Hettikankanange Janis and another	do.	2	3 30	8 50
S 656	Do.	Hapuarachchige Pelis Gurunause and others	do.	0	2 7	3 50
T 656	Do.	Kuruwita-arachchige Allis and others	do.	0	1 12	3 50
U 656	Do.	Hettikankanange Janis and another	do.	2	0 24	8 50
V 656	Do.	Hapuarachchige Mathes and others	do.	1	2 0	6 0
X 656	Kebellagahawatta	Padukkege Mathes and others	do.	3	2 22	11 0
Z 656	Dambagahawatta	Humbuluge Nonchihamy and others	do.	9	1 23	28 0
A 657	Galakumbura	Dedigomuwa-arachchige Sinchi and others	Paddy field	1	3 10	6 0
B 657	Millagahawatta	do.	Old garden	3	0 32	11 0
C 657	Dawatagahawatta	Hapuarachchige Welun and others	do.	3	1 5	11 0
D 657	Nugagahawatta	Surawira-arachchige Don Poloris and others	do.	2	1 32	8 50
F 657	Millagahawatta	Padukkegey Mathes and others	do.	1	3 30	6 0
G 657	Do.	Kamburugalage Nicholas and others	do.	5	3 24	18 0
H 657	Do.	Hapuarachchige Julihamy and others	do.	7	3 10	23 0
I 657	Gonnagahawatta	Rajapaksage Jilis Appu	do.	2	0 9	8 50
J 657	Delgahawatta	Hapuarachchige Poloris and others	do.	1	2 6	6 0
K 657	Millagahakumbura	Manauahakuruge Baba Fernando and others	Paddy field	0	2 26	3 50
L 657	Millagahawatta	do.	Old garden	8	0 0	23 0
M 657	Delgahawatta	Manauahakuruge Samel Fernando and others	do.	4	2 14	13 50
N 657	Do.	Dahanukage Antho and others	do.	1	1 25	6 0
O 657	Do.	Kuruppuarachchige Bastian and others	do.	4	3 34	13 50
P 657	Millagahawatta	Jayakodiarachchige Baronchy and others	do.	0	3 15	3 50
Q 657	Do.	Hettikankanange Tegis	do.	0	3 36	3 50
R 657	Bogahawatta	Hettikankanange David and others	do.	1	3 14	6 0
S 657	Millagahawatta	do.	do.	7	1 0	23 0
T 657	Do.	Hettikankanange Welun and others	do.	1	0 2	6 0
U 657	Bogahawatta	Hettikankanange Allis and others	do.	3	0 36	11 0
V 657	Gorakagahawatta	Ranasinha-arachchige Don Petries, Registrar, and others	do.	2	0 31	8 50
W 657	Bogahawatta	Hettikankanange Janis and others	do.	1	1 27	6 0
X 657	Do.	Hettikankanange Harmanis and others	do.	3	1 31	11 0
Y 657	Do.	Hettikankanange Nicholas and others	do.	0	3 0	3 50
Z 657	Do.	Hettikankanange Janis and others	do.	0	3 8	3 50
B 658	Lindamullekumbura	Hettikankanange Don Allis	Paddy field	0	1 16	3 50
C 658	Batadombagahakumbura	do.	do.	1	0 18	6 0
D 658	Gorakagahakumbura	Hettikankanange David and others	do.	1	3 24	6 0
E 658	Millagahawatta	Migel Perera, Muhandiram, of Ragama	Old garden	3	3 31	11 0
F 658	Do.	Rajapaksage Edonis and others	do.	0	1 34	3 50
G 658	Do.	Pelandage Dines and others	do.	2	3 18	8 50
H 658	Do.	Migel Perera, Muhandiram, of Ragama, and another	do.	2	3 38	8 50
G 658½	Do.	Pelandage Dines and others	do.	0	1 15	3 50
L 658	Beligahawatta	Rajapaksapatirage Dingihamy	do.	0	1 31	3 50
M 658	Gorakagahakumbura	Hettikankanange Daniel and others	Paddy field	1	1 0	6 0
N 658	Kahatagahakumbura	Hapuarachchige Christian and others	do.	1	2 32	6 0
O 658	Do.	Kasturiarachchige Karonchi and others	do.	0	2 9	3 50
P 658	Do.	Hapuarachchige Francinahamy and others	do.	0	3 0	3 50

Certificates of quiet possession will be issued for these lands on payment of the fees noted against them. The fees due must be paid on the day of settlement itself. When two or more lots are adjoining each other and are claimed by the same claimant, one certificate will be issued on application.

Further information respecting these lands may be obtained from the Surveyor-General, and respecting the conditions of sale from the Hon. the Government Agent, Western Province.

By His Excellency's command,

R. W. LEVERS,
Acting Colonial Secretary.

No. 1,345, w. p.

විමි 1902 ක්වූ අප්‍රේල් මස 28 වෙනි දින කොළඹ

මහසෙනාධිපතිවරයාගේ කන්තෝරුවේදීය.

සේනාධිපතිවරයාගේ විසින් මෙහි පහත සඳහන්වන ආණ්ඩුව සන්තක ඉඩම් ආණ්ඩුවේ නියෝගවල ප්‍රකාරයට විමි 1902 ජූලි මස 1 වෙනි දිනට අභ්‍යන්තරව දවල් 12ට කොළඹ කවුචර්ස්දී නිවැරදි කර දෙන්නට සෙයනා ඇත.

සිතියම 2,102. පිහිටි සියන කෝරළේ අදිකාරිපත්තුවේ කැන්දලියද්දපාළුව යන ගමේ.

නො.	ඉඩමේ නම.	අයිතිකම් නිසන්තා.	අන්දම.	සහායක පත්‍රය කට ගෙවිය මහත. යුතු මුදල්.	
				අ. රු. ප.	රු. ග.
I 650	හල්ගහකුඹුර	කපුරුආරච්චිගේ මත්තෝස් සහ තවත්	කුඹුර	2 0 20	8 50
J 650	දෙල්ගහවත්ත	විජයසූරියආරච්චිගේ බාරොන්ච්චි	පරනවතාව	3 0 20	11 0
K 650	හල්ගහවත්ත	වරකාකොඩරදගේ පොසියා ප්‍රහාදු	එම	1 0 0	3 50
L 650	එම	කපුරුආරච්චිගේ දෙයන් හෙයන්දික් සහ කෙතෙක්	එම	1 2 3	6 0
M 650	එම	හෙලුම්අච්චිගේ සින්තප්පු සහ තවත්	එම	3 3 0	11 0
N 650	එම	එමගේ දිනෝස් සහ තවත්	එම	6 0 30	20 50
R 650	කැටකැලුගහවත්ත	මඩවලලියනගේ ජීලිස් සහ තවත්	එම	3 2 12	11 0
S 650	එම	එමගේ සිමන් සහ තවත්	එම	3 0 18	11 0
T 650	මුනම්ලේගහවත්ත	නිසුල්ලියගේ සිමන්	එම	3 3 9	11 0
U 650	එම	මඩවලලියනගේ ඉසොහාමි සහ තවත්	එම	1 1 7	6 0
W 650	දෙල්ගහවත්ත	එමගේ තෙලේනිස් සහ තවත්	එම	2 1 37	8 50
X 650	මුනම්ලේගහවත්ත	එමගේ අල්ලිස් සහ තවත්	එම	2 3 4	8 50
Y 650	එම	ගේවනන්අච්චිගේ සාන්තිහාමි සහ තවත්	එම	0 0 21	3 50
Z 650	එම	මඩවලලියනගේ සවරියල් සහ තවත්	එම	1 1 23	6 0
A 651	එම	එමගේ තෙලේනිස් සහ තවත්	එම	2 1 9	8 50
B 651	මිල්ලගහවත්ත	කපුරුආරච්චිගේ පිලෝ සහ තවත්	එම	1 2 27	6 0
C 651	එම	කපුරුආරච්චිගේ පුන්වා සහ තවත්	එම	0 3 5	3 50
D 651	එම	කපුරුආරච්චිගේ බාන්ච්චි සහ තවත්	එම	1 2 20	6 0
E 651	දෙල්ගහවත්ත	කපුරුආරච්චිගේ දෙයන් බස්නියන් සහ තවත්	එම	2 0 16	8 50
F 651	මිල්ලගහවත්ත	ගේවනන්අච්චිගේ සාමෙල් සහ තවත්	එම	0 2 34	3 50
G 651	එම	කපුරුආරච්චිගේ දෙයන් හෙයන්දික් සහ තවත්	එම	0 1 5	3 50
H 651	එම	එමගේ අමාරිස් සහ තවත්	එම	4 0 33	13 50
I 651	එම	එමගේ දෙයන් බස්නියන් සහ තවත්	එම	5 2 16	18 0
J 651	එම	කහාන්දුව ආරච්චිගේ බබහාමි සහ තවත්	එම	8 3 14	25 50
K 651	කෝන්ගහවත්ත	විජයසූරියආරච්චිගේ ලිවිනිස්	එම	2 0 34	8 50
L 651	කෝරකහවත්ත	ගන්ලන්මොහොට්ටිගේ බස්සන් සහ තවත්	එම	4 2 19	13 50
M 651	හල්ගහවත්ත	එමගේ බබා සහ තවත්	එම	5 0 23	18 0
N 651	එම	එමගේ මර්ගේලිස් සහ තවත්	එම	1 1 5	6 0
P 651	බොහකකුඹුර	එමගේ සිංඤ්ඤා සහ තවත්	කුඹුර	0 3 33	3 50
Q 651	කොස්ගහකුඹුර	එමගේ බාරොන්ච්චි සහ තවත්	එම	1 2 9	6 0
R 651	ඉදිගහකුඹුර	කපුරුආරච්චිගේ බස්නියන් සහ ලමසි	එම	0 2 32	3 50
D 652	මිල්ලගහවත්ත	මඩවලලියනගේ බබහාමි සහ තවත්	පරනවතාව	5 2 30	18 0
E 652	එම	කස්කුරුආරච්චිගේ එදෙන්නි සහ තවත්	එම	3 1 4	11 0
F 652	එම	එමගේ තොන්තිහාමි සහ තවත්	එම	5 1 32	18 0
G 652	එම	එමගේ දුච්චි සහ තවත්	එම	4 3 0	13 50
H 652	එම	එමගේ සාමෙල් සහ තවත්	එම	5 1 34	18 0
I 652	දවටගහවත්ත	එමගේ සාමෙල්	එම	0 1 13	3 50
N 652	දවටගහකුඹුර	මද්දුමගේ බබහාමි සහ තවත්	කුඹුර	1 0 18	6 0

නො.	ඉඩමේ නම.	අයිතියම කියන්නා.	අන්දම.	සහායක පහසුකම් කටයුතු	
				මහත. අ. රු. ප.	රු. ශ.
M 652	දවවගහකුඹුර	කළුගලගේ නොන්විහාමි සහ තවත්	කුඹුර	1 1 0	6 0
O 652	මිල්ලගහකුඹුර	ගේවනන්අච්චිගේ අන්දිරිස්	එම	1 1 26	6 0
P 652	හික්ගහකුඹුර	හපුආරච්චිගේ මන්ගොහාමි සහ තවත්	එම	1 1 7	6 0
R 652	මිල්ලගහවත්ත	ගේවනන්අච්චිගේ පේදුරු සහ තවත්	පරනවගාව	2 0 22	8 50
S 652	සියඹලාගහවත්ත	කහුනලවත්තගේ නොන්විහාමි සහ තවත්	එම	4 1 35	13 50
V 652	මිල්ලගහවත්ත	මිගෙල්පෙර මුහන්දිරම	එම	21 1 16	59 50
W 652	දෙල්ලගහවත්ත	ගේවනන්ආරච්චිගේ එදෙහිස් සහ තවත්	එම	3 0 6	11 0
X 652	කොස්ගහවත්ත	එමගේ ගෙහදින්න	එම	3 0 0	8 50
Y 652	ගොඩපොරගහවත්ත	එමගේ එදෙහිස් සහ තවත්	එම	2 3 0	8 50
A 653	ගොරකහකුඹුර	හපුආරච්චිගේ දෙහන් ජකොවිස්	කුඹුර	1 0 22	6 0
B 653	කැකුනහකුඹුර	පැලියගොඩලියනගේ දෙහන් කොර්ගේලිස් වෙල්ච්ච්චිගේ සහ තවත්	එම	0 2 28	3 50
D 653	දවවගහකුඹුර	විජයසූරිආරච්චිගේ බාගේන්වි	එම	0 1 35	3 50
F 653	දවවගහවත්ත	එම සහ තවත්	පරනවගාව	0 1 32	3 50
G 653	කොන්ගහවත්ත	හපුආරච්චිගේ ජකොවිස් පෙර සහ තවත්	එම	6 1 19	20 50
H 653	එම	එමගේ සසිමොන් සහ තවත්	එම	2 3 3	8 50
I 653	එම	කන්දුරආරච්චිගේ බබා සහ තවත්	එම	1 0 19	6 0
J 653	එම	හපුආරච්චිගේ සසිමොන් සහ තවත්	එම	0 1 36	3 50
K 653	එම	එමගේ මන්තෙස් සහ තවත්	එම	0 2 16	3 50
L 653	එම	හපුආරච්චිගේ දෙහන් ජකොවිස් පොලියච්චිගේ සහ තවත්	එම	0 1 36	3 50
M 653	එම	මාරසිංහගේ සෙලොන්වි සහ තවත්	එම	0 2 25	3 50
N 653	එම	එමගේ බබා සහ තවත්	එම	0 1 3	3 50
O 653	එම	එමගේ ගොර්දියානු සහ තවත්	එම	0 1 33	3 50
P 653	එම	හපුආරච්චිගේ සිමන් සහ තවත්	එම	0 3 26	3 50
Q 653	හික්ගහවත්ත	එමගේ මනිනාහාමි සහ තවත්	එම	2 0 11	8 50
R 653	නානහවත්ත	සුරවිරආරච්චිගේ දිමිත්ගාහාමි සහ තවත්	එම	0 2 37	3 50
S 653	එම	එමගේ පොලොරිස් සහ තවත්	එම	1 2 34	6 0
T 653	මුනමල්ලගහකුඹුර	හපුආරච්චිගේ කරෙහිස් සහ තවත්	කුඹුර	1 0 36	6 0
U 653	ඉරියගහකුඹුර	එමගේ හර්මානිස් සහ තවත්	එම	3 1 5	11 0
Z 653	එනුම්දෙල්ලගහවත්ත	සොලආආරච්චිගේ බබා සහ තවත්	පරනවගාව	5 3 37	18 0
A 654	එම	එම	එම	1 1 11	6 0
B 654	මිල්ලගහවත්ත	සුරවිරආරච්චිගේ පොලොරිස් සහ තවත්	එම	5 2 8	18 0
C 654	එනුම්දෙල්ලගහවත්ත	පැලියගොඩලියනගේ බස්නියන් සහ තවත්	එම	4 0 0	11 0
D 654	භොරගහවත්ත	සුරවිරආරච්චිගේ සෙච්චිහාමි සහ තවත්	එම	4 0 19	13 50
E 654	මිල්ලගහවත්ත	එමගේ දෙහන් අල්ලිස් සහ තවත්	එම	3 0 0	8 50
F 654	ගොන්නගහවත්ත	එමගේ දෙමිංගාහාමි සහ තවත්	එම	0 3 9	3 50
H 654	එම	එමගේ සාන්වි සහ තවත්	එම	1 3 35	6 0
I 654	එම	පැලියගොඩලියනගේ බබාහාමි සහ තවත්	එම	0 2 31	3 50
J 654	භොරගහවත්ත	කරන්තගොඩගේ බස්නියන් සහ තවත්	එම	4 1 22	13 50
L 654	භොරගහවත්ත	අංගොඩලියනගේ ජුවන් සහ තවත්	එම	6 3 32	20 50
O 654	මුනමල්ලගහකුඹුර	කපුරු බන්ධාරආරච්චිගේ දෙහන් ජොහානස් සහ තවත්	කුඹුර	1 0 30	6 0

නො.	ඉඩමේ නම.	අයිතිකම් කිසන්තා.	අන්දම.	සහතික පසුය කට ගෙවිය මහන. සුදු මුදල්.	
				අ. රු. ප.	රු. ග.
P 654	ලාභනකකුඹුර	සුරවිආරච්චියේ සෙලෝහාමි සහ තවත්	කුඹුර	0 3 32	3 50
Q 654	පුවක්ගහකුඹුර	කහාන්දුවආරච්චියේ බබාහාමි සහ තවත්	එම	1 0 20	6 0
R 654	එම	මාරසිංහආරච්චියේ සීමන් සහ තවත්	එම	0 2 0	3 50
S 654	එම	පැලියගොඩ පියනගේ දෙව් කොර්නේලිය වෙල්විදුගේ සහ තවත්	එම	0 1 33	3 50
T 654	මිල්ලගහකුඹුර	කරන්තගොඩගේ බස්තියන් සහ තවත්	එම	0 3 12	3 50
W 654	හික්ගහකුඹුර	ගුඹුලගේ බස්තියන් සහ තවත්	එම	1 2 0	6 0
Z 654	මිල්ලගහකුඹුර	සුරවිආරච්චියේ පොලෝරිස් සහ තවත්	එම	0 3 35	3 50
A 655	දවටගහකුඹුර	පදක්කගේ මත්තෙස් සහ තවත්	එම	1 1 38	6 0
F 655	බටදෙඹගහවත්ත	හපුආරච්චියේ සීමන් සහ තවත්	පරතවගාව	1 0 15	6 0
G 655	එම	එමගේ පෙලෝනවිදුපු සහ තවත්	එම	0 3 10	3 50
J 655	එම	එමගේ මත්තෙස් සහ තවත්	එම	0 2 6	3 50
L 655	කැබෙල්ලගහ වත්ත	සුරවිආරච්චියේ බාරෙග සහ තවත්	එම	1 2 8	6 0
M 655	මිල්ලගහවත්ත	හපුආරච්චියේ ජේදුරු සහ තවත්	එම	2 3 0	8 50
N 655	එම	එමගේ දෙව් පැලිය සහ තවත්	එම	0 3 15	3 50
O 655	එම	කඵපැතිරිගේ පුන්විහාමි සහ තවත්	එම	0 2 32	3 50
Q 655	එම	එම	එම	0 2 23	3 50
R 655	එම	කස්තුරිආරච්චියේ බබා සහ තවත්	එම	0 3 5	3 50
S 655	කහටගහවත්ත	හපුආරච්චියේ දෙව් ජකොවිස් පොලියවිදුගේ සහ තවත්	එම	2 2 26	8 50
T 655	කෝන්ගහවත්ත	එමගේ දෙව් පැලිය සහ තවත්	එම	7 3 28	23 0
U 655	එම	පොන්නවිලගේ දෙමින්ගුහාමි සහ තවත්	එම	3 3 31	11 0
V 655	එම	හපුආරච්චියේ දෙව් පැලිය සහ තවත්	එම	0 3 12	3 50
W 655	එම	එමගේ මරිහාමි සහ තවත්	එම	1 0 10	6 0
X 655	එම	එමගේ කරෝලිය සහ තවත්	එම	5 1 14	18 0
Y 655	බොගහවත්ත	හෙට්ටිකන්කානන්ගේ දනියල්	එම	1 3 38	6 0
Z 655	එම	එමගේ ජනිස් සහ තවත්	එම	1 1 20	6 0
A 656	එම	කුරුවිටආරච්චියේ දෙව් අල්විස්	එම	0 0 32	3 50
E 656	දෙල්ගහවත්ත	මිගෙල් පෙරු මුහන්දිරම	එම	1 1 6	6 0
I 656	මිල්ලගහවත්ත	එම	එම	1 2 0	6 0
J 656	එම	එම	එම	2 2 10	8 50
K 656	එම	ජසකොඩිආරච්චියේ බාරෙග්වි සහ තවත්	එම	1 2 34	6 0
L 656	එම	මිගෙල් පෙරු මුහන්දිරම	එම	0 2 0	3 50
M 656	දෙල්ගහකුඹුර	හෙට්ටිකන්කානන්ගේ මත්තෙස් අප්පු	කුඹුර	0 1 16	3 50
N 656	දෙල්ගහකුඹුරේ පිල්ලුව	මිගෙල් පෙරු මුහන්දිරම	එම	0 0 20	3 50
P 656	බොගහවත්ත	ජසකොඩිආරච්චියේ බාරෙග්වි සහ තවත්	පරතවගාව	1 1 28	6 0
Q 656	එම	ජසකොඩිආරච්චියේ සීමන් සහ තවත්	එම	1 1 28	6 0
R 656	දෙල්ගහවත්ත	හෙට්ටිකන්කානන්ගේ ජනිස් සහ කෙනෙක්	එම	2 3 30	8 50
S 656	එම	හපුආරච්චියේ පැලිය ගුරුතාන් ජේ සහ තවත්	එම	0 2 7	3 50
T 656	එම	කුරුවිට ආරච්චියේ අල්ලිය සහ තවත්	එම	0 1 12	3 50
U 656	එම	හෙට්ටිකන්කානන්ගේ ජනිස් සහ කෙනෙක්	එම	2 0 24	8 50
V 656	එම	හපුආරච්චියේ මත්තෙස් සහ තවත්	එම	1 2 0	6 0

නො	ඉඩමේ නම.	අයිතියම කියන්නා.	අන්දම	සහතික පත්‍රය කට ගෙවිය			
				මහත.	සුතු මුදල්.	ආ. රු. ප.	රු. ශ.
X 656	කැබෙල්ලහන වත්ත	පාදක්කගේ මත්තෙස් සහ තවත්	පරණවගාව	3	2	22	11 0
Z 656	දැගහවත්ත	සුමුර්ගේ නොන්විසාමි සහ තවත්	එම	9	1	23	28 0
A 657	ගලකුඹුර	දඹුගොමුවේ ආරච්චිගේ සිනවි තවත්	කුඹුර	1	3	10	6 0
B 657	මිල්ලහනවත්ත	එමගේ සිනවි සහ තවත්	පරණවගාව	3	0	32	11 0
C 657	දවටගහවත්ත	හසුආරච්චිගේ වෙළුන් සහ තවත්	එම	3	1	5	11 0
D 657	නුගහවත්ත	සුරච්චිආරච්චිගේ දෙන්න පොලො රිස්	එම	2	1	32	8 50
F 657	මිල්ලහනවත්ත	පාදක්කගේ මත්තෙස් සහ තවත්	එම	1	3	30	6 0
E 657	එම	කුඹුරගලගේ නිකුලස් සහ තවත්	එම	5	3	24	18 0
H 657	එම	හසුආරච්චිගේ පුලියාමි සහ තවත්	එම	7	3	10	23 0
I 657	ගොන්තගහවත්ත	රජපක්කගේ ජිලිස්දපු	එම	2	0	9	8 50
J 657	දෙල්ගහවත්ත	හසුආරච්චි පොලොරිස් සහ තවත්	එම	1	2	6	6 0
K 657	මිල්ලහනකුඹුර	මන්තනහසුරුගේ බබාප්‍රසාන්ද සහ තවත්	කුඹුර	0	2	26	3 50
L 657	මිල්ලහනවත්ත	එම	පරණවගාව	8	0	0	23 0
M 657	දෙල්ගහවත්ත	එමගේ සාමෙල් ප්‍රසාන්ද සහ තවත්	එම	4	2	14	13 50
N 657	එම	දහනායකගේ අන්තෝ සහ තවත්	එම	1	1	25	6 0
O 657	එම	කුරුපුආරච්චිගේ බස්නිසන් සහ තවත්	එම	4	3	34	13 50
P 657	මිල්ලහනවත්ත	ජයකොඩිආරච්චිගේ බාරොන්වි සහ තවත්	එම	0	3	15	3 50
Q 657	එම	හෙට්ටිකන්කානගේ තෙහිස්	එම	0	3	36	3 50
R 657	බොගහවත්ත	එමගේ දුවන් සහ තවත්	එම	1	3	14	6 0
S 657	මිල්ලහනවත්ත	එම	එම	7	1	0	23 0
T 657	එම	එමගේ වෙළුන් සහ තවත්	එම	1	0	2	6 0
U 657	බොගහවත්ත	එමගේ අල්ලිස් සහ තවත්	එම	3	0	36	11 0
V 657	ගොරකහවත්ත	රත්නිකආරච්චිගේ දෙන්න ජේ තාස් රෙජිස්තර සහ තවත්	එම	2	0	31	8 50
657	බොගහවත්ත	හෙට්ටිකන්කානගේ ජනිස් සහ තවත්	එම	1	1	27	6 0
X 657	එම	එමගේ හර්මානිස් සහ තවත්	එම	3	1	31	11 0
Y 657	එම	එමගේ නිකුලස් සහ තවත්	එම	0	3	0	3 50
Z 657	එම	එමගේ ජනිස් සහ තවත්	එම	0	3	8	3 50
B 658	ලිදුමුල්ලකුඹුර	එමගේ දෙන්න අල්ලිස්	කුඹුර	0	1	16	3 50
C 658	බටදෙඹනහකුඹුර	එම	එම	1	0	18	6 0
D 658	ගොරකහකුඹුර	එමගේ දුවන් සහ තවත්	එම	1	3	24	6 0
E 658	මිල්ලහනවත්ත	මිගල් පෙරු මුහන්දිරම	පරණවගාව	3	3	31	11 0
F 658	එම	රජපක්කගේ එදෙතිස් සහ තවත්	එම	0	1	34	3 50
G 658	එම	පැලැන්දගේ දිනෙස් සහ තවත්	එම	2	3	13	8 50
H 658	එම	මිගල්පෙරු මුහන්දිරම	එම	2	3	38	8 50
G 658½	එම	පැලැන්දගේ දිනෙස් සහ තවත්	එම	0	1	15	3 50
L 658	බෙලිගහවත්ත	රජපක්ක පහරගේ සිංහිහාමි සහ තවත්	එම	0	1	31	3 50
M 658	ගොරකහකුඹුර	හෙට්ටිකන්කානගේ දනියෙල් සහ තවත්	කුඹුර	1	1	0	6 0
N 658	කහවතකුඹුර	හසුආරච්චිගේ ක්‍රිස්තියාන් සහ තවත්	එම	1	2	32	6 0
O 658	එම	කස්තුරිආරච්චිගේ කාරොන්වි සහ තවත්	එම	0	2	9	3 50
P 658	එම	හසුආරච්චිගේ පර්න්සිනාහාමි සහ තවත්	එම	0	3	0	3 50

“පරණ වගාව” නිබන්දන ඉඩම්වලට සහ “කුඹුරු” වලට ඊට පෙරවුව සඳහන්කර තිබෙන ගාස්තු ගෙවුණු ආණ්ඩුවට අයිති නැති හැටියට සහතිකපත්‍ර දෙනුලැබේ. ගාස්තු වෙන්දේසි දැරූස් දීම ගෙවිය යුතුයි. ඉඩමකටිටි දෙකක් නොහොත් ඊට වැඩිගතවත් එකට යාවුණිට එක සහතික පත්‍රයක් ඉල්ලුම්කලවට ලබාගත හැකිය.

මෙම ඉඩමෙහි වැඩිදුර කාරණා සර්වේසර්වතරුල්ලන්තාන්සේගෙන්ද, විකිණීමේ කොන්දේසිගැණ බස්නාහිර දිසාවේ ව. ශාඛිපති ආණ්ඩුවේ ඒජන්තලන්තාන්සේගෙන්ද දැනගත හැකිය.

ගරුභර උපආණ්ඩුකාර උතුමානන්වහන්සේගේ ආඥාවලෙස,
ආර්. ඩබ්ලිව්. අසිප්පි,
වැඩබලන මහසෙත්‍රපාරිස් වමිහ,

No. 1,346, w. p.

Colonial Secretary's Office,
Colombo, April 28, 1902.

ON Friday, July 4, 1902, at 12 noon, the Hon. the Government Agent for the Western Province will put up for sale or settlement, at his office in Colombo, the under-mentioned portions of Crown Land, on the terms authorized by Government.

Preliminary plan 4,893. Situation—Meda pattu of Hewagam korale.

Village—Yatawatura.

Lot.	Name of Land.	Name of Claimant.	Description.	Extent.		Upset Price per Acre.
				A. R. P.	Rs.	
3363	Kabatagahalanda	G. L. Etanahamy	Jungle	2	2 12	20
3364	Do.	G. Gavanis Appu and others	do.	5	3 13	20
3365	Suduwilaketiyadeniya	do.	Deniya	2	3 20	15
3366	Suduwilakumbura	do.	Paddy field	1	0 0	30

Further information respecting these lands may be obtained from the Surveyor-General, and respecting the conditions of sale from the Hon. the Government Agent, Western Province.

By His Excellency's command,

R. W. LEVERS,
Acting Colonial Secretary.

No. 1,346, w. p.

විෂි 1902 කවු අප්‍රේල් මස 28 වෙනි දින කොළඹ

මහසෙනෙකාරිස්ථානයේදී කන්තෝරුවේදී.

සභාගර්ථයක් වශයෙන් වංශාධිපති ආණ්ඩුවේ ඒජන්තාධිපතිවරයා විසින් මෙහි පහත සඳහන්වන ආණ්ඩුව සහ තනි ඉඩම් ආණ්ඩුවේ නියෝගවල ප්‍රකාරයට විෂි 1902 කවු ජුලි මස 4 වෙනි දිනට සිකුරුදු දවල් 12ට කොළඹ කම්මේරියේදී වෙන්දේසිකර විකුණනට නොහොත් නිවැරදිකර දෙනට යොදනවා ඇත.

පිහිටීම 4,893. පිහිටීම සේවාගම්කෝරලේ මැදපත්තුව. ගම—නටවතුර.

නො.	ඉඩමේ නම.	අයිතිකම් කියන්නා.	අන්දම.	අ. රු. ප.	අක්කර මහත. යක මිල.
3363	කහවගහලන්ද	ග. උ. එනහාගාමි	කැලේ	2 2 12	20
3364	එම	ග. ගවානිස්අප්ප සහ තවත්	එම	5 3 13	20
3365	සුදුවිලකාරියේදෙනිය	එම	දෙනිය	2 3 20	15
3366	සුදුවිලකුඹුර	එම	අඹුර	1 0 0	30

මෙම ඉඩම් ගැන වැඩිදුර කාරණා සර්වේයර් ජනරාල්ස්ථානයේදී, විකිණීමේ කොන්දේසි ගැන බස්න කිරීමේදී වංශාධිපති ආණ්ඩුවේ ඒජන්තාධිපතිවරයා විසින් දැනගන්නට පුළුවන.

ගරුකර උපාධිකාර උතුරුකන්තෝරලයේදී ආඥා ලෙස,
ආර්. ඩබ්ල්යු. අයිවර්ස්,
වැඩබලන මහසෙනෙකාරිස් වමන.

No. 1,347, w. p.

Colonial Secretary's Office,
Colombo, April 30, 1902.

ON Tuesday, July 1, 1902, at 12 noon, the Hon. the Government Agent for the Western Province will put up for sale or settlement, at his office in Colombo, the under-mentioned portions of Crown Land, on the terms authorized by Government.

Preliminary plan 11,250. Situation—Ragam pattu of Alutkuru korale south.

Village—Makilangomuwa.

Lot.	Name of Land.	Name of Claimant.	Description.	Extent.		Upset Price per Acre.
				A. R. P.	Rs.	
11392	Welitotuwelanda	Crown	Encroachment—a few cinnamon bushes	0	0 10	100
11395	Do.	S. Theyya Fernando	Cinnamon 8 years old	1	0 5	100
11396	Do.	Crown	A few cinnamon bushes	0	0 14	100
11400	Do.	do.	do.	0	0 6	100
11401	Do.	do.	Three coconut plants 1 year old	0	0 14	100

Further information respecting these lands may be obtained from the Surveyor-General, and respecting the conditions of sale from the Hon. the Government Agent, Western Province.

By His Excellency's command.

R. W. LEVERS,
Acting Colonial Secretary.

No. 1,347, w. p.

විෂි 1902 කවු අප්‍රේල් මස 30 වෙනි දින කොළඹ

මහසෙනෙකාරිස්ථානයේදී කන්තෝරුවේදී.

සභාගර්ථයක් වශයෙන් වංශාධිපති ආණ්ඩුවේ ඒජන්තාධිපතිවරයා විසින් මෙහි පහත සඳහන්වන ආණ්ඩුව සහ තනි ඉඩම් ආණ්ඩුවේ නියෝගවල ප්‍රකාරයට විෂි 1902 කවු ජුලි මස 1 වෙනි දිනට අනාරාඨවැදි දවල් 12ට කොළඹ කම්මේරියේදී වෙන්දේසිකර විකුණනට නොහොත් නිවැරදිකර දෙනට යොදනවා ඇත.

පිහිටීම 11,250. පිහිටීම දකුණු අළුත්කුරුකෝරලේ රාගම්පත්තුව. ගම—මකිලන්ගොඩුව.

නො.	ඉඩමේ නම.	අයිතිකම් කියන්නා.	අන්දම.	අ. රු. ප.	අක්කර මහත. යක මිල.
11392	වැලිතොටුවේ ලන්ද	ආණ්ඩුව	වැඩිදුර අල්ලාගත් ඉඩම, කුරුදුපදුරු සිල්පයක්	0 0 10	100

නො.	ඉඩමේ නම.	අයිතිකම් කියන්නා.	අන්දම.	මහන. අ. රු. ප.	අක්කර සක මිල. රු.
11395	වැලිතොටුවේලන්ද	ස. තෙසියා ප්‍රනාන්දු	8 අවුරුදු වසස් පොල්	1 0 5	100
11396	එම	ආණ්ඩුව	කුරුඳු පුදුරු සිල්පයක්	0 0 14	100
11400	එම	එම	එම	0 0 6	100
11401	එම	එම	1 අවුරුදු වසස් පොල් ගස් 3ක්	0 0 14	100

මෙම ඉඩම් ගැණ වැඩිදුර කාරණ සර්වේසර්ජන්වරයා විසින් විකිණීමේ කොන්දේසි ගැණ බස්නාහිර දිසාවේ වංශාධිපති ආණ්ඩුවේ ඒජන්තවරයා විසින් විකිණීමට දැනට පවතින.

ගරුකර උපආණ්ඩුකාර උතුමානන්වන්ගේගේ ආඥාවලට,

ආර්. ඩබ්ලිව්. අයිවර්ස්,
වැඩබලන මහසෙනෙකාරීන් වහන්සේ.

No. 1,348, W. P.

Colonial Secretary's Office,
Colombo, April 30, 1902.

ON Friday, July 4, 1902, at 12 noon, the Hon. the Government Agent for the Western Province will put up to auction, at his office in Colombo, the under-mentioned portions of Crown Land, on the terms authorized by Government.

Preliminary plan 4,839. Situation—Udugaha pattu of Hewagam korale.

Lot.	Village.	Name of Land.	Name of Defaulter.	Extent. A. R. P.	Upset Price per Acre. Rs.
N 148	Mabula	Illukpotedeniya	Iddamalgodage Hendappu	1 1 23	20
O 148	Do.	do.	Iddamalgodage Tegis and others	2 2 21	20
V 232	Kahahena	Preliminary plan 5,196. Situation—Udugaha pattu of Hewagam korale. Gorakagahawatta	Iddamalgodage Lewis Appu	1 2 7	20
R 190	Welikanna	Preliminary plan 5,041. Situation—Udugaha pattu of Hewagam korale. Kahatagahawatta	Rupasinchchige Rapiel Appu	0 1 33	20
T 627	Padukka	Preliminary plan 9,867. Situation—Meda pattu of Hewagam korale. Kekunagahawatta	Kotalawalagamage Heratsingho and others	1 0 32	20
U 627	Do.	do.	do.	1 1 27	20
9307	Mabula	Preliminary plan 10,724. Situation—Udugaha pattu of Hewagam korale. Illukpottewatta	Iddamalgodage Juanis Appu	1 3 34	20
J 623	Welikanna	Preliminary plan 9,808. Situation—Udugaha pattu of Hewagam korale. Galpotelandawatta	Jalatge Kavistinu	0 1 13	20
W 622	Arukawatta	Preliminary plan 9,803. Situation—Meda pattu of Hewagam korale. Kahatagahawatta	Habarakadage Amaris	0 2 13	30
X 622	Do.	do.	do.	0 2 20	30
A 623	Do.	Udakumburandawatta	Kuruppuge Welun Appu	1 0 5	30
B 623	Do.	Kahatagahawatta	Singapulige Mohotti and another	1 0 39	30

Further information respecting these lands may be obtained from the Surveyor-General, and respecting the conditions of sale from the Hon. the Government Agent, Western Province.

By His Excellency's command,
R. W. LEVERS,
Acting Colonial Secretary.

No. 1,348, W. P.

වම් 1902 ක්වු අප්‍රේල් මස 30 වෙනි දින කොළඹ මහසෙනෙකාරීන්ගේ කාර්යාලයේ විකිණීමට දැනට පවතින.

බස්නාහිර දිසාවේ වංශාධිපති ආණ්ඩුවේ ඒජන්තවරයා විසින් විකිණීමේ කොන්දේසි ගැණ බස්නාහිර දිසාවේ වංශාධිපති ආණ්ඩුවේ ඒජන්තවරයා විසින් විකිණීමට දැනට පවතින.

අයිතිම 4,839. විකිණීම ගෙවනම්කෝරලේ උඩුගහපත්තුව.

නො.	ගම.	ඉඩමේ නම.	කොගෙහි අයගේ නම.	මහන. අ. රු. ප.	අක්කර සක මිල. රු.
N 148	මාබුල	ඉඵක්පොතේ දෙහිය	ඉද්දමල්ගොඩගේ හෙන්දප්පු	1 1 23	20
O 148	එම	එම	ඉද්දමල්ගොඩගේ තේනිස් සහ තවත්	2 2 21	20
V 232	කහනේන	ඉයිතිම 5,196. ගොරකගහවත්ත	ඉද්දමල්ගොඩගේ එන්ස්අප්පු	1 2 7	20
R 190	වැලිකන්න	ඉයිතිම 5,041. කහටගහවත්ත	රූපසිංහආච්චිගේ රපියල්අප්පු	0 1 33	20
T 627	පාදුක්ක	ඉයිතිම 9,867. පිහිරිම ගෙවනම්කෝරලේ මාදපත්තුව. කැකුනගහවත්ත	කොතලාච්චිගේ හෙරත්සිංකෝරු සහ තවත්	1 0 32	20
U 627	එම	එම	එම	1 1 27	20
9307	මාබුල	ඉයිතිම 10,724. පිහිරිම ගෙවනම්කෝරලේ උඩුගහපත්තුව. ඉඵක්පොතේ එත්ත	ඉද්දමල්ගොඩගේ ප්‍රමානිස් අප්පු	1 3 34	20
J 623	වැලිකන්න	ඉයිතිම 9,803. ගල්පොතලන්දේ වත්ත	ජලන්ගේ කවිස්නිඳු	0 1 13	20

කො.	ගම.	ඉඩමේ නම.	කොතෙහි අයගේ නම.	මහන. අ. රු. ප.	අක්කර යක මිල. රු.
W 622	අරුක්වත්ත	සීතියම 9.803. පිහිටීම හේවානම් කෝරලේ මැදපත්තුව.	කබරකඩගේ අමාරිය	0 2 13	30
X 622	එම	කබරකඩගේ එම	එම	0 2 20	30
A 623	එම	උඩකුඹුරලත්දේවත්ත	කුරුල්ලගේ වෙළුන් අප්පු	1 0 5	30
B 623	එම	කබරකඩගේ එම	සිංගප්පුලිගේ මොහොදීරි සහ තනුන්	1 0 39	30

මෙම ඉඩම් ගැණවැසිදුර කාරණා සර්වේස්ට් ජනරාල් උත්තාත්සේගෙන්ද, පිහිටීමේ කොන්දේසි ගැණ බස්නාහිර දිසායම් මානසිපති ආණ්ඩුවේ එජන්ට් උත්තාත්සේගෙන්ද දැනගන්ට පුළුවන.

ගරුකර උපආණ්ඩුකාර උග්මානන්විතන්සේගේ ආඥාවලෙස,

ආර්. ඩබ්ලිව්. අයිවර්ස්,
මැඩ්ඩලන මහාසංඝායාගාරිස් එම්.ස.

LAND SALES IN THE CENTRAL PROVINCE.

No. 1,855, C. P.

Colonial Secretary's Office,
Colombo, April 16, 1902.

ON Thursday, May 29, 1902, at 12 o'clock noon, the Assistant Government Agent for the Matale District will put up for sale or settlement at his office in Matale, the under-mentioned portions of Crown Land, on the terms authorized by Government

Preliminary plan 3,971.—Asgiri Pallesiya pattu of Matale south.

Village—Gammulla.

Applicant—Gammulle Bandirala Arachchi.

Lot.	Name of Land.	Name of Claimant.	Description.	Upset Price.	
				Extent per Acre.	Rs.
A.	R.	P.			
10773	Miriskotuwa or Patanahena Crown		Low jungle	3 0 20	25
			Preliminary plan 4,547.—Kandapalle korale of Matale north.		
			Village—Galewela.		
			Applicant—Tikiriya Vidane Henaya.		
12113	Hitrawalapillewa	Crown	Chena	0 3 9	10
12114	Do.	do.	do.	0 2 3	10
12115	Do.	do.	do.	0 0 30	10
			Preliminary plan 4,287—Asgiri Pallesiya pattu of Matale south.		
			Village—Kawudupelella.		
			Applicant—W. Milne.		
P 753	Galapilayaya	Kawudupelella Loku Banda	Hena with jak trees scattered about	69 2 0	20
S 753	Makulugollekumbura	do.	Field	1 3 33	75
V 753	Lehelewatta	Supaiya	Young cocoanuts, jak, &c.	1 0 12	25
X 753	Do.	do.	Chena	1 0 38	50
Y 753	Do.	E. Jayawardane	Chena, guinea grass, and a few cocoanuts	4 3 20	60
Q 753	Medakotuwa	Kawudupelella Loku Banda	Field	6 0 35	75
			Preliminary plan 4,858.—Asgiri Pallesiya pattu of Matale south.		
			Village—Devilla.		
			Applicant—J. R. Martin.		
13010	Belanugekele	Crown	Jungle about 40 years old	3 0 7	30
13019	Gedumbehenamukalana	do.	Forest	2 2 39	30
			Preliminary plan 3,894.—Asgiri Pallesiya pattu of Matale south.		
			Village—Selagama.		
			Applicant—Dambulagalagedara Lami.		
10615	Kolongahakele	Crown	Heavy jungle	6 0 5	30
			Preliminary plan 4,856.—Pallesiya pattu of Matale east.		
			Village—Metihakkegama.		
			Applicant—Nil.		
13003	Ulpotatenehena	Disputed	Chena twelve years	3 1 34	50
13005	Do.	do.	do.	5 1 4	50
			Preliminary plan 4,420.—Wagapanha Udasiya pattu of Matale north.		
			Village—Nalanda.		
Y 764	Dehigolagamakole	Kirihami Arachchi and others	Jungle suitable for paddy cultivation	4 1 23	10
Z 764	Do.	do.	do.	1 2 0	10
A 765	Do.	do.	do.	3 2 33	10
B 765	Do.	do.	do.	3 1 5	10

Lot.	Name of Land.	Name of Claimant.	Description.	Upsét Price.	
				Extent. per Acre.	Rs.
A.	R.	P.			
Preliminary plan 4,587.—Udasiya pattu of Matale south.					
Village—Muwandeniya.					
Applicant—Mr. Hugh Fraser.					
H 781	Muwandeniyakumbura	W. Sonda and others	Field	4 1 30	200
J 781	Kinagahamulahena	Jangua	Chena	0 2 18	50
K 781	Apullanagewatta	H. Happu and others	Chena with arecanuts	0 1 29	100
L 781	Apullanagekumbura	do.	Field	0 3 21	100
V 781	Demmalagahapitiyawatta	E. Banduwa and others	Garden	1 1 7	50
W 781	Palkaddakumbura	M. Ranmenika	Field	1 2 16	100
X 781	Egodawattehena	Mr. Hugh Fraser	Chena	0 1 0	25
Z 781	Pallesiyakotuwekumbura	N. Punchirala	Field	0 3 2	100
C 782	Karagahalandepillewa	M. Sapula and others	Chena	1 1 0	25
D 782	Karagahalandekumbura	do.	Field	0 3 34	100
E 782	Karagahalandedeniya	do.	Deniya	0 2 4	20
G 782	Galtunehena	W. Kirihami and others	Chena	2 3 9	15
Village—Neluwankanda.					
Applicant—Mr. Hugh Fraser.					
I 782	Urawallehena	M. Ukku Banda	Chena	3 3 34	25

Further information respecting these lands may be obtained from the Surveyor-General, and respecting the conditions of sale from the Assistant Government Agent, Matale.

By His Excellency's command,

EVERARD IM THURN,
Colonial Secretary.

No. 1,855, C. P.

වම් 1902 ස්වු අප්‍රේ මස 16 වෙනි දින කොළඹ
මහසෙනෙවිවරයා විසින් සකස් කළ නිවැරදිවීමේදී.

මහලේ දිස්ත්‍රික්කේ උපරිස්ථානවලට නිවැරදිවීමේදී මෙහි පහත සඳහන් වන ආණ්ඩුව සත්කම ඉඩම් ආණ්ඩුවේ නියෝගවල ප්‍රකාරයට වම් 1902 ස්වු මැයි මස 29 වෙනි දින වූ මුත්තප්පිස්ස දවල් 120 ම කාල කම්බේරිසේදි වෙස්දේසිකර මතුණන්ට නොගොස් නිවැරදි කරනට යොදනවා ඇත.

සිතියම 3,971. මාතලේ දකුණු පලාතේ අස්භිපල්ලේසිය පත්තුවේ. අක්කරයක
ගම—ගම්වුල්ල. ඉල්ලීමකාරයා—ගම්වුල්ලේ බන්ධිලාආරම්මි. වර්ගය.

නො.	ඉඩමේ නම.	අයිතිකම් කියවනා.	අත්දම.	අ. රු. ප.	කම. රු.
10773	මිරිස්කොටුව නොගොස් පහතේ හේන	ආණ්ඩුව	සිත්කැලාව	3 0 20	25
සිතියම 4,547. මාතලේ උතුරු පලාතේ කන්දපල්ලකෝරලේ. ගම—ගාල්වෙල. ඉල්ලීමකාරයා—පිකිරිසාප්පුකන්තොයා.					
12113	කිත්තරවෙලේ පිල්ලාව	ආණ්ඩුව	හේන් බිම	0 3 9	10
12114	එම	එම	එම	0 2 3	10
12115	එම	එම	එම	0 0 30	10

සිතියම 4,287. මාතලේ දකුණු පලාතේ අස්භිපල්ලේසිය පත්තුවේ. ගම—කවුඩුපාලාල්ල. ඉල්ලීමකාරයා—ඩිකිරිවි. මිලන්.

නො.	ඉඩමේ නම.	අයිතිකම් කියවනා.	අත්දම.	අ. රු. ප.	කම. රු.
P 753	ගලපිටියාය	කවුඩුපාලාල්ලේ ලොකු බන්ධා.	අහසමෙහෙ නොසේසස් පිහිටි හේන	69 2 0	20
S 753	මකුළුගොල්ලේකුඹුර	එම.	කුඹුර	1 3 33	75
V 753	ලැහැලේවිත්ත	සුප්පසියා	පාලපොල් සහ කොස් ඇති ඉඩම	1 0 12	25
X 753	එම	එම	හේන් බිම	1 0 38	50
Y 753	එම	ජ. ජාදේසින	රට තනකොල ඇති හේන, පොල්ගස් කීපයකුත් කිණි	4 3 20	60
Q 753	එම	කවුඩුපාලාල්ලේ ලොකු බන්ධා	කුඹුර	6 0 35	75

සිතියම 4,858. ගම—දිවුල්ල. ඉල්ලීමකාරයා—ජේ. ආර්. මාමිස්.

නො.	ඉඩමේ නම.	අයිතිකම් කියවනා.	අත්දම.	අ. රු. ප.	කම. රු.
13010	බෙල්ලන්ගේ කොටුව	ආණ්ඩුව	අවුරුදු 40 පමණ වයස ඇති කැලේ	3 0 7	30
13019	ගැඹුම්. හිසෙහේවුනලාන	එම	කැලාව	2 2 39	30

සිතියම 3,894. ගම—කැලගම. ඉල්ලීමකාරයා—අම්බලගොඩදරලම්.

නො.	ඉඩමේ නම.	අයිතිකම් කියවනා.	අත්දම.	අ. රු. ප.	කම. රු.
10615	කොලොන්නකකුණ	ආණ්ඩුව	ලොකු කැලාව	6 0 5	30

සිතියම 4,856. මාතලේ නැගෙනහිර පලාතේ පල්ලේසිය පත්තුවේ. ගම—මැවකන්කේගම. මෙම ඉඩම්වලට ඉල්ලීමකාරයෙක් නැත.

නො.	ඉඩමේ නම.	අයිතිකම් කියවනා.	අත්දම.	අ. රු. ප.	කම. රු.
13003	ලල්පොයකැස්සේහේන	ආරවුල් සහිත ඉඩම	වයස අවුරුදු 12ක් ඇති හේන	3 1 34	50
13005	එම	එම	එම	5 1 4	50

සිතියම 4,420. මාතලේ උතුරු පලාතේ වගපහන උඩසිය පත්තුවේ. ගම—කැලගම. දෙකිංගොලගමේ කැලේ කිරිනාමිආච්චි සහකමත් විගොසිතැනට සැකසෙබිම

නො.	ඉඩමේ නම.	අයිතිකම් කියවනා.	අත්දම.	අ. රු. ප.	කම. රු.
Y 764	එම	එම	එම	4 1 23	10
Z 764	එම	එම	එම	1 2 0	10
A 765	එම	එම	එම	3 2 33	10
B 765	එම	එම	එම	3 1 5	10

නො.	ඉඩමේ නම.	අයිතිකම් කියන්නා.	අත්දම.	අක්කරයක මහක. වර්ගයකට.
				අ. රු. ප. රු.
සිතියම 4,587. මාතලේ දකුණු පළාතේ මාතලේ උඩසිසපත්තුව. ගම—මුවන්දෙණිය.				
ඉල්ලුම්කාරයා—සිවු ප්‍රෙසර් උන්තෑගේ.				
H 781	මුවන්දෙණියේකුඹුර	ඩබ්ලිවු. සොන්ද සහ තමන්	කුඹුර	4 1 30 200
J 781	කිකගහවුලගේන	ජන්ගුමා	ගේන	0 2 18 50
K 781	අපුල්ලනගේවත්ත	එම්. අපු සහ තමන්	පුවක් ඇති ගේන	0 1 29 100
L 781	අපුල්ලනගේකුඹුර	එම	කුඹුර	0 3 21 100
V 781	දුනුමඩලාගහපිටියේ වත්ත	ඊ. ඩන්දුවා සහ තමන්	වත්ත	1 1 7 50
W 781	පල්කඹේකුඹුර	ඇම්. රමමානියා	කුඹුර	1 2 16 100
X 781	එගොඩවත්තේගේන	සිවු ප්‍රෙසර් උන්තෑගේ	ගේන	0 1 0 25
Z 781	පපාරියාමොටුවේකුඹුර	ඇන්. පුස්වරුල	කුඹුර	0 3 2 100
C 782	කරගහලත්දේපිල්ලාව	ඇම්. සේපාලා සහ තමන්	ගේන	1 1 0 25
D 782	එම කුඹුර	එම	කුඹුර	0 3 34 100
E 782	එම දෙණිය	එම	දෙණිය	0 2 4 20
G 782	ගල්කුණේගේන	ඩබ්ලිවු. කීර්තාමි සහ තමන්	ගේන	2 3 9 15
I 782	උරුවලේගේන	ඇම්. උන්කුඹන්තා	එම	3 3 34 25

මෙම ඉඩම් කැණ වැඩිදුර කාරණා සර්වේශර්ජනරාජ්‍යායෝජනාදායකයන්ගේ දැනුමට පත්වීමට සූදානම් කර තිබේ. මාතලේ ආණ්ඩුවේ උපදේශනාදායකයන්ගේ දැනුමට පත්වීමට සූදානම්.

ගරුකර උතුමානවකත්වයේගේ ආඥාවලස,

ඉතිරි ඉම් රජය,
ප්‍රධාන ලේකම්.

No. 1,856, C. P.

Colonial Secretary's Office,
Colombo, April 29, 1902.

ON Wednesday, June 25, 1902, at 12 o'clock noon, the Hon. the Government Agent for the Central Province will put up to auction, at his office in Kandy, the under-mentioned portion of Crown Land, on the terms authorized by Government.

An allotment of land situated in the Udunuwara division of the Kandy District of the Central Province.

Preliminary plan 2,973.

Lot.	Village.	Name of Claimant.	Description.	Extent. A. R. P.
N 376	Hiddaulla	Crown	Chena	0 1 17

Upset price,—Rs. 15 per acre.

Further information respecting this land may be obtained from the Surveyor-General, and respecting the conditions of sale from the Hon. the Government Agent, Kandy.

By His Excellency's command,
R. W. LEVERS,
Acting Colonial Secretary.

No. 1,856, C. P.

වම් 1902 න්‍යූ අප්‍රේල් මස 29 වෙනි දින කොළඹ මහසෙනසුනාධිපතිවරයාගේ කන්තෝරුවේදී.

මෙම ඉඩම ගෞරවනීයව ඒකකයක්වන පිසික් මෙහි පහත සඳහන්වන ආණ්ඩුව සහකාර ඉඩම අණ මුවේ නියෝගවල ප්‍රකාරව වම් 1902 න්‍යූ ජුනි මස 25 වෙනි දින මුවදින දවල් 12 ව ඔහුගේ කමිටුවේදී වෙන්දේසිකර විකුණනු ලැබේ.

මෙහි ඉඩම මහනුවර පළාතේ උඩුකුඹුර කොට්ඨාසයේ පිසිටා නිවෙහ නම්කැබලි 1ක්.

සිතියම 2,973.

නො.	ගම.	අයිතිකම් කියන්නා.	අත්දම.	මහක. අ. රු. ප.
N 376	සිද්දවුල්ල	ආණ්ඩුව	ගේන	0 1 17

අක්කරයක් රුපියල් පහලොස් හිට පවත්වාගනී විකුණනු ලැබේ.

මෙම ඉඩම කැණ වැඩිදුර කාරණා සර්වේශර්ජනරාජ්‍යායෝජනාදායකයන්ගේ දැනුමට පත්වීමට සූදානම් කර තිබේ. මාතලේ ආණ්ඩුවේ උපදේශනාදායකයන්ගේ දැනුමට පත්වීමට සූදානම්.

ගරුකර උපදේශනාදායකයන්ගේ ආඥාවලස,

ආර්. ඩබ්ලිවු. අසිවර්ස්,
මහනුවර මහසෙනසුනාධිපතිවරයා.

LAND SALES IN THE NORTHERN PROVINCE.

No. 379, N. P.

Colonial Secretary's Office,
Colombo, April 22, 1902.

ON Saturday, May 31, 1902, at 12 o'clock noon, the Assistant Government Agent for the Mullaittivu will put up to auction, at his office in Mullaittivu, the under-mentioned portions of Crown Land, on the terms authorized by Government.

Thirty-seven allotments of land situated in the Maritime pattus and Vavuniya north divisions of the Mullaittivu District of the Northern Province.

Lot.	Village.	Preliminary plan Name of Applicant.	Description.	Extent. A. R. P.
8769	Karaiyamullivaikkal	S. Vairamuttu and another	Sandy jungle	0 2 13
		Preliminary plan 1,541.		
5776	Mullaittivu	—	Sandy waste	0 3 27
5778	Do.	—	do.	0 3 33
5780	Do.	—	do.	0 3 31
5781	Do.	—	do.	0 3 21
		Preliminary plan 2,405.		
8767	Mullihalalai	V. Minasittampi	Open jungle	0 3 16
		Preliminary plan 2,484.		
8899	Kumulaminunai	Arunasalam Kantar	do.	1 2 8
		Preliminary plan 2,455.		
8878	Mattalan	Mariyar Philippu	Jungle fit for paddy	1 0 22
		Preliminary plan 2,432.		
8828	Kachchilamadu	Swaminatar Velu	Jungle	2 1 34
		Preliminary plan 1,779.		
6884	Kachchilamadu	Murukan Arumukam	Chena	4 2 12
6885	Do.	do.	do.	4 2 31
		Preliminary plan 1,573.		
5873	Palampasi	Periyatampi Sitamparappillai	Scrub jungle	1 1 31
		Preliminary plan 2,212.		
8079	Chemmalai	Katirittampi Kanapati	Cleared ground	1 0 11
		Preliminary plan 2,213.		
8080	Kokkuttoduvai	Tomingo Velan	Paddy land	8 2 6
		Preliminary plan 2,545.		
9092	Chemmalai	Kantar Vallipuram	Jungle	1 0 0
		Preliminary plan 2,547.		
9098	Vattappalai	—	do.	0 1 27
9099	Do.	Sinnattampi Murukar	Jungle	0 3 37
		Preliminary plan 2,568.		
9174	Karuvaddukkeni	Konar Veluppillai	Open jungle	1 0 0
9176	Do.	Veeravaku Sivasampukan	do.	1 0 8
9178	Do.	Konar Kanakam	do.	1 0 14
9180	Do.	Konar Kantan	do.	0 3 33
		Preliminary plan 2,562.		
9139	Tanniyuttu	U. Muhamatu Meyateen	Jungle	0 3 6
9141	Do.	S. Asana Marikayar	Open jungle	1 0 34
9142	Do.	M. L. Pakkeeru Meyateen	do.	1 0 22
9143	Do.	Meerasaibu Muhamatu	do.	1 0 20
9144	Do.	T. M. Liebbe Marikayar	Jungle suitable for a garden	3 1 31
		Preliminary plan 2,563.		
9146	Putukkudiyiruppu	K. Sinnavi and another	Jungle	2 1 6
		Preliminary plan 2,572.		
9192	Keppapilavu	Sinnaiya Kateraman	Jungle fit for paddy	4 3 10
		Preliminary plan 2,576.		
9206	Mullaittivu	Kanapatiyar Kartikeser	do.	4 0 26
9207	Do.	Vaittiyar Veluppillai	do.	20 2 6
		Preliminary plan 2,578.		
9209	Chundikulam	V. Modr. Vaittilinkam	do.	6 3 29
9210	Do.	do.	do.	3 0 26
9211	Do.	V. Modr. Saravanamuttu	do.	11 1 25
9212	Do.	Veluppillai Saravanamuttu	do.	9 2 28
9213	Do.	—	Grass land fit for paddy	4 2 33
9214	Do.	V. Modr. Elaiyatampi	do.	9 0 0
		Preliminary plan 2,579.		
9215	Chundikulam	Murukar Kanakasa pai	Grass land	0 0 15

Upset price,—Rs. 10 per acre.

Further information respecting these lands may be obtained from the Surveyor-General, and respecting the conditions of sale from the Assistant Government Agent, Mullaittivu.

By His Excellency's command,
EVERARD IM THURN,
Colonial Secretary.

No. 379, N. P.

கொலோனியல் சர்க்கிற்றத்தாரா ஆபீஸ்,
கொழும்பு, 1902 ம் ஆண்டு சித்திரமார் 22 ந் உ.

1902 ம ஆண்டு வைகாசிமாதம் 31 ந் திகதி முல்லைத்தீவில் தலை ஆபீசல் முல்லைத்தீவு மஸ்திரிக்கு உதவி கவறணமேற்று ஏசனறவர்களால் இதன்டியிற் சொல்லப்பட்டிருக்கிற முடிக்குரிய காணிச்செண்டுகளை, அரசாட்சியாரால் உத்தரவுபண்ணப்பட்டிருக்கும் பொருத்தப் பிரகாரம் ஏவத்திற்குமி விற்கப்படும்.

37 காணித்துண்டுகள், வட மாகாணத்து முல்லைத்தீவு மஸ்திரிக்கிண கரைதூறைப்பற்று வவுனிய பகுதியிலிருக்கின்றது.

இல.	குறிச்சி.	கேள்விக்காரான பெயர்.	வீபரம்.	அசாஸம். அ. து. ப.
பிள்ள இலக்கம் 2,406.				
8769	கரையாமுள்ளி வாங்க கால்	ச. வயிரமுத்தவழம் மறுபேரும	மணற்காடு	0 2 13
பிள்ள இலக்கம் 1,541.				
5776	முல்லைத்தீவு	—	ஓடி	0 3 27
5778	ஓடி	—	ஓடி	0 3 33
5780	ஓடி	—	ஓடி	0 3 31
5781	ஓடி	—	ஓடி	0 3 21
பிள்ள இலக்கம் 2,405.				
8767	முள்ளியவளை	லே. மினுசித்தமபி	வெளியான காடு	0 3 16
பிள்ள இலக்கம் 2,484.				
8899	சூமுளமுளை	அருணாசலம் கந்தா	ஓடி	1 2 8
பிள்ள இலக்கம் 2,455.				
8878	யாதவண	டரியார பிவிப்பு	நெல்லுக்குத்தகுந்த காடு	1 0 22
பிள்ள இலக்கம் 2,432.				
8825	கச்சிலமடம்	சுவாமிநாசா வேலு	காடு	2 1 34
பிள்ள இலக்கம் 1,779.				
6884	ஓடி	முருகா ஆறுமுகம்	சேனை	4 2 12
6895	ஓடி	ஓடி	ஓடி	4 2 31
பிள்ள இலக்கம் 1,573.				
5873	பளம்பாசி	பெரியத்தம்பி சித்தம்பரப்பிள்ளை	பற்கூக்காடு	1 1 31
பிள்ள இலக்கம் 2,212.				
8079	செம்மலை	கதிரித்தமபி கணபதி	வெளியாககிண நிலம்	1 0 11
பிள்ள இலக்கம் 2,213.				
8080	கொக்குத்தொடுவாய்	தொமிங்கோ வேலன்	நெந்தரை	8 2 6
பிள்ள இலக்கம் 2,545.				
9092	செம்மலை	கந்தர் வலப்புரம்	காடு	1 0 0
பிள்ள இலக்கம் 2,547.				
9098	வற்றூப்பளை	—	ஓடி	0 1 27
9099	ஓடி	சின்னத்தமபி முருகா	ஓடி	0 3 37
பிள்ள இலக்கம் 2,568.				
9174	கருவாட்டுக்கேணி	கோணர் வேலுப்பிள்ளை	வெளியான காடு	1 0 0
9176	ஓடி	வீரவாகு சிவசம்பு	ஓடி	1 0 8
9178	ஓடி	கோணர் கணகன்	ஓடி	1 0 14
9180	ஓடி	கோணர் கந்தன்	ஓடி	0 3 33
பிள்ள இலக்கம் 2,562.				
9139	தண்ணீற்று	உதுமானகண்டு முகடமது	காடு	0 3 6
பிள்ள இலக்கம் 2,563.				
9141	ஓடி	சின்னத்தமபி அசனூரக்காயன்	வெளியானகாடு	1 0 34
9142	ஓடி	மாமுனுவெவவை பக்கிருமெய்தீன்	ஓடி	1 0 22
9143	ஓடி	மீராசாயவு முகடமது	ஓடி	1 0 20
9144	ஓடி	தம்பிக்கண்டு முகடமதுவெவவை	தோட்டத்துக்குத்தகுந்த காடு	3 1 31
பிள்ள இலக்கம் 2,563.				
9146	புதுக்குடியிருப்பு	க. சின்னவீயும் மறுபேரும	காடு	2 1 6
பிள்ள இலக்கம் 2,572.				
9192	கேப்பாபுலவு	சின்னையா கதிராமன்	நெல்லுக்குத்தகுந்தகாடு	4 3 10
பிள்ள இலக்கம் 2,576.				
9206	முல்லைத்தீவு	கணபதியா காத்திகேசு	ஓடி	4 0 26
9207	ஓடி	வயித்தியா வேலுப்பிள்ளை	ஓடி	20 2 0
பிள்ள இலக்கம் 2,578.				
9209	சண்டுகுளம்	லே. மு. வயித்திவிங்கம்	ஓடி	6 3 29
9210	ஓடி	ஓடி	ஓடி	3 0 26
9211	ஓடி	லே. மு. சரவணமுத்து	ஓடி	11 1 25
9212	ஓடி	வேலுப்பிள் சரவணமுத்து	ஓடி	9 2 28
9213	ஓடி	—	நெல்லுக்குத்தகுந்த புற்றரை	4 2 33

இல.	குறிச்சி.	கேள்விகாரணின பெயர்.	வீவரம்.	வீசாலம. அ. மு. ப.
9214	சுண்டிகுளம்	வே. மு. இளையதம்பி	தெல்லுகருத்தஞ்சந்த புற்றரை	9 0 0
9215	சுண்டிகுளம்	பினான இலக்கம் 2,579. முருகா கணகசபை	புற்றரை	0 0 15

பானிப்புலிவே ஏக்கர் ஒன்றுக்கு ரூபா 10.

இக்காரணிகளைப்பற்றிய மேலதனமான விவரங்கள் சோவையர் ஜேனரலத்தாரா அவர்களிடத்திலும்
சிப்பனவின் கொந்திசைப்பற்றி முலலைத்திவு உதவி ஏசுமறுத்தாரா அவர்களிடத்திலும் அறிந்துகொள்ள
லாட.

மகோத்தமர் அவர்களினது கட்டளையின்படி,
சுந்திரம் இம் தேரன்,
இராசாங்க விந்தா.

LAND SALES IN THE SOUTHERN PROVINCE

No. 1,221, s. p.

Colonial Secretary's Office,
Colombo, April 21, 1902.

ON Tuesday, June 10, 1902, at 12 noon, the Government Agent for the Southern Province will put up to
auction, at his office in Galle, the under-mentioned portions of Crown Land, on the terms authorized by
Government.

Thirty-three allotments of land situated in the Gangaboda pattu division of the Galle District of the Southern
Province.

Lot.	Name of Land.	Name of Applicant.	Description.	Extent.		Upset Price per Acre. Rs. c.
				A.	R. P.	
14904	Mirissegoda	P. Hami Appu	High jungle	3	3 0	12 50
		Village—Urale.				
14906	Mulanegodaokanda	M. P. Uraelis	Chena	1	1 36	10 0
Q 537	Millegodawatta	do.	Garden	0	0 38	10 0
S 537	Dangedarawatta	do.	do.	0	0 34	10 0
U 537	Alutkanattewatta	do.	do.	0	3 11	10 0
		Village—Yatalamatta.				
14908	Udugahawakkada	M. P. Uraelis	Chena	4	0 11	10 0
		Village—Urale.				
14909	Talagahahena	A. K. Piniduhami	Chena	1	1 20	10 0
		Preliminary plan 6,027. Village—Udalamatta.				
15398	Halbandinaudumulla	Angapulliradage Mallisse	Garden	0	3 20	10 0
15400	Do.	do.	Owita	0	0 3	10 0
P 541	Halbandinaliyadda	do.	Deniya	0	1 1	10 0
		Preliminary plan 5,901. Village—Diviture.				
14631	Ulkathena	—	Jungle	4	0 25	50 0
Y 536	Do.	—	Garden	0	1 26	15 0
14833	Do.	—	Jungle	12	1 28	50 0
Z 536	Ulkathenawatta	—	Garden	0	1 0	15 0
A 537	Do.	—	do.	0	1 35	10 0
B 537	Ulkatumegodawatta	—	do.	0	2 10	10 0
		Preliminary plan 5,920. Village—Urale.				
O 537	Beravamulla	—	Chena	0	0 38	10 0
14886	Galketiyagodamukalana	W. W. G. Sahabandu	Jungle	6	1 20	15 0
		Preliminary plan 5,957. Village—Mapalagama.				
15042	Dulwelokanda	—	Garden	0	1 20	15 0
15043	Do.	—	Low jungle	4	3 3	15 0
15044	Kalugalpottadeniyakumbura	—	Field	0	0 30	20 0
		Preliminary plan 5,929. Village—Wanduramba.				
14922	Belliathogodaudamulladeniya	A. Uporis of Wanduramba	Deniya	0	3 6	10 0
		Preliminary plan 5,921. Village—Urale.				
14889	Wewegoda	A. W. Goonewardene	Low jungle	4	2 5	10 0
		Preliminary plan 5,777. Village—Lelwala.				
14095	Galpothagoda	Don Theodoris de Silva	—			
		Wickramasekera	Low jungle	1	0 13	10 0
14097	Halwatunekanda	—	Garden	0	1 27	10 0
14099	Potukumburagodagalpottakanda	K. G. Amaris	Low jungle	1	0 10	10 0
14100	Galpottagodawatta	—	Garden	0	3 15	10 0
		Preliminary plan 5,620. Village—Diviture.				
13405	Dampawilapuhudolabalapuwe- godaduwe	Johannes de Silva Abey- naika of Akuratiya	Jungle	3	1 10	20 0

Lot.	Name of Land.	Name of Applicant.	Description.	Extent. A. R. P.	Upset Price per Acre. Rs. - c.
13406	Motteokanda-addaraudumulla	Kahawege Seadoris of Akuratiya	Jungle	0 3 7	20 0
13407	Mottekanda-addarakoratuwa	Kahawege Elias and Arnolis	Chena partly planted	1 0 8	20 0
12866	Danduwanakanda or Pahalakim-biyakanda	Pakeer Tambi Naina Mari-kar	Low jungle	9 3 6	20 0
13296	Uramalehenawatta	—	Garden	0 2 32	25 0
13297	Do.	—	do.	0 1 12	25 0

Any persons considering that they have any claims to these lands are hereby noticed to produce evidence of their title before the Government Agent on the day of sale.

Further information respecting these lands may be obtained from the Surveyor-General, and respecting the conditions of sale from the Government Agent, Galle.

By His Excellency's command,

EVERARD IM THURN,
Colonial Secretary.

No. 1,221, S. P.

වස 1902 ක්වු අප්‍රේල් මස 21 වෙනි දින කොළඹ

මහසෙනෙට්ටු ජනරාල්ගේ කන්තෝරුවේදීය.

දකුණු දිසාවේ මහලේස්සා ජනරාල්ගේ මිසිස් මෙහි පහත සඳහන්වන ආණ්ඩුව සන්තක ඉඩම් ආණ්ඩුවේ නිලධාරීවල ප්‍රකාරයට වස 1902 ක්වු ජූනි මස 10 වෙනි දින වූ අගතරුවාද දමල් 12ව යාල්ලේ කම්මර් සේදි ඉඩම්දේසියට විකුණුවට ගෙදෙනවා ඇත.

දකුණු දිසාවේ තාම් පලාතේ ගඟබඩපත්තු කොට්ඨාසයේ පිහිටා තිබෙන බිම්කැබලි 33ක්.

සිතියම 5,925. ගම—පටලමත්ත.

අක්කරයක
කන්තෝරුව

කො.	ඉඩමේ නම.	ඉල්ලීමකාරයාගේ නම.	අක්දම.	මහත. අ. රු. ප.	ගහත. රු. ක.
14904	මරිස්සේගොඩ	පී. ගාමිඅප්පු ගම—උරල.	මුකලාග	3 3 0	12 50
14906	මුලනගොඩමිකන්ද	ඇම්. පී. උරගෙලිය	හේන	1 1 36	10 0
Q 537	මල්ලේපොඩමත්ත	එම	වත්ත	0 0 38	10 0
S 537	දන්තෙදරමත්ත	එම	එම	0 0 34	10 0
U 537	අප්‍රස්සානමත්ත	—	එම	0 3 11	10 0
14908	උඩුගඟවත්ත	ඇම්. පී. උරගෙලිය ගම—උරල.	හේන	4 0 11	10 0
14909	ගලගඟහේන	ඒ. ඔක්. පිනිදුගාමි සිතියම 6,027. ගම—පටලමත්ත.	එම	1 1 20	10 0
15398	ගල්බන්දිගලුමල්ල	අහපුල්ලියදගේ මල්ලියේ	වත්ත	0 3 20	10 0
15400	එම	එම	බිවිට	0 0 3	10 0
P 541	ගල්බන්දිගලුමල්ල	එම	දෙතිස	0 1 1	10 0
14831	උල්කවුගේන	—	කැලේ	4 0 25	50 0
Y 536	එම	—	වත්ත	0 1 26	15 0
14833	එම	—	කැලේ	12 1 28	50 0
Z 536	උල්කවුගේනමත්ත	—	වත්ත	0 1 0	15 0
A 537	එම	—	එම	0 1 35	10 0
B 537	උල්කවුගේනමත්ත	—	එම	0 2 10	10 0
0 537	ඔබරමාමුල්ල	සිතියම 5,920. ගම—උරල.	හේන	0 0 38	10 0
14886	ගල්කැටියගොඩමුකලාග	ඩබ්ලිව්. පී. ඔබබන්දු සිතියම 5,957. ගම—මාපලගම.	කැලේ	6 1 20	15 0
15042	දුල්ලේමහන්ද	—	වත්ත	0 1 20	15 0
15043	එම	—	පහතකැලේ	4 3 8	15 0
15044	කළුගල්ලොත්තදෙතිස කුඹුර	—	කුඹුර	0 0 30	20 0
14922	බෙලියන්තගොඩඋඩු මුල්ලදෙතිස	සිතියම 5,929. ගම—දඳුරඹ. වදරඹ පදනම් ඒ. උරගෙලිය.	දෙතිස	0 3 6	10 0
14889	වැට්ගොඩ	සිතියම 5,921. ගම—උරල. ඒ. ඔබබන්දු. ගඟබර්දන	පහත කැලේ	4 2 5	10 0
14092	ගල්පොත්තගොඩ	සිතියම 5,777. ගම—උල්ලේලල. දෙතිස සහ පුරිස් ද සිල්වා වික්‍රම සේනරා	එම	1 0 13	10 0
14097	ගල්වතුගේකන්ද	—	වත්ත	0 1 27	10 0
14099	පොකුඳුඹුරගොඩ ගල් පොත්තගන්ද	—	—	—	—
14100	ගල්පොත්තගොඩමත්ත	—	පහත කැලේ වත්ත	1 0 10 0 3 15	10 0 10 0

නො.	ඉඩමේ නම.	ඉල්ලුම්කාරයාගේ නම.	අන්දම.	අක්කරයක කක්සේරු	
				මහස. අ. රු. ප.	ගණ. න. රු. ග.
13405	දම්පාච්චලපුත්තල බිල පුළු ප්‍රදාන	සිතියම 5,620. ගම—දිවුරු. අකුරෙවියේ පදිංචි රෝක කස ද සිල්වා	කැලේ	3 1 10	20 0
13406	මොව්විකන්ද අද්දර උඩු මුල්ල	අකුරෙවියේ පදිංචි කහවගේ සිත ඥාප	එම	0 3 7	20 0
13407	මොව්විකන්ද අද්දර කොරකුව	කහවගේ එළියේ සහ ආනන්ද්‍රිය කොටසක් වවා නිබෙනගේ න	කොටසක් වවා	1 0 8	20 0
12866	ඩන්ඩුවකගේද නොහො න් පහලකිම්බිසන්ද	සිතියම 5,500. ගම—පහල කිම්බිස. පනිර්කම්බි නෙනමදිනා	පහන කැලේ	9 3 6	20 0
13296	උරුමයේ නවක	සිතියම 5,573. ගම—අම්පහල.	වන්ත	0 2 32	25 0
13297	එම	—	එම	0 1 12	25 0

මෙම ඉඩම් කාලෙට්ටුව අයිතිවාසිකම් කියා සිටින යම් අයෙක් ආත්තම් ඔහු විසින් මෙම විකුණීමේ දිනයේ දී ඊට අයිතිවාසිකම් කියා තිබෙන ඔප්පු සහායක දකුණු පලාතේ මහජනනායකයාගේ පෙත්සා සිටියට බිහිකර.

මෙම ඉඩම් කැණ වැඩිදුර කාරණා සර්වේසර් ජනරාල්වරයාගේ අයදුම්, විකිණීමේ කොන්දේසි කැණ වැඩිදුර කාරණා දකුණු පලාතේ ආණ්ඩුවේ ජ්වත්තලයාගේ අයදුම් දිනගනවට වුවහ.

ගරුකර උතුරුකන්වනස්සේගේ ආඥාවලෙස්,
ඉවර්ඩ් ඉම් ගර්ස්,
මහලේකුකාරීස් වමින.

No. 1,222, S. P.

Colonial Secretary's Office,
Colombo, April 22, 1902.

ON Monday, July 7, 1902, at 12 noon, and the following days, the Assistant Government Agent for the Hambantota District will put up for sale or settlement, at his office at Tihawa Resthouse, the under-mentioned portions of Crown Land, on the terms authorized by Government.

One hundred and sixty-six allotments of land situated in the Magam pattu division of the Hambantota District of the Southern Province.

Preliminary plan 4,497.—Magama and Tihawa.
Applicant—Crown.

Lot.	Name of Land.	Description.	Appraised Value		Lot.	Name of Land.	Description.	Appraised Value	
			Extent.	per Acre.				Extent.	per Acre.
			A. R. P.	Rs.				A. R. P.	Rs.
12154	Loluwettiyakele	Jungle	9 2 20	25	12200	Loluwettiyakele	Jungle	9 3 30	25
12155	Ranakeliyakele	do.	10 0 0	25	12201	Do.	do.	9 2 36	25
12156	Loluwettiyakele	do.	9 3 16	25	12202	Do.	do.	14 2 35	25
12164	Do.	do.	9 2 14	25	12203	Do.	do.	6 0 25	25
12165	Do.	do.	9 3 0	25	12204	Do.	do.	12 1 13	25
12166	Do.	do.	9 2 24	25	12205	Do.	do.	9 3 28	25
12167	Do.	do.	9 3 14	25	12206	Do.	do.	9 2 38	25
12168	Do.	do.	9 2 32	25	12207	Do.	do.	10 0 0	25
12170	Do.	do.	9 2 32	25	12208	Do.	do.	9 3 14	25
12171	Do.	do.	9 3 32	25	12209	Do.	do.	10 0 17	25
12172	Do.	do.	9 3 0	25	12210	Do.	do.	9 3 0	25
12173	Do.	do.	16 0 29	25	12211	Do.	do.	15 2 33	25
12174	Do.	do.	9 2 31	25	12212	Do.	do.	9 2 35	25
12175	Do.	do.	9 3 0	25	12213	Do.	do.	9 2 5	25
12176	Do.	do.	9 2 36	25	12214	Do.	do.	9 3 19	25
12177	Do.	do.	10 0 0	25	12215	Do.	do.	9 3 8	25
12178	Do.	do.	9 2 33	25	12216	Do.	do.	10 0 21	25
12179	Do.	do.	9 3 25	25	12217	Do.	do.	9 2 38	25
12180	Do.	do.	9 2 38	25	12218	Do.	do.	15 2 15	25
12181	Do.	do.	9 3 30	25	12219	Do.	do.	7 1 36	25
12183	Do.	do.	17 2 11	25	12220	Do.	do.	10 0 0	25
12184	Do.	do.	9 1 33	25	12221	Do.	do.	9 3 15	25
12185	Do.	do.	9 3 13	25	12222	Do.	do.	10 0 26	25
12186	Do.	do.	9 3 5	25	12223	Do.	do.	9 2 35	25
12187	Do.	do.	10 0 0	25	12224	Do.	do.	13 2 10	25
12188	Do.	do.	9 2 38	25	12225	Do.	do.	8 3 11	25
12189	Do.	do.	9 3 31	25	12226	Do.	do.	9 3 24	25
12190	Do.	do.	9 3 24	25	12227	Do.	do.	10 0 19	25
12191	Do.	do.	10 0 7	25	12228	Do.	do.	9 2 35	25
12192	Do.	do.	9 3 6	25	12229	Do.	do.	11 0 0	25
12193	Do.	do.	15 3 25	25	12230	Do.	do.	3 3 9	25
12194	Do.	do.	10 3 22	25	12231	Do.	do.	9 3 28	25
12195	Do.	do.	9 3 6	25	12232	Do.	do.	10 0 19	25
12196	Do.	do.	9 3 25	25	12233	Do.	do.	9 2 31	25
12197	Do.	do.	9 3 0	25	12234	Do.	do.	11 3 6	25
12198	Do.	do.	9 3 22	25	12235	Do.	do.	6 0 0	25
12199	Do.	do.	9 3 12	25	12236	Do.	do.	11 2 28	25

Lot.	Name of Land.	Name of Applicant.	Description.	Extent.		Appraised
				A.	R.	Value per Acre.
						Rs.
12237	Loluwetiya-kele	Crown	Jungle	11	0 10	25
12238	Do.	do.	do.	13	2 33	25
12239	Do.	do.	do.	11	2 28	25
12239½	Do.	do.	Stream reservation	2	1 14	25
12240	Do.	do.	Jungle	10	0 32	25
12241	Do.	do.	do.	9	2 26	25
12242	Do.	D. M. A. Kodipilli Arachchi	do.	23	1 36	25
12243	Do.	Crown	do.	10	0 34	25
12244	Do.	do.	do.	9	2 26	25
12245	Do.	do.	do.	4	0 16	25
12245½	Do.	do.	Stream reservation	1	0 35	25
12246	Do.	do.	Jungle	12	0 0	25
12246½	Do.	do.	Stream reservation	1	0 32	25
12247½	Mullana	do.	do.	2	1 7	25
12248½	Tammanagahakoratuwa	do.	do.	0	1 13	25
12250½	Do.	do.	Channel reservation	0	0 30	25
12251	Huniadanwalapatana	J. Babun Appuhami	Jungle	13	1 22	25
12252	Danduwala and Mahagal-walakele	D. M. A. Kodippilly	do.	15	0 30	25
12253½	Do.	do.	Path reservation	0	3 12	25
12254	Yodakandiyegoda	W. Medankara Terunnanse	Archæological reservation	3	2 0	25
12255	Viharegodellepokuna	do.	do.	0	0 30	25
12256	Yodakandiyegoda	do.	Reservation for Bisokotuwa-ela	2	1 18	25
12257	Do.	do.	Road reservation	0	3 28	25
12257½	Do.	do.	Open land	1	2 2	25
12261	Ranakeliyakele	P. Samel Appu	Road reservation	4	1 0	25
12271	Do.	Don Bastian Ranawira	Reservation for Bisokotuwa-ela	3	2 35	25
12274	Do.	Seekkubaduge Don Andris	do.	4	3 21	25
12275	Do.	W. M. Terunnanse	Jungle	5	3 36	25
12281	Do.	K. D. J. de Silva and P. Telenis Appu	Reservation for Bisokotuwa-ela	3	3 32	25
12282	Lolugasattawalapallama	do.	do.	2	1 12	25
12283	Lolugaswalapatana	Crown	Jungle	17	0 27	25
12286	Do.	do.	do.	0	3 8	25
12289	Do.	do.	Swamp	24	2 0	25
12290	Do.	do.	do.	3	1 20	25
12291	Do.	do.	Jungle	2	1 8	25
12292	Do.	do.	do.	11	1 15	25
12293	Ranakeliyakele	A. P. Sinno Appu	do.	18	1 6	25
12294	Do.	do.	do.	10	2 20	25
12295	Do.	do.	do.	7	3 14	25
12298	Lolugaswalapatana	Crown	Swamp	6	3 10	25
12299	Do.	do.	do.	3	1 0	25
12300	Ranakeliyakele	A. P. Sinno Appu	Jungle	8	3 18	25
12301	Do.	W. Rubasinghe Don Bastian	do.	14	1 0	25
12302	Karijjawala	Crown	Chena	20	0 36	25
12303	Do.	do.	do.	8	1 31	25
12304	Do.	do.	do.	8	3 18	25
12305	Do.	do.	do.	9	0 16	25
12306	Do.	do.	do.	10	0 12	25
12307	Do.	do.	do.	9	3 0	25
12308	Do.	do.	do.	11	2 30	25
12309	Do.	do.	do.	10	0 0	25
12310	Do.	do.	do.	10	0 10	25
12311	Do.	do.	do.	8	0 6	25
12312	Lolugaswalapatana	do.	Stream reservation	11	2 0	25
12313	Karijjawala	do.	Chena	10	0 26	25
12314	Do.	do.	do.	10	0 0	25
12315	Do.	do.	do.	11	1 0	25
12316	Do.	do.	do.	7	3 28	25
12317	Do.	do.	do.	9	2 38	25
12318	Do.	do.	do.	7	1 0	25
12319	Lolugaswalapatana	do.	do.	24	0 20	25
12320	Karijjawala	do.	Open land	1	0 21	25
12321	Do.	do.	Chena	4	2 38	25
12322	Do.	do.	Open land	2	2 5	25
12322½	Do.	do.	do.	1	3 35	25
12323	Karijjawalagodella	do.	Chena	1	2 3	25
12324	Loluwettiyekele	do.	Channel reservation	6	1 20	25
12326	Lolugaswalapatana	do.	Path reservation	2	3 34	25

Preliminary plan 4,507.—Tihawa. Applicant—Crown.				Appraised Value					Appraised Value		
Lot.	Name of Land.	Description.	Extent.		Rs.	Lot.	Name of Land.	Description.	Extent per Acre.		Rs.
			A.	R. P.					A.	R. P.	
12351	Tihawabedde	Jungle	5	3 14	15	12365	Tihawabedde	Jungle	7	0 0	15
12354	Do.	do.	6	0 32	15	12366	Do.	do.	8	2 8	15
12355	Do.	do.	10	0 0	15	12367	Do.	do.	9	2 26	15
12356	Do.	do.	9	1 30	15	12368	Do.	do.	10	0 28	15
12357	Do.	do.	7	0 0	15	12369	Do.	do.	7	1 38	15
12358	Do.	do.	9	2 23	15	12370	Do.	do.	10	1 14	15
12359	Do.	do.	9	3 12	15	12371	Do.	Open land	7	2 8	15
12360	Do.	Open land	8	1 36	15	12372	Do.	Jungle	10	2 6	15
12361	Do.	Jungle	7	3 26	15	12373	Do.	do.	9	3 30	15
12362	Do.	do.	9	2 20	15	12374	Do.	do.	10	3 38	15
12363	Do.	do.	10	0 0	15	12375	Do.	do.	9	2 6	15
12364	Do.	do.	9	2 22	15	12376	Do.	do.	10	0 0	15

NOTE.—Any persons considering that they have any claims to these lands are hereby noticed to produce evidence of their title before the Assistant Government Agent on the day of sale.

Further information respecting these lands may be obtained from the Surveyor-General, and respecting the conditions of sale from the Assistant Government Agent, Hambantota.

By His Excellency's command,

EVERARD IM THURN,
Colonial Secretary.

No. 1,222, s. p.

විෂි 1902 ක්වු අප්‍රේල් මස 22 වෙනි දින කොළඹ මහසෙනසුනා රජයේ නිකුත් කෙරුණු විෂය.

දකුණු දිසාවේ හම්බන්තොට පළාතේ උපළුප්පත්තලක්කොත්තේ පිහිටි මෙහි පහත සඳහන් වූ ආණ්ඩු සත්කක ඉඩම් ආණ්ඩුවේ නියෝගවලට ප්‍රකාරයට විෂි 1902 ක්වු ජූලි මස 7 වෙනි දිනට සදා දවල් 12ට සහ පසුගන දවස් වලින් නිකුත් කොට තිබේ. මෙහි වෙන්දේසි කර තිබුණු නමුත් හෝ බේරුම් කරනට යොදනවා ඇත.

දකුණු දිසාවේ හම්බන්තොට පළාතේ මාගම්පත්තුව කොට්ඨාසයේ පිහිටි බොහෝ බිම් කැබලි 168. සිතියම 4,497. මාගම් සහ නිකු. ඉල්ලීමකාරයා—ආණ්ඩුව.

නො.	ඉඩමේ නම.	අක්දම.	මහත. රජයේ.		නො.	ඉඩමේ නම.	අක්දම.	මහත. රජයේ.			
			අ. රු.	ප. රු.				අ. රු.	ප. රු.		
12154	ලෝවිලියකැලේ	බැද්ද	9	2 20	25	12201	ලෝවිලියකැලේ	බැද්ද	9	2 36	25
12155	රනකෙලියකැලේ	එම	10	0 0	25	12202	එම	එම	14	2 35	25
12156	ලෝවිලියකැලේ	එම	9	3 16	25	12203	එම	එම	6	0 25	25
12164	එම	එම	9	2 14	25	12204	එම	එම	12	1 13	25
12165	එම	එම	9	3 0	25	12205	එම	එම	9	3 28	25
12166	එම	එම	9	2 24	25	12206	එම	එම	9	2 38	25
12167	එම	එම	9	3 14	25	12207	එම	එම	10	0 0	25
12168	එම	එම	9	2 32	25	12208	එම	එම	9	3 14	25
12170	එම	එම	9	2 32	25	12209	එම	එම	10	0 17	25
12171	එම	එම	9	3 32	25	12210	එම	එම	9	3 0	25
12172	එම	එම	9	3 0	25	12211	එම	එම	15	2 33	25
12173	එම	එම	16	0 29	25	12212	එම	එම	9	2 35	25
12174	එම	එම	9	2 31	25	12213	එම	එම	9	2 5	25
12175	එම	එම	9	3 0	25	12214	එම	එම	9	3 19	25
12176	එම	එම	9	2 36	25	12215	එම	එම	9	3 8	25
12177	එම	එම	10	0 0	25	12216	එම	එම	10	0 21	25
12178	එම	එම	9	2 33	25	12217	එම	එම	9	2 38	25
12179	එම	එම	9	3 25	25	12218	එම	එම	15	2 15	25
12180	එම	එම	9	2 38	25	12219	එම	එම	7	1 36	25
12181	එම	එම	9	3 30	25	12220	එම	එම	10	0 0	25
12183	එම	එම	17	2 11	25	12221	එම	එම	9	3 15	25
12184	එම	එම	9	1 33	25	12222	එම	එම	10	0 26	25
12185	එම	එම	9	3 13	25	12223	එම	එම	9	2 35	25
12186	එම	එම	9	3 5	25	12224	එම	එම	13	2 10	25
12187	එම	එම	10	0 0	25	12225	එම	එම	8	3 11	25
12188	එම	එම	9	2 38	25	12226	එම	එම	9	3 24	25
12189	එම	එම	9	3 31	25	12227	එම	එම	10	0 19	25
12190	එම	එම	9	3 24	25	12228	එම	එම	9	2 35	25
12191	එම	එම	10	0 7	25	12229	එම	එම	11	0 0	25
12192	එම	එම	9	3 6	25	12230	එම	එම	3	3 9	25
12193	එම	එම	15	3 25	25	12231	එම	එම	9	3 28	25
12194	එම	එම	10	3 22	25	12232	එම	එම	10	0 19	25
12195	එම	එම	9	3 6	25	12233	එම	එම	9	2 31	25
12196	එම	එම	9	3 25	25	12234	එම	එම	11	3 6	25
12197	එම	එම	9	3 0	25	12235	එම	එම	6	0 0	25
12198	එම	එම	9	3 22	25	12236	එම	එම	11	2 28	25
12199	එම	එම	9	3 12	25	12237	එම	එම	11	0 10	25
12200	එම	එම	9	3 30	25	12238	එම	එම	13	2 33	25

නො.	ඉඩමේ නම.	ඉල්ළුමාලය.	අන්දම.	සාමාන්‍ය වර්තමාන අත්පර		
				මහලය.	රු.	
12239	ලෝච්චුවලියේකැලේ	අන්ඩුව	බැඳ්ද	11	2 28	25
12239½	එම	එම	කඳුරට ඉතිරිකර තිබෙන ක්ෂම	2	1 14	25
12240	එම	එම	බැඳ්ද	10	0 32	25
12241	එම	එම	එම	9	2 26	25
12242	එම	ඩී. ඇම්. ඒ. කොඩිපිපිලි ආරම්භ	එම	23	1 36	25
12243	එම	අන්ඩුව	එම	10	0 34	25
12244	එම	එම	එම	9	2 26	25
12245	එම	එම	එම	4	0 16	25
12245½	එම	එම	කඳුරට ඉතිරිකර තිබෙන ක්ෂම	1	0 35	25
12246	එම	එම	බැඳ්ද	12	0 0	25
12246½	එම	එම	කඳුරට ඉතිරිකර තිබෙන ක්ෂම	1	0 32	25
12247½	මුලුක	එම	එම	2	1 7	25
12248½	කම්මන්ගහකොණරවුව	එම	එම	0	1 13	25
12250½	එම	එම	ඇලට ඉතිරිකර තිබෙන ක්ෂම	0	0 30	25
12251	සුනිගාදන්වල පහන	ජේ. බ්ලැක් අප්පහාමි	බැඳ්ද	13	1 22	25
12253	දඹුන්වලසහමහලවල කැලේ	ඩී. ඇම්. ඒ. කොඩිපිපිලි	එම	15	0 30	25
12253½	එම	එම	අභිපාරට ඉතිරිකර තිබෙන ක්ෂම	0	3 12	25
12254	යෝදකන්ඩිගේගොඩ	ඩබ්ලිව්. මේදන්කර තෙරුන් නාන්සේ	පුරුක කාරනා සිහිවීමේ සලකුණු නිසා ඉතිරිකර තිබෙන ක්ෂම	3	2 0	25
12255	විහාරේගොඩැල්ලේ පොකුණ	එම	එම	0	0 30	25
12256	යෝදකන්ඩිගේගොඩ	එම	බිඳෝකොටු ඇලට ඉතිරිකර තිබෙන ක්ෂම	2	1 18	25
12257	එම	එම	පාරට ඉතිරිකර පු ක්ෂම	0	3 28	25
12257½	එම	එම	ලීඩ් ක්ෂම	1	2 2	25
12261	රනකෙලියේකැලේ	පී. සාමේල් අප්පහ	පාරට ඉතිරිකර පු ක්ෂම	4	1 0	25
12271	එම	දෙන බස්නිසන් රනවිර	බිඳෝකොටු ඇලට ඉතිරි කර පු ක්ෂම	3	2 35	25
12274	එම	සීන්කුබදුගේ දෙන අන්දිරිස්	එම	4	3 21	25
12275	එම	ඩබ්ලිව්. ඇම්. තෙරුන් නාන්සේ	බැඳ්ද	5	3 36	25
12281	එම	කේ. ඩී. ජේ. ද සිල්වා සහ පී. තෙලේනිස් අප්පහ	බිඳෝකොටු ඇලට ඉතිරි කර පු ක්ෂම	3	3 32	25
12282	ලෝච්චුවලියේකැලේ	කේ. ඩී. ජේ. ද සිල්වා සහ කෙලේනිස් අප්පහ	එම	2	1 12	25
12283	ලෝච්චුවල පහන	අන්ඩුව	බැඳ්ද	17	0 27	25
12286	එම	එම	එම	0	3 8	25
12289	එම	එම	වගර	24	2 0	25
12290	එම	එම	එම	3	1 20	25
12291	එම	එම	බැඳ්ද	2	1 8	25
12292	එම	එම	එම	11	1 15	25
12293	රනකෙලියේකැලේ	ඒ. පී. සී. ජේ. ජේ. අප්පහ	එම	18	1 6	25
12294	එම	එම	එම	10	2 20	25
12295	එම	එම	එම	7	3 14	25
12298	ලෝච්චුවල පහන	අන්ඩුව	වගර	6	3 10	25
12299	එම	එම	එම	3	1 0	25
12300	රනකෙලියේකැලේ	ඒ. පී. සී. ජේ. ජේ. අප්පහ	බැඳ්ද	8	3 18	25
12301	එම	ඩබ්ලිව්. රුබිසිංහ දෙන බස්නිසන්	එම	14	1 0	25
12302	කරිප්පාචල	අන්ඩුව	සේන	20	0 36	25
12303	එම	එම	එම	8	1 31	25
12304	එම	එම	එම	8	3 18	25
12305	එම	එම	එම	9	0 16	25
12306	එම	එම	එම	10	0 12	25
12307	එම	එම	එම	9	3 0	25
12308	එම	එම	කඳුරට ඉතිරිකර තිබෙන ක්ෂම	11	2 30	25
12309	එම	එම	සේන	10	0 0	25
12310	එම	එම	එම	10	0 10	25
12311	එම	එම	එම	8	0 6	25
12312	ලෝච්චුවල පහන	එම	එම	11	2 0	25
12313	කරිප්පාචල	එම	එම	10	0 26	25
12314	එම	එම	එම	10	0 0	25
12315	එම	එම	එම	10	0 0	25
12316	එම	එම	එම	11	1 0	25
12317	එම	එම	එම	7	3 28	25
12318	එම	එම	එම	9	2 38	25
12319	ලෝච්චුවල පහන	එම	එම	7	1 0	25
12320	කරිප්පාචල	එම	එම	24	0 20	25
12321	එම	එම	මුඩු ක්ෂම	1	0 21	25
12322	එම	එම	සේන	4	2 38	25
12322½	එම	එම	මුඩු ක්ෂම	2	2 5	25
12323	කරිප්පාචල ගොඩැල්ල	එම	එම	1	3 35	25
			සේන	1	2 3	25

නො.	ඉඩමේ නම.	ඉල්ලුම්කරයා.	අන්දම.		සාමාන්‍යවි කාකම අන් මහත. කරයන්.				
			අ. රු. ප.	රු.	අ. රු. ප.	රු.			
12324	ලෝච්චිච්චිකැලේ	ආණ්ඩුව	ඇලට ඉතිරිකර තිබෙන බ්ල		6 1 20	25			
12326	ලෝච්චිච්චිපනන	එම	අතිපාරට ඉතිරිකරනු හිම		2 3 3	25			
12351	නිකව්බැද්ද	ආණ්ඩුව	බැද්ද		5 3 14	15			
12354	එම	එම	එම		6 0 32	15			
12355	එම	එම	එම		10 0 0	15			
12356	එම	එම	එම		9 1 30	15			
12357	එම	එම	එම		7 0 0	15			
ඉල්ලුම්කරයා—ආණ්ඩුව.			සාමාන්‍ය විවිකාක ම අන්ක		සාමාන්‍ය විවිකාක ම අන්ක				
නො.	ඉඩමේ නම.	අන්දම.	අ. රු. ප.	රු.	නො.	ඉඩමේ නම.	අන්දම.	අ. රු. ප.	රු.
12358	නිකව්බැද්ද	බැද්ද	9 2 33	15	12368	නිකව්බැද්ද	බැද්ද	10 0 28	15
12359	එම	එම	9 3 12	15	12369	එම	එම	7 1 38	15
12360	එම	මුදුණම	8 1 36	15	12370	එම	එම	10 1 14	15
12361	එම	බැද්ද	7 3 26	15	12371	එම	මුදුණම	7 2 8	15
12362	එම	එම	9 2 20	15	12372	එම	බැද්ද	10 2 6	15
12363	එම	එම	10 0 0	15	12373	එම	එම	9 3 30	15
12364	එම	එම	9 2 22	15	12374	එම	එම	10 3 38	15
12365	එම	එම	7 0 0	15	12375	එම	එම	9 2 6	15
12366	එම	එම	8 2 8	15	12376	එම	එම	10 0 0	15
12367	එම	එම	9 2 26	15					

දැන්වීමයි—මේ ඉඩම්වලට යම් කිසි උරුමයක් ඇතැයි කල්පනාකරණයේ යම් කිසි කෙනෙකුට දැනට දැනුම්දෙන තෙක් කිසිදු දවසේදී උපළච්චිකරණයක් අදිරිසිට මවුත්තේ අයිතිවාසිකම්වලට සාක්ෂි පෙන්වා සිටින ලෙසටයි. මෙමඉඩම් ගැන වැරදිදුර කාරණා සර්වේකර්තෘන්ද්‍රවනනායකයන්ගේද, ඉඩම් විකිණීමේ කොන්දේසි ගැන වැරදි දුර කාරණා හම්බන්තොට පලාතේ උපළච්චිකරණයක්ගෙන්ද දැනගත හැකිවේ.

ගරුකර උතුමාකත්වහන්සේගේ ආඥාවලෙස,
ඉවර්ට්ච් ඉම් නර්ස්,
මහසෙනෙකාරිස් දඹිඟ.

No. 1,223, s. p.

Colonial Secretary's Office,
Colombo, April 26, 1902.

ON Tuesday, June 17, 1902, at 12 noon, the Government Agent for the Southern Province will put up to auction, at his office in Galle, the under-mentioned portions of Crown Land, on the terms authorized by Government. Thirty-six allotments of land situated in the Bentota-Walallawiti korale division of the Galle District of the Southern Province.

Preliminary plan 5,640. Applicant—Nil.

Lot.	Village.	Name of Land.	Description.	Upset Price	
				Extent. A. R. P.	per Acre. Rs.
13458	Niyagama	Kabaluwe Pawaragodella	Cleared land	0 3 35	10
Preliminary plan 5,890. Applicant—Nil.					
X 535	Metiwiliya	Oralegedaraduwa	Garden	1 1 32	15
Y 535	Do.	Oralegedaraduwa	do.	2 1 8	15
Z 535	Do.	do.	Garden overgrown with jungle	1 0 36	15
Preliminary plan 5,893. Applicant—Lama Hewa Jaronis.					
14730	Naranowita	Naranowitagodapolleuwa	Jungle	4 1 0	20
Applicant—Nil.					
14731	Do.	Balagalapolleuwa	Garden	1 1 15	10
Applicant—D. A. de S. Gunawardana.					
14732	Naranowita	Balagalapolleuwa	Low jungle	1 2 16	20
Preliminary plan 5,897. Applicant—Nil.					
14757	Bambarawana	Talagahagedarakanda	Jungle	4 2 24	25
14759	Do.	Akulahenakaratura	do.	7 1 8	25
E 536	Do.	Akulahenakaraturawatta	Garden	0 1 5	10
Preliminary plan 5,917. Applicant—Nil.					
I 537	Himbutugoda	Elukmandiahena	Owita	0 3 4	10
Preliminary plan 5,933. Applicant—Nil.					
D 538	Metiwiliya	Tunhaulduwapolleuwa	Garden	1 0 8	20
E 538	Do.	Vilegodawatta-addarakattiya	Chena	0 2 13	20
Preliminary plan 6,022. Applicant—Nil.					
15372	Porowagama	Etaharekanda	Chena	0 2 34	15
15373	Do.	Etaharekandakaratura	Deniya	1 3 38	15
Applicant—A. Charles Appu.					
15374	Porowagama	Moretimullapolleuwa	Garden	0 3 18	15
15375	Do.	Mahawattakanda	Chena	1 2 31	15
15376	Do.	Mahawattakandakaratura	Deniya	0 1 24	15
Preliminary plan 6,036. Applicant—Nil.					
15491	Weihena	Ilagotupolleuwa	Owita	0 2 14	10
15492	Do.	Ilagotupolleuwadeniya	Deniya	0 0 21	10

LAND SALES IN THE NORTH-CENTRAL PROVINCE.

No. 1,134, N.C. P.

Colonial Secretary's Office,
Colombo, April 16, 1902.

ON Wednesday, May 28, 1902, at 12-30 p.m., the Government Agent for the North-Central Province will put up to auction for sale or settlement, at his office in Anuradhapura, the under-mentioned portions of Crown Land, on the terms authorized by Government.

Three allotments of land situated in the Kalagampalata division of the Anuradhapura District of the North-Central Province.

Lot.	Village.	Name of Applicant.	Name of Claimant.	Description.	Upset Price per Acre.	
					Extent. A. R. P.	Rs.
Preliminary plan 1,624.—Induruwa korale.						
4938	Balaluwewa	U. L. Mira Lebbe and M. L. Pitche	Crown	Land fit for paddy	1 3 6	15
Preliminary plan 1,698/22. Induruwa korale.						
5141	Kuriyagama	Appubamy Ukku Banda and others	Crown	Low jungle fit for paddy	5 1 38	10
Preliminary plan 1,934. Induruwa korale.						
5718	Kudiragama	—	Ekanayaka Appuhamy and others	Chena fit for paddy	3 1 3	10

Further information respecting these lands may be obtained from the Surveyor-General, and respecting the conditions of sale from the Government Agent of the North-Central Province.

Claimants to any of these lands must attend the sale with their documents in support of the claims.

By His Excellency's command,

EVERARD IM THURN,
Colonial Secretary.

No. 1,134, N.C. P.

වෛ 1902 ජූනි 16 වෙනි දින කොළඹ මහසෙනසුනාධිපතිවරයාගේ කාර්යාලයේදී.

දකුණු මහලේ ආණ්ඩුවේ ඒජන්තවරයාගේ විසින් මෙහි පහත සඳහන්වන ආණ්ඩුව සන්තක ඉඩම් ආණ්ඩුවේ නියෝගවලට ප්‍රකාරයට වෛ 1902 ජූනි මස 28 වෙනි දින වදාල දවල් දෙලකාමාරට අනුරාධපුරේ කවිවෙරියේදී වෙන්දේසිකර විකුණනු ලබන හෝ මෙරුකරගනු ලබන සේදනවා ඇත.

දකුණු මහලේ අනුරාධපුර පරාගේ කලාගම්පලා කිසි කොටසක් පිහිටා තිබෙන බිම්කැබලි තුනකි.

නො.	ගම.	ඉල්ලුම්කරයා.	අක්දම.	ඉක්කර මහත. සහ මිල.
4938	බලවැව	යු. ඇල්. මිතුරුකිවෙහි සහ ඇම්. ඇල්. පිවිවෙහි	විටපි සුදුසු ඉඩම	1 3 6 15
5141	කුරියගම	අප්පුහාමි උත්තමසිංහ සහ තවත් අය	විටපි සුදුසු ඉඩම	5 1 38 10
සිතියම 1,934. දුරුවකෝරලේ. අයිතිකම් කිසිවක්—ඒකතාගත අප්පුහාමි සහ තවත් අය.				
5718	කුරියගම	—	විටපි සුදුසු ඉඩම	3 1 3 10

මෙම ඉඩම් කැබලි ගැණ අයිතිවාසිකම් කිසිවක් සහ අය ඇත්නම් ඔවුන් විසින් විකිනීමේ දිනට පෙර විකුණනු ලබන බවට පැමිණිලි කළ යුතුය.

මෙම ඉඩම් ගැණ වැඩිදුර කාරණා සර්වේසර් ජනරාල්වරයාගේ දැනුමෙන්, විකිනීමේ කොන්දේසි ගැණ කාරණා දකුණු මහලේ ඒජන්තවරයාගේ දැනුමෙන් ද දනගනු ලබන බව දැනගන්න.

ගරුකර උතුමානවකන්සේගේ ආඥාවලට,
ඉවර්ඩ් ඉම් ටර්න්,
මහසෙනසුනාධිපතිවරයා.

No. 1,135, N.C. P.

Colonial Secretary's Office,
Colombo, April 17, 1902.

ON Wednesday, May 28, 1902, at 12 o'clock noon, the Government Agent for the North-Central Province will put up to auction for sale or settlement, at his office in Anuradhapura, the under-mentioned portions of Crown Land, on the terms authorized by Government.

Six allotments of land situated in the Hurulupalata division of the Anuradhapura District of the North-Central Province.

Lot.	Village.	Name of Applicant.	Description.	Upset Price per Acre.	
				Extent. A. R. P.	Rs.
Preliminary plan 1,917.—Ulagalla korale.					
5641	Alittana	Charles Rodrigo	Jungle fit for field and garden	0 1 35	30
5642	Do.	do.	Jungle fit for garden	0 2 28	30
5643	Do.	do.	Paddy field (encroachment by Dingiralage Punchirala)	0 0 4	30

Lot.	Village.	Name of Applicant.	Description.	Upset Price	
				Extent. A. R. P.	per Acre. Rs.
Preliminary plan 1,999.—Uddiyankulama korale.					
5919	Kahatagahadigiliya	T. Ahamado Saibo	Open land containing a boutique	0 0 10	480
5922	Do.	E. Kader Saibo	Open land containing portion of a boutique and low jungle	1 1 34	75
Preliminary plan 973.—Kunchuttu korale.					
2839	Wiharahammillewa	Naidorale, late Arachchi	Old chena and low jungle fit for paddy	9 1 10	13

Further information respecting these lands may be obtained from the Surveyor-General, and respecting the conditions of sale from the Government Agent of the North-Central Province.

Claimants to any of these lands must attend the sale with their documents in support of the claims.

By His Excellency's command,

EVERARD IM THURN,
Colonial Secretary.

No. 1,135, N.C. P.

වම් 1902 ක්වු අප්‍රේල් මස 17 වෙනි දින කොළඹ මහසෙනෙවිවරයාගේ කන්තෝරුවේදී.

උතුරු මැද දිසාවේ ආණ්ඩුවේ ඒජන්ත උත්තරානන්දේ විසින් මෙහි පහත සඳහන් වෛන ආණ්ඩුව සන්තක ඉඩම් ආණ්ඩුවේ නියෝගවලට ප්‍රකාරයට වම් 1902 ක්වු මැයි මස 28 වෙනි දින වදාද දවල් දෙලකට අනුරාධ පුර කවිවේරියේදී වෙන්දේසිකර විකුණනට මෝ බේරුන්කරගන්නට යෙදෙනවා ඇත.

උතුරු මැද දිසාවේ අනුරාධපුර පලාතේ හුරුවපලාත කිසි කොට්ඨාසයේ පිහිටා තිබෙන විම් කැබලි 6ක්.

නො.	ගම.	ඉල්ලීමකාරයා.	අන්දම.	අක්කර	
				මහත. අ. රු. ප.	සහ මිල. රු.
සිතියම 1,917. උලගල්ලකෝරලේ.					
5641	ආලියකාන	මාර්ලිය රුබ්ට්ටෝ	වතුඉඩමට නොහොත් විසට සුදුසු කැලේ	0 1 35	30
5642	එම	එම	වතුඉඩමට සුදුසු කැලේ	0 2 28	30
5 43	එම	එම	සිතියමට අයුරු විසින් මැදි කරගත සිටින කුඹුර	0 0 4	30
සිතියම 1,999. උඩ්විසන්කුලමකෝරලේ.					
5919	කහවගගදිගිලිය	පී. අනමදුසු මරික්කාර්	කඩකන් තිබෙන එළිමහන විම	0 0 10	480
5922	එම	ඊ. කාර්තසිචු	කැඩි කොටසක් තිබෙන එළි මහන විම සහ ලදුකැලේ	1 1 34	75
සිතියම 973. කුන්ඩුවිටුකෝරලේ.					
2839	විහාරකම්මල්ලාව	කසිදුරු හිටපු ආරච්චිල	විසට සුදුසු පරත හේන සහ ලදු කැලේ	9 1 10	13

මෙම ඉඩම් කැබලි ගැන අයිතිවාසිකම් කීකර සිටින ගම් අය ඇත්නම් ඔවුන් විසින් එකිනිමේ දිනට ලියකිනමුත් සමග පැමිණ වුවහොත් අයිතිවාසිකම් ඔප්පුකරනට බිහිකර.

මෙම ඉඩම් ගැන වැඩිදුර කාරණා සර්වේඥ ජනරජ උත්තරානන්දේගෙන්ද, විකිනිමේ කොන්දේසි ගැන කාරණා උතුරු මැද දිසාවේ ආණ්ඩුවේ ඒජන්ත උත්තරානන්දේගෙන්ද දැනගන්නට පුළුවන.

ගරුකර උතුරු මහනන්දේගේ ආඥාව ලෙස,
ඉවර්ට්ට් ඉම් හර්ස්,
මහසෙනෙවිවරයාගේ මහත.

LAND SALES IN THE PROVINCE OF UVA.

No. 524, P. OF U. Colonial Secretary's Office, Colombo, April 16, 1902.

ON Thursday, May 29, 1902, at 1 P.M., the Government Agent for the Province of Uva will put up to auction, at his office in the Kachcheri, the under-mentioned portions of Crown Land, on the terms authorized by Government.

Twelve allotments of land situated in the Badulla District of the Province of Uva. Preliminary plan 987.—For sale or settlement.

Lot.	Village.	Name of Land.	Description.	Upset Price	
				Extent. A. R. P.	per Acre. Rs.
3359	Kumbukkana in Weddirata korale of Buttala	Makulanakele	Low jungle	3 3 6	30
Preliminary plan 986. Applicant—Military pensioner Boy Sayer.					
3357	Ranasiubagama in Kandapalla korale of Wellawaya	Gardianpatana	Patana with large trees here and there	0 2 0	10
Preliminary plan 995. Applicant—D. M. Siyatu Gamarala.					
3386	Andanpahuwagama in Buttala korale of Buttala	Andanpahuwearawa	Paddy field	4 3 34	10

Lot.	Village.	Name of Land.	Description.	Extent. A. R. P.	Upset Price per Acre. Rs.
Preliminary plan 789. Claimant—Crown.					
2744	Kebellawela in Mahapalata of Udukinda	Udulpotapatana	Patana	0 0 30	10
2744½	Do.	do.	do.	1 0 14	10
Preliminary plan 833. Claimant—Crown.					
2915	Bandarawattagama in Gampaha korale, Udukinda	Karandakumbura	Paddy field	0 0 14	10
Preliminary plan 848. Claimant—Crown.					
2953	Mahawelagama in Dehiwinipalata of Udukinda	Wandurugamuwa	Patana	9 3 19	10
Preliminary plan 841. Claimant—Crown.					
2938	Kinigama in Mahapalata of Udukinda	Velitonnegoda	Patana	2 3 24	10
Preliminary plan 989. Claimant—Crown.					
3363	Hinarangolla in Dehiwinipalata of Udukinda	Yahalearawa	Patana	1 0 30	10
Preliminary plan 999. Claimant—Crown.					
3390	Kiruanagama in Medapalata of Udukinda	Kendagalla	Patana	15 3 30	10
Preliminary plan 1,008. Claimant—K. Rankiriya.					
Q 109	Kebelladuwa in Yatipalata of Udukinda	Maligatennehena	Chena	0 2 24	10
Preliminary plan 959. Claimant—Crown.					
3294	Egodagama in Mahapalata of Udukinda	Kudugalgodapatana	Patana	3 3 17	10
Preliminary plan 964. Claimant—Crown.					
3307	Agampodigama in Kelangamuwa of Udupalata	Purandandugalapatana	Patana	0 3 13	10
3309	Do.	do.	do.	0 1 21	10
Cadastral preliminary plan 23. Claimant—Crown.					
58	Moretota in Dehiwinipalata of Udukinda	Wataliyaddekudawa	Patana	6 0 0	10

Further information regarding these lands may be obtained from the Surveyor-General, and regarding conditions of sale from the Government Agent, Province of Uva.

By His Excellency's command,
R. W. IEVERS,
Acting Colonial Secretary.

No. 525, P. OF U.

විෂි 1902 ක්වු අප්පුල් මස 29 වෙනි දින කොළඹ මහසෙනෙවිවරයාගේ උත්තරාණයේ කන්තොට රේදිය.

ඉටු දිසාවේ ඉන්ද්‍රවර්ණී ඒජන්තවරයාගේ විසින් මෙහි පහත සඳහන්වන ඉන්ද්‍රවර්ණී සන්තක ඉඩම් ඉන්ද්‍රවර්ණී නිශේඛවල ප්‍රකාරයට විෂි 1902 ක්වු ජුනි මස 17 වෙනි දිනවූ අභ්‍යරුවාද, සවස 12 බදු නැතිවීයේදී විකුණනු ලබන බවට කන්තොට රේදියාගේ අනුමැතිය ඇත.

ඉටු දිසාවේ බදු පලයෙන් උඩුකිඳ කොට්ඨාසයේ පිහිටා තිබෙන විෂිකුබෙලි 15ක්. සිතියම 698. විකිණීමට හෝ බෙරුන්කිරීමට. අයිතිකම් කිසිවක්—ඉන්ද්‍රවර්ණී.

අංක.	ගම.	ඉඩමේ නම.	අන්දම.	අක්කර මහක. අ. ර. ප. ර.	අක්කර මිල.
2442	උඩුකිඳ මහපලාත	අම්පිටිගොඩපහන	පහන	5 0 11	15
2443	කහගොල්ල	එම	එම	8 3 8	15
සිතියම 711.					
2463	උඩුකිඳ මහපලාත කෝරළේ හපුතලේ	දඹකැටියේ පහන	එම	0 2 4	40
සිතියම 789.					
2744	උඩුකිඳ මහපලාත	උදුල්පොහපහන	එම	0 0 30	10
2744½	කහිල්ලේවෙල	එම	එම	1 0 14	10
සිතියම 833.					
2915	උඩුකිඳ ගම්පහ කෝරළේ බන්ඩාරවත්තේගම	කරදේකුඹුර	කුඹුර	0 0 14	10
සිතියම 848.					
2953	උඩුකිඳ දෙහිවිහිපලාත මහ වෙලගම	වදුරුගමුව	පහන	9 3 19	10
සිතියම 841.					
2938	උඩුකිඳ මහපලාත කිහිගම	වලිකැත්තේගොඩ	එම	2 3 24	10
සිතියම 989.					
3363	උඩුකිඳ දෙහිවිහිපලාත සිත්තාරගොල්ල	ගහලේ අරව	එම	1 0 30	10
සිතියම 999.					
3390	උඩුකිඳ මැදපලාත නිරුවතා ගම	කැන්දගල්ල	එම	15 3 30	10
සිතියම 1,008. අයිතිකම් කිසිවක්—කේ. රත්කිරිසා.					
Q 109	උඩුකිඳ ගම්පහ පලාත කහිල්ලේ ඉඳව	මාලිගනැත්තේගේන	තේන	0 2 24	10

නො.	ගම.	ඉඩම් නම.	අක්ෂර.	අක්ෂරයකට	
				මහන.	ලංසුව.
				අ. රු. ප.	රු.
3010	අවිකිඳ බෝගොඩකෝරලේ දිගල්ලේ ගම	සිතියම 870. කන්දගොල්ලේ පහතේ හේන	හේන	1 0 38	10
3011	එම	එම	එම	0 1 20	10
3005	අවිකිඳ කුඹුල්වල කෝරලේ මීගොල්ල	සිතියම 866. පල්ලේපිත්තලන්ද සිතියම 733.	කුඹුල්	3 0 22	10
2536	වර්මොසිල් වත්තලන අවිකිඳ කුඹුල්වෙල කෝරලේ උඩවැඩිත	කිරවානකැවිත සිතියම 718.	පහන සහ කැලේ	36 3 13	25
2192	අවිකිඳ පවිච්චොල කෝරලේ වැදිවෙල	ගල්දරුගල පහන සිතියම 761.	පහන	59 3 27	25
2657	අවිකිඳ කුඹුල්වෙල කෝරලේ ගල්පේ	වැකඩගල පහන	එම	49 0 20	30
2659	එම	එම	එම	14 3 22	30
2850	උඩුවරවත්තලන අවිකිඳ බෝගොඩ කෝරලේ වත්තේ පංඟුව	දෙඩත්තස් ඇල්ල සිතියම 813.	පහන සහ කැලේ	52 2 30	10

මෙ ඉඩම් ගැන වැඩිදුර කාරණා සර්වච්චාර්තකරුල්ලක් නාත්සේනගේ සහ පිකිනිම ගැන වැඩිදුර කාරණා උදාහරණ ආණ්ඩු විච්චාර්තකරුල්ලක් නාත්සේනගේ දැනගන්නට පුළුවන.

ගරුකර උපායෝගිකාර උතුම් නවතත්සේනේ ආඥාව ලෙස,
 ආර්. චම්ප්සු. අසිවර්ස්,
 වැඩිමලන මහසෙනෙකාරිස් ඩී.ඊ.සී.

No. 527 P. OF U. Colonial Secretary's Office, Colombo, April 29, 1902.

ON Tuesday, June 10, 1902, at 1 P.M., the Government Agent for the Province of Uva will put up to auction at his office in the Kachcheri, the under-mentioned portions of Crown Land, on the terms authorized by Government.

Sixty-six allotments of land situated in the Bintenna division of the Badulla District of the Province of Uva. Preliminary plan 1,943.

Lot.	Village.	Name of Land.	Description.	Extent.	
				A. R. P.	
6167	Pangaragammana in Bintenna	Owita and forest	Jungle	6	0 5
6169	Do.	Paspelekumbura	do.	1	0 16
6171	Do.	Wedimuwankekiyekumbura	do.	2	0 28
6186	Do.	Mukalanroda	do.	0	2 26
6187	Do.	do.	do.	0	2 26
6200	Do.	Tisamunewela	do.	7	0 0
6203	Do.	Nammanewelakele	do.	8	0 20
6221	Do.	Kiralamulla	do.	1	2 24
6222	Do.	do.	do.	0	2 28
6223	Do.	do.	do.	2	0 35
6224	Do.	do.	do.	1	0 12
6225	Do.	do.	do.	1	0 18
6226	Do.	do.	do.	1	2 12
6227	Do.	do.	do.	1	2 21
6228	Do.	do.	do.	1	1 35
6229	Do.	do.	do.	0	3 7
6230	Do.	do.	do.	0	3 11
6231	Do.	do.	do.	1	0 33
6232	Do.	do.	do.	0	3 21
6233	Do.	do.	do.	0	1 38
6234	Do.	do.	do.	0	3 28
6235	Do.	do.	do.	1	1 27
6236	Do.	do.	do.	6	2 30
6237	Do.	Galewela	do.	2	1 28
6239	Do.	Galewela or Purankumbura	do.	0	2 37
6246	Do.	do.	do.	1	0 3
6246 1/2	Do.	do.	do.	0	1 20
6247	Do.	do.	do.	0	3 16
6252	Do.	do.	do.	0	2 5
6254	Do.	do.	do.	0	1 0
6257	Do.	do.	do.	0	1 4
6258	Do.	do.	do.	1	1 2
6259	Do.	do.	do.	2	2 9
6260	Do.	do.	do.	1	2 12
6261	Do.	do.	do.	1	2 16
6262	Do.	do.	do.	1	2 17

Lot.	Village.	Name of Land.	Description.	Extent. A. R. P.
6263	Pangaragammana in Bintenna	Galewela or Purankumbura	Jungle	1 1 4
6264	Do.	do.	do.	1 1 37
6265	Do.	do.	do.	1 2 26
6266	Do.	do.	do.	2 0 28
6267	Do.	do.	do.	2 0 30
6268	Do.	do.	do.	1 3 17
6269	Do.	do.	do.	1 3 13
6270	Do.	do.	do.	2 2 22
6271	Do.	do.	do.	1 0 27
N 163	Do.	Palliyekumbura	Field	0 3 5
P 163	Do.	Hapala	do.	1 1 24
Q 163	Do.	Tunpela	do.	0 3 24
R 163	Do.	Meegahakumbura	do.	0 2 32
S 163	Do.	do.	do.	1 3 0
T 163	Do.	Meda-amuna	do.	0 3 28
U 163	Do.	Medakumbura	do.	1 2 16
V 163	Do.	Millagahakumbura	do.	1 2 28
W 163	Do.	Tunpela or Hatulekumbura	do.	0 2 23
X 163	Do.	do.	do.	0 2 23
Y 163	Do.	Siyambalagahakumbura	do.	1 2 1
Z 163	Do.	Palliyekumbura	do.	1 1 22
A 164	Do.	Nelumullekumbura	do.	2 0 13
B 164	Do.	Kolangahakumbura	do.	1 3 36
C 164	Do.	Paspelakumbura	do.	1 0 12
D 164	Do.	Tunpelakumbura	do.	0 2 31
E 164	Do.	Medakumbura	do.	1 2 6
F 164	Do.	Welikumbura	do.	2 0 5
G 164	Do.	do.	do.	2 0 39
H 164	Do.	do.	do.	0 2 15
I 164	Do.	do.	do.	1 3 37

Upset price,—Rs. 10 an acre.

Further information regarding these lands may be obtained from the Surveyor-General, and regarding conditions of sale from the Government Agent, Province of Uva.

By His Excellency's command,

R. W. LEVERS,
Acting Colonial Secretary.

No. 527, P. OF U.

විෂි 1902 ක්වූ අප්‍රේල් මස 29 වෙනි දින කොළඹ
මහසෙකුකාරිස්ථලකර්මාන්තයේ කන්තෝරුවෙහිදී.

ලංකාවේ ආණ්ඩුවේ ඒජන්තවරයන්ගේ විසින් මෙහි පහත සඳහන්වන ආණ්ඩුව සන්තක ඉඩම් ආණ්ඩුවේ නිලෝගවල ප්‍රකාරයට විෂි 1902 ක්වූ ජූනි මස 10 වෙනි දින වූ අභ්‍යර්ථනා සමඟ 1ට බදු එකවරින්දීම වෙන්දේසි කර විකුණන්නට යෙදෙන්නවා ඇත.

ලංකාවේ බදු එපලාගේ බිත්තැන්න කොමිෂියන්ගේ පිහිටා තිබෙන බිම්කැබලි.

අගය 1,943.

කො.	ගම.	ඉඩමේ නම.	අක්ෂර.	මහත. අ. රු. ප.
6167	බිත්තැන්න පහරගම්මන	ඔත්ට සහ කැලේ	කැලේ	6 0 5
6169	එම	පස්පැලේකුඹුර	එම	1 0 16
6171	එම	වැදිඹුවක්කැප්පෙකුඹුර	එම	2 0 28
6186	එම	මුකලන්තෙරද	එම	0 2 26
6187	එම	එම	එම	0 2 26
6200	එම	තිස්අඹුනේවෙල	එම	7 0 0
6203	එම	කාමන්තේවෙලකැලේ	එම	8 0 20
6221	එම	කිරලමුල්ල	එම	1 2 24
6222	එම	එම	එම	0 2 28
6223	එම	එම	එම	2 0 35
6224	එම	එම	එම	1 0 12
6225	එම	එම	එම	1 0 18
6226	එම	එම	එම	1 2 12
6227	එම	එම	එම	1 2 21
6228	එම	එම	එම	1 1 35
6229	එම	එම	එම	0 3 7
6230	එම	එම	එම	0 3 11
6231	එම	එම	එම	1 0 33
6232	එම	එම	එම	0 3 21
6233	එම	එම	එම	0 1 38
6234	එම	එම	එම	0 3 28
6235	එම	එම	එම	1 1 27
6236	එම	ගලේවෙල	එම	6 2 30
6237	එම	ගලේවෙල	එම	2 1 28
6239	එම	කොකොක් පුරන්කුඹුර	එම	0 2 37
6246	එම	එම	එම	1 0 3
6246½	එම	එම	එම	0 1 20
6247	එම	එම	එම	0 3 16
6252	එම	එම	එම	0 2 5
6254	එම	එම	එම	0 1 0
6257	එම	එම	එම	0 1 4
6258	එම	එම	එම	1 1 2

කො.	ගම.	ඉඩමේ නම.	අන්දම.	මහක. අ. රු. ප.
6259	බිත්තැන්නේ පහරගමමන	ගල්වෙලකොහොත්පුරන්කුඹුර	කැලේ	2 2 9
6260	එම	එම	එම	1 2 12
6261	එම	එම	එම	1 2 16
6262	එම	එම	එම	1 2 17
6263	එම	එම	එම	1 1 4
6264	පහරගමමන	එම	එම	1 1 37
6265	එම	එම	එම	1 2 26
6266	එම	එම	එම	2 0 28
6267	එම	එම	එම	2 0 30
6268	එම	එම	එම	1 3 17
6269	එම	එම	එම	1 3 13
6270	එම	එම	එම	2 2 22
6271	එම	එම	එම	1 0 27
N 163	එම	පල්ලියේකුඹුර	කුඹුර	0 3 5
P 163	එම	හපැල	එම	1 1 24
Q 163	එම	තුන්පැල	එම	0 3 24
R 163	එම	මෙහෙකුඹුර	එම	0 2 32
S 163	එම	එම	එම	1 3 0
T 163	එම	මැදඅමුන	එම	0 3 28
U 163	එම	මැදකුඹුර	එම	1 2 16
V 163	එම	මල්ලගහකුඹුර	එම	1 2 28
W 163	එම	තුන්පැල කොහොත් හවුලේකුඹුර	එම	0 2 23
X 163	එම	එම	එම	0 2 23
Y 163	එම	සියලුගහකුඹුර	එම	1 2 1
Z 163	එම	පල්ලියේකුඹුර	එම	1 1 22
A 164	එම	කෙටිත්මල්ලේකුඹුර	එම	2 0 13
B 164	එම	කොලොන්නහකුඹුර	එම	1 3 36
C 164	එම	පස්පැලේකුඹුර	එම	1 0 12
D 164	එම	තුන්පැලේකුඹුර	එම	0 2 31
E 164	එම	මැදකුඹුර	එම	1 2 6
F 164	එම	වැලිකුඹුර	එම	2 0 5
G 164	එම	එම	එම	2 0 39
H 164	එම	එම	එම	0 2 15
I 164	එම	එම	එම	1 3 37

මෙම ඉඩම් සම්බන්ධව වැඩිදුර කාරණා පරීක්ෂණ ජනරාල්වරයන්ගේ සහ ඒකීන්ම ගැන වැඩිදුර කාරණා ලැබී ඇති අන්දමේ ඒකීන්වරයන්ගේ සහයෙන්ද දැනගන්නට පුළුවන.

ගරුභර උපාංග්නිකාර උතුමානන්වකන්සේගේ ආඥාව ලෙස,
 ආර්. ඩබ්ලිව්. අබේවර්ගී,
 වැඩබලන මහලේකුණාරී චම්පි.

No. 528, P. OF U.

Colonial Secretary's Office,
Colombo, April 29, 1902.

ON Tuesday, June 10, 1902, and following days, at 1 P.M., the Government Agent for the Province of Uva will put up to auction, at his office in the Kachcheri, the under-mentioned portions of Crown Land, on the terms authorized by Government.

Twenty-six allotments of land situated in the Wellassa division of the Badulla District of the Province of Uva.

Lot.	Village.	Preliminary plan 481. For sale or settlement. Name of Land.	Claimant—Tissahamy. Description.	Upset Price	
				Extent. A. R. P.	per Acre. Rs.
1686	Nayinnewela in Wegampattu of Wellassa	Helakumbura	Paddy field	2 2 37	12
		Preliminary plan 935. Claimant—Crown.			
3227	Ilukkepudena in Wegampattuwa of Wellassa	Kiralaketiya	Garden	0 3 33	10
		Preliminary plan 815. Claimant—Crown.			
2855	Hamapola in Nilgala korale of Wellassa	Linda-arawa Pahalakumbura	Suitable for paddy	0 1 15	10
		Preliminary plan 461. Claimant—Crown.			
1641	Radaliyadda in Wegampattuwa of Wellassa	Indigaha-arawa	Paddy field	3 1 14	10
		Preliminary plan 876. Claimant—Crown.			
3028	Ilukkepudena in Wegampattu of Wellassa	Diggallrena	Scrub	0 1 11	15
3030	Do.	Walkapuwwa	Jungle	0 2 5	15
3032	Do.	do.	do.	0 2 25	15
		Preliminary plan 942. Claimant—Crown.			
Q 100	Kanawegolla in Wegampattu of Wellassa	Danduwantalawahena	Grass land	4 0 7	15
R 100	Do.	Danduwantalawakumbura	Paddy	0 2 27	20
S 100	Do.	do.	do.	0 0 20	20
T 100	Do.	do.	do.	0 0 5	20
		Preliminary plan 829. Claimant—Crown.			
2906	Alupota in Medagampattu of Wellassa	Hulanpolapatana	Chena	1 0 38	15
2907	Do.	Sohonpolawatta	Garden	0 3 20	25
2908	Do.	Aralugahapatana	do.	0 1 4	25
2909	Do.	do.	do.	0 0 13	30

කො.	ගම්.	ඉඩමේ නම.	අන්දම.	මහත. අ. රු. ප.	අක්කරයක ගනන. රු.
2032	මැදගම්පත්තුවේ පල්ලේවැලි පිටියේ ගම	අස්වැද්දුම් කුඹුර	කුඹුර	1 3 12	10
G 69	එම	පහලගෙදරවත්ත	වත්ත	0 2 0	10
2033	එම	ලිඳිගෙදර වත්ත	වත්ත	0 1 19	10
2034	එම	ලිඳිගෙදර	කුඹුර	0 2 6	10
B 100	වෙල්ලස්සේ වැගමපත්තුවේ මසින්තේවෙලගම	අලුත්පහලුන්ද	කැලේ	2 0 18	10

සිතියම 933. අයිතිකම් කිසිත්තා—මැද්දුම්අස්ස.

මේ ඉඩම් ගැණ වැඩිදුර තොරතුරු සර්වේශර්ජනරාජ්‍යානුකූලව දැනගන්නට, විකිණීමේ කොන්දේසි ගැන ලිඛිත දිසාවේ ආණ්ඩු මේ ඵ්ඵත්තානුකූලව දැනගත හැකිය.

ගරුකර ලපආණ්ඩුකාර ලකුමානන්වකන්සේගේ ආඥාව ලෙස,
ආර්. ඩබ්ලිව්. අසිවර්ස්,
වැඩිබලන මහාසඤ්ඤාපති වරයා.

LAND SALES IN THE PROVINCE OF SABARAGAMUWA.

No. 407, P. OF S.

Colonial Secretary's Office,
Colombo, April 24, 1902.

ON Tuesday, June 17, 1902, at 1 P.M., the Government Agent for the Province of Sabaragamuwa will put up to auction, at the Ratnapura Kachcheri, the under-mentioned portions of Crown Land, on the terms authorized by Government.

Twenty allotments of land situated in the Nawadun korale division of the Ratnapura District of the Province of Sabaragamuwa.

Preliminary plan 614. Village—Nilagama.

Lot.	Name of Land.	Name of Claimant.	Description.	Upset Price per Acre.	
				Extent.	Rs.
3	Sakarandeniya	Crown	Deniya	3 0 0	10
5	Yahalabendiwattemukalana	do.	Forest	1 0 25	10
6	Menikpatalemukalana	do.	do.	5 3 32	10
8	Para-addaramukalana	do.	do.	0 1 32	15
9	Opallemukalana	do.	do.	2 3 31	10
10	Do.	do.	do.	2 3 20	10
15	Sakarandeniya	do.	Deniya	0 0 22	10
30	Donawemukalana	do.	Forest	0 3 33	15
31	Lindagawahenemukalana	do.	do.	9 2 28	15
32	Mantotawemukalana	do.	do.	0 2 23	15
33	Lindagawahena	do.	Degadiyana	1 2 22	10
35	Galagawadeniya	do.	Deniya	1 0 18	20
41	Udawattedeniya	do.	do.	0 1 31	10
59	Jambugahadeniya	do.	do.	0 0 36	10
60	Do.	do.	do.	0 1 12	10
61	Wilagamaelemukalana	do.	Forest	2 1 18	15
62	Galpottadeniya alias Galawatudeniya	do.	Deniya	0 1 10	10
63	Do.	do.	do.	0 3 31	10
66	Puranpattiyedeniya	do.	do.	0 2 29	10
83	Doraledeniya	do.	do.	0 0 35	10

Further information respecting these lands may be obtained from the Surveyor-General, and respecting the conditions of sale from the Government Agent, Province of Sabaragamuwa.

By His Excellency's command,
EVERARD IM THURN,
Colonial Secretary.

No. 407, P. OF S.

වර්ෂ 1902 ජූනි මස 24 වෙනි දින කොළඹ මහාසඤ්ඤාපතිවරයාගේ අනුමැතියෙන් කන්තෝරුවේදී.

පහත දැක්වූ දිසාවේ ඵ්ඵත්තානුකූලව විකිණීමේ ලෙඩ් ජාතික සඳහා වෙන්වූ ආණ්ඩුවේ සහතික ඉඩම් ආණ්ඩුවේ විකිණීමේදී වෙන්වූ ඵ්ඵත්තානුකූලව විකිණීමේදී සහතිකව සඳහන්ව ඇත.

සහතිකව දිසාවේ රත්නපුර පලාතේ නවදුක්කෝරලේ පිහිටා තිබෙන බිම්කැබලි 20 ක්.
සිතියම 614. ගම—නීලාගම.

කො.	ඉඩමේ නම.	අයිතිකම් කිසිත්තා.	අන්දම.	මහත. අ. රු. ප.	අක්කර ගන මිල.
3	සකරන්දෙනිය	රජසත්තක	දෙනිය	3 0 0	10
5	ගහලබන්ඩිවත්තේ මුකලාන	රජසත්තක	කැලුමුක	1 0 25	10
6	මැනික්පතලේ මුකලාන	එම	ලාන	5 3 32	10
8	පාරඅද්දර මුකලාන	එම	කැලුමුක	0 1 32	15
9	බටල්ලේ මුකලාන	එම	ලාන	2 3 31	10
10	එම	එම	එම	2 3 20	10

නො.	ඉඩමේ නම.	අයිතිකම් කියවන්නා.	අත්දම.	අක්කර	
				මහඟ. අ. රු. ප.	සකම්. රු.
15	සකරන්දෙහි	රුජසන්තක	දෙහිය	0 0 22	10
30	දෙහනාලේ මුහුණත	එම	මුහුණත	0 3 33	15
31	ලීදගාමාගේ මෙහෙයුණත	එම	එම	9 2 28	15
32	මන්තොටු මෙහෙයුණත	එම	එම	0 2 23	15
33	ලීදගාමාගේ	එම	දෙහනි	1 2 22	10
35	ගලගාමාගේ	එම	දෙහිය	1 0 18	20
41	උඩවත්තෙදෙහිය	ඇල්. මොහොව්විතාම සහ නවත්	එම	0 1 31	10
59	ජමුගහදෙහිය	එම	එම	0 0 36	10
60	එම	එම	එම	0 1 12	10
61	නිලාගම ඇලෙමුහුණත	එම	මුහුණත	2 1 18	15
62	ගල්පොත්තදෙහිය නොහොත් ගලවත්තදෙහිය	වයි. කිරිලමනා	දෙහිය	0 1 10	10
63	එම	එම	එම	0 3 31	10
66	පුරත්පව්වදෙහිය	එම	එම	0 2 29	10
83	දෙරලදෙහිය	රුජසන්තක	එම	0 0 35	10

මෙම ඉඩම් සම්බන්ධ වැඩිදුර කාරණ මිනිස්සොරු දෙපාර්තමේන්තුවේ ප්‍රධානතුමාගෙන්ද, විකිනීමේ කොන්දේසි සම්බන්ධ කාරණ සබරගමු පලාතේ මහජනකලාපනායකයන්ගෙන්ද දැනගත්ව පුළුවන.

ගරුහර උමානන්වන්ගේ අඟුට ලෙස,
ඉවුර්ඩ් ඉම් කර්ස්,
මහසෙනෙවාරිස් වම්ම.

LAND ACQUISITION NOTICES.

HAVING been duly directed by the Governor, with the advice of the Executive Council, acting under the provisions of "The Land Acquisition Ordinance of 1876," section 6, to take order for the acquisition of the following land, required for a public purpose, namely, for the Kelani Valley Railway, to wit:—

Preliminary plan 11,396. Village—Puwakpitiya.

Lot.	Name of Land.	Description.	Name of Claimant.	Extent. A. R. P.
O 816	Elabodawatta	Cocoanut garden	A. de Livera	0 0 37

I hereby give public notice, as required by section 7, that the Government proposes to take possession of the land.

All persons interested in the aforesaid land are hereby required to appear personally or by agent before me at the Colombo Kachcheri on June 5, 1902, at 1 o'clock P.M., and to state the nature of their respective interests in the land, and the amount and particulars of their claims to compensation for such interests.

The Kachcheri,
Colombo, April 29, 1902.

G. M. FOWLER,
Government Agent.

විෂ් 1876 ක්වු අවුරුද්දේ නොමමර ජන අඟුපත්‍රයේ ගත්වෙති වගන්තියේ ප්‍රකාරව අඟුමුවේ සටුත්ත කට, එකම :—කැලනිවැලි දුම්රියමාර්ග සෑදීම පිනිස මෙහි පහත සඳහන්වන ඉඩම ලබාගැනීමට සඳහා ක්‍රියාකරණ පිනිස "විෂ් 1876 ශ්‍රේ ඉඩම් ලබාගැනීමේ අඟුපත්‍රයේ" ගවෙති කාණ්ඩයේ කරතිවෙන පංචාරතු වල ප්‍රකාරව කාරක මන්ත්‍රිසභාවේ මන්ත්‍රණ ඇතුළු උතුමානත්වගන්තියේගත් නිසිඅකාර මට අණලාභි තිබේ, ඒ ඉඩම නම :—

සිනිතම 11,396. ගම—පුවක්පිටිය.

නො.	ඉඩමේ නම.	අත්දම.	අයිතිකම් කියවන්නා.	මහඟ. අ. රු. ප.
O 816	ඇලබොඩවත්ත	පොල්වත්ත	ජ. ලීවෙර්	0 0 37

එබැවින් ඉඩම් අයිතිකර ගැනීමට අඟුමුවේ කල්පනාව නිවහන බව පොදුජනසාව දැනගැනීම සඳහා ගත්වෙති වගන්තියේ බිහිකර නිවහන හැරියට මෙයින් දුනුමිදෙමි.
ඉහතකී ඉඩමට අයිතිවාසිකම් ඇත්තාවූ සෑමදෙනම හමුත්ත නොහොත් හමුත්ත වෙනුවට ක්‍රියාකරණ අං 1902 ක්වු ජුනි මස 5 වෙනි දින පස්වරු 1 කේ කනිසවට කොළඹ කවිවෙරියේදී මා ඉදිරිපිටව පැමින ඒ කොසිඅත්දමේ අයිතිවාසිකම්ද කියා කියාසිටිත්ව බිහිවූ සහ මෙම ඉඩම වෙනුවට ඉල්ලාසිටින මුදල් ගණනත් ඊට ඇත්තාවූ හමුත්තේ අයිතිකමේ තොරතුරුත් කියාසිටිත්ව බිහි බව මෙයින් දැනගන යුතුයි.

විෂ් 1902 ක්වු අප්‍රේල් මස 29 වෙනි දින
කොළඹ කවිවෙරියේදී,
ජී. ඇම්. ෆවුලර්,
අඟුමුවේ ඒජන්ත වම්ම.

NOTICES UNDER THE WASTE LANDS ORDINANCES.

**Order under Section 4, Sub-section (1), of "The Waste Lands Ordinances, 1897, 1899, and 1900,"
declaring the Land to be Crown Property.**

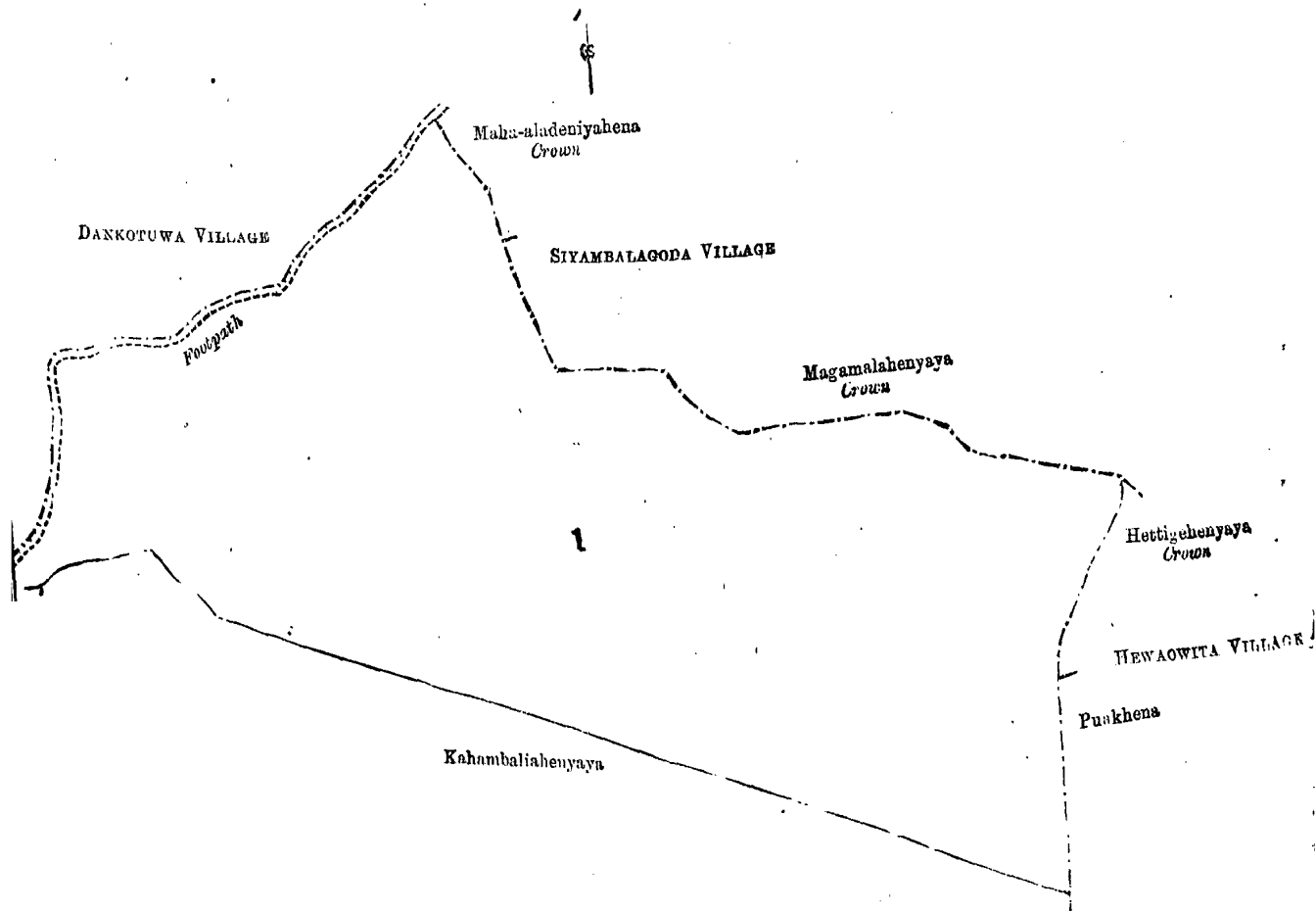
In the matter of the land commonly called or known as Kahambiliyahenyaya, situate in the village of Hattotuwa in the Morawak korale of the Matara District, in the Southern Province, and of "The Waste Lands Ordinances, 1897, 1899, and 1900."

WHEREAS in pursuance of section 1 of the said Ordinances it was duly notified on the 10th day of May, One thousand Nine hundred and One, that if no claim to the land commonly called or known as Kahambiliyahenyaya, situate in the village of Hattotuwa in the Morawak korale of the Matara District, in the Southern Province, containing in extent 83 acres 2 roods and 20 perches, and shown as lot 1 in sheets O $\frac{14}{39-47}$, O $\frac{14}{40-48}$, O $\frac{14}{55-63}$, and O $\frac{14}{56-64}$ and P. P. No. 13, and in the annexed certified tracing therefrom, was made to the Special Officer appointed under section 28 of the said Ordinances within the period of three months from the date specified in such notice, such land would be deemed the property of the Crown and dealt with on account of the Crown (*vide* notice No. 667):

And whereas one Jayasinha Siriwardana Buddadasa of Bopagoda made claim thereto; and whereas the said claimant has withdrawn his claim to the said land, I, John George Fraser, Special Officer appointed under section 28 of the said Ordinances, under and by virtue of the powers vested in me in that behalf by section 4 of the said Ordinance No. 1 of 1899, do hereby on this 5th day of February, 1902, order and declare under section 4, sub-section (1), of the said Ordinances, that the said land, as more fully described herein below is the property of the Crown.

Description of the Land referred to.

The land commonly called or known as Kahambiliyahenyaya, situate in the village of Hattotuwa in the Morawak korale of the Matara District, in the Southern Province, containing in extent 83 acres 2 roods and 20 perches, shown as lot 1 on sheets O $\frac{14}{39-47}$, O $\frac{14}{40-48}$, O $\frac{14}{55-63}$, and O $\frac{14}{56-64}$, and in the annexed certified



Scale of 8 Chains to an Inch.

Situation : Hattotuwa village in Palle pattu of Morawak korale.

Lot.	Preliminary plan 13. Name of Land.	Extent. A. R. P.
1	Kahambiliyehenyaya	83 2 20
Sheets O $\frac{14}{39-47}$, O $\frac{14}{40-48}$, O $\frac{14}{55-63}$, and O $\frac{14}{56-64}$		

Surveyor-General's Office,
Colombo, February 3, 1902.

J. L. HAMPTON,
for Acting Surveyor-General.

tracing therefrom, and bounded as follows : on the north by the village limit of Dankoluwa, the footpath, the village limit of Siyambalagoda, Maha-aladeniyehenyaya belonging to Crown ; on the east by the village limit of Hewowita, Puwakhenna claimed by Amaratunga Vitanage Don Dines and others ; on the south by Kahambiliyehenyaya (lot $1\frac{1}{2}$) claimed by Jayasinha Siriwardana Buddadasa, Mailagahatennehena claimed by Gamage Don Andris ; on the west by the village limit of Dankoluwa, the footpath.

Galle, February 5, 1902.

J. G. FRASER,
Special Officer.

S.O 486

Order under Section 4, Sub-section (1), of "The Waste Lands Ordinances, 1897, 1899, and 1900,"
admitting Land to be Private Property.

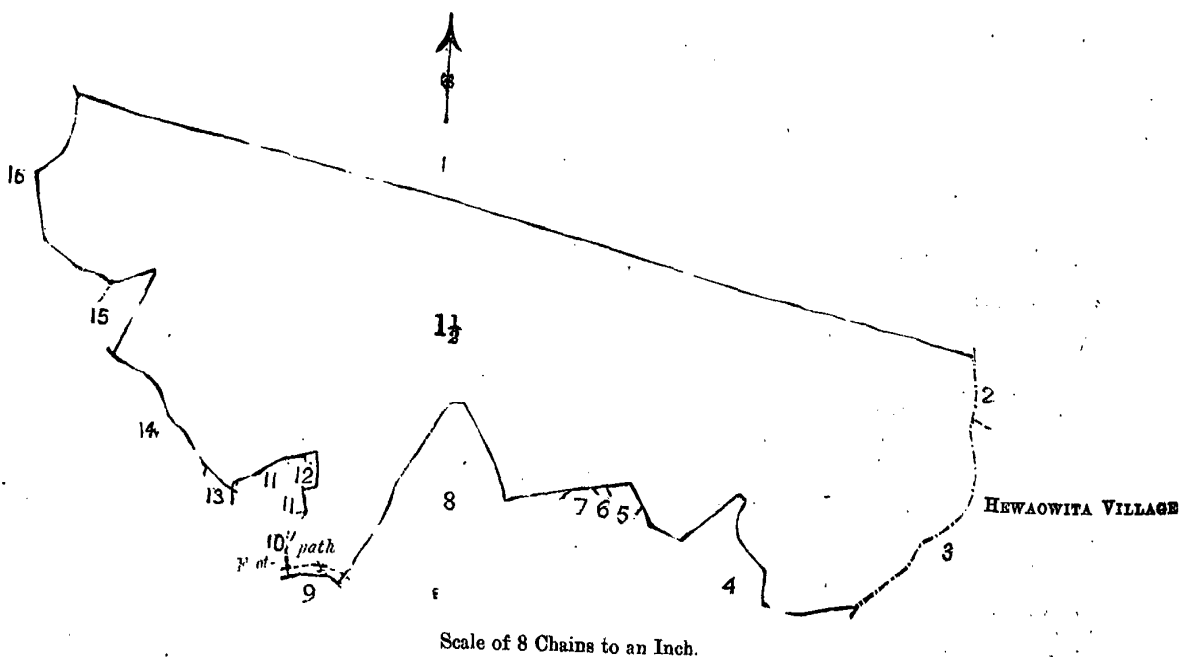
In the matter of the land commonly called or known as Kahambiliyehenyaya, situate in the village of Hattotuwa in the Morawak korale of the Matara District, in the Southern Province, and of "The Waste Lands Ordinances, 1897, 1899, and 1900."

WHEREAS in pursuance of section 1 of the said Ordinances it was duly notified on the 10th day of May, One thousand Nine hundred and One, that if no claim to the land commonly called or known as Kahambiliyehenyaya, situate in the village of Hattotuwa in the Morawak korale of the Matara District, in the Southern Province, containing in extent 51 acres and 37 perches, and shown as lot $1\frac{1}{2}$ in sheets O $\frac{14}{39-47}$, O $\frac{14}{40-48}$, O $\frac{14}{55-63}$, and O $\frac{14}{56-64}$ and P. P. No. 13, as described in the annexed certified tracing therefrom, was made to the Special Officer appointed under section 28 of the said Ordinances within the period of three months from the date specified in such notice, such land would be deemed the property of the Crown and dealt with on account of the Crown (*vide* notice No. 667) :

And whereas (1) Jayasinha Siriwardana Buddadasa of Bopngoda made claim thereto, and I, John George Fraser, Special Officer appointed under section 28 of the said Ordinances, made due inquiry into such claim ; I, with the consent of His Excellency the Governor, do hereby admit the claim of the said claimant to the said land, as more fully described herein below, under section 4, sub-section (1), of the said Ordinances.

Description of the Land referred to.

The land commonly called and known as Kahambiliyehenyaya, situate in the village of Hattotuwa in the Morawak korale of the Matara District, in the Southern Province, containing in extent 51 acres and 37 perches, shown as lot $1\frac{1}{2}$ in sheets O $\frac{14}{39-47}$, O $\frac{14}{40-48}$, O $\frac{14}{55-63}$, and O $\frac{14}{56-64}$, and in the annexed certified



Situation : Hattotuwa village in Palle pattu of Morawak korale.

Preliminary plan 13.

Lot.	Name of Land.	Extent. A. R. P.
1½	Kahambiliahenyaya	51 0 37
Sheet O $\frac{14}{39-47}$, O $\frac{14}{40-48}$, O $\frac{14}{55-63}$, and O $\frac{14}{56-64}$		

Surveyor-General's Office,
Colombo, February 3, 1902.

J. L. HAMPTON,
for Acting Surveyor-General.

Description of Boundaries of the Lot 1½ in Preliminary Plan 13.

Lot.	Name of Land.	Lot.	Name of Land.
1	Kahambiliahenyaya	9	Delgahadeniyaya
2	Puakhena	10	Godakanda
3	Mahawitanagewatta or Arulugahahena	11	Kurimullakumbura
4	Tanipolgahahena	12	Kurimulla
5	Halmullahena	13	Godakandawatta
6	Halmullakoratuwa	14	Kohilakumburuyaya
7	Halmullakumbura	15	Kitulgashena
8	Tuduwegawatta	16	Nawalawattuyaya

tracing therefrom, and bounded as follows : on the north by Kahambiliahenyaya (lot 1) belonging to Crown ; on the east by the village limit of Hewowita, Puakhena claimed by Amaratunga Vitanage Don Dines and others, Mahawitanewatta *alias* Aralugahahena claimed by ditto ; on the south by Tanipolgahahena claimed by Mulupitige Babuna, Halmullehena claimed by Liyanage Sidanhami, Halmullekoratuwa claimed by ditto, Halmullekumbura belonging to Gamage Don Carolis and others, Tuduwegawatta belonging to Amaratunga Vitanage Don Bastian, Delgahadeniya belonging to Kankananiyanage Nikulashami and others, Godakandewatta belonging to Gamage Don Bastian and others, Kurimullekumbura belonging to ditto, Kurimulla belonging to ditto, Godakandewatta belonging to ditto, Tumpelakumbura belonging to ditto ; on the west by Kitulgashena claimed by Kankanage Nikulas, Madamagewatta belonging to ditto, Arachchiwatta belonging to Gamage Don Bastian and others.

Galle, February 5, 1902.

J. G. FRASER,
Special Officer.

S.O. 487

**Order under Section 2 of "The Waste Lands Ordinances, 1897, 1899, and 1900,"
declaring the Lands to be Crown Property.**

In the matter of the lands commonly called and known as Galabodakanda, &c., situate in the village of Uwaragala in the Morawak korale of the Matara District, in the Southern Province, and of "The Waste Lands Ordinances, 1897, 1899, and 1900."

THE notice required by section 1 of "The Waste Lands Ordinances, 1897, 1899, and 1900," having been duly published in manner prescribed by that section in respect of the above-named lands (*vide* notice No. 674), and no claim having been made to the said lands or to any interest therein within the period of three months from the date specified in the said notice, I, John George Fraser, Special Officer appointed under section 28 of the said Ordinances, under and by virtue of the powers vested in me in that behalf by section 2 of the said Ordinances, do hereby on this 7th day of February, 1902, order and declare that the said lands, commonly called and known as Galabodaokanda, &c., situate in the village of Uwaragala in the Morawak korale, in the Southern Province, and shown as lots 1, 27, 22, 23, 4, 15, and 16 in sheets O $\frac{14}{24-32}$ and O $\frac{15}{17-25}$, and in preliminary plan No. 11, and in the annexed certified tracings, and containing in extent 371 acres and 27 perches, as more fully described herein below, are the property of the Crown.

Description of Lands referred to.

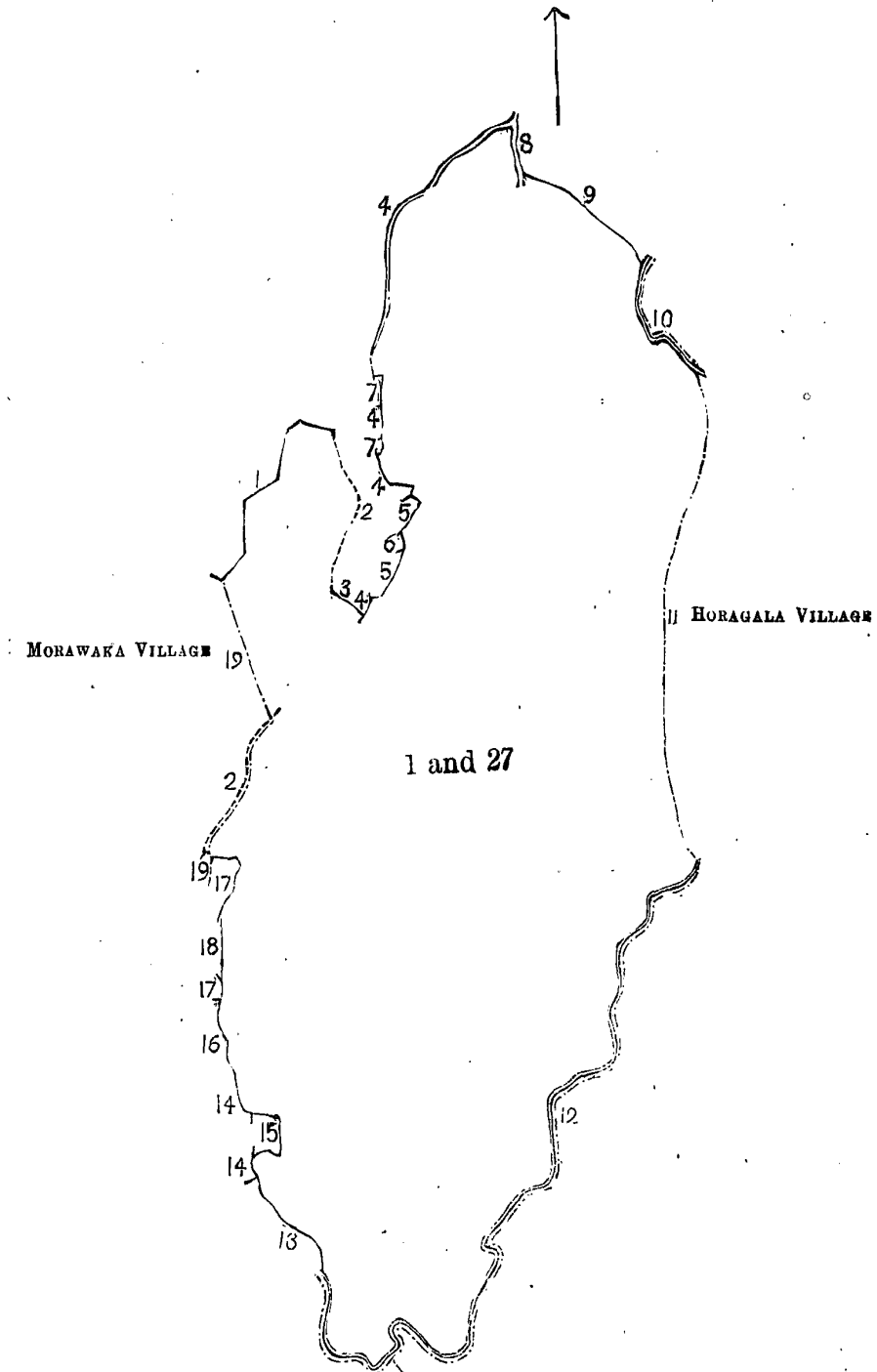
The following lots, situated in the village of Uwaragala in the Morawak korale of the Matara District, in the Southern Province, as described in the annexed certified tracings :—

I.

Preliminary plan 11.

Lot.	Name of Land.	Extent. A. R. P.
1	Galabodakanda and Polgastennehena	315 2 0
27	Wilihaladeniya	1 2 0
		<hr/>
		317 0 0

on sheets O $\frac{14}{24-32}$ and O $\frac{15}{17-25}$ and bounded as follows : on the north by Mahawatta belonging to Jatunge Don Andris and others, the footpath from Uwaragala to Paragala, Udakandewatta belonging to Don Tiadoris Abeyagunawardana, the Lindagawadeniyadola, Lindagawadeniya sold by Crown to D. T. Abeyagunawardana (T. P. 182,448), Lindagawadeniya belonging to Crown, Lindagawadeniya sold Crown to D. T. Abeyaguna-



Scale of 16 Chains to an Inch.

Situation : Uwaragala village in Palle pattu of Morawak korale.

Preliminary plan 11.

Lot.	Name of Land.		Extent.		
			A.	R.	P.
1	Galabodakanda and Polgastennehena	...	315	2	0
27	Wilihaladeniya	...	1	2	0
			<hr/>		
			317	0	0

Description of Boundaries of the Block comprising Lots Nos. 1 and 27.

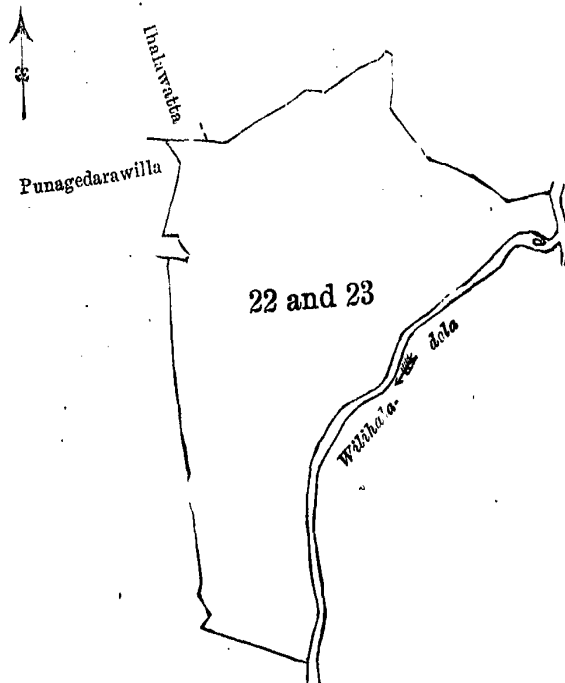
Lot.	Name of Land.	Lot.	Name of Land.
1	...	11	...
2	Footpath	12	Sapugahahenedola
3	Udakaudewatta	13	Medakumbura
4	A stream	14	Kitulhenedeniya
5	Lindagodadeniya	15	Do.
6	Do.	16	Do.
7	Dolapahakumbura	17	Borapanwiladeniya
8	Polgaswilledola	18	Madaelladeniya
9	Hathoheawehena	19	Do.
10	Polgastenedola		

wardana (T. P. 182,448), the Lindagawadeniyadola, Dolapallekumbura belonging to D. T. Abeygunawardana, the Wilihaladola, the Polgaswiladola, Dehigahahena *alias* Hattotuwehena claimed by D. T. Abeygunawardana; on the east by the village limit of Horagala, the Polgastenedola, the Sapugahahenedola; on the south by the Sapugahahenedola; on the west by Medakumbura sold by Crown to Lokuge Isan Appu and others (T. P. 163,372), Kitulhenedeniya sold by Crown to ditto (T. P. 163,371, 163,370, and 163,369), Borapanwiladeniya sold by Crown to ditto (T. P. 163,368), Madaelladeniya encroached upon by ditto, the village limit of Morawaka, the footpath from Uwaragala to Paragala.

II.

Preliminary plan 11.			
Lot.	Name of Land.		Extent.
			A. R. P.
22	...	Nawalahenawatta	0 3 38
23	...	Nawalahena	20 2 30
			21 2 28

on sheet O $\frac{15}{17-25}$, and bounded as follows: on the north by Gallindaokanduyaya claimed by Don Tidoris Abeygunawardana; on the east by the Wilihaladola; on the south by Dolapallewatta belonging to Jatunge



Scale of 8 Chains to an Inch.

Preliminary plan 11.			
Situation: Uwaragalla village in Palle pattu of Morawak korale.			
Lot.	Name of Land.		Extent.
			A. R. P.
22	...	Nawalahenawatta	0 3 38
23	...	Nawalahena	20 2 30
			21 2 28

Surveyor-General's Office,
Colombo, February 3, 1902.

Sheets O $\frac{15}{17-25}$

J. L. HAMPTON,
for Acting Surveyor-General.

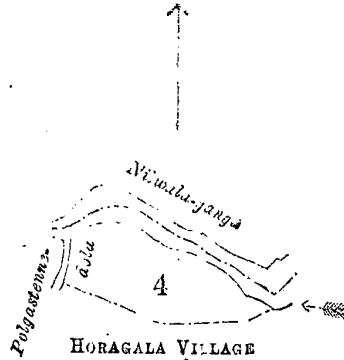
Don Samuel and others; on the west by Mahawatta belonging to ditto, Gurudiyupotawatta belonging to ditto, Kongahagewatta belonging to D. T. Abeygunawardana, Hellikanuwalangaokanda belonging to Munasinge Kottan and others, Funagedarawilla belonging to Jatunge Urdihami and others, Ihalawatta belonging to Munasinge Kottan.

III.

Preliminary plan 11.

Lot.	Name of Land.	Extent.
4	Udaokandehena	2 2 10

on sheet O $\frac{15}{17-25}$, and bounded as follows: on the north by the Nilwala-ganga; on the east by the village



Scale of 8 Chains to an Inch.

Preliminary plan 11.

Lot 4 called Udaokandehena, in extent 2A. 2R. 10P., situated in Uwaragala village in Palle pattu of Morawak korale.

Surveyor-General's Office,
Colombo, January 9, 1901.

Sheet O $\frac{15}{17-25}$

P. D. WARREN,
for Surveyor-General.

limit of Horagala; on the south by the village limit of Horagala; on the west by the Palgastennedola.

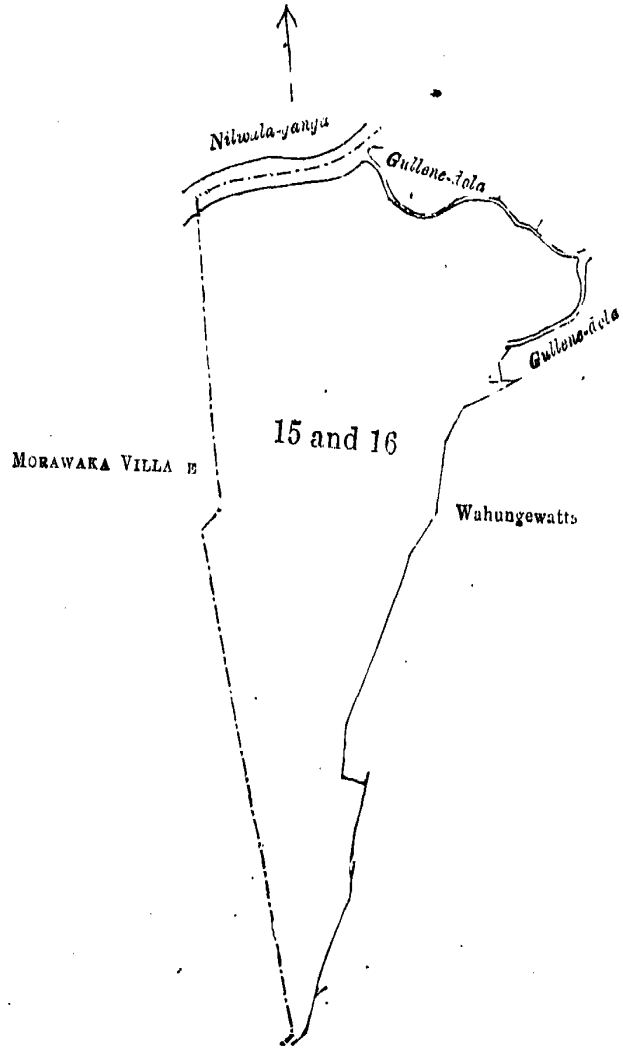
IV.

Preliminary plan 11.

Lot.	Name of Land.	Extent.
15	Pallewattakanda	29 2 10
16	Atalahuliyadda	0 1 19
		<u>29 3 29</u>

on sheet O $\frac{14}{24-32}$, and bounded as follows: on the north by the Nilwala-ganga, the Gulanedola; on the east by the Gulanedola, Wahungewatta belonging to Munasinge Kottan and others, Galagawaliyadda belonging

[For Tracing see page 1,224.]



Scale of 8 Chains to an Inch.

Preliminary plan 11.

Situation : Uwaragala village in Palle pattu of the Morawak korale.

Lot.	Name of Land.	Extent. A. R. P.
15 ...	Pallewattakanda ...	29 2 10
16 ...	Atalahuliyadda ...	0 1 19
		<u>29 3 29</u>

Surveyor-General's Office,
Colombo, January 9, 1901.

Sheet O $\frac{14}{24-32}$

P. D. WARREN,
for Surveyor-General.

to Jatunge Don Andris und others ; on the south by Egodawatta belonging to Wikkaramage Anagehami ; on the west by the village limit of Morawaka.

Galle, February 7, 1902.
S.O. 488

J. G. FRASER,
Special Officer.

Order under Section 4, Sub-section (1), of "The Waste Lands Ordinances, 1897, 1899, and 1900,"
admitting Lands to be Private Property.

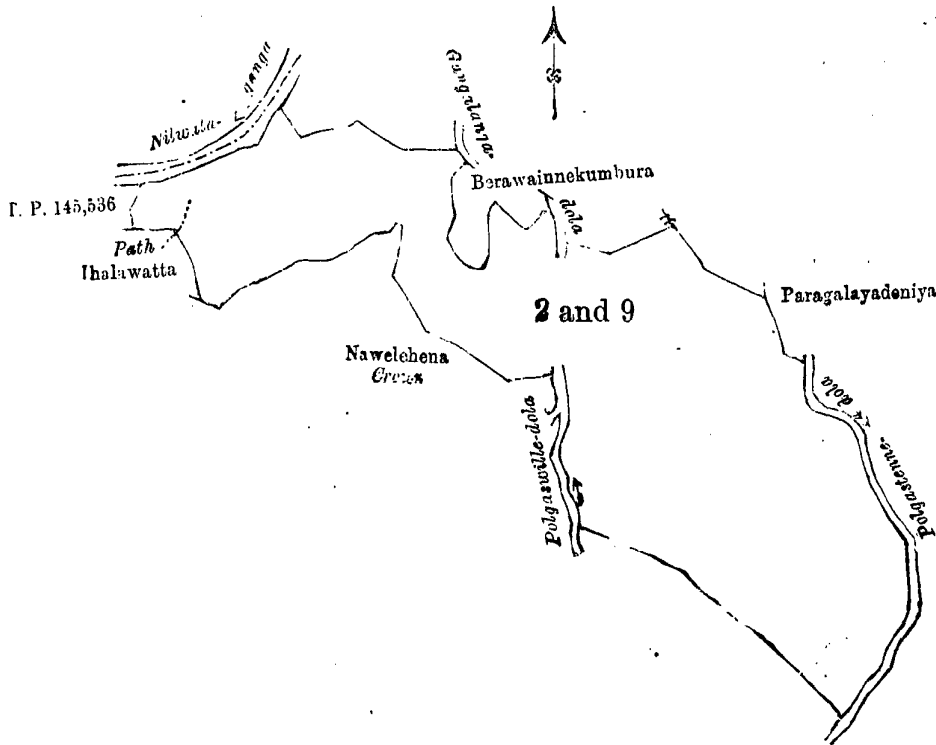
In the matter of the lands commonly called or known as Hattotuwehena, &c., situate in the village of Uwaragala in the Morawak korale of the Matara District, in the Southern Province, and of "The Waste Lands Ordinances, 1897, 1899, and 1900."

WHEREAS in pursuance of section 1 of the said Ordinances it was duly notified on the 7th day of June, One thousand Nine hundred and One, that if no claim to the lands commonly called or known as Hattotuwehena, &c., situate in the village of Uwaragala in the Morawak korale of the Matara District, in the Southern Province, containing in extent 28 acres 2 roods and 12 perches, and shown as lots 2 and 9 in sheet O $\frac{15}{17-25}$ and preliminary plan No. 11, as described in the annexed certified tracing therefrom, was made to the Special Officer appointed under section 28 of the said Ordinances within the period of three months from the date specified in such notice, such lands would be deemed the property of the Crown and dealt with on account of the Crown (*vide* notice No. 674):

And whereas one Teadoris Abegunawardana of Uwaragala made claim thereto, and I, John George Fraser, appointed under section 28 of the said Ordinances, made due inquiry into such claim; I, with the consent of His Excellency the Governor, do hereby admit the claim of the said claimant to the said lands, as more fully described hereiu below, under section 4, sub-section (1), of the said Ordinances.

Description of Lands referred to.

The lands commonly called or known as Hattotuwehena, Gallendaokanda, Batapataokanda, Nekatinnewatta, and Berawainnewatta, situate in the village of Uwaragala in the Morawak korale of the Matara



Scale of 8 Chains to an Inch.

Situation : Uwaragala village in Palle pattuwa of Morawak korale.
Preliminary plan 11.

Lot.	Name of Land.	Extent.		
		A	R.	P.
2	Hattotuwehena	18	2	12
9	Gallindaokanda, Batapataokanda, Nekatinnewatta, Berawainnewatta	10	0	0
		<u>28</u>	<u>2</u>	<u>12</u>

Surveyor-General's Office,
Colombo, February 3, 1902.

J. L. HAMPTON,
for Acting Surveyor-General.

District, in the Southern Province, containing in extent 28 acres 2 roods and 12 perches, shown as lots 2 and 9 in sheet O $\frac{15}{17-25}$ and preliminary plan No. 11, and in the annexed certified tracing therefrom, and bounded

as follows : on the north by the Nilwala-ganga, Waraluwookanda belonging to D. T. Abeyagunawardana and others, the Gangalangadola, Berawainnekumbura belonging to ditto, the Gangalangadola, Yaddeliegawatta belonging to ditto ; on the east by Paragalayaideniya belonging to ditto, the village limit of Horalgala, the Polgastenedola ; on the south by Polgastennehena belonging to Crown, the Polgaswiladola, Nawalahena belonging to Crown ; on the west by Ithalawatta belonging to Munasinge Kottan, Maragahawatta sold by Crown to J. D. Wattuhami (T. P. 145,536).

Galle, February 7, 1902.

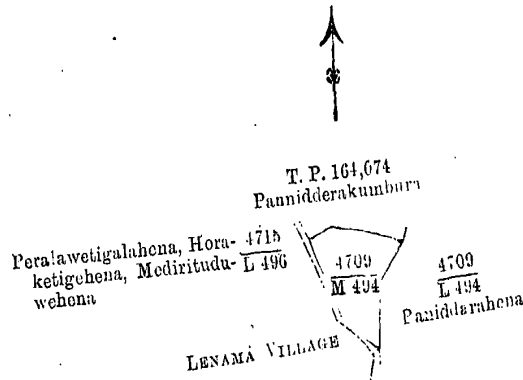
S.O. 489

J. G. FRASER,
Special Officer,

Order under Section 4, Sub-section (1), of "The Waste Lands Ordinances, 1897, 1899, and 1900,"
declaring the Land to be Crown Property.

In the matter of the land commonly called or known as Pannidarakumbura, situate in the village of Maramba in the Weligam korale of the Matara District, in the Southern Province, and of "The Waste Lands Ordinances, 1897, 1899, and 1900."

THE notice required by section 1 of the said Ordinances having been duly published in manner prescribed by that section in respect of the above-named land (*vide* notice No. 278), and a claim having been made to the said land by Mr. C. J. R. Le Mesurier, and the said claimant having been duly called upon by me by a notice in writing under section 4, sub-section (1), of the Ordinances, duly served upon him, to produce before me the evidence and documents upon which he may rely in proof of his claim, and not having so appeared or produced such evidence and documents, I, John George Fraser, Special Officer appointed under section 28 of the said Ordinances, do hereby on this 13th day of February, One thousand Nine hundred and Two, order and



Situation: Maramba village in Weligam pattuwa.

Lot.	Name of Land.	Extent.
		A. R. P.
M 494	Pannidarakumbura	0 3 5

Surveyor-General's Office,
Colombo, February 10, 1902.

J. L. HAMPTON,
for Acting Surveyor-General.

declare, under section 4, sub-section (1), of the said Ordinances, that the said land, commonly called or known as Pannidarakumbura, situate in the village of Maramba in the Weligam korale of the Matara District, in the Southern Province, containing in extent 3 roods and 5 perches, and shown as lot M 494 in preliminary plan No. 4,709 and in the annexed certified tracing therefrom, and bounded as follows: on the north by Pannidarakumbura sold by Crown to the Hon. T. N. Christie (T. P. 164,074); on the east by Pannidarahena (lot $\frac{4,709}{L 494}$) claimed by the Hon. T. N. Christie; on the south by the village limit of Lenama; on the west by the village limit of Lenama, Peralawetigalahenyaya belonging to Crown (lot $\frac{4,715}{L 496}$)—is the property of the Crown.

February 13, 1902.

S.O. 490

J. G. FRASER,
Special Officer.

**Order under Section 4, Sub-section (1), of "The Waste Lands Ordinances, 1897, 1899, and 1900,"
declaring the Land to be Crown Property.**

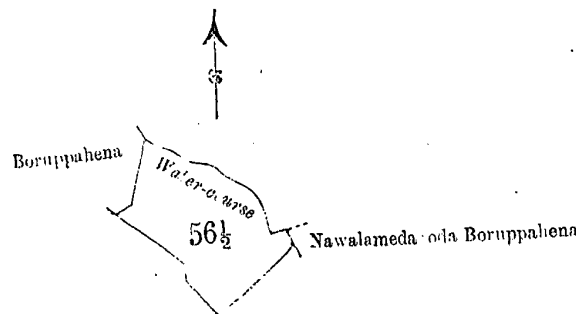
In the matter of the land commonly called or known as Nawalamedagoda Boruppahena, situate in the village of Idandukita in the Morawak korale of the Matara District, in the Southern Province, and of "The Waste Lands Ordinances, 1897, 1899, and 1900."

WH EREAS in pursuance of section 1 of the said Ordinances it was duly notified on the 21st day of June, One thousand Nine hundred and One, that if no claim to the land commonly called or known as Nawalamedagoda Boruppahena, situate in the village of Idandukita in the Morawak korale of the Matara District, in the Southern Province, containing in extent 2 acres 3 roods and 36 perches, and shown as lot 56 $\frac{1}{2}$ in sheet O $\frac{14}{5-13}$ and preliminary plan No. 25, and in the annexed certified tracing therefrom, was made to the Special Officer appointed under section 28 of the said Ordinances within the period of three months from the date specified in such notice, such land would be deemed the property of the Crown and dealt with on account of the Crown (*vide* notice No. 681):

And whereas one Rubasin Jayawardalage Don Carolis of Idandukita made claim thereto; and whereas the said claimant has withdrawn his claim to the said land, I, John George Fraser, Special Officer appointed under section 28 of the said Ordinances, under and by virtue of the powers vested in me in that behalf by section 4 of the said Ordinance No. 1 of 1899, do hereby on this 9th day of February, 1902, order and declare, under section 4, sub-section (1), of the said Ordinances, that the said land, as more fully described herein below, is the property of the Crown.

Description of the Land referred to.

The land commonly called or known as Nawalamedagoda Boruppahena, situate in the village of Idandukita in the Morawak korale of the Matara District, in the Southern Province, containing in extent 2 acres 3 roods and 36 perches, shown as lot 56 $\frac{1}{2}$ in sheet O $\frac{14}{5-13}$ and preliminary plan No. 25 and in the annexed



Scale of 8 Chains to an Inch.

Situation: Edandukita village in Palle pattu of Morawak korale.

Preliminary plan 25.

Lot.	Name of Land.	Extent. A. R. P.
56 $\frac{1}{2}$	Nawalamedagoda Boruppahena	2 3 36

Sheet O $\frac{14}{5-13}$

Surveyor-General's Office.
Colombo, February 7, 1902.

J. L. HAMPTON,
for Acting Surveyor-General.

certified tracing therefrom, and bounded as follows: on the north by the Udanayakukumburedola, on the east by Nawalamedagoda Boruppahena claimed by R. J. Don Carolis and others, on the south by Boruppahena belonging to Crown, on the west by Boruppahena claimed by R. Don Carolis.

Galle, February 9, 1902.

S.O. 491

J. G. FRASER,
Special Officer.

