

# Ceylon Government Gazette

Published by Authority.

No. 5,858 — FRIDAY, JUNE 20, 1902.

PART I.—General : Minutes, Proclamations, Appointments, and General Government Notifications.  
PART II.—Legal and Judicial.

PART III.—Provincial Administration.  
PART IV.—Marine and Mercantile.  
PART V.—Municipal and Local.

Separate paging is given to each Part in order that it may be filed separately.

## Part III. — Provincial Administration.

	PAGE		PAGE
Land Sales :—		Land Acquisition Notices	1910
Western Province	1819	Land Resumption Notices	—
Central Province	1839	Notices under Ordinance No. 1 of 1897	Suppl. & 1915
Northern Province	—	Abstracts of Season Reports	1924
Southern Province	1841	Notices under "The Forest Ordinance"	—
Eastern Province	1869	Sales of Arrack, Opium, and Toll Rents	1913
North-Western Province	1893	Miscellaneous Provincial and District Notices:—	
North-Central Province	1896	Sales of Salt and Timber	—
Province of Uva	1900	Notifications of Close Season, Infected Areas, &c.	—
Province of Sabaragamuwa	1905	Specifications under "The Irrigation Ordinance"	—

## LAND SALES IN THE WESTERN PROVINCE.

NOTICE is hereby given that on Tuesday, August 5, 1902, the Hon. the Government Agent, Western Province will put up to public auction, at his office in Colombo, the under-mentioned allotments of Crown Land situated in Cinnamon Gardens, within the Municipality of Colombo.

2. The acceptance of offers will be subject to the approval of His Excellency the Lieutenant-Governor.  
3. The person making the highest offer will be required to deposit one-tenth of the amount offered and fees on the day of sale, and must pay the balance within one month of the date of receipt of the Governor's approval.

4. On payment of the balance purchase money due, the purchaser will be placed in possession of the land, subject to the following conditions, viz. :—That the purchaser shall erect on the lot purchased by him, viz., on the lots 4,413, 4,414, and 4,415 within three years, and on lots 4,410, 4,411, 4,416, and 4,417 within four years of the complete payment by him of the purchase money, buildings on plans to be approved by Government. In default of the erection of buildings as described above, the sale will, at the end of the above-mentioned three years and four years respectively, be declared null and void, and one-half only of the amount paid will be returned to the purchaser, the balance being forfeited to the Crown.

Further information respecting these lands may be obtained from the Surveyor-General, and respecting the conditions of sale from the Hon. the Government Agent, Western Province.

By His Excellency's command,  
R. W. LEVERS,  
Acting Colonial Secretary

Preliminary plan 3,105. Situation—Cinnamon Gardens, within the Municipality of Colombo. Upset Price

Lot.	Village.	Name of Land.	Name of Claimant.	Description.	Extent.		Upset Price per Acre.
					A.	R. P.	
4410	Cinnamon Gardens	—	Crown	Grass land	0	3 33	4,000
4411	Do.	—	do.	do.	1	2 0	4,000
4413	Do.	—	do.	do.	1	2 0	8,000
4414	Do.	—	do.	do.	1	2 0	8,000
4415	Do.	—	do.	do.	1	2 0	8,000
4416	Do.	—	do.	do.	1	2 0	6,500
4417	Do.	—	do.	do.	1	1 32	6,500

කොළඹ නගරයේ කුරුඳුවත්තේ පිහිටා තිබෙන මෙහි පහත පෙන්වන බිම්කැබලි හත (7) ලබන අගෝස්තු මස 5 වෙනි අභ්‍යන්තර වැරදි බස්නාහිර දිසාමාලි වංශාධිපති ආණ්ඩුවේ ඒජන්තලත්තාන්සේ විසින් කොළඹ කවිච්චි දෙදි ප්‍රසිද්ධ වෙන්දේසියේ විකුණනු ලබන බවට තීරණය කර ඇත.

2. මෙම ඉඩම් හරහා ආණ්ඩුකාර උතුමානන්වහන්සේගේ කැමැත්ත ලබාගැනීමට සටන්කර විකුණනු ලබන බවට තීරණය කර ඇත.

3. වැඩිම ඉල්ලුම කලාපීය අය විසින් මහලුගේ ඉල්ලීමේ ගනනින් දහයෙන් පංගුවක් (1/10) සහ ගාස්තුව විනිසුණේ දිනේදීම ගෙවනු ලබන බවට තීරණය කර ඇත. ආණ්ඩුව විසින් ඉල්ලීමේ හරහන්කාසසි දුනුමිදුන් දවසේ පටන් මාසයක් ඇතුළතදී ඉතිරි මුදල් ගෙවනු ලබන බවට තීරණය කර ඇත.

4. ඉතිරි මුදල ගෙවනු ලැබූ කැනදි, මල්ට් ගත් අවලුන්ට ඒ ඉඩම් මෙහි පහත සඳහන් කරන කොටස් දෙකට බෙදා හැරීමට තීරණය කර ඇත. එනම්:—කොමිමර 4413, 4414 සහ 4415 සහ මේ ඉඩම් ගැනුණු කාරණා විසින් සිසිල් මුදල් ගෙවා අවසාන කර දිනේ පටන් අවලුන් තුනක් (3) ඇතුළතදීද, කොමිමර 4410, 4411, 4416 සහ 4417 සහ මේ ඉඩම් වලට ගෙවා අවසාන කර දිනේ පටන් අවලුන් හතරක් (4) ඇතුළතදීද, ඉඩම්වල ගොඩනැගිලි ගොඩනගනු ලබන බවට තීරණය කර ඇත. එහි ගොඩනැගිලි නිශ්චය කල යුතු ගොඩනගනු ලබන කොටස් නොවන බවට තීරණය කර ඇත. එහි ඉඩම් විනිසුණේ අවලංගු වෙන්නා වූ පවතිනුයේ නොව, ගැනුම්කාරගේ විසින් ගෙවනු ලබන මුදලෙන් දෙනකන් කොටසක් පමණ ආපසු දෙන්නට තීරණය කර ඇත. ඉතිරි දෙනකන් පංගුව ආණ්ඩුව සහතික වෙනවාක් ඇත.

මෙම ඉඩම් ගැන වැඩිදුර කාරණා සර්වේචර්ජනරාජ්‍යාන්සේගෙන්ද, විනිසුණේ කොන්දේසි ගැන බස්නාහිර දිසාමාලි වංශාධිපති ආණ්ඩුවේ ඒජන්තලත්තාන්සේගෙන්ද දැනගනු ලබන බවට ප්‍රථමය.

හරහා ආණ්ඩුකාර උතුමානන්වහන්සේගේ ආඥාව ලෙස,  
ආර්. ඩබ්ලිව්. අයිවර්ස්,  
වැඩබලන මහසෙකුකාරීස් වරයා.

සහිතම 3,105. පිහිටීම කොළඹ නගරයේ අසිති කුරුඳුවත්ත.		මහත.	අක්කර
නො.	ගම.	අසිතිකම කිහිපය.	අක්කර
4410	කුරුඳුවත්ත	ආණ්ඩුව	0 3 33
4411	එම	එම	1 2 0
4413	එම	එම	1 2 0
4414	එම	එම	1 2 0
4415	එම	එම	1 2 0
4416	එම	එම	1 2 0
4417	එම	එම	1 1 32

No. 1,373, w. p. Colonial Secretary's Office, Colombo, June 6, 1902.

ON Friday, August 3, 1902, at 12 noon, the Hon. the Government Agent for the Western Province will put up for sale or settlement, at his office in Colombo, the under-mentioned portions of Crown Land, on the terms authorized by Government.

Lot.	Village.	Name of Land.	Name of Claimant.	Extent.		Upset Price per Acre.
				A.	R. P.	
5860	Panagoda	Kahatagahakissiya	Mututtantirige Samel Appu	0	1 5	30
F 432	Meddegama	—	H. Baronchi Appu	0	1 35	20

Further information respecting these lands may be obtained from the Surveyor-General, and respecting the conditions of sale from the Hon. the Government Agent, Western Province.

By His Excellency's command,  
R. W. LEVERS,  
Acting Colonial Secretary.

No 1,373, w. P. 1902 ස්වල්පයක් මස 6 වෙනි දින කොළඹ මහසෙකුකාරීස් රාජ්‍යාන්සේගේ කන්දේසි වේදිය.

බස්නාහිර දිසාමාලි වංශාධිපති ආණ්ඩුවේ ඒජන්තලත්තාන්සේ විසින් මෙහි පහත සඳහන් වෙන ආණ්ඩුව සහතික ඉඩම් ආණ්ඩුවේ නියෝගවල ප්‍රකාරයට වර්ෂ 1902 ස්වල්ප අගෝස්තු මස 8 වෙනි දින මුදල් සිකුරු දවස 12ට කොළඹ කවිච්චි දෙදි වෙන්දේසියේ විකුණනු ලබන බවට තීරණය කර ඇත.

සහිතම 8,293. පිහිටීම කොළඹ නගරයේ අසිති කුරුඳුවත්ත.		මහත.	අක්කර
නො.	ගම.	අසිතිකම කිහිපය.	අක්කර
5860	පනාගොඩ	කහවගනකිස්සියා	0 1 5
F 432	මැදදේගම	—	0 1 35

මෙම ඉඩම් ගැන වැඩිදුර කාරණා සර්වේචර්ජනරාජ්‍යාන්සේගෙන්ද, විනිසුණේ කොන්දේසි ගැන බස්නාහිර දිසාමාලි වංශාධිපති ආණ්ඩුවේ ඒජන්තලත්තාන්සේගෙන්ද දැනගනු ලබන බවට ප්‍රථමය.

හරහා ආණ්ඩුකාර උතුමානන්වහන්සේගේ ආඥාව ලෙස,  
ආර්. ඩබ්ලිව්. අයිවර්ස්,  
වැඩබලන මහසෙකුකාරීස් වරයා.

No. 1,374, W. P.

Colonial Secretary's Office,  
Colombo, June 6, 1902.

ON Friday, August 8, 1902, at 12 noon, the Hon. the Government Agent for the Western Province will put up for sale or settlement, at his office in Colombo, the under-mentioned portions of Crown Land, on the terms authorized by Government.

Preliminary plan 11,220. Situation—Meda pattu of Hewagam korale.  
Village—Tunnana.

Lot.	Name of Land.	Name of Claimant.	Description.	Extent.		Upset Price
				A.	R. P.	per Acre.
11285	Kahatagahalanda	Crown	Jungle	1	2 12	50
11286	Kahatagahahena	do.	Cocoanut plants six months old	0	0 6	50
11287	Kahatagahalanda	do.	Jungle	0	2 20	50

Preliminary plan 11,195. Situation—Yatigaha pattu of Hapitigam korale.  
Village—Hettimulla.

11160	Halgahawatta	Ataudahettigamage Siman Appu	Cocoanut three to eight years old	0	1 6	75
-------	--------------	------------------------------	-----------------------------------	---	-----	----

Preliminary plan 11,190. Situation—Udugaha pattu of Hapitigam korale.  
Village—Talagama.

11151	Pinkumbura	Kumara Appuhamilage Appuhamy and others	Cocoanut four years old	0	0 15	25
11152	Do.	do	Low land	0	0 31	25

Further information respecting these lands may be obtained from the Surveyor-General, and respecting the conditions of sale from the Hon. the Government Agent, Western Province.

By His Excellency's command,  
R. W. IEVERS,  
Acting Colonial Secretary.

No. 1,374, W. P.

විෂ් 1902 ජූනි මස 6 වෙනි දින කොළඹ  
මහසෙනෙවුකාරිස්ථානයේදී කඩවැට්ටි.

මස්තකාරි දිනවේ වංශාධිපති ආණ්ඩුවේ ඒජන්තවරයාණන් විසින් මෙහි පහත සඳහන්වන ආණ්ඩුව සහ කඩ ඉඩම් ආණ්ඩුවේ නියෝගවල ප්‍රකාරයට විෂ් 1902 ක්වු අගෝස්තු මස 8 වෙනි දිනවු සිඳුරුද දවල් 12ව කොළඹ කඩවේරියේදී වෙන්දේසිකර පිකුණුව නොහොත් නිවැසිකරදෙන්නට යෙදෙනවා ඇත.

සිතියම 11,220. පිහිටීම හේවාගම්කෝරලේ මැදපත්තුව. ගම්—තුන්සාග. අක්කර මහත. සක මිල.

නො.	ඉඩමේ නම.	අයිතිකම් කීකරනා.	අන්දම.	අ. රු. ප.	රු.
11285	කහවගහලන්ද	ආණ්ඩුව	කැලේ	1	2 12
11286	කහවගහලන්ද	එම	6 මාසකක් වයස් පොල් පැල	0	0 6
11287	කහවගහලන්ද	එම	කැලේ	0	2 20
11160	සිතියම 11,195. හල්ගහවත්ත	පිහිටීම හාපිරිගම්කෝරලේ යටිතහපත්තුව. ගම්—හෙට්ටිමුල්ල. අහලුමහෙට්ටිමහන්සිවත්තඅස්ස	3 අවුරුද්දේ හිට 8 අවුරුද්දේ වයස් පොල්	0	1 6
11151	සිතියම 11,190. පිංකුමුර	පිහිටීම හාපිරිගම්කෝරලේ උඩුගහවත්තුව. ගම්—කලගස්. කුලාරඅස්සහාමිලාගේ අස්ස	4 අවුරුද්ද වයස් පොල්	0	0 15
11152	එම	ගාමි සික හවත් එම	මිරිසිම	0	0 31

මෙම ඉඩම් ගැණ වැඩිදුර කාරණා සර්වේචර්පකරුලක්කාණයේදී, විකිනීමේ කොන්දේසි ගැණ මස්තකාරි දිනවේ වංශාධිපති ආණ්ඩුවේ ඒජන්තවරයාණන්ගෙන්ද දැනගන්නට පුළුවන.

ගරුකර උතුමානවතෙක්සේ ආඥාව ලෙස,  
ආර්. ඩබ්ලිව්. අයිවර්ස්,  
වැඩබලා මහසෙනෙවුකාරිස්ථානය.

No. 1,375, W. P.

Colonial Secretary's Office,  
Colombo, June 4, 1902.

ON Tuesday, August 5, 1902, at 12 noon, the Hon. the Government Agent for the Western Province will put up for sale or settlement, at his office in Colombo, the under-mentioned portions of Crown Land, on the terms authorized by Government.

Preliminary plan 10,140. Situation—Udugaha pattu of Hapitigam korale.  
Village—Pohonoruwa.

Lot.	Name of Land.	Name of Claimant.	Description.	Extent.		Upset Price
				A.	R. P.	per Acre.
89 A	Beligahalanda	Horatalpedige Nematuwa	Cocoanut plants	0	2 0	50
89 B	Do.	Crown	Jungle	3	3 9	50
87 C	Henapolakanda	Village—Henapola. Appusanno Police Vidane of Henapola	Cocoanut plants 2 to 5 years old	2	1 30	40
87 D	Kahatagahalanda	Crown	Jungle	1	0 10	40
87 E	Ihalamuwamaladeniya	do.	do.	0	1 32	40
87 ½ A	Delgollalanda	do.	do.	2	1 20	45

Lot.	Name of Land.	Name of Claimant.	Description	Extent.		Upset Price
				A. R. P.	Rs.	
87½ B	Dolelanda	Ganiachchikankanamalage Sinno Appu	Cocoanut plants 3 years old	0	1 18	40
87½ C	Do.	Crown	Low jungle and rock	0	0 34	20
87½ D	Kehelkotuwadeniya	do.	Landa	0	3 26	40
87½ E	Dandeniyaakumbura	do.	Owita	1	1 29	40

Further information respecting these lands may be obtained from the Surveyor-General, and respecting the conditions of sale from the Hon. the Government Agent, Western Province.

By His Excellency's command,  
R. W. LEVERS,  
Acting Colonial Secretary.

No. 1,375, W. P.

වම් 1902 ක්වු ජුනි මස 4 වෙනි දින කොලඹ

මහසෙකුතාරිස් උත්තාන්සේගේ කන්තෝරුවේදිය.

මස්තාතිර් දිසාවේ වංශාධිපති ආණ්ඩුවේ ඒජන්ත උත්තාන්සේ විසින් මෙහි පහත සඳහන් වෙන ආණ්ඩුව සන්තක ඉඩම් ආණ්ඩුවේ නියෝගවල ප්‍රකාරයට වම් 1902 ක්වු අගෝස්තු මස 5 වෙනි දිනවූ අභ්‍යන්තර වාද වලින් 12ට කොලඹ කම්මේරියේදී වෙන්දේසිකර විකුණනට නොහොත් නිවැරදි කර දෙනට යෙදෙනවා ඇත.

සිතියම 10,140. පිහිටීම හාපිටිගම්කෝරලේ උඩුගහපත්තුව. ගම—පොහොන්තරුව.

නො.	ඉඩමේ නම.	අයිතිකම් කියන්නා.	අන්දම.	අක්ෂර මහත. යක මිල.	
				අ. රු. ප.	රු.
89A	බෙලිගහලන්ද	හොරනල්පොඩ්ගේ නැමැත්තා	2 අචිරුදු වයස් පොල්	0	2 0 50
89B	එම	ආණ්ඩුව	කැලේ	3	3 9 50
87C	සේනපොලකන්ද	අජපුංඤ්ඤ, සේනපොල පොලීස්විද්‍යානේ	අචිරුදු 2 හිට 5 දක්වා වයස් පොල්	2	1 30 40
87D	කහටගහලන්ද	ආණ්ඩුව	කැලේ	1	0 10 40
87E	ඉහලමුල්වැව්ලදේ නිය	එම	එම	0	1 32 40
87½A	දෙල්ගොල්ලේලන්ද	එම	එම	2	1 20 45
87½B	දෙල්ලන්ද	ගනිආච්චිකන්තානමලාගේ සි. ඤජපු	3 අචිරුදු වයස් පොල් පැල	0	1 18 40
87½C	එම	ආණ්ඩුව	කැලේ සහ ගල	0	0 34 20
87½D	කෙගෙල්කොටුව දෙනිය	එම	ලන්ද	0	3 26 40
87½E	දන්දෙනියකුඹුර	එම	ඹවිට	1	1 29 40

මෙම ඉඩම් ගැණ වැඩිදුර කාරණා සර්වේසර්පනල් උත්තාන්සේගෙන්ද, විකුණීමේ කොන්දේසි ගැණ බස්නාහිර දිසාවේ වංශාධිපති ආණ්ඩුවේ ඒජන්ත උත්තාන්සේගෙන්ද දැනගනට යුච්චන.

ගරාහර උතුමානවහන්සේගේ ආඥාවලෙස,  
ආර්. ඩබ්ලිව්. අසිවර්ස්,  
වැඩබලන මහසෙකුතාරිස් වමෙහ.

No. 1,376, W. P.

Colonial Secretary's Office,  
Colombo, June 10, 1902.

ON Friday, August 8, 1902, at 12 noon, the Hon. the Government Agent for the Western Province will put up for sale or settlement, at his office in Colombo, the under-mentioned portions of Crown Land, on the terms authorized by Government.

Preliminary plan 10,544. Situation—Meda pattu of Hewagam korale. Upset Price per Acre.

Lot.	Village.	Name of Land.	Name of Claimant.	Description.	Extent.		Upset Price
					A. R. P.	Rs.	
8806	Panaluwa	Hikgahawatta	A. Karanis Appu	Cocoanut and jak 20 years old	0	1 36	100
Y 739	Do.	do.	A. Carolis and others	Cocoanut 10 years old	0	3 10	60
Z 739	Do.	do.	do.	Cocoanut 25 years old	2	1 13	100
9301	Dedigomuwa	Preliminary plan 6,374. Lindagawakissiya	Situation—Palle pattu of Hewagam korale. Crown	Owita	1	0 4	15
10718	Migoda	Preliminary plan 11,102. Alubogahalanda	Situation—Meda pattu of Hewagam korale. Crown	Jungle	7	1 30	30

Further information respecting these lands may be obtained from the Surveyor-General, and respecting the conditions of sale from the Hon. the Government Agent, Western Province.

By His Excellency's command,  
R. W. LEVERS,  
Acting Colonial Secretary.



No. 1,376, W. P.

වර්ෂ 1902 ජූනි මස 10 වෙනි දින කොළඹ මහාසඤ්චාරීඋත්තාන්තේසේ කන්තෝරුවේදීය.

විකුණු කිරීමේ වංශ විධි අනුකූලව ඒජන්ත උත්තාන්තේසේ විසින් මෙහි පහත සඳහන්වන අනුකූල සත්කාරක ඉඩම් අනුකූලව නියෝගවල ප්‍රකාරයට වර්ෂ 1902 ජූනි අගෝස්තු මස 8 වෙනි දින වූ සිඳුරුද දවල් 12ට කොළඹ කවිවේර්දේදී වෙන්දේසිකර විකුණනට නොහොත් නිවැරදිකර දෙන්නට යෙදෙන්නවා ඇත.

සිතියම 10,544. පිහිටීම හේවාගම්කෝරලේ මැදපත්තුව. ගම—පාගඵව. අක්කර මහත. සක මිල. රු.

නො.	ඉඩමේ නම.	අයිතිකම් කියන්නා.	අන්දම.	අ. රු. ප.	රු.
8806	නික්කවත්ත	අ. කරනිස් අප්පු	20 අචිරුදු වගස් පොල් සහ කොස්	0 1 36	100
Y 739	එම	එ. කරෝලීස් සහ නවත්	10 අචිරුදු වගස් පොල්	0 3 10	60
Z 739	එම	එම	25 අචිරුදු වගස් පොල්	2 1 13	100
9301	සිතියම 6,374. ලිදගාමාකිසසිය	පිහිටීම හේවාගම්කෝරලේ පල්ලේපත්තුව. අනුකූල	ගම—දැඩියොඩුව.	1 0 4	15
10718	අඵබේරුන්ද	ගම 11,102. පිහිටීම හේවාගම්කෝරලේ මැදපත්තුව. අනුකූල	ගම—මීගොඩ.	7 1 30	30

මෙම ඉඩම් ගැණ වැඩිදුර කාරණා සර්වේසර්වකල්පිතාන්තේසේගෙන්ද, විකිනීමේ කොන්දේසි ගැණ විස්තාරී දිසාවේ වංශ විධි අනුකූලව ඒජන්ත උත්තාන්තේසේගෙන්ද දැනගන්නට පුළුවන.

ගරුකර උතුමානවතන්තේසේගේ අඤ්චලෙස,  
ආර්. ඩබ්ලිව්. අයිවර්ස්  
වැඩබලන මහසඤ්චාරීඋත්තේසේ.

No. 1,377, W. P.

Colonial Secretary's Office,  
Colombo, June 12, 1902.

ON Thursday, July 24, 1902, at 12 noon, the Assistant Government Agent for the Kalutara District will put up for sale or settlement, at his office in Kalutara, the under-mentioned portions of Crown Land, on the terms authorized by Government.

Preliminary plan 11,243. Village—Liniyawa.

Lot.	Name of Land.	Name of Claimant.	Description.	Extent.			Upset Price per Acre. Rs.
				A.	R.	P.	
11354	Rukattanagahatennapita-kattiya	Crown	Owita	0	0	30	100
11355	Do.	do.	Field	0	2	0	100
11356	Amugodahenadeniya	do.	Deniya	0	1	19	100
11357	Amugodahenatenna	do.	Scrub	2	1	25	100
11358	Do.	do.	do.	2	2	4	100
11359	Do.	Karunakalage Marsel Fernando	Planted land	0	1	26	100
11360	Do.	Crown	Scrub	2	2	1	100
11361	Do.	do.	To be reserved	0	0	25	—
11362	Humbuluwehenawatta	do.	do.	0	0	14	—
11363	Do.	do.	Scrub	4	1	13	1,000
11364	Do.	do.	Road reservation	0	0	24	—
11365	Do.	Eregederawatte Davit and others	Scrub	0	0	6	1,000
11366	Do.	Crown	Road reservation	0	0	3	—
11367	Kumarandagoda alias Kumarandakanda	do.	Scrub	1	0	20	200
11368	Do.	do.	do.	1	1	8	200
11369	Do.	do.	do.	1	3	33	250
11370	Do.	do.	Path reservation	0	0	36	—

Situated in the Maha pattu south of Pasdun korale east.

Preliminary plan 11,345. Village—Welmillia.

11765	Gulupitiyawa	Tantrige Mathes Perera	Garden	0	2	23	30
11766	Delgahaowita	Elwitigalage Punchedhami and others	Owita	0	3	15	20
11767	Delgahaowita or Millagahaowita	Crown	Chena	2	2	0	10
11768	Thumpaliyaowita	Tantrige Mathes Perera and another	Garden	0	3	35	50
11769	Thumpaliyaowita	Tantrige Mathes Perera	Owita	0	3	6	10
11770	Thumpaliyaowita or Gona-welaowita	Gankandage Girigoris	do.	0	1	3	10
11771	Delgahaowita or Milla-gahaowita	Kalutantrige Don Martinu Perera Abeyratna of Panadure	do.	1	2	20	10
11772	Thumpaliyaowita	Dimiyage Davith Sinno	Field	0	0	36	15
11773	Kirimetiyaewewala	Crown	Tank to be reserved	0	2	13	—
11774	Beruwalakanatta alias Kirananowita	do.	Chena and jungle	4	0	6	10

Situated in the Kumbuke pattu of Rayigam korale.

Preliminary plan 2,296. Village—Menerigama.

8506	Dikdeniya	Crown	Deniya	2	1	32	15
8516	Lindalangakumburedeniya	do.	do.	0	3	28	15
8518	do.	do.	do.	2	1	4	15
8521	Kandabodawela	Samarappuliarachchige Menikhami and others	Field and deniya	1	0	33	20
8525	Kolaniyadeniya	Welikannamohottige Mudalihami and another	Field	0	1	30	15

Lot.	Name of Land.	Name of Claimant.	Description.	Extent. A. R. P.	Upset Price per Acre. Rs.
8528	Wiladeniyakumbura	Jayasinghe <i>alias</i> Imbulanage	Abandoned field	1 0 38	20
H 800	Bogodakumbura	Joronis Appu	Field	1 0 14	40
Y 800	Indawalakumbura	Wannachchige Tepanis Appu and another	do.	1 0 13	40
K 801	Kandabodakumbura	Jagodage Julis and another Samarappuliarachchige Menik- hami and others	Field and deniya	1 3 7	40

Situated in the Udugaha pattu of the Rayigam korale.

Preliminary plan 5,315. Village—Potuwila.

5508	Kendagahawilaudumulla	Crown	Low jungle	2 2 37	25
------	-----------------------	-------	------------	--------	----

Situated in the Paiyagalbadda of the Kalutara totamune.

Further particulars respecting these lands may be obtained from the Surveyor-General, and respecting the conditions of sale from the Assistant Government Agent, Kalutara.

By His Excellency's command,  
R. W. LEVERS,  
Acting Colonial Secretary.

No. 1,377, W. P.

වර්ෂ 1902 නවු ජුනි මස 12 වෙනි දින කොළඹ  
භාෂණයකාරී සඳහා වූ කෙටි කවරුන්ගේ කටයුතු වේ.

කළු පිටි කටයුතු සඳහා වූ උපදේශනාපත සහ වෙනත් විවිධ මෙහි සහ සඳහා වූ භූමි මිණුම් සහ කටයුතු සඳහා වූ කෙටි කවරුන්ගේ කටයුතු වේ. වර්ෂ 1902 නවු ජුනි මස 24 වෙනි දින බැංකු සහ වෙනත් දේපල 120 කටයුතු කළු පිටි කටයුතු සඳහා වූ කෙටි කවරුන්ගේ කටයුතු වේ.

සිටියම් 11,243. ගම්—ලියනාව.

නො.	භූමි මිණුම.	අයිතිකරු සහ නම.	අන්දම.	අක්කර මහත. සහ මිල අ. රු. ප. රු.
11354	රුක්මන නගරයේ පිටකම්මය	රජසහකරු	බිම්බ	0 0 30 100
11355	එම	එම	කුඹුර	0 2 0 100
1 256	අම්බලන්ගොඩ නගරයේ	එම	දෙවිය	0 1 19 100
11357	අම්බලන්ගොඩ නගරයේ	එම	පදුරු සහිත බිම	2 1 25 100
11358	එම	එම	එම	2 2 4 100
11359	එම	කරුණාකරු මාර්ග ප්‍රභාද	වවු පු ඉඩම	0 1 26 100
11360	එම	රජසහකරු	පදුරු සහිත බිම	2 2 1 100
11361	එම	එම	විකුණව	—
			කොළ	0 0 25 —
11362	භූමි මිණුමේ නව නගරය	එම	එම	0 0 14 —
11363	එම	එම	පදුරු සහිත බිම	4 1 13 1000
11364	එම	එම	විකුණව	—
			කොළ	0 0 24 —
11365	එම	ඉරිගොඩවත්තේ දවස් සහ කවස් අස	පදුරු සහිත බිම	0 0 6 1000
11366	එම	රජසහකරු	විකුණව	—
			කොළ	0 0 3 —
11367	කුමාරන්දිය නගරයේ කොත් කුමාරන්දිය කවස්	එම	පදුරු සහිත බිම	1 0 20 200
11368	එම	එම	එම	1 1 8 200
11369	එම	එම	එම	1 3 33 250
11370	එම	එම	විකුණව	—
			කොළ	0 0 36 —

සිටියම් 11,345. ගම්—වැල්මිල්ල.

11765	ඉලුපිටිය	කන්ත්තේ මන්දෙස් පුරු	වත්ත	0 2 23 30
11766	දෙල්ගහ බිම්බ	ඇල්පිලියාගේ පුත්තියාම සහ කවස් අස	බිම්බ	0 3 15 20
11767	දෙල්ගහ බිම්බ කොහොත් මිල්ලගහ බිම්බ	රජසහකරු	ගේත	2 2 0 10
11768	කුමාරන්දිය බිම්බ	කන්ත්තේ මන්දෙස් පුරු සහ කවස් අස	වත්ත	0 3 35 50
11769	එම	කන්ත්තේ මන්දෙස් පුරු	බිම්බ	0 3 6 10
11770	කුමාරන්දිය බිම්බ කො හොත් කොහොත් බිම්බ	කන්ත්තේ මන්දෙස් පුරු	එම	0 1 3 10

නො.	ඉඩමේ නම.	අයිතිකම් කියවීම.	අන්දම.	මහත. අක.මිල.		අක්කර	
				අ. රු. ප.	රු.	රු.	
11771	දෙල්ගහමිටිට නොහොත් මිල්ලගහ මිටිට	පානදුර් කළුගල නිලයේ දෙවන දිවියාගේ දුම්රිය සඳහා	මිටිට	1	2	20	10
11772	තුමිපලියා මිටිට	දිමියාගේ දුම්රිය සඳහා	කුඹුර	0	0	36	15
11773	කිරිමැව්කොළොවල	රාජසේනක	වැව, මිඳුකන්ට නොමේ	0	2	13	—
11774	මේරුවල කනත්ත නොහොත් කිරිතන් මිටිට	එම	හේන සහ කැලේ	4	0	6	10

පිහිටා තිබේනේ රයිගම්කෝරලේ කුඹුණෙහි වෙයි.

සියලුම 2,296. ගම—මෙහේරිගම.

8506	දිස්දෙහිය	රාජසේනක	දෙහිය	2	1	32	15
8516	ලීදලකකුඹුරේ දෙහිය	එම	එම	0	3	28	15
8516	එම	එම	එම	2	1	4	15
8521	කන්දබඩ වෙල	සමරපුලු ආරච්චිගේ මැනික්කාමි සහ තවත් අය	කුඹුර සහ දෙහිය	1	0	33	20
8525	කොලනියා දෙහිය	මැලිකන්ත මොහොමඩ්ගේ මුදලි	කුඹුර	0	1	30	15
8528	විලදෙහිය කුඹුර	ජයවිඳගේ නොහොත් ඉඹුලානගේ ජයරත්න	පුරංකුඹුර	1	0	38	20
H 800	බෝගොඩ කුඹුර	වනනිආච්චිගේ තෙරානස් අප්පු	කුඹුර	1	0	14	40
Y 800	ඉන්දුවල කුඹුර	ජයගොඩගේ ජුලිය සහ තවත් කෙනෙක්	එම	1	0	13	40
K 801	කන්දබඩ කුඹුර	සමරපුලු ආරච්චිගේ මැනික්කාමි සහ තවත් අය	කුඹුර සහ දෙහිය	1	3	7	40

පිහිටා තිබේනේ රයිගම්කෝරලේ උඩුගහහි වෙයි.

සියලුම 5,315. ගම—පොතුච්චල.

5508	කන්දගහවිල උඩුමුල්ල රාජසේනක	පුත්ති කැලේ	2	2	37	25
------	----------------------------	-------------	---	---	----	----

පිහිටා තිබේනේ කළුතර නොවැව්ගේ පසියාගල් බද්දේය.

මෙම ඉඩම් ගැණ මැඩිදුර කාරණා සර්වේශ්වර්තන උපදේශනා කොටසකට අදාළව, විනිසුම් කොටසකට අදාළව, කළුතර දිස්ත්‍රික්කේ ආණ්ඩුවේ උපදේශනා කොටසකට අදාළව පුවත.

ගරුකර උතුමානත්වයෙන් අඥවලෙස,  
 ආර්. ඩබ්ලිව්. ජේම්ස්,  
 මැඩබලන මහසෙකුකාරීජ වම්ම.

No. 1,378, W. P.

Colonial Secretary's Office,  
 Colombo, June 12, 1902.

ON Tuesday, August 12, 1902, at 12 noon, the Hon. the Government Agent for the Western Province will put up for sale or settlement, at his office in Colombo, the under-mentioned portions of Crown Land, on the terms authorized by Government.

Preliminary plan 8,637. Situation—Udugaha pattu of Hewagama korale.  
 Village—Kudagama.

Lot.	Name of Land.	Name of Claimant.	Description.	Upset Price per Acre.			
				Extent.	A. R. P.	Rs.	
A	Etherfield estate	Mr. W. F. C. Rolt	Owita	0	0	0.75	15
E	Do.	do.	do.	0	0	26	15
G	Do.	do.	do.	0	2	23	15
H	Doranakanda estate	do.	Tea plants.	0	0	21	200
I	Etherfield estate	do.	Cocoanut plants 15 years old	0	2	14	100
J	Do.	do.	Cocoanut plants 30 years old	0	1	23	100
K	Do.	do.	Cocoanut plants 15 years old	0	2	7	100
L	Do.	do.	Cocoanut plants 15 years old	0	0	20	100
M	Do.	do.	Owita	0	1	8	15
N	Do.	do.	do.	0	1	14	15
O	Do.	do.	do.	0	0	9	15
P	Do.	do.	do.	0	2	1	15
F	Veralupitiya	Dematagama or Liyan-gahawatta	Cocoanut plants	0	0	3	100

Further information respecting these lands may be obtained from the Surveyor-General, and respecting the conditions of sale from the Hon. the Government Agent, Western Province.

By His Excellency's command,  
 R. W. LEVERS,  
 Acting Colonial Secretary.





නං. (No.)	ඉඩමේ නම. (Name of Land)	අයිතිකම් කීයත්තා. (Claimant)	අන්දම. (Extent)	අක්කර මහත. ගස මිල. (Acres, Cents, Annas)
11429	කපුතලවත්ත	ගනබොඩගේ මදිලිස් සහ තවත්	අචිරුදු 8 හිට 20 අක්කර වසස් පොල්	0 1 23 40
11430	එම	ව. සර්දිගෙල් අප්පු සහ තවත්	කෑලේ	3 3 20 20
11431	එම	ග. පිලෝරිස් සහ තවත්	අචිරුදු 15 හිට 30 අක්කර වසස් පොල්	0 1 4 40

මෙම ඉඩම් ගැණ වැඩිදුර කාරණා සර්වේශර්ජනරුලත්තාන්සේගෙන්ද, එකීනීමේ කොන්දේසි ගැණ බස්නාහිර දිසාවේ වංශාධිපති ආණ්ඩුවේ ඒජන්තරුලත්තාන්සේගෙන්ද දැනගත්ව පුළුවන.

ගරුභර උතුමානවතන්සේගේ ආඥාවලෙස,  
 ආර්. ඩබ්ල්. අයිවර්ස්,  
 වැඩබලන මහසෙකුකාරිස් මමිත.

No. 1,381, W. P. Colonial Secretary's Office,  
 Colombo, June 13, 1902.

ON Tuesday, August 12, 1902, at 12 noon, the Hon. the Government Agent for the Western Province will put up to auction, at his office in Colombo, the under-mentioned portions of Crown Land, on the terms authorized by Government.

Preliminary plan 11,185.  
 Situation—Dasiya pattu of Alutkuru korale north.  
 Village—Divulapitiya.

Lot.	Description.	Extent.
11111	Cocoanut 8 years old	0 1 6
11112	do.	0 2 30
11113	Forest	1 0 12
11114	do.	4 1 4
11115	do.	4 3 32
11116	do.	4 2 20
11117	Cocoanut plants 6 months old	0 1 20
11118	Cocoanut plants 4 years old	0 1 16
11119	Forest	4 1 27
11120	do.	4 0 12
11121	do.	5 1 11
11122	do.	4 2 15
11123	do.	5 0 0
11124	do.	5 0 0
11125	do.	5 3 12
11126	do.	5 2 3
11127	do.	5 0 20
11128	do.	4 3 28
11129	Cocoanut 10 years old	0 1 5
11130	do.	0 1 1
11131	Forest	5 0 4
11132	do.	2 0 30

Upset price,—Rs. 100 per acre.  
 These are valuable lots containing timber, viz., del, milla, and jak, &c. The value of the timber on each lot is estimated at about Rs. 50 per acre.

The lands are about 7 miles from Veyangoda Railway Station.

Further information regarding these lands may be obtained from the Surveyor-General, and respecting the conditions of sale from the Hon. the Government Agent Western Province.

By His Excellency's command,  
 R. W. IEVERS,  
 Acting Colonial Secretary.

No. 1,381, W. P. මමි 1902 කවු ජුනි මස 13 වෙනි දින කොළඹ මහසෙකුකාරිස් උත්තාන්සේගේ කන්සේරුවේදීය.

බස්නාහිර දිසාවේ වංශාධිපති ආණ්ඩුවේ ඒජන්තරුලත්තාන්සේ එහි මෙහි පහත සඳහන්වෙන

ආණ්ඩුව සන්තක ඉඩම් ආණ්ඩුවේ නිරෝධවල ප්‍රකාර ගට ව.මි 1902 කවු අගෝස්තු මස 12 වෙනි දිනවු අහ ගරුවාදු දවල් 12ට කොළඹ කවිවේර්සේදි වෙන්දේසි කර විකුණනව යෙදෙනවා ආදා.

සිතීම 11,185. පිස්ටිව අච්චුරුකෝරලේ දසිත පත්තුව. අයිතිකම් කීයත්තා—ආණ්ඩුව.

මම—දිවුලාපිටිය.

නං. (No.)	ඉඩමේ නම. (Name of Land)	අන්දම. (Extent)	මහත. ගස මිල. (Acres, Cents, Annas)
11111	පිත්තලන්දකෑලේ	8 අචිරුදු වසස් පොල්	0 1 6
11112	එම	එම	0 2 30
11113	එම	මුකලාන	1 0 12
11114	එම	එම	4 1 4
11115	එම	එම	4 3 32
11116	එම	එම	4 2 20
11117	එම	6 වාසනක් වූයේ පොල්	0 1 20
11118	එම	4 අචිරුදු එම	0 1 16
11119	එම	මුකලාන	4 1 27
11120	එම	එම	4 0 12
11121	එම	එම	5 1 11
11122	එම	එම	4 2 15
11123	එම	එම	5 0 0
11124	එම	එම	5 0 0
11125	එම	එම	5 3 12
11126	එම	එම	5 2 3
11127	එම	එම	5 0 20
11128	එම	එම	4 3 28
11129	එම	10 අචිරුදු වසස් පොල්	0 1 5
11130	එම	එම	0 1 1
11131	එම	මුකලාන	5 0 4
11132	එම	එම	2 0 30

අක්කරයක මිල රුපියල් 100.

මෙම ඉඩම්වල වටිනා ලී කඩද කීනි. එනම්, දෙල් මිල්ල සහ කොස් සහ තවත් සස්කඩ කීනි. මේ ඉඩම්වල කීනික ලීකඩවල වටිනාකම අක්කරයක රුපියල් 50 ක් වටිනා ලී ඇතිව ව කන්සේරුකර කීනි.

මේ ඉඩම් වෙනත්යොඩ රේල්වම් ස්වේෂ්චව කැනා ක්ව 7 ක් නුදුරුව පිහිටා තිබේ.

මෙම ඉඩම් ගැණ වැඩිදුර කාරණා සර්වේශර්ජනරුලත්තාන්සේගෙන්ද, එකීනීමේ කොන්දේසි ගැණ බස්නාහිර දිසාවේ වංශාධිපති ආණ්ඩුවේ ඒජන්තරුලත්තාන්සේගෙන්ද දැනගත්ව පුළුවන.

ගරුභර උතුමානවතන්සේගේ ආඥාවලෙස,  
 ආර්. ඩබ්ල්. අයිවර්ස්,  
 වැඩබලන මහසෙකුකාරිස් මමිත.

No. 1,382, W. P.

Colonial Secretary's Office,  
Colombo, June 14, 1902.

ON Monday, July 28, 1902, at noon, the Assistant Government Agent for the Kalutara District will put up to auction, at his office in Kalutara, the under-mentioned portions of Crown Land, on the terms authorized by Government.

Lot.	Village.	Name of Applicant.	Description.	Extent. A. R. P.	Upset Price per Acre.	
					Rs.	c.
Preliminary plan 11,267. Claimant—Crown.						
11457	Ihalawelgama	Anganaketiyegodella	Jungle	3 0 2	12	0
11458	Do.	Delgasgodella	do.	2 0 24	12	0
Preliminary plan 11,268. Claimant—Crown.						
11459	Ihalawelgama	Kanuketiyeowita	Owita	3 0 8	10	0
Preliminary plan 11,270. Claimant—Crown.						
11462	Ihalawelgama	Delgahagodella	Jungle	1 0 8	12	0
Preliminary plan 11,273. Claimant—Crown.						
11472	Ihalawelgama	Heenelagodella <i>alias</i> Elle- wattagodella	Deniya	0 3 30	10	0
11473	Do.	do.	Jungle	1 1 37	17	50
11474	Do.	Ellegewattagodella	do.	5 0 12	17	50
Preliminary plan 11,244. Claimant—Crown.						
11371	Paragoda	Delgahagodaedama	Chena	1 1 18	12	0
11372	Do.	do.	Reservation for path	0 0 20	—	
Preliminary plan 11,245. Claimant—Crown.						
11373	Paragoda	Radagegoda	Reservation for path	0 1 2	—	
11374	Do.	do.	Jungle	3 0 18	35	0
Claimant—R. Nandahenaya.						
G 812	Paragoda	Radagewatta	Garden	0 1 23	30	0
11375	Do.	Radagegoda	Reservation for river	0 2 38	—	
11376	Do.	Velegoda	do.	1 2 2	—	
11377	Do.	do.	Jungle	1 2 7	12	0
Preliminary plan 11,248. Claimant—Crown.						
11382	Paragoda	Udaokandeowita	Owita	0 0 14	10	0
11383	Do.	do.	do.	0 1 16	10	0
11384	Do.	do.	do.	2 1 0	10	0
11385	Do.	do.	do.	0 0 30	10	0
11386	Do.	Udaokandehena	Chena	0 0 28	10	0
11387	Do.	Udaokandeowita	Owita	1 0 24	10	0
Claimant—Mr. J. W. Charles de Soysa.						
H 812	Paragoda	Madakadawatta	Garden	0 1 28	20	0
Preliminary plan 11,280. Claimant—Crown.						
11490	Paragoda	Ilukepitiyegodella	Jungle	2 0 6	12	50
11491	Do.	do.	Reservation for river	0 2 26	—	
Preliminary plan 11,262. Claimant—Crown.						
11437	Paragoda	Mahakumburegodella	Jungle	4 0 5	40	0
11438	Do.	Mahakumburepitakattiya	Field	0 0 22	15	0
11439	Do.	do.	do.	1 3 27	15	0
11440	Do.	Narawelakumbure Ihalakattiya	do.	2 3 30	15	0
11441	Do.	do.	do.	0 2 0	15	0
11442	Do.	do.	do.	0 3 12	15	0
Preliminary plan 11,234. Claimant—Crown.						
11329	Molkawa	Wewelketiyegoda	Reservation for path	0 0 4	—	
11330	Do.	do.	Scrub	0 0 30	10	0
Claimant—D. Andris Perera and others.						
N 811	Molkawa	Wewelketiyekumbura	Field	0 0 7	25	0
Claimant—Crown.						
11331	Do.	Wewelketiyegoda	Reservation for path	0 0 30	—	
11332	Do.	do.	Jungle	4 2 12	12	50
Preliminary plan 11,278. Claimant—Crown.						
11487	Yatagampitiya	Galwetiyekumburepahala- kattiya	Deniya	0 0 4	10	0
11488	Paragoda	do.	Field	0 3 38	15	0

Situating in Gangaboda pattu of Pasdun korale east.

Further particulars respecting these lands may be obtained from the Surveyor-General, and respecting the conditions of sale from the Assistant Government Agent, Kalutara.

By His Excellency's command,

R. W. LEVERS,  
Acting Colonial Secretary.

No. 1,382, W. P.

වර්ෂ 1902 ක්වු ජුනි මස 14 වෙනි දින කොළඹ මහසෙනෙකාරිපදනායකයන්ගේ කන්තෝරුවේදීය.

කවර දිස්ත්‍රික්කේ ආණ්ඩුවේ උපදේශනායකයන්ගේ විසින් මෙහි පහත සඳහන්වන ආණ්ඩුව සන්තක ඉඩම් ආණ්ඩුවේ නියෝගවල ප්‍රකාරයට වර්ෂ 1902 ක්වු ජුනි මස 28 වෙනි දින ක්වු සඳු දවල් 12ට කවර කවරේදී වෙන්දේසි කර විකුණනු ලබන බව දන්වනු ලැබේ.

සිතියම 11,267. අයිතිකම් කිසිත්තා—රජසන්තක.

නො.	ගම.	ඉල්ලුම්කාරයා.	අන්දම.	මහන. අ. රු. ප.	අක්කර රු. ශ.
11457	ඉහල වෙල්ගම	අන්ගනකාරියේගොඩැල්ල	කැලේ	3 0 2	12 0
11458	එම	දෙල්ගස්ගොඩැල්ල	එම	2 0 24	12 0
සිතියම 11,268.					
11459	එම	කනුකාරියේඔව්ව	ඔව්ව	3 0 8	10 0
සිතියම 11,270.					
11462	එම	දෙල්ගස්ගොඩැල්ල	කැලේ	1 0 8	12 0
සිතියම 11,273.					
11472	එම	සීන්දැලගොඩැල්ල කොකොන් ඇලේ			
		වත්තේගොඩැල්ල	දෙහිය	0 3 30	10 0
11473	එම	එම	කැලේ	1 1 37	17 50
11474	එම	ඇලගේවත්තේගොඩැල්ල	එම	5 0 12	17 50
සිතියම 11,244.					
11371	පරගොඩ	දෙල්ගස්ගොඩඉඩම	ජෙන	1 1 18	12 0
11372	එම	එම	එම	0 0 20	—
සිතියම 11,245.					
11373	එම	රදගේගොඩ	කැලේ	0 1 2	—
11374	එම	එම	එම	3 0 18	35 0
අයිතිකම් කිසිත්තා—ර. නන්ද සේනායා.					
G 812	එම	රදගේවත්ත	වත්ත	0 1 23	30 0
අයිතිකම් කිසිත්තා—රජසන්තක.					
11375	එම	රදගේගොඩ	කැලේ	0 2 38	—
11376	එම	වෙලේගොඩ	එම	1 2 2	—
11377	එම	එම	එම	1 2 7	12 0
සිතියම 11,243.					
11382	එම	උඩඹිකන්දේඔව්ව	ඔව්ව	0 0 14	10 0
11383	එම	එම	එම	0 1 16	10 0
11384	එම	එම	එම	2 1 0	10 0
11385	එම	එම	එම	0 0 30	10 0
11386	එම	උඩඹිකන්දේජෙන	ජෙන	0 0 28	10 0
11387	එම	උඩඹිකන්දේඔව්ව	ඔව්ව	1 0 24	10 0
අයිතිකම් කිසිත්තා—ජේ. වර්ල්ස් සොයිසා.					
H 812	එම	මඩකඩවත්ත	වත්ත	0 1 28	20 0
සිතියම 11,280. අයිතිකම් කිසිත්තා—රජසන්තක.					
11490	එම	ඉලුකපිටියේගොඩැල්ල	කැලේ	2 0 6	12 50
11491	එම	එම	එම	0 2 26	—
සිතියම 11,262.					
11437	පරගොඩ	මහකඹුරේගොඩැල්ල	කැලේ	4 0 5	40 0
11438	එම	මහකඹුරේපිටකච්චිය	කඹුර	0 0 22	15 0
11439	එම	එම	එම	1 3 27	15 0
11440	එම	නාරාවෙලකඹුරේ ඉහලකච්චිය	එම	2 3 30	15 0
11441	එම	එම	එම	0 2 0	15 0
11442	එම	එම	එම	0 3 12	15 0
සිතියම 11,234.					
11329	මොල්කාව	මේවැල්කාරියේගොඩ	පදුරු	0 0 4	—
11330	එම	එම	එම	0 0 30	10 0
අයිතිකම් කිසිත්තා—ඩී. අන්ද්‍රිස් ප්‍රේම සහ නවත් අහ.					
N 811	එම	මේවැල්කාරියේකඹුර	කඹුර	0 0 7	25 0
අයිතිකම් කිසිත්තා—රජසන්තක.					
11331	එම	මේවැල්කාරියේගොඩ	කැලේ	0 0 30	—
11332	එම	එම	එම	4 2 12	12 50
සිතියම 11,278.					
11487	ආවගම්පිටිය	ගල්වැටියේකඹුරේ පහලකච්චිය	දෙහිය	0 0 4	10 0
11488	පරගොඩ	එම	කඹුර	0 3 38	15 0

පිහිටා තිබෙන කැලකඹුර පසුදුන්නෝරුවේ ගහනොඩවත්තේදීය.

මෙම ඉඩම් ගැණ වැඩිදුර කාරණා සර්වේචර්පනරාජ්‍යායතනයේගෙන්ද, විකිනීමේ කොන්දේසි ගැණ කවර දිනකදී ආණ්ඩුවේ උපදේශනායකයන්ගේගෙන්ද දැනගන්නට පුළුවන.

ගරුකර උතුමානත්වකයන්ගේ ආඥාවලට,  
ආර්. ඩබ්ල්යු. අයිවර්ස්,  
වැඩබලන මහසෙනෙකාරිපදනායකයන්ගේ.



No. 1,383, w. p.

Colonial Secretary's Office,  
Colombo, June 16, 1902.

On Tuesday, August 12, 1902, at 12 noon, the Hon. the Government Agent for the Western Province will put up for sale or settlement, at his office in Colombo, the under-mentioned portions of Crown Land, on the terms authorized by Government.

Lot.	Name of Land.	Name of Claimant.	Description.	Extent. A. R. P.	Upset Price. per Acre. Rs.
Preliminary plan 11,343. Situation—Yatigaha pattu of Hapitigam korale. Village—Kudagammana.					
11763	Bulugahalanda	A. C. Gunaratne	Thirty-five cocoanut plants 3 years old	2 3 3	50
Preliminary plan 11,347. Situation—Udagaha pattu of Hapitigam korale. Village—Madabawita.					
11775	Helegahawatta	M. Rabenchi Naide and another	Cocoanut plants 3 years	0 0 22	40
11776	Do.	M. Rabenchi Naide	Cocoanut 3 to 15 years old	1 3 14	100
11777	Do.	I. Undia and other	Cocoanut 4 to 50 years old	1 3 38	250
Preliminary plan 11,334. Situation—Dasiya pattu of Alutkuru korale north. Village—Madawala.					
11742	Potakadullekumbure- dalupota	Kalinga Andris Silva	Cocoanut plants 3 years old	0 0 32	12
11743	Do.	Kalinga Andris Silva and another	Jungle claimed by K. Andris Silva and another	2 0 15	12
11744	Do.	do.	do.	0 0 34	12
Preliminary plan 11,332. Situation—Dasiya pattu of Alutkuru korale north. Village—Makalandana.					
11739	Burial ground	Crown	Jungle (reserved as a burial ground)	0 1 15	—
11740	Do.	M. Santy Fernando	Jungle (there is a temple on this lot)	0 2 16	12

Further information respecting these lands may be obtained from the Surveyor-General, and respecting the conditions of sale from the Hon. the Government Agent, Western Province.

By His Excellency's command,  
R. W. LEVERS,  
Acting Colonial Secretary.

No. 1,383, w. p.

වම් 1902 කවු ජුනි මස 16 වෙනි දින කොළඹ  
මහසෙනෙවුකාරිස් උත්තාන්තේසේ කන්තෝරුවේදී.

සේනාධිපති ජනාධිපති ආණ්ඩුවේ ඒජන්ත උත්තාන්තේසේ විසින් මෙහි පහත සඳහන් වෛස ආණ්ඩුව සත්  
කන ඉඩම් ආණ්ඩුවේ නියෝගවලට ප්‍රකාරයට වම් 1902 කවු අගෝස්තු මස 12 වෙනි දින වූ අගෝරුවාදී  
දවල් 12ව කොළඹ නවීන විරිසේදී වෙන්දේසිකර විකුණනට නොහොත් නියුක්තර දෙවට යොදනවා ඇත.

සිතියම 11,343. පිහිටීම හා පිටිමකෝරලේ යටිතල පහසුකම්. ගම—කුඩාගමමහ.

නො.	ඉඩමේ නම.	අයිතිකම් කියන්නා.	අක්ෂර.	අක්ෂර මහත. ගස් මිල.
			අ. ර. ප.	රු.
11763	බුලුගහලන්ද	ඒ. සී. ගුණරත්න	3 අවුරුදු වයස් පොල්ගස් 35ක්	2 3 3 50
සිතියම 11,347. පිහිටීම හා පිටිමකෝරලේ උඩුගහපහසුකම්. ගම—මඩබාවිටි.				
11775	හැලගහවත්ත	ම. රබෙන්නිසිදේ සහ කෙනෙක්	3 අවුරුදු වයස් පොල්පලා	0 0 22 40
11776	එම	ම. රබෙන්නිසිදේ	අවුරුදු 3 හිට 15 දක්වා වයස් පොල්	1 3 14 100
11777	එම	ඉ. උන්සිසා සහ තවත්	එම 4 හිට 50 එම	1 3 38 250
සිතියම 11,334. පිහිටීම අළුත්කුරුකෝරලේ දැසිපහසුකම්. ගම—මඩවල.				
11742	පොතකඩල්ලේ කුඩුරේ දළ පොත	කාලිංග අන්ද්‍රිස් සිල්වා	3 අවුරුදු වයස් පොල්	0 0 32 12
11743	එම	එම සහ කෙනෙක්	කැලේ, ක. අන්ද්‍රිස් සිල්වා විසින් අයිතිකම් කියන ඉඩම	2 0 15 12
11744	එම	එම	එම	0 0 34 12
සිතියම 11,332. පිහිටීම අළුත්කුරුකෝරලේ දැසිපහසුකම්. ගම—මැණේලන්දන.				
11739	මිනිපිටිවිහින	ආණ්ඩුව	කැලේ (සොහොන්ගුමිය කට ඉතුරුකර තිබෙන ඉඩම)	0 1 15 —
11740	එම	ම. සාන්ති ප්‍රනාන්දු	(කැලේ) මේ ඉඩමේ පත් සලක්ද තිබේ	0 2 16 12

මෙම ඉඩම් හැරුණු වැඩිදුර කාරණා සර්වේසර් ජනරාල් උත්තාන්තේසේගෙන්ද, විකිනීමේ කොන්දේසි හැරුණු  
වස්තූන් ජනාධිපති ආණ්ඩුවේ ඒජන්ත උත්තාන්තේසේගෙන්ද දැනගනට පුළුවන.

ගරුභර උතුරු මහත්මයාණන්ගේ ආඥාවලට,  
ආර්. ඩබ්ලිව්. අයිවර්ස්,  
වැඩබලන මහසෙනෙවුකාරිස් වමන.

No. 1,384, W. P.

Colonial Secretary's Office,  
Colombo, June 16, 1902.

ON Monday, August 4, 1902, at 12 noon, the Assistant Government Agent for the Kalutara District will put up for sale or settlement, at his office in Kalutara, the under-mentioned portions of Crown Land, on the terms authorized by Government.

Lot.	Name of Land.	Name of Claimant.	Description.	Extent.		Upset Price per Acre.		
				A. R. P.	Rs. c.			
Preliminary plan 4,325. Village—Galtuda.								
Z 602	Talgahawatta	Crown	Owita	0	0	16	50	0
C 603	Talgahawattaowita	do.	do.	0	0	29	50	0
D 603	Do.	do.	do.	0	0	17	50	0
I 603	Talgahawattaowita or Egoda-wattapaulaowita	do.	do.	0	1	24	50	0
J 603	Talgahawattaowita	do.	Vegetable garden	0	2	7	50	0
K 603	Watupaulaowita	do.	do.	0	1	14	50	0
N 603	Millagahawattapaulaowita	do.	Owita	1	1	12	50	0
O 603	Talgahawatta or Egodawattapaulaowita	do.	do.	0	2	35	50	0
P 603	Talgahawattapaulaowita	do.	do.	0	2	7	50	0
Q 603	Talgahawattapaulaowita or Egodawattapaulaowita	do.	do.	0	2	12	50	0
Situating in the Panadurebadda of the Panadure totamune.								
Preliminary plan 11,168. Village—Narawila.								
11042	Koratuwahrenihalakattiya-deniya	Crown	Field	0	2	10	10	0
11045	Koratuwahrenakumbura or Welihinda-asweddumapitakattiya	do.	do.	1	1	15	10	0
Preliminary plan 3,604. Village—Pelapitiyagoda.								
7805	Hondirippumananakarivila-mulla	Crown	Owita	8	0	22	10	0
7806	Do.	do.	do.	5	2	33	10	0
N 401	Bakmigaha-aswedduma	do.	do.	4	2	33	10	0
W 401	Girantiyawalaowita	do.	do.	1	2	21	10	0
7827	Pelengahawattapaulapittaniya	Crown	Owita	1	3	18	10	0
7828	Do.	do.	do.	2	0	0	10	0
7834	Kitulgahauda-aswedduma	do.	Deniya	5	2	26	10	0
Situating in the Iddagoda pattu of Pasdun korale west.								
Preliminary plan 3,913. Village—Alutgama.								
R 499½	Millagahawatta	Ranasinge Sardiel Silva & others	Garden	11	3	15	150	0
S 499	Masmorugahawatta	Ranasinge Pemis Silva and others	do.	1	2	29	150	0
T 499	Kosgahawatta	Ranasinge Sardiel Silva & others	do.	1	0	30	50	0
Village—Medagama.								
U 499	Delgahawatta	Panagodage Siman Perera and others	Garden	2	3	2	120	0
V 499	Amunuwatta	Amarasinachchige Baba Sinno Silva	do.	0	2	29	120	0
W 499	Kitulgahawatta	Amarasinachchige Charles Silva and others	do.	2	2	25	150	0
Y 499	Iddagahawatta	Amarasinachchige Tegis Silva	do.	4	3	3	100	0
Z 499	Godaparagahawatta	Handapangodage Apolonia Peiris and another	do.	1	3	21	100	0
A 500	Do.	do.	do.	0	3	18	75	0
Village—Gammanpila.								
L 500	Kanattewatta	Kuruppuachchige Don Magris and others	Garden	1	2	33	150	0
M 500	Delgahakanatta	Gammanpila Appuhamillage Isohamy and others	do.	6	0	0	150	0
V 500	Ambalawatta	Kandaneerachchige Dinnahamy and others	do.	5	1	1	150	0
Situating in the Adikari pattu of the Itayigam korale.								
Preliminary plan 11,211. Village—Ihalakarannagoda.								
11259	Radaelaokanda	Crown	Kudaganga and ela; to be reserved	1	3	13	—	—
11260	Do.	do.	Reservation for path	0	1	0	—	—
11261	Do.	do.	Reservation for Radaela	0	1	12	—	—
11262	Do.	do.	Chena	2	1	28	30	0
11263	Goluwakumbura	do.	Field	0	2	8	10	0
Preliminary plan 5,525. Village—Kudaligama.								
6315	Delgalhalanda	Crown	Jungle	1	2	12	12	50
T 291	Gamageowita alias Kudageowita	do.	High land	1	0	12	10	0

Lot.	Name of Land.	Name of Claimant.	Description.	Extent. A. R. P.	Upset Price
					per Acre. Rs. c.
		Preliminary plan 7,547. Village—Kudaligama.			
3494	Addaralanda	Crown	Chena	4 0 25	12 50
		Situated in the Gaugaboda pattu of the Pasdun korale east.			

Further particulars respecting these lands may be obtained from the Surveyor-General, and respecting the conditions of sale from the Assistant Government Agent, Kalutara.

By His Excellency's command,  
R. W. LEVERS,  
Acting Colonial Secretary.

No. 1,384, w. P.

විෂි 1902 ක්වු ජුනි මස 16 වෙනි දින කොළඹ  
මහලසකුතාර්ජලන්තාන්තේසේ කන්තෝරුවේදීය.

කළුතර දිස්ත්‍රික්කේ ආණ්ඩුවේ උපඵජන්තලන්තාන්තේ විසින් මෙහි පහත සඳහන්වෙන ආණ්ඩුව සන්තක ඉඩම් ආණ්ඩුවේ නියෝගවල ප්‍රකාරයට විෂි 1902 අගෝස්තු මස 4 වෙනි දිනවූ සඳුදා දවල් 12ට කළුතර කවිචේරිසේදී වෙන්දේසිකර විකුණනට හෝ නිවැරදිකරනට යෙදෙනවා ඇත.

සිතියම 4,325. ගම—ගල්කුඬේ.

නො.	ඉඩමේ නම.	අයිතියම කියන්නා.	අන්දම.	මහත. අ. රූ. ප.	අක්කර යක මිල. රු. ශ.
Z 602	තල්ගහවත්ත	රජසන්තක	මිවට	0 0 16	50 0
C 603	තල්ගහවත්තමිවට	එම	එම	0 0 29	50 0
D 603	එම	එම	එම	0 0 17	50 0
I 603	තල්ගහවත්තමිවට නොහොත් එහෙ බවත්තපා වුල මිවට	එම	එම	0 1 24	50 0
J 603	තල්ගහවත්තමිවට	එම	එලවුදු වත්ත	0 2 7	50 0
K 603	වකුපාවුලමිවට	එම	එම	0 1 14	50 0
N 603	මිල්ලගහවත්තපාවලමිවට	එම	මිවට	1 1 12	50 0
O 603	තල්ගහවත්ත නොහොත් එහෙබවත්ත පාවුල මිවට	එම	එම	0 2 35	50 0
P 603	තල්ගහවත්තපාවලමිවට	එම	එම	0 2 7	50 0
Q 603	තල්ගහවත්තපාවුලමිවට නොහොත් එහෙබ වත්තපාවුලමිවට	එම	එම	0 2 12	50 0

පිහිටාතිබෙන්නේ කළුතර නොටමුණේ පානදුර බද්දේය.  
සිතියම 11,168. ගම—නාරාච්චල.

11042	කොරවුවහේන ඉහලකවි විසදෙනිය	රජසන්තක	කුඹුර	0 2 10	10 0
11045	කොරවුවහේනකුඹුර නොහොත් වැලිඳ්ද අස්වැද්දුමේ පිටකවිවිය	එම	එම	1 1 15	10 0
		සිතියම 3,604. ගම—පැලපිටියාගොඩ.			
7805	හොන්දිරිප්පුමානාන කර විලවුල්ල	රජසන්තක	මිවට	8 0 22	10 0
7806	එම	එම	එම	5 2 33	10 0
N 401	බක්මිතහඅස්වැද්දුම	එම	එම	4 2 33	10 0
W 401	ගිරන්තියාවලමිවට	එම	එම	1 2 21	10 0
7827	පැලුන්ගහවත්ත පාවුල පිටවතිය	එම	එම	1 3 18	10 0
7828	එම	එම	එම	2 0 0	10 0
7834	කිකුල්ගහලබ්අස්වැද්දුම	එම	දෙනිය	5 2 26	10 0

බස්නාහිර පස්දුමකෝරලේ ඉද්දගොඩ පත්තුවේය.  
සිතියම 3,913. ගම—අඵත්ගම.

R 499½	මිල්ලගහවත්ත	රනසිංහෙ සර්දියෙල් සිල් වා සහ තවත් අය	වත්ත	11 3 15	150 0
S 499	මස්මෝරුගහවත්ත	රනසිංහෙ ජේමිස් සිල්වා සහ තවත් අය	එම	1 2 29	150 0
T 499	කොස්ගහවත්ත	රනසිංහෙ සර්දියෙල් සිල් වා සහ තවත් අය	එම	1 0 30	50 0
		ගම—මැදගම.			
U 499	දෙල්ගහවත්ත	පතාගොඩගේ සිමන් පෙරු සහ තවත් අය	එම	2 3 2	120 0
V 499	අමුකුවත්ත	අමරසිංහවිමිගේ බබාසිසිස් ශ්‍රී සිල්වා	එම	0 2 29	120 0

නො.	ඉඩමේ නම.	අයිතිකම් කියවන්නා.	අන්දම.	මහත. අ. රූ. ප.	අක්කර යක මිල. රු. ශ.
W 499	කිතුල්ගහවත්ත	අමර ආච්චිගේ වාරිලිස් සිල්වා සහ තවත් අය	වත්ත	2 2 25	150 0
Y 499	ඉද්දගහවත්ත	අමරසිංහච්චිගේ ගෝඨිස් සිල්වා	එම	4 3 3	100 0
Z 499	ගොඩපොරගහවත්ත	හදපාන්ගොඩගේ අපලෝ නිය පිරිස් සහ තවත් කෙනෙක්	එම	1 3 21	100 0
A 500	එම	එම	එම	0 3 18	75 0
L 500	කතත්තේවත්ත	ගම—ගම්මන්පිල. කුරුප්පුආච්චිගේ දෙන්න මාලුස් සහ තවත් අය	එම	1 2 33	150 0
M 500	දෙල්ගහකතත්ත	ගම්මන්පිලඅප්පුආමිලා ගේ ඉසොහාමි සහ තවත්	එම	6 0 0	150 0
V 500	අම්බලවත්ත	කදුගේආරච්චිගේ දුසිනා හාමි සහ තවත්	එම	5 1 1	150 0
පිහිටා තිබෙන්නේ රසිගම්කෝරලේ අදිකාරිපත්තුවේ.					
සිතියම 11,211. ගම—ඉහලකරන්නාගොඩ.					
11259	රදුආලම්කන්ද	රජසන්නක	කුඩාගහ සහ ආල විකුනනට	නොවේ 1 3 13	—
11260	එම	එම	අඩිපාර විකුනනට	නොවේ 0 1 0	—
11261	එම	එම	රදුආල විකුනනට	නොවේ 0 1 12	—
11262	එම	එම	සේන	2 1 28	30 0
11263	ගොඵ්වාකුඹුර	එම	කුඹුර	0 2 8	10 0
සිතියම 5,525. ගම—කුඩලිගම.					
6315	දෙල්ගහලන්ද	රජසන්නක	කැලේ	1 2 12	12 50
T 291	ගමගේමිටිට නොගොත් කුඩාගේ මිටිට	එම	ගොඩබිම	1 0 12	10 0
සිතියම 7,547.					
3494	අද්දරලන්ද	රජසන්නක	සේන	4 0 25	12 50
පිහිටා තිබෙන්නේ නැගෙනහිර පස්දුම්කෝරලේ ගහබඩපත්තුවේය.					
මෙම ඉඩම ගැන වැඩිදුර කාරණා සර්වේයර්පතරු ල්ලන්තාන්සේගෙන්ද, විකිණීමේ කොන්දේසි ගැණ කථනර දිස්ත්‍රික්කේ ආණ්ඩුවේ උපද්විජනලන්තාන්සේගෙන්ද දැනගත්ව පුළුවන.					
ගරුකර උතුමානන්වහන්සේගේ ආඥාවලෙස, ආර්. ඩබ්ලිව්. අසිවර්ස්, වැඩබලන මහසෙකුතාරිස් විමහ.					

No. 1,385, W. P.

Colonial Secretary's Office,  
Colombo, June 16, 1902.

ON Thursday, July 31, 1902, at 11 A.M., the Assistant Government Agent for the Kalutara District will put up for sale or settlement, at the Anguruwatota Resthouse, the under-mentioned portions of Crown Land, on the terms authorized by Government.

Ninety-one allotments of land situated in the Gangaboda pattu of the Pasdun korale east of the Kalutara District.

Preliminary plan 4,450. Village--Patha Karannagoda.

Lot.	Name of Land.	Name of Claimant.	Description.	Extent.		Upset Price per Acre. Rs.
				A.	R. P.	
Z 637	Totagewatta	Heirs of Wirakkodi Don Siman Wijegunawardena	Old garden	0	3 3	60
A 638	Dehigahawatta	Don James Wirakkodi	do.	0	1 13	60
B 638	Gankandawatta	Heirs of Muttukuttiarachchige Nicholas Appuhami and others	do.	0	1 16	60
C 638	Do.	Heirs of W. Don Siman Wijegunawardena	do.	0	0 33	60
D 638	Ranahingewatta	do.	do.	0	1 6	60
E 638	Galtotawatta	do.	do.	0	1 33	60
F 638	Halpawatta	Heirs of D. S. Wijegunawardena and others	do.	1	0 0	50
G 638	Ambagahaowita	do.	Owita	0	2 1	15
H 638	Mahattawaowita	Heirs of D. S. Wirakkodi and others	do.	1	0 6	15
9963	Gammedewatta	Don James Wirakkodi and others	Jungle	5	0 22	15
I 638	Gammedawattakattia	Don Siadoris Wirakkodi	Garden	0	0 24	60
J 638	Talgahawatta	Heirs of D. S. Wirakkodi & another	Owita	0	1 1	30

Lot.	Name of Land.	Name of Claimant.	Description.	Entent.		Upset Price
				A.	R. P.	per acre.
						Rs.
K 638	Talgahawatta	Heirs of M. Don Nicholas Appuhami	Old garden	0	1 29	30
L 638	Talgahaowita	M. Don Juwanis and others	Owita	1	2 23	20
M 638	Talgahawatta	Heirs of W. Don Davit and another	Old garden	0	1 24	50
N 638	Bakmigahaowita	Heirs of M. Nicholas Appuhami	Owita	0	1 16	20
O 638	Nugaowita (Bakmiowita)	Heirs of W. Don Siman Wijegunawardena and another	do.	0	1 18	20
P 638	Bakmiowita	Don Andris Samarasekera	do.	0	1 0	20
Q 638	Ellabodaowita	Ranahinge Siman and another	do.	0	1 37	20
R 638	Do.	Heirs of M. Don Nicholas Appu and others	do.	0	3 3	20
S 638	Adandaowita	do.	do.	0	3 36	20
X 638	Do.	do.	do.	2	0 2	20
Y 638	Heenoraowita	Bopitiyage Bastian and others	do.	0	2 21	20
Z 638	Narangahaowita	Heirs of W. Don Siman Wijegunawardena and others	do.	1	0 6	20
A 639	Do.	Heirs of N. Telenis and another	do.	1	3 20	15
B 639	Do.	Heirs of Wirakkodige Don Hendrick and another	do.	1	1 23	15
C 639	Hineraowita (Narangahaowita)	Bopitiyage Kechchihami	do.	0	2 27	15
D 639	Galluwaowita	B. Don Bastian and heirs of M. Juanis	do.	2	0 27	15
E 639	Kanattakattiya	Heirs of Ranahinge Saronis and another	do.	0	1 35	15
F 639	Waleowita	Heirs of W. Don Siman Wijegunawardena and others	do.	1	2 29	15
G 639	Do.	Heirs of M. Don Nicholas Appu and others	do.	1	2 30	15
H 639	Mahaowita	Heirs of W. Hendrick and another	do.	2	3 14	15
I 639	Lindagawakumbura	Heirs of W. Don Siman and others	Field	2	2 37	25
J 639	Haminagodawatta	Bopitiyage Don Bastian and others	Old garden	3	2 11	100
K 639	Haminagodawattadeniya	Crown	Deniya	0	3 13	10
L 639	Gammadawatta	Heirs of M. Don Nicholas Appuhami and others	Old garden	3	1 21	100
M 635	Lindabodakumbura	Heirs of M. Don Nicholas and others	Field	2	2 26	25
N 639	Maguruowita	Heirs of M. Don Juwanis and another	do.	0	2 34	15
O 639	Borolugodakumbura	do.	do.	1	0 19	25
P 639	Gammadawatta	Heirs of W. Don Siman and others	Old garden	4	0 18	100
9964	Gammeddewattedeniya	Crown	Deniya	0	2 6	10
Q 639	Kudabopitiyagewatta	Bopitiyage Don Bastian and others	Old garden	0	0 32	100
R 639	Kosgodawatta	Wirakkodige Don Hendrick and another	do.	2	0 29	50
S 639	Puwakwatta	Wirakkodige Punchi Sinno Appuhami and others	do.	21	3 35	40
T 539	Mukalanawatta	Muttukuttiarachchige Don Charles and others	Jungle	2	2 9	25
U 639	Kudameneriyagodawatta	Bopitiyage Don Bastian	Old garden	2	0 3	75
V 639	Manikaowita	Heirs of Don Louis Dasanayaka	Owita	1	2 7	10
W 639	Bogahagodellawatta	do.	Garden	1	1 12	40
X 639	Gorakagahaowita	Heirs of M. Don Juwanis and another	Owita	1	2 31	15
Y 639	Pambawita	Don Andris Samarasekera and another	do.	0	2 36	15
Z 639	Gangabodawatta	Don Siman Wirakkodi's heirs and others	Old garden	0	3 0	50
A 640	Attikkagahaowita	Muttukuttiarachchige Don Cornelis	Owita	0	2 0	15
B 640	Makulugahaowita	Heirs of M. Don Juwanis and another	do.	0	2 9	15
C 640	Wagureowita	Heirs of M. Don Juwanis and others	do.	1	2 13	15
D 640	Wagurewatta	do.	Garden	0	2 16	30
E 640	Nivitielamullaowita	Muttukutharachchige Don Cornelis	Owita	0	2 15	15
F 640	Nivitielakumbura	Heirs of M. Don Juwanis and others	Field	4	0 28	15
G 640	Ummeriyagodawatta <i>alias</i> Sambuddiwatta	Wirakkodi Don Tegis	Old garden	1	1 21	100
H 640	Do.	do.	Garden	1	0 25	40
I 640	Kisigekumbura	Heirs of M. Don Juwanis and others	Field	2	2 20	15
J 640	Waturanakumbura	do.	do.	3	1 34	15
K 640	Halgahakumbura	do.	do.	1	2 0	15
9965	Okanduwakele	Crown	Jungle	25	3 8	30
9966	Puwakwattepitakattiya	do.	do.	1	1 1	15
9967	Puswelbimma	do.	do.	1	0 3	15
9968	Kisigekumburepitakattiya	do.	Deniya	1	0 24	10
9968½	Kisigekumburepitakattiya-godella	do.	Chena and scrub	0	0 36	10
9969	Puswellabima	do.	Jungle	1	0 30	15
9970	Kinteneowita	Wirakkodige Don Tegis	Owita	1	3 36	10
9971	Kintenogodella	do.	Abandoned garden	1	3 17	10



නො.	ඉඩමේ නම.	අයිතිකම් නියෝගය	අන්දම.	මහත. අ. රු. ප.	අක්කර ගත මිල. රු.
R 638	ඇලබඩම්මට	ඇම්. දෙව් නිකුලස් අප්පුගේ උරුමක් කාරයෝ සහ තවත්	බිම්ම	0 2 3	20
S 638	ඒදන්ඩම්මට	එම	එම	0 3 36	20
X 638	ඒදන්ඩම්මට	ඇම්. දෙව් නිකුලස් අප්පුගේ උරුමක් කාරයෝ සහ තවත්	එම	2 0 2	20
Y 638	නිව්වරම්මට	බෝපිටියගේ බස්නියන් සහ තවත්	එම	0 2 21	20
Z 638	තරත්ගහම්මට	ඩබ්ලිව්. දෙව් සිමන් විජේගුණවතීගේ උරුමක්කාරයෝ සහ තවත්	එම	1 0 6	20
A 639	එම	ඇන්. හෙලේනිස්ගේ උරුමක්කාරයෝ සහ තවකෙනෙක්	එම	1 3 20	15
B 639	එම	වීරක්කොඩිගේ දෙව් හෙග්දික්ගේ උරුමක්කාරයෝ සහ තවත් කෙනෙක්	එම	1 1 23	15
C 639	හිත්ආරම්මට (කාරන් ගහ මිමට)	බෝපිටියගේ කේවිවිතාමි	එම	0 2 27	15
D 639	ගලළවා මිමට	ඩී. දෙව් බස්නියන් සහ ඇම්. ජුවා නිස්ගේ උරුමක්කාරයෝ	එම	2 0 27	15
E 639	කනන්තකම්මට	රතනීගේ සරෝනිස්ගේ උරුමක් කාරයෝ සහ තව කෙනෙක්	එම	0 1 35	15
F 639	වලම්මට	ඩබ්ලිව්. දෙව් සිමන් විජේගුණවතීගේ උරුමක්කාරයෝ සහ තවත්	එම	1 2 29	15
G 639	එම	ඇම්. දෙව් නිකුලස් අප්පුගේ උරුමක් කාරයෝ සහ තවත්	එම	1 2 30	15
H 639	මහම්මට	ඩබ්ලිව්. හෙග්දික්ගේ උරුමක්කාරයෝ සහ තව කෙනෙක්	එම	2 3 14	15
I 639	ලීදගාවකුමුර	ඩබ්ලිව්. දෙව් සිමන්ගේ උරුමක්කාරයෝ සහ තවත්	කුමුර	2 2 37	25
J 639	හාමිනාගොඩවත්ත	බෝපිටියගේ දෙව් බස්නියන් සහ තවත්	පරණ වගාව	3 2 11	100
K 636	හාමිනාගොඩවත්තේ දෙහිය	රජසන්තක	දෙහිය	0 3 13	10
L 639	ගම්මැදවත්ත	ඇම්. දෙව් නිකුලස් අප්පුගාමිගේ උරුමක්කාරයෝ සහ තවත්	පණ වගාව	3 1 21	100
M 639	ලීදබඩකුමුර	ඇම්. දෙව් නිකුලස්ගේ උරුමක් කාරයෝ සහ තවත්	කුමුර	2 2 26	25
N 639	මගුරුම්මට	ඇම්. දෙව් ජුවානිස්ගේ උරුමක්කාරයෝ සහ තව කෙනෙක්	එම	0 2 34	15
O 639	බොරැව්ගොඩකුමුර	එම	එම	1 0 19	25
P 939	ගම්මැදවත්ත	ඩබ්ලිව්. දෙව් සිමන්ගේ උරුමක්කාරයෝ සහ තවත්	පරණ වගාව	4 0 18	100
9964	ගම්මැදවත්තේ දෙහිය	රජසන්තක	දෙහිය	0 2 6	10
Q 639	කුඩාබෝපිටියගේ වත්ත	බෝපිටියගේ දෙව් බස්නියන් සහ තවත්	පරණ වගාව	0 0 32	100
R 639	කොස්ගොඩවත්ත	වීරක්කොඩිගේ දෙව් හෙග්දික් සහ තව කෙනෙක්	එම	2 0 29	50
S 639	පුවක්වත්ත	වීරක්කොඩිගේ පුන්විසිඤ්ඤා අප්පු හාමි සහ තවත්	එම	21 3 35	40
T 639	මුගලාතවත්ත	මුත්තුකුට්ටිආරම්මිගේ දෙව් මාර් ලීස් සහ තවත්	කැලේ	2 2 9	25
U 639	කුඩාමෙන්නේරිය	බෝපිටියගේ දෙව් බස්නියන්	පරණ වගාව	2 0 3	75
V 639	මනිකාම්මට	දෙව් එච්ස් දසනාසාහ	බිම්ම	1 2 7	10
W 639	බෝගහගොඩැල්ල වත්ත	එම	වත්ත	1 1 12	40
X 639	ගොරහගහම්මට	ඇම්. දෙව් ජුවානිස්ගේ උරුමක්කාරයෝ සහ තව කෙනෙක්	බිම්ම	1 2 31	15
Y 639	පම්මිමට	දෙව් හෙග්දික් සමරසේකර සහ තවත්	එම	0 2 36	15
Z 639	ගහබඩවත්ත	දෙව් සිමන් වීරක්කොඩිගේ උරුමක් කාරයෝ සහ තවත්	පරණ වගාව	0 3 0	50
A 640	අත්තික්කගහම්මට	මුත්තුකුට්ටිආරම්මිගේ දෙව් කොර් හෙග්දිස්	බිම්ම	0 2 0	15
B 640	මකුලුගහම්මට	ඇම්. දෙව් ජුවානිස්ගේ උරුමක්කාරයෝ සහ තවත්	එම	0 2 9	15
C 640	වගුරුම්මට	එම	එම	1 2 13	15
D 640	වගුරුවත්ත	එම	වගාව	0 2 16	30
E 640	නිව්නිආලමුල්ලේ මිමට	මුත්තුකුට්ටිආරම්මිගේ දෙව් කොර් හෙග්දිස්	බිම්ම	0 2 15	15
F 640	නිව්නිආලකුමුර	ඇම්. දෙව් ජුවානිස්ගේ උරුමක්කාරයෝ සහ තවත්	කුමුර	4 0 28	15

නො.	දැඩිමේ නම.	අයිතිකම් කීයන්තා.	දන්දම.	දන්කර	
				මහත. සක මිල.	ද. රු. ප. රු.
G 640	උම්මේරියගොඩ වත්ත නො ගොත් සේවු ද්දවත්ත	විරක්කොඩි දෙව් නේගිස්	පරණ වගාව	1 1 21	100
H 640	එම	එම	වගාව	1 0 25	40
I 640	කිසිගේකුඹුර	ඇම්. දෙව් ජුවානිස්ගේ උරුමක් කාරගෝ සහ තවත්	කුඹුර	2 2 20	15
J 640	වතුරුතකුඹුර	එම	එම	3 1 34	15
K 640	හල්ගහකුඹුර	එම	එම	1 2 0	15
9965	මිහඳුවාකැලේ	රජසත්තක	කැලේ	25 3 8	30
9966	පුවක්වත්තෙ පිට කව්විය	එම	එම	1 1 1	15
9967	පුස්වැල්ලිමිම	එම	එම	1 0 3	15
9968	කිසිගේකුඹුරේ පිට කව්විය	එම	දෙකිය	1 0 24	10
9968½	කිසිගේකුඹුරේ පිට කව්වියගොඩැල්ල	එම	ගේන සහ පඳුරු සහිත	0 0 36	10
9969	පුස්වෙලඹිම	එම	කැලේ	1 0 30	15
9970	කිත්තෑනෙඹිම	විරක්කොඩිගේ දෙව් නේගිස්	ඹිම	1 3 36	10
9971	කිත්තෑනෙගො ඩැල්ල	එම	පුරවගාව	1 3 17	10
9972	හාමිනාගොඩගො ඩැල්ල (නුනියන් වලංගොඩැල්ල)	රජසත්තක	කැලේ	1 0 39	10
9973	වතුරුතකව්විය	එම	එම	0 2 28	10
9974	කඩපත්තොටඹිම	එම	ඹිම	2 1 32	10
L 640	නානාපැලඹිම	එම	එම	1 0 35	10
M 640	වගන්දරගේගේ ත්ත	දෙව් අන්ද්‍රිස් සමරසේකර	පරණ වගාව	1 2 7	75
N 640	තව්නිඇලඹිම	දෙව් ලුවිස් දසනාගකගේ උරුමක් කාරගෝ	ඹිම	1 3 30	10
O 640	කඩපත්තොට ඹිම	ඇම්. දෙව් ජුවානිස්ගේ උරුමක්කාර ගෝ සහ තවත්	එම	0 3 22	10
P 640	මල්ලවආච්චිගේ වත්ත	සමරසුන්දරආච්චිගේ ජේමිස් සහ තවත්	වගාව	0 2 20	50
9975	නාරුවෙලගත්තන්ද	රජසත්තක	කැලේ	4 1 8	15
9976	නාරුවෙලකව්විය	එම	පඳුරු සහිත	0 3 33	10
9977	විතානගේවත්තෙපිට කව්විය	එම	කැලේ	1 0 35	10
9978	වතුරුපල්ලේඹිම	රජසත්තක	ඹිම	6 2 10	10
Q 640	ගත්තන්දවත්ත	දෙව් ලෝසස් සමරසේකර සහ තවත්	වගාව	0 3 9	80
R 640	වතුරුපල්ලේඹිම	විරක්කොඩිගේ දෙව් නේගිස් අජ්ජකාමි ගේ උරුමක්කාරගෝ	ඹිම	2 33	10
S 640	ගත්තන්දේ ලියද්දෙ ඹිම නොගොත් ගලගොඩැඹිම	ඇම්. දෙව් කොර් නේලිස්ගේ උරු මක්කාරගෝ	එම	0 2 26	10
T 640	ගලගොඩැඹිම	දෙව් අන්ද්‍රිස් සමරසේකර	එම	1 0 2	10
U 640	විතානගේවත්ත	එම	වගාව	1 2 22	100
V 640	ගත්තන්දවත්ත	එම	එම	1 2 15	75
W 640	රතවකආච්චිගේ වත්තෙකව්විය	දෙව් මෝසස් සමරසේකර සහ තවත් අය	පරණ වගාව	0 2 4	75
X 640	ගත්තන්දෙවත්ත	දෙව් අන්ද්‍රිස් සමරසේකර	එම	3 2 30	75
Y 640	අතුකෝරලගේ වත්ත	කිත්තන්චානුගේ නෝනො හාමිගේ උරුමක් කාර ගෝ සහ තව කෙ නෙක්	එම	3 3 6	75

මෙම දැඩිම ගැණ වැඩිදුර කාරණ සර්වසංරක්ෂණයට පත්කරනු ලැබූ තාක් කෙටි කාලයක් තුළ කළුපත් දිස්ත්‍රික්කේ ආණ්ඩුවේ උපදේශකවරයාගේ අධීක්ෂණයට පත්වන.

ගරුකර උතුමානවත්තන්ගේ ආඥාව ලෙස,  
ආර්. ඩබ්ලිව්. අබ්දුර්ඝා,  
වැඩබලන මහසභාකාරීස් වම්හ.







No. 1,876, C. P.

Colonial Secretary's Office,  
Colombo, June 18, 1902.

ON Monday, September 15, 1902, at 12 o'clock noon, the Hon. the Government Agent for the Central Province will put up to auction, at his office in Kandy, the under-mentioned portions of Crown Land, on the terms authorized by Government.

Two allotments of land situated in the Pata Dumbara division of the Kandy District of the Central Province.

Lot.	Village.	Preliminary plan 2,611.		Description.	Extent.	
		Name of Applicant.	Name of Claimant.		A.	R. P.
8207	Kumbaloluwa	Galapitaseruwa	Mahagedara Pancha and Alutgedara Dingira	Jungle	2	3 34
F 324	Do.	do.	do.	do.	1	2 2

Upset price,—Rs. 20 per acre.

Further information respecting these lands may be obtained from the Surveyor-General, and respecting the conditions of sale from the Hon. the Government Agent, Central Province, Kandy.

By His Excellency's command,

R. W. LEVERS,  
Acting Colonial Secretary.

No. 1,876, C. P.

වම් 1902 ක්වු ජුනි මස 18 වෙනි දින කොළඹ මහසෙක්‍රයාරිස් උන්නාන්සේගේ කන්තෝරුවේදී.

විසම දිසාවේ ගොරවනියටු මහළුන් කුලන්නාන්සේ විසින් මෙහි පහත සඳහන් වෙන ආණ්ඩුව සන්ධාන ඉඩම් ආණ්ඩුවේ නියෝගවලට ප්‍රකාරයට වම් 1902 ක්වු සැප්තැම්බර් මස 15 වෙනි දිනට සඳුදා දවල් 12ට මහනුවර කවිචේරියේදී වෙන් දේසිකර විකුණනට ගෙදෙනවා ඇත.

මධ්‍යම දිසාවේ මහනුවර පලාතේ පානදුම්බර කොට්ඨාසයේ පිහිටා තිබෙන බිම්කැබලි දෙකක්.

නො.	ඉල්ලීමකාරයා.	පිහිටම 2,611. ගම—කුඹුල්ලුව.		අන්දම.	මහන.	
		අසිරිකම කිහිපයා.	අන්දම.		අ. රු. ප.	
8207	ගලපිටපේරුව	මහගෙදර පුත්වා සහ අලුත්ගෙදර හිත්තිරා	කැලෑව	2	3	34
F 324	එම	එම	එම	1	2	2

අක්කරයක් රුපියල් 20 කිට පටන්ගෙන විකුණනට ගෙදේ.

මෙම ඉඩම් ගැණ වැඩිදුර කාරණා සර්වේයර්ජනර්ස් උන්නාන්සේගේ දැනගත්ව හැකිවත්හැර, විනිසීමේ කොන් දේසි ගැණ මහනුවර ඒජන්තර්නාන්සේගේ දැනගත්ව හැකිවේ.

ගරුතර උතුමානන්වහන්සේගේ ආඥාව ලෙස,  
ආර්. ඩබ්ල්යු. අබ්වර්ස්,  
වැඩබලන මහසෙක්‍රයාරිස් වම්ක.

LAND SALES IN THE SOUTHERN PROVINCE.

No. 1,235, S. P.

Colonial Secretary's Office,  
Colombo, June 4, 1902.

ON Friday, July 25, 1902, at 1 o'clock P.M., the Assistant Government Agent for the Matara District will put up to auction, at his office in the Matara Kachcheri, the under-mentioned portions of Crown Land, on the terms authorized by Government.

Forty-two allotments of land situated in the Weligam korale of the Matara District of the Southern Province.

Lot.	Village.	Name of Claimant.	Description.	Extent.	
				A.	R. P.
13949	Handinawattehena	Uruwitaka	Citronella	0	0 31
13950	Handinawattehena and Kapuhena	do.	Chena	28	2 0
13951	Handinawattehena	do.	Citronella	0	0 16
13952	Handinawattehena or Talgahawattehena	do.	Chena	1	3 14
13953	Wanduramullehena	do.	do.	0	3 11
13954	Do.	do.	Citronella	0	0 18
Preliminary plan 5,597.					
O 528	Dikgahagawaudaellwela	Ehalape	Garden	0	3 8
P 528	Do.	do.	do.	0	0 27
Q 528	Pansalagoda	do.	Chena	3	0 15
R 528	Do.	do.	Garden	0	1 6
Preliminary plan 5,826.					
14279	Hirigedarawatteaddarabedda	Bopitiya	Chena	0	3 9
O 534	Doleliadda	do.	Paddy	0	2 29
Preliminary plan 5,861.					
E 535	Wantokuwedeniya	Ehalape	Suitable for paddy	1	1 7
F 535	Wantokuwedeniya-addarawatta	do.	Garden	0	1 5
14589	Mahamaderihenadeniya	do.	Paddy	0	0 36
G 535	Do.	do.	do.	0	0 17

Lot.	Village.	Name of Claimant.	Description.	Extent.	
				A.	R. P.
Preliminary plan 5,973.					
15128	Nindanduwa	Midigama	Jungle	0	1 0
15129	Do.	do.	Garden	3	0 8
15130	Do.	do.	Jungle	1	1 13
Preliminary plan 5,974.					
15131	Handiranmullehena	Midigama	Cleared land	22	0 0
15132	Punchiduwa or Paragahakoratuwa	do.	Garden	1	1 8
15133	Punchiduwa	do.	Chena	4	0 12
Preliminary plan 6,015.					
15327	Mirandolahena	Wellana	Jungle	3	0 28
Preliminary plan 6,083.					
15653	Hatangeokanda	Denepitiya	Swamp	0	3 0
15654	Kandaokanda	do.	do.	1	0 36
Preliminary plan 6,084.					
15655	Ettambagahadeniya	Beraliliya	Deniya	0	3 8
15656	Do.	do.	do.	0	2 22
15657	Do.	do.	Owita	0	0 34
Preliminary plan 6,086.					
15662	Talgahamullewewa	Uruwitaka	Swamp	2	3 32
Preliminary plan 6,096.					
15694	Pahalakalukele	Midigama	Deniya	8	0 18
15695	Kaluhele Ihalakelle	do.	do.	0	2 8
Preliminary plan 6,092.					
15674	Nagasgodella	Kamburugamuwa	Chena	3	0 32
15675	Do.	do.	Citronella	0	2 20
Preliminary plan 6,128.					
15835	Malapalakupugeowita	Miruppa	Owita	0	1 16
15836	Malinmadagwagura	Denepitiya	Field	0	1 39
Preliminary plan 6,129.					
15837	Widurudeniyehehena	Penetiya	Jungle	10	3 11
Preliminary plan 6,139.					
15867	Kongahahena	Udawaka	Tea	0	1 4
15868	Bintarakumburehena	do.	Garden	0	1 0
15869	Do.	do.	do.	0	1 20
15870	Danahaladeniya	do.	Field	0	0 24
15871	Yakadagahahena <i>alias</i> Bentarakumburehena	do.	Chena	0	1 24
15872	Do.	do.	do.	0	0 14

Upset price,—Rs. 10 to Rs. 100 an acre, according to the nature of the land.

Further information respecting these lands may be obtained from the Surveyor-General, and respecting the conditions of sale from the Assistant Government Agent, Matara.

By His Excellency's command,

R. W. LEVERS,  
Acting Colonial Secretary.

No. 1,235, S. P.

විෂි 1902 ක්වු ජුනි මස 4 වෙනි දින කොළඹ මහනුවරේ ස්ඵර්ෂකරණයක් කන්කෝරුවේදීය.

දකුණු දිසාවේ මාතර දිස්ත්‍රික්කේ උපද්වීපකර්ෂණයක් වූ මෙහි පහත සඳහන්වන ආණ්ඩුව සහකක ඉඩම් ආණ්ඩුවේ නියෝගවලට ප්‍රකාරයට විෂි 1902 ක්වු ජුනි මස 25 වෙනි දිනවු සිකුරුදා දවල් එකට මාතර කවිවෙරේදී වෙන් දේසිකර වකුනන්ට යෙදෙනවා ඇත.

දකුණු දිසාවේ මාතර පලාතේ වැලිගන්කෝරලේ පිට්ටා නිබෙන භිමකැබෙලි 42ක්. සිතියම 4,873.

නො.	ඉඩමේ නම.	ගමේ නම.	අන්දම.	මහත.
				අ. රු. ප.
13949	හදිනාවන්තේහේන	ලාරුවිටක	පැහිරි	0 0 31
13950	එළු සහ කපුහේන	එම	හේන	28 2 0
13951	හදිනාවන්තේහේන	එම	පැහිරි	0 0 16
13952	එම නොහොත් තල්ගහවන්තේහේන	එම	හේන	1 3 14
13953	විදුරාමුල්ලේහේන	එම	එම	0 3 11
13954	එම	එම	පැහිරි	0 0 18
සිතියම 5,597.				
O 528	දික්ගහගාවාලිච්ඡාලේවෙල	ඇහලපේ	වත්ත	0 3 8
P 528	එම	එම	එම	0 0 27
Q 528	පංසලගොඩ	එම	හේන	3 0 15
R 528	එම	එම	වත්ත	0 1 6
සිතියම 5,826.				
14279	හිරිගෙදරවත්තේඅද්දරබැද්ද	බෝපිටිය	හේන	0 3 9
O 534	දොළේලියද්ද	එම	කුඹුර	0 2 29
සිතියම 5,861.				
E 535	වදකුණුවදෙහිය	ඇහලපේ	කුඹුරු	1 1 7
F 535	වදකුණුවදෙහියඅද්දරවත්ත	එම	වත්ත	0 1 5
14589	වකමදෙරුවත්තේදෙහිය	එම	කුඹුර	0 0 36
G 535	එම	එම	එම	0 0 17

නො.	ඉඩමේ නම.	ගම නම.	අන්දම.	මහන. අ. රු. ප.
		සීතියම 5,973.		
15128	නින්දන්දුව	විදිගම	බැඳ්ද	0 1 0
15129	එම	එම	වත්ත	3 0 8
15130	එම	එම	බැඳ්ද	1 1 13
		සීතියම 5,974.		
15131	හදිරන්මුල්ලේහේන	විදිගම	එලිකරපු ඉඩම	22 0 0
15132	පුළිඳු නොහොත් පරගහ කොරවුව	එම	වත්ත	1 1 8
15133	පුළිඳුව	එම	හේන	4 0 12
		සීතියම 6,015.		
15327	මිරන්දෙලහේන	වෙල්ලන	බැඳ්ද	3 0 28
		සීතියම 6,083.		
15653	හතන්ගේමිකන්ද	දෙනපිටිය	මඩවගුර	0 3 0
15654	කඳම්කන්ද	එම	එම	1 0 36
		සීතියම 6,084.		
15655	ඇටමහභද්දේන	බැරලොලිය	දෙහිය	0 3 8
15656	එම	එම	කුඹුර	0 2 22
15657	එම	එම	මිට්ට	0 0 34
		සීතියම 6,086.		
15662	කල්ගහමුල්ලේවැව	ඌරුවිටක	මඩවගුර	2 3 32
		සීතියම 6,096.		
15694	පහලකඩකැලේ	විදිගම	දෙහිය	8 0 18
15695	කඩකැලේඉහලකැලේ	එම	එම	0 2 8
		සීතියම 6,092.		
15674	නාගස්ගොඩැල්ල	කඹුරුගම	හේන	3 0 32
15675	එම	එම	පැණි	0 2 20
		සීතියම 6,128.		
15835	මලපලාකපුගේමිට්ට	මිරුප්ප	මිට්ට	0 1 16
15836	මාලිමිමඩගේවගුර	දෙනපිටිය	කුඹුර	0 1 39
		සීතියම 6,129.		
15837	විදුරුදෙහියේහේන	පැනවියාන	බැඳ්ද	10 3 11
		සීතියම 6,139.		
15867	කෝන්ගහහේන	උඩුකැව	හේවත්ත	0 1 4
15868	බන්තාරකුඹුරේහේන	එම	වත්ත	0 1 0
15869	එම	එම	එම	0 1 20
15870	දකභලාදෙහිය	එම	කුඹුර	0 0 24
15871	සකඩගාලේහේන නොහොත් බෙන්තාරකුඹුරේහේන	එම	හේන	0 1 24
15872	එම	එම	එම	0 0 14

කක්කේරු මිල අත්කරේට රුපියල් 10කේ සිට 100 දක්වා ඉඩමේ හැටියට.

මෙම ඉඩම් ගැණ වැඩිදුර කාරණා පරිබේරී ජනරාල් උත්තාන්තේගෙන්ද, නීතිමේ කොන්දේසි ගැණ මාතර උප ඒජන්ත උත්තාන්තේගෙන්ද දැනගන්ට පුළුවන.

ගරුකර උතුමානන්වහන්සේගේ ආඥාව ලෙස,

ආර්. ඩබ්ලිව්. අයිවර්ස්,  
වැඩබලන මහලොකුකාරිස් වමිහ.

No. 1,236, S. P.

Colonial Secretary's Office,  
Colombo, May 30, 1902.

ON Tuesday, July 29, 1902, at 1 o'clock P.M., the Assistant Government Agent for the Matara District will put up to auction, at his office in the Matara Kachcheri, the under-mentioned portions of Crown Land, on the terms authorized by Government.

Fifty-five allotments of land situated in the Wellaboda pattu of the Matara District of the Southern Province.

Lot.	Name of Land.	Village.	Description.	Extent.			
				A.	R.	P.	
H 494	Nugagahahena	Hapugama	Scrub	2	1	14	
		Preliminary plan 1,131.					
570	Puwakwatta	Pategama	Garden	1	0	3	
578	Hewabodirigediganawatta	do.	do.	0	2	31	
582	Maragahawatta	do.	do.	2	1	32	
583	Do.	do.	do.	0	0	9	
		Preliminary plan 6,033.					
15448	Naduhena	Urugamuwa	Yams	2	3	8	
15449	Do.	do.	Garden	0	3	22	
15450	Naduhena or Kereuwalawatta	do.	do.	3	2	30	
15451	Naduhena or Kereuwalahena	do.	Jungle	3	1	7	
15452	Naduhena	do.	Yams	0	0	2	
R 541	Kareuwalakumbura	do.	Paddy	1	0	30	
		Preliminary plan 6,095.					
15679	Diviyaleggahena	Kadawedduwa	Garden	0	3	34	
15680	Do.	do.	do.	2	3	29	
15681	Do.	do.	Chena	0	2	24	

Lot.	Name of Land.	Village.	Description.	Extent.	
				A.	R. P.
15682	Gonamalahenedeniya	Kadawedduwa	Field	0	0 9
15683	Gonamalahena	do.	Chena	0	2 39
15684	Do.	do.	Jungle	10	1 0
15685	Gonamalahenaowita	do.	Owita	0	0 25
15686	Do.	do.	Cleared land	1	0 0
15687	Do.	do.	Young chena	1	1 5
15688	Godellahena	do.	Garden	1	1 13
15689	Do.	do.	Citronella	0	1 33
15690	Do.	do.	do.	0	3 17
15691	Do.	do.	do.	1	0 34
15692	Do.	do.	do.	2	2 26
15693	Do.	do.	do.	0	2 0
Preliminary plan 6,116.					
15781	Horigalahena	Urugamuwa	Citronella	4	0 35
15782	Do.	do.	Garden	0	0 35
15783	Do.	do.	do.	0	1 14
15784	Do.	do.	Chena	1	0 35
15785	Horagahahena	do.	Garden	3	3 32
Preliminary plan 6,153.					
15901	Ihalawattegodellehena	Bambarenda	Jungle	12	1 35
15902	Sayrugedarawatta	do.	do.	0	0 26
15903	Ihalawattegodellehena	do.	do.	0	2 24
15904	Do.	do.	Garden	1	2 36
15905	Do.	do.	Jungle	0	3 18
15906	Do.	do.	Citronella	4	1 18
15907	Do.	do.	do.	3	3 13
15908	Do.	do.	Jungle	1	2 16
15909	Do.	do.	Citronella	16	0 29
15910	Do.	do.	do.	0	1 6
15911	Do.	do.	Garden	0	0 6
15912	Ihalawatteowita	do.	Owita	0	0 26
15913	Ihalawattegodellehena	do.	Yams	0	2 25
15914	Do.	do.	Jungle	7	2 38
15915	Do.	do.	Garden	2	1 30
15916	Do.	do.	do.	1	0 30
15917	Ihalawattegodellehena or Ambagahawatta	do.	do.	1	1
15918	Ihalawattegodellehena	do.	Citronella	1	2 38
Preliminary plan 6,172.					
15977	Rukattanagahahena	Damiyangadapanguwa	do.	1	2 17
Preliminary plan 6,131.					
15839	Pillehena	Urugamuwa	Chena	1	1 22
15840	Do.	do.	do.	0	0 30
15841	Do.	do.	do.	5	2 4
15842	Do.	do.	do.	0	0 30
15843	Do.	do.	do.	3	1 12

Upset price,—Rs. 10 to Rs. 100 an acre, according to the nature of the land.

Further information respecting these lands may be obtained from the Surveyor-General, and respecting the conditions of sale from the Assistant Government Agent, Matara.

By His Excellency's command,

R. W. LEVERS,  
Acting Colonial Secretary.

No. 1,236, S. P.

වර්ෂ 1902 ක්වූ මැයි මස 30 වෙනි දින කොළඹ මහසෙනෙවිවරයාගේ නියෝගයට අනුව.

දකුණු දිසාවේ මාතර පලාතේ උපරිපත්කරුන්ගේ විසින් මෙහි පහත සඳහන්වන ආශ්ච්ච සන්තක ඉඩම් ආශ්ච්ච නියෝගවල ප්‍රකාරයට වර්ෂ 1902 ක්වූ ජූලි මස 29 වෙනි දින වූ අභ්‍යන්තර දමල් එකට මාතර භවිච්චියේදී වෙන්දේසිකර විකුණන්නට යෙදෙනවා ඇත.

දකුණු දිසාවේ මාතර පලාතේ වැල්ලඹවත්තුවේ පිහිටා තිබෙන බිම්කැබලි 55ක්.

සිතියම 1,131.

නො.	ඉඩමේ නම.	ගමේ නම.	අක්ෂම.	මහස.
			සූඵ බැඳ්ද	අ. රු. ප.
H 494	හුගහගහේන	ගලුගම		2 1 14
570	පුවක්වත්ත	සිතියම 1,557.		
578	හේවාමොදෙරිගේදිගහවත්ත	පානේගම	වත්ත	1 0 3
582	මාරුගහවත්ත	එම	එම	0 2 31
583	එම	එම	එම	2 1 32
		එම	එම	0 0 9

කො.	ඉඩමේ නම.	ගමේ නම.	අන්දම.	මහත. අ. ර. ප.
		සිතියම 6,033.		
15448	නාදුගේන	ඌරුගමුව	අල	2 3 8
15449	එම	එම	වත්ත	0 3 22
15450	එම කොහොන් කැරෙන්නවල වත්ත	එම	එම	3 2 30
15451	නාදුගේන කොහොන් කැරෙන්නවලගේන	එම	බැඳ්ද	3 1 7
15452	නාදුගේන	එම	අල	0 0 2
R 541	කැරෙන්නවලකුඹුර	එම	කුඹුර	1 0 30
		සිතියම 6,095.		
15679	දිවියලැග්ගහේන	කැඩවැද්දුව	වත්ත	0 3 34
15680	එම	එම	එම	2 3 29
15681	එම	එම	හේන	0 2 24
15682	ගොණමලගේනේදෙකින	එම	කුඹුර	0 0 9
15683	ගොණමලගේන	එම	හේන	0 2 39
15684	එම	එම	බැඳ්ද	10 1 0
15685	එම ඕව්ට	එම	ඕව්ට	0 0 25
15686	එම	එම	එළිකරපු ඉඩම	1 0 0
15687	එම	එම	හේන	1 1 5
15688	ගොඩැල්ලගේන	එම	වත්ත	1 1 13
15689	එම	එම	පැහිරි	0 1 33
15690	එම	එම	එම	0 3 17
15691	එම	එම	එම	1 0 34
15692	එම	එම	එම	2 2 26
15693	එම	එම	එම	0 2 0
		සිතියම 6,116.		
15781	කොරිගලගේන	ඌරුගමුව	පැහිරි	4 0 35
15782	එම	එම	වත්ත	0 0 35
15783	කොරිගලගේන	ඌරුගමුව	එම	0 1 14
15784	එම	එම	හේන	1 0 35
15785	කොරගහගේන	එම	වත්ත	3 3 32
		සිතියම 6,153.		
15901	ඉහලවත්තේ ගොඩැල්ලේ හේන	බැඹරුන්ද	බැඳ්ද	12 1 35
15902	සේරුවෙදරවත්ත	එම	එම	0 0 26
15903	ඉහලවත්තේ ගොඩැල්ලේ හේන	එම	එම	0 2 24
15904	එම	එම	වත්ත	1 2 36
15905	එම	එම	බැඳ්ද	0 3 18
15906	එම	එම	පැහිරි	4 1 18
15907	එම	එම	එම	3 3 13
15908	එම	එම	බැඳ්ද	1 2 16
15909	එම	එම	පැහිරි	16 0 29
15910	එම	එම	එම	0 1 6
15911	එම	එම	වත්ත	0 0 6
15912	ඉහලවත්තේඕව්ට	එම	ඕව්ට	0 0 26
15913	ඉහලවත්තේගොඩැල්ලේ හේන	එම	අල	0 2 25
15914	එම	එම	බැඳ්ද	7 2 38
15915	එම	එම	වත්ත	2 1 30
15916	එම	එම	එම	1 0 30
15917	එම කොහොන් අඹගහවත්ත	එම	එම	1 1 9
15918	ඉහලවත්තේ ගොඩැල්ලේ හේන	එම	පැහිරි	1 2 38
		සිතියම 6,172.		
15977	රුක්අත්තගහගේන	දිවියන්ගොඩපංඉව	එම	1 2 17
		සිතියම 6,131.		
15839	පිල්ලේගේන	ඌරුගමුව	හේන	1 1 22
15840	එම	එම	එම	0 0 30
15841	එම	එම	එම	5 2 4
15842	එම	එම	එම	0 0 30
15843	එම	එම	එම	3 1 12

තක්සේරු මිල අත්කරේව රුපියල් 10 යේ සිට 100 දක්වා ඉඩමේ ගැටියව.  
 මෙම ඉඩම් ගැණ වැඩිදුර කාරණා සර්වේචර්ජකරුලුටත්තාත්සේනෙන්ද, පිකිනිමේ කොන්දේසි ගැණ මාතර උපදේශනාදායකයන්ගේද දැනගනව පුළුවන.

ගරුතර උතුමානන්තන්සේනේ අඤාලොස,  
 ආර්. ඩබ්ලිව්. අසේවරත්න,  
 වැඩබලන මහසෙනෙකාරිස් මමිහ.

No. 1,237, s. p.

Colonial Secretary's Office  
Colombo, May 30, 1902.

ON Monday, August 4, 1902, at 1 P.M., the Government Agent for the Southern Province will put up to auction, at the Ambalangoda Resthouse, the under-mentioned portions of Crown Land, on the terms authorized by Government.

Forty-eight allotments of land situated in the Wellaboda pattu division of the Galle District of the Southern Province.

## Preliminary plan 6,109. Village—Ambalangoda.

Lot.	Name of Land.	Name of Applicant.	Description.	Extent.			Upset Price per Acre. Rs.
				A.	R.	P.	
15748	Moderawatta	Arumawadu Pedris and Pilippu-hewa Rosahami	Garden	0	0	10	100
15749	Hirewatta or Hiraketiyawatta	—	do.	0	0	7	100
15750	Hireketiyewatta-addarakabella	—	Cleared land	0	0	4	100

## Preliminary plan 5,880. Village—Pinikabana.

14703	Anduranawatabedda	K. J. Peter de Silva of Bata-pola	Forest	1	1	36	20
14704	Anduranawaladeniya	do.	Deniya	0	3	17	10

## Preliminary plan 5,899. Village—Karadeniya.

14779	Punchikekiriskandakele	—	Jungle	0	2	30	30
14781	Punchikekiriskandadiyaporagawatta	—	Garden	0	2	6	30
14782	Punchikekiriskandakajjugahakoratuwa	—	do.	0	1	23	30
14783	Punchikekiriskandamanana	—	do.	0	2	10	20
14784	Punchikekiriskandadelgahawatta	—	do.	0	2	24	30
14785	Punchikekiriskandadelgahaowita	—	Owita	0	2	28	20
14787	Kekiriskandamanana alias Laolugahawatta	S. Manio	Manana	1	0	21	30
14788	Kekiriskandakele	S. Manio	Garden	0	2	1	30
K 536	Laolugahawatta	—	do.	0	1	0	30
14789	Kekiriyaudumullawatta	—	do.	1	1	25	30
14790	Kekiriyaudumullaowita	—	Owita	0	1	0	20
L 536	Kekiriyaudumullawatta	—	Garden	0	0	19	30
14791	Kekiriyaudumulladeniya	—	Deniya	0	1	5	20
14792	Kekiriyamanana	H. Ukkuwa	Garden	1	1	10	30
M 536	Kitulgahawatta	—	do.	0	0	32	30
N 536	Kitulgahaowita	—	Owita	0	2	4	20
14794	Kitulgahawatta	—	Garden	1	3	1	30
14795	Kitulgaha-addarakumbura	—	Field	0	0	39	20
14796	Pathahewelakealutwatta	—	Garden	0	2	10	20
14797	Pathahewelakeleowita	—	Owita	0	1	2	20
14798	Pathahewelakele	—	Garden	1	1	15	20

## Preliminary plan 5,898. Village—Karadeniya.

14760	Unagaswelapanudangahawatta	J. Ogis	Garden	2	0	20	30
14761	Unagaswelakitulgahawatta	—	Garden and jungle	0	2	14	30
14762	Unagasweladelgahawatta	J. Oiso	Garden	0	3	38	30
14763	Unagaswelabedda	do.	Jungle	0	0	28	30
F 536	Unagasweladelgahawatta	—	Garden	0	1	11	30
14764	Unagaswelasiyambalagahawatta	J. Ida	do.	0	3	1	30
14765	Unagaswelabedda	T. Samido	Jungle	0	0	32	30
14766	Do.	do.	Cleared land	0	0	16	30
14767	Unagaswelagorakagahawatta	do.	Garden	0	0	18	30
14769	Unagaswelakosgahawattekabella	S. Saviya	do.	0	1	0	30
G 536	Unagaswelakosgahawatta	—	do.	0	0	17	30
14770	Unagasweladelgahawatta	I. Sicheho	do.	0	1	0	30
14771	Unagasweladelgahawattalangkabella	—	do.	0	0	8	30
H 536	Unagaswelatampalagahawatta	K. Sicheho	do.	0	0	30	30
14772	Punchipaddawalakele	H. Aunerissa	do.	0	2	8	30
14773	Delgahawatta	do.	do.	0	0	12	30
14774	Gorakagahawatta	do.	do.	0	2	15	30
I 536	Do.	—	do.	0	0	21	30
14775	Kahatagahawatta	—	do.	0	1	6	30
14776	Delgahawatta	—	do.	1	1	5	30
J 536	Do.	—	do.	0	0	22	30
14777	Ulupathalegawaowita	—	Owita	0	1	0	20

Any persons considering that they have any claims to these lands are hereby noticed to produce evidence of their title before the Government Agent on the day of sale.

Further information respecting these lands may be obtained from the Surveyor-General, and respecting the conditions of sale from the Government Agent, Galle.

By His Excellency's command,

R. W. LEVERS,  
Acting Colonial Secretary.



No. 1,237, S. P.

වස 1902 නව මැසි මස 30 වෙනි දින කොළඹ

මහසෙනෙට්ටු ජනනායකයන්ගේ කන්තෝරුවේදී.

දකුණු දිසාවේ මහජනතරුන්ගේ විසින් මෙහි පහත සඳහන් වන ආණ්ඩුව සන්තක ඉඩම් ආණ්ඩුවේ නිකුත්වන ප්‍රකාරයට වස 1902 නව මැසි මස 4 වෙනි දින වූ සඳු දවල් 10 අම්බලම්ගොඩ නාමය මේදී වෙන්දේසි කර විකුණුවට ගෙදෙනවා ඇත.

දකුණු දිසාවේ ගාඵ පලාතේ වැල්ලුබඩවත්තු කොළාසයේ පිහිටා තිබෙන බිම්කැබලි 48. සිතියම 6,109. ඉල්ලුම්කාරයා—අරුමාවඩු ජේදිරිස් සහ පිළිපුරුන්වා රෙගානම්.

අක්කර ගණනක් සේරු ගනන.

කො.	ගම.	ඉඩමේ නම.	අක්කර ගණන.	මක. අ. රු. ප.	රු.	
15748	අම්බලන්ගොඩ	මොදරවත්ත මෙම ඉඩම වලට ඉල්ලුම්කාරයෙක් නැත.	වත්ත	0 0 10	100	
15749	එම	හිරවත්ත නොහොත් හිරකැව්වත්ත	එම	0 0 7	100	
15750	එම	හිරකැව්වත්ත අද්දරකැබලි	එලිකරප ඉඩම	0 0 4	100	
14703	පිනිකගල	ඉල්ලුම්කාරයා—බඩපොල පදිංචි කේ. ජේ. පීටර් ද සිල්වා.	අක්කර ගණන	1 1 36	20	
14704	එම	අක්කර ගණන	දෙක	0 3 17	10	
14779	කරන්දෙණිය	සිතියම 5,899. මෙම ඉඩම වලට ඉල්ලුම්කාරයෙක් නැත.	පුළුච්ඤාකිරිස්කන්දකැලේ	0 2 30	30	
14781	එම	පුළුච්ඤාකිරිස්කන්ද දිගපොරගම	වත්ත	0 2 6	30	
14782	එම	එම කපුරාගොඩ	එම	0 1 23	30	
14783	එම	එම මානාග	එම	0 2 10	20	
14784	එම	එම දෙල්ගහවත්ත	එම	0 2 24	30	
14785	එම	එම දෙල්ගහබිව	බිව	0 2 28	20	
14787	එම	ඉල්ලුම්කාරයා—අ.ජ. මයිකෝ. කැකිරිස්කන්ද මානාග නොහොත්	ලාභිගතවත්ත	මානාග	1 0 21	30
14788	එම	කැකිරිස්කන්දකැලේ	වත්ත	0 2 1	30	
K 536	එම	මෙම ඉඩම වලට ඉල්ලුම්කාරයෙක් නැත.	ලභිගතවත්ත	වත්ත	0 1 0	30
14789	එම	කැකිරිස්කන්දකැලේ	එම	1 1 25	30	
14790	එම	කැකිරිස්කන්දකැලේ	බිව	0 1 0	20	
L 536	එම	එම වත්ත	වත්ත	0 0 19	30	
14791	එම	එම දෙක	දෙක	0 1 5	20	
14792	එම	ඉල්ලුම්කාරයා—එම්. උක්කුමා. කැකිරිස්කන්ද මානාග	වත්ත	1 1 10	30	
M 536	එම	මෙම ඉඩම වලට ඉල්ලුම්කාරයෙක් නැත.	කිතුල්ගහවත්ත	එම	0 0 32	30
N 536	එම	එම බිව	බිව	0 2 4	20	
14794	එම	එම වත්ත	වත්ත	1 3 1	30	
14795	එම	එම අද්දරකැබලි	කුඹුර	0 0 39	20	
14796	එම	පැනිවෙලකැලේ අළුවත්ත	වත්ත	0 2 10	20	
14797	එම	එම බිව	බිව	0 1 2	20	
14798	එම	පහගොඩකැලේ	වත්ත	1 1 15	20	
14760	එම	සිතියම 5,898. ඉල්ලුම්කාරයා—ජේ. ඔරිස්. උනගස්වෙල පහගහවත්ත	වත්ත	2 0 20	30	
14761	එම	මෙම ඉඩම වලට ඉල්ලුම්කාරයෙක් නැත.	කිතුල්ගහවත්ත	වත්ත සහ කැලේ	0 2 14	30
14762	එම	ඉල්ලුම්කාරයා—ජේ. ඔරිස්. දෙල්ගහවත්ත	වත්ත	0 3 38	30	
14763	එම	බැද්ද	කැලේ	0 0 28	30	
F 536	එම	මෙම ඉඩම වලට ඉල්ලුම්කාරයෙක් නැත.	දෙල්ගහවත්ත	වත්ත	0 1 11	30
14764	එම	ඉල්ලුම්කාරයා—ජේ. අයිඩා. සිහලාගහවත්ත	එම	0 3 1	30	
14765	එම	ඉල්ලුම්කාරයා—පී. සමිදා. බැද්ද	කැලේ	0 0 32	30	
14766	එම	උනගස්වෙල බැද්ද	එලිකරප ඉඩම	0 0 16	30	
14767	එම	කොරකහවත්ත	වත්ත	0 0 18	30	
14769	එම	ඉල්ලුම්කාරයා—අ.ජ. සාමියා. කොස්ගහවත්තකැබලි	එම	0 1 0	30	
G 536	එම	මෙම ඉඩම වලට ඉල්ලුම්කාරයෙක් නැත.	උනගස්වෙල කොස්ගහවත්ත	එම	0 0 17	30
14770	එම	ඉල්ලුම්කාරයා—පී. සිවිවෝ. එම දෙල්ගහවත්ත	එම	0 1 0	30	
14771	එම	මෙම ඉඩම වලට ඉල්ලුම්කාරයෙක් නැත.	දෙල්ගහවත්තලග කැබලි	එම	0 0 8	30
H 536	එම	ඉල්ලුම්කාරයා—කේ. සිවිවෝ. උනගස්වෙල පහගහවත්ත	එම	0 0 30	30	
		ඉල්ලුම්කාරයා—එම්. අඩුනේරියා.				

නො.	ගම.	ඉඩමේ නම.	අයදුම්.	අකර ගස ගන්නෙරු	
				මෘත. ගස.	රු.
14772	කරන්දෙකිය	පුම්ඵපද්දවලකැලේ	බිඵව	0 2 8	30
14773	එම	දෙල්ගසවත්ත	එම	0 0 12	30
14774	එම	තොරකගසවත්ත	එම	0 2 15	30
I 536	එම	මෙම ඉඩම්වලට ඉල්ලීම්කාරයෙක් කැඟා.			
14775	එම	තොරකගසවත්ත	එම	0 0 21	30
14776	එම	කහවගසවත්ත	එම	0 1 6	30
J 536	එම	දෙල්ගසවත්ත	එම	1 1 5	30
14777	එම	එම	එම	0 0 22	30
		උඵපකලකැලිබිඵව	බිඵව	0 1 0	20

මෙම ඉඩම් කැබලිවලට අයිතිවාසිකම් කියා හිඵන ගම් අයෙක් ඇත්නම් ඔහු විසින් මෙම විනිසීමේ දිනෙදි ඊට අයිතිවාසිකම කියා කීමෙන මිස්සු ගනාදිග දකුණු පලාතේ මහජිප්තලපනාන්සෙට පෙන්නවා සිඵවට බිඟාය.

මෙම ඉඩම් ගැණ වැසිදුරුකාරණා සර්වඵර්ජනරුක්කාන්සෙගෙත්ද, විනිසීමේ කොන්දේසි ගැණ වැසිදුරුකාරණා දකුණු පලාතේ ඇණසුළු ඵජ්ජනලපනාන්සෙගෙත්ද දුනගත්ට පුඵවන.

ගරුකර උතුමානත්වගත්සෙගේ ආඥාව ලෙස,

ආර්. ඩබ්ලිව්. අයිවර්ස්,  
ම. ඩබ්ලිව්. මහසෙකුතාර්ජිප් මමිත.

No. 1,238, S. P.

Colonial Secretary's Office,  
Colombo, June 11, 1902.

ON Tuesday, August 5, 1902, at noon, and the following days, the Assistant Government Agent for the Hambantota District will put up for sale or settlement, at his office at Ambalantota Resthouse, the under-mentioned portions of Crown Land, on the terms authorized by Government.

Seventy-two allotments of land situated in the East Giruwa pattu division of the Hambantota District of the Southern Province.

Lot.	Name of Land.	Name of Applicant.	Description.	Extent. A. R. P.	Appraised Value per Acre.
					Rs.
Preliminary plan 4,127.—Minietiliya.					
Claimant - Crown.					
K 455	Siyambalahawatta	Crown	Garden	1 0 0	10
T 455	Do.	do.	do.	0 3 24	15
X 455	Galagawapitahakoratuwa	do.	Field	1 0 21	50
Z 455	Gulugahawatta	do.	Garden	0 3 19	10
B 456	Kombaigahawatta	do.	do.	0 2 18	10
C 456	Landawatta	do.	do.	0 1 16	10
Preliminary plan 5,128.—Tavaluwila.					
10880	Katukellikumbura	Crown	Field	2 2 6	50
10881	Katukelle	do.	Jungle	2 1 24	30
Preliminary plan 5,678.—Tavaluwila.					
13664	Konyayahena	Rana Rengasami	Bare land	0 2 6	15
13665	Do.	Crown	Channel reservation	0 1 28	—
13666	Do.	do.	Walawe-ganga reservation	0 2 4	—
13667	Do.	Muttusami	Jungle	0 1 10	15
13668	Do.	Crown	Channel reservation	0 2 12	—
13669	Do.	do.	Walawe-ganga reservation	0 1 14	—
13670	Do.	Narayan Nayaker	Bare land	0 3 7	15
13671	Do.	Crown	Channel reservation	0 1 14	—
13672	Do.	do.	Walawe-ganga reservation	0 2 15	—
13673	Gallelletotalanda	R. P. Johan	Jungle	0 3 7	15
13674	Do.	Crown and R. P. Johan	Walawe-ganga reservation	0 1 38	—
13675	Do.	Rainapillai	Jungle	1 1 10	—
13676	Do.	Crown	Walawe-ganga reservation	0 1 18	15
13677	Do.	Raina Tailami	Jungle	2 0 3	15
13678	Do.	Crown	Walawe-ganga reservation	0 1 34	—
13679	Do.	Sena Kalimuttu	Jungle	2 2 36	15
13680	Do.	Crown	Walawe-ganga reservation	0 3 26	—
13681	Do.	Sena Kadirwel	Jungle	2 1 7	15
13682	Do.	Crown	Walawe-ganga reservation	0 2 21	—
13683	Do.	Ana Appawu	Jungle	1 1 35	15
13684	Do.	do.	Bare land	1 0 18	15
13685	Do.	Crown	Walawe-ganga reservation	0 3 14	—
13686	Do.	T. T. Daniel Vattiyar	Jungle	1 3 38	15
13687	Do.	do.	Bare land	1 0 35	15
13688	Do.	do.	Walawe-ganga reservation	0 2 14	—
Preliminary plan 5,833.—Tavaluwila.					
14291	Tanalandahena	S. D. Dirasekera	Jungle	1 3 6	10
14292	Do.	do.	do.	1 3 10	10
14293	Inginiyangahakoratuwa	M. Arnolis	do.	1 0 11	10
14294	Tanalandanda	M. J. Menikhamy	do.	0 1 36	10
14295	Kongahalanda	Crown	Road reservation	0 0 18	10
14296	Do.	D. Menik Appu	do.	1 2 12	10
14297	Kongahawatta	M. Menik Appu	Jungle	1 3 31	15
14298	Do.	Crown	Garden	0 0 12	15
		do.	Bare land	0 0 12	15

Lot.	Name of Land.	Name of Applicant.	Description.	Extent. A. R. P.	Appraised
					Value per Acre. Rs.
14299	Veherayaya	H. Babun	Bare land	1 3 5	25
14300	Julgahawalalanda	Crown	Jungle	0 3 38	10
14301	Kongahawatta	do.	Garden	1 3 28	15
14302	Tanalanda or Julgahawalalanda	Peter Gunewardena	do	1 0 10	20
14303	Do.	K. S. Lewishamy	Bare land	0 3 33	20
14304	Do.	M. A. Maddumappu	Jungle	1 0 23	18
14305	Do.	Crown	Bare land	0 1 9	10
14306	Kongahalanda	J. R. Puncha	do.	2 1 4	10
14307	Do.	do.	do.	0 0 27	10
14308	Do.	do.	do.	0 0 36	10
14309	Malitangahahena	P. S. Ago	Jungle	2 0 37	10
14310	Do.	do.	do.	0 0 25	10
14311	Tanalanda	B. R. Wijesinghe, Mudaliyar	do.	6 3 18	12
14312	Do.	do.	do.	3 2 29	12
14313	Do.	Crown	do.	0 2 20	10
14351	Inginiyangahawatta	Preliminary plan 5,845.—Tavaluwila. Crown Garden		1 1 24	10
14352	Do.	do.	Road reservation	0 0 20	10
14392	Kongahahena	Preliminary plan 5,850.—Tavaluwila. Crown Jungle		3 0 10	10
14393	Do.	do.	River reservation	0 2 34	10
14394	Godellawatta	do.	Garden	2 3 6	20
14395	Do.	do.	River reservation	0 2 36	10
14396	Marikar Mudaliyar's garden	do.	Jungle	0 3 16	20
15766	Julgahawatta	Preliminary plan 6,113.—Tavaluwila. Crown Garden		0 3 5	10
15767	Do.	do.	Road reservation	0 0 6	—
15970	Siyambalagahawatta	Preliminary plan 6,171.—Tavaluwila. Crown Garden		2 1 33	15
15971	Do.	do.	do.	0 0 22	15
15972	Lunderaniyagahawatta	do.	Bare land	4 0 10	15
15973	Do.	do.	Road reservation	0 1 28	10
15974	Malittangahawatta	E. W. A. Don Andris	Bare land	0 3 34	15
15975	Lunumederiyagahawatta	do.	do.	0 2 39	15
15976	Do.	do.	Road reservation	0 0 38	10

NOTE.—Any persons considering that they have any claims to these lands are hereby noticed to produce evidence of their title before the Assistant Government Agent on the day of sale.

Further information respecting these lands may be obtained from the Surveyor-General, and respecting the conditions of sale from the Assistant Government Agent, Hambantota.

By His Excellency's command,  
R. W. LEVERS;  
Acting Colonial Secretary.

No. 1,238, S. P.

වර්ෂ 1902 නවු ජුනි මස 11 වෙනි දින කොළඹ  
පො.සහන.රිස්ට්‍රක්ෂන්ස්ගේ කන්ට්‍රොලර්ගේ දින.

දකුණු දිසාවේ හම්බන්තොට පලාතේ උප්පත්තලක්ෂණයන්ගේ පිටිස් ලෙහි පහත සඳහන්වූ ආණ්ඩුව සන් කක ඉඩම් ආණ්ඩුවේ නිකුත්වනු ලබන පලාතට වර්ෂ 1902 නවු අගෝස්තු මස 5 වෙනි දිනට අගනරුව ද දවල් 12 ට සහ පසුපස දවස්වලත් අම්බලන්තොට නානාගමේදී වෙන්දෙසිකර විකුණනු ලබන බේරුම්කරණට පෙරෙහි දැන.

දකුණු දිසාවේ හම්බන්තොට පලාතේ නැගෙනහිර ගිරුවාපත්තුවේ කොට්ඨාසයේ පිහිටා තිබෙන බිම් කැබලි 72 ක.

සිතියම 4,127. මම—මිනිදැනිය. අයිතිකම්කරණය—ආණ්ඩුව.

කො.	ඉඩමේ නම.	ඉල්ලුම්කරණය.	අත්දම.	මකන. වටිනාකම.	
				අ. රු. ප.	රු.
K 455	සියඹලාගහවත්ත	ආණ්ඩුව	වත්ත	1 0 0	10
T 455	එම	එම	එම	0 3 24	15
X 455	හලකොට්ටකකොරුව	එම	කුඹුරු	1 0 21	50
Z 455	ඉර්ගහවත්ත	එම	වත්ත	0 3 19	10
B 456	කොමබ්ලිගහවත්ත	එම	එම	0 2 18	10
C 456	ලදවත්ත	එම	එම	0 1 16	10
10880	කටුකැලේකුඹුර	සිතියම 5,128. මම—හවාච්චල.	කුඹුර	2 2 6	50
10881	කටුකැලේ	ආණ්ඩුව	බැඳිද	2 1 24	30
13664	කෝන්සායේසෙන	සිතියම 5,678. මම—හවාච්චල.	බුදුබිම	0 2 6	15
13665	එම	රුකා. රෙන්නසාමි	අලුට ඉතිරිකර තිබෙන බිම	0 1 28	—
13666	එම	ආණ්ඩුව	වලවෙහෙට ඉතිරිකර තිබෙන බිම	0 2 4	—

නො.	ඉඩමේ නම.	ඉල්ලුම්කාරයා.	අයදුම.	මග. ව. ප.		අක්කරයක
				රු.	ප.	සාමාන්‍ය වටිනාකම.
13667	කෝන්සායේසෙන	මුත්තුසාමි	බැඳි	0	1 10	15
13668	එම	ආණ්ඩුව	ආලව ඉතිරිකර තිබෙන බව	0	2 12	—
13669	එම	එම	වලවෙහෙට ඉතිරිකරපු බව	0	1 14	—
13670	එම	නාරායන නායකර්	මුඩුබව	0	3 7	15
13671	එම	ආණ්ඩුව	ආලව ඉතිරිකරපු බව	0	1 14	—
13672	එම	එම	වලවෙහෙට ඉතිරිකරපු බව	0	2 15	—
13673	ගල්ඇල්ලේතොටලද	ආර්. පී. ජෝගන්	බැඳි	0	3 7	15
13674	එම	ආණ්ඩුව	වලවෙහෙට ඉතිරිකරපු බව	0	1 38	—
13675	එම	රාමපිල්ලේ	බැඳි	1	1 10	15
13676	එම	ආණ්ඩුව	වලවෙහෙට ඉතිරිකරපු බව	0	1 18	—
13677	එම	රසිනා නයිලම්	බැඳි	2	0 3	15
13678	එම	ආණ්ඩුව	වලවෙහෙට ඉතිරිකරපු බව	0	1 34	—
13679	එම	සේනා කාරිමුත්තු	බැඳි	2	2 36	15
13680	එම	ආණ්ඩුව	වලවෙහෙට ඉතිරිකරපු බව	0	3 26	—
13681	එම	සේනා කදිරවේල්	බැඳි	2	1 7	15
13682	එම	ආණ්ඩුව	වලවෙහෙට ඉතිරිකරපු බව	0	2 21	—
13683	එම	ආනා අප්පා	බැඳි	1	1 35	15
13684	එම	එම	මුඩුබව	1	0 18	15
13685	එම	ආණ්ඩුව	වලවෙහෙට ඉතිරිකරපු බව	0	3 14	—
13686	එම	පී. පී. දැනියෙල් වාන්ති	බැඳි	1	3 38	15
13687	එම	එම	මුඩුබව	1	0 35	15
13688	එම	එම	වලවෙහෙට ඉතිරිකරපු බව	0	2 14	—
14291	කණ්ණලදහේන	සිහියම 5,833. ගම—කවාච්චිල.	බැඳි	1	3 6	10
14292	එම	ආ. ස. ඩී. දාසේකර	එම	1	3 10	10
14293	ඉඟි තිගන්ගහකොරෙටුව	ආම්. අරං නාලිස්	එම	1	0 11	10
14294	කණ්ණලද	ආම්. ජේ. මැනික්සාමි	සාරව ඉතිරිකරපු බව	0	1 36	10
14295	කෝන්ගහලද	ආණ්ඩුව	එම	0	0 18	10
14296	එම	ඩී. මැනික්අප්පා	එම	1	2 12	10
14297	කෝන්ගහවත්ත	ආණ්ඩුව	බැඳි	1	3 31	15
14298	එම	එම	වත්ත	0	0 12	15
14299	වෙහෙරයාය	එම්. බඩුන්	මුඩුබව	1	3 5	25
14300	පුල්ගහවලලද	ආණ්ඩුව	බැඳි	0	3 38	10
14301	කෝන්ගහවත්ත	එම	වත්ත	1	3 28	15
14302	කහලද නොගොන් පුල්	පිටර් ඉනවතින	එම	1	0 10	20
14303	එම	කේ. ආ. ජ. එච්සාමි	මුඩුබව	0	3 33	20
14304	එම	ආම්. ජී. මද්දමඅප්පා	බැඳි	1	0 23	18
14305	එම	ආණ්ඩුව	මුඩුබව	0	1 9	10
14306	කෝන්ගහලද	ජේ. ආර්. පුත්වා	එම	2	1 4	10
14307	එම	එම	එම	0	0 27	10
14308	එම	එම	එම	0	0 36	10
14309	මලිතත්තහේන	පී. ආ. අගෝ	බැඳි	2	0 37	10
14310	එම	එම	එම	0	0 25	10
14311	කහලද	ඩී. ආර්. විජේසිංහ මුදි	එම	6	3 18	12
14312	එම	ගන්සේරුකාමි	එම	3	2 29	12
14313	එම	ආණ්ඩුව	එම	0	2 20	10
14351	ඉඟි තිගන්ගහවත්ත	සිහියම 5,845. ගම—කවාච්චිල.	වත්ත	1	1 24	10
14352	එම	ආණ්ඩුව	සාරව ඉතිරිකරපු බව	0	0 20	10
14392	කෝන්ගහහේන	සිහියම 5,850. ගම—කවාච්චිල.	බැඳි	3	0 10	10
14393	එම	ආණ්ඩුව	ගහට ඉතිරිකරපු බව	0	2 34	10
14394	ගොඩැල්ලේවත්ත	එම	වත්ත	2	3 6	20
14395	එම	එම	ගහට ඉතිරිකරපු බව	0	2 36	10

කො.	ඉඩමේ නම.	ඉල්ලුම්කාරයා.	අන්දම.	අක්කරයක සාමාන්ය මගන.		
				අ. රු. ප.	රු.	
14396	මරික්කාර්වුදියන්සේරල ගාමිගේ වත්ත	එම සිතියම 6,113.	බැඳිද	0	3 16	20
15766	පුල්ගහවත්ත	අණ්ඩුව	වත්ත	0	3 5	10
15767	එම	එම	පාරට ඉතිරිකරපු බිම	0	0 6	—
15970	සියඹලාගහවත්ත	සිතියම 6,171.	වත්ත	2	1 33	15
15971	එම	අණ්ඩුව	එම	0	0 22	15
15972	එන්දුරනියගහවත්ත	එම	මුඩුබිම	4	0 10	15
15973	එම	එම	පාරට ඉතිරිකරපු බිම	0	1 28	10
15974	මලින්තත්තවත්ත	ඊ. ඩබ්ලිවු. ඒ. දෙයන් අන්දරිස්	මුඩුබිම	0	3 34	15
15975	එනුමැදිරියගහවත්ත	එම	එම	0	2 39	15
15976	එම	එම	පාරට ඉතිරිකරපු බිම	0	0 38	10

දැන්වීමයි—මේ ඉඩම්වලට යම්කිසි උරුමයක් ඇතැයි කල්පනාකරණ යම්කිසි කෙනෙකුට මෙයින් දැනුම් දෙන්නේ නම්, එකිනිම දවසේදී උපද්ඨවත්තලත්තාන්සේ ඉදිරිපිට මවුන්ගේ අයිතිවාසිකම්වල සාක්ෂි පෙත්වා සිටින ලෙසටයි.

මෙම ඉඩම් ගැණ වැඩිදුර කාරණා සර්වේයර්ජනරල්ලත්තාන්සේගෙන්ද, ඉඩම් විකිනීමේ කොන්දේසි ගැණ වැඩිදුර කාරණා හම්බන්තොට පලාතේ උපද්ඨවත්තලත්තාන්සේගෙන්ද දැනගත හැකිවේ.

ගරුභර උතුමානත්තවත්තේගේ ආඥාවලෙස,  
 ආර්. ඩබ්ලිවු. අයිවර්ස්,  
 වැඩබලන මහසෙනෙකාරිස් වමිහ.

No. 1,239, s. p.

Colonial Secretary's Office,  
 Colombo, June 11, 1902.

ON Friday, August 8, 1902, at 1 o'clock P.M., the Assistant Government Agent for the Matara District will put up to auction, at his office in the Matara Kachcheri, the under-mentioned portions of Crown Land, on the terms authorized by Government.

Six allotments of land situated in the Four Gravets of the Matara District of the Southern Province.

Lot.	Name of Land.	Preliminary plan 1,134. Village.	Description.	Extent.	
				A.	R. P.
L 495	Karambakosse Karambahena	Gandarawatta	Garden	0	3 30
15566	Galwalahena	Preliminary plan 6,06 1. Naimana	Yams	0	3 25
15567	Miriswattehena	Preliminary plan 6,062. Naimana	Jungle	2	2 32
15568	Do.	do.	do.	3	2 9
15846	Nakuttia or Weralugahawatta	Preliminary plan 6,133. Talpawela	Garden	0	2 35
M 543	Do.	do.	do.	0	0 14

Upset price,—Rs. 10 to Rs. 100 an acre, according to the nature of the land.

Further information respecting these lands may be obtained from the Surveyor-General, and respecting the conditions of sale from the Assistant Government Agent, Matara.

By His Excellency's command,  
 R. W. IEVERS,  
 Acting Colonial Secretary.

No. 1,239, s. P.

වර්ෂ 1902 ජූනි මස 11 වෙනි දින කොළඹ මහසෙනෙකාරිස්ලත්තාන්සේගේ කන්තෝරුවේදීය.

දකුණු දිසාවේ මාතර පලාතේ උපද්ඨවත්තලත්තාන්සේ පිසිත් මෙහි පහත සඳහන්වන අණ්ඩුව සත්තක ඉඩම් අණ්ඩුවේ නියෝගවල ප්‍රකාරයට වර්ෂ 1902 ජූනි අගෝස්තු මස 8 වෙනි දින වූ සිතුරු දවල් එකට මාතර කවිවෙරිසේදී වෙන්දේසිකර විකුණන්නට ගෙදෙන්නා ඇත.

දකුණු දිසාවේ මාතර පලාතේ කඩවත්තනරේ පිහිටා තිබෙන බිම්කැබේලි හය.  
 සිතියම 1,134.

කො.	ඉඩමේ නම.	ගම.	අන්දම.	මගන.	
				අ. රු. ප.	රු.
L 495	සරඹකොස්සේ සරඹගෙන	ගන්දරවත්ත	වත්ත	0	3 30
15566	ගල්වලගෙන	සිතියම 6,061.	අලකොරවුම	0	3 25
15567	මරිස්වත්තේගෙන	සිතියම 6,062.	බැඳිද	2	2 32
15568	එම	සිතියම 6,062.	එම	3	2 9

නො:	ඉඩමේ නම.	සිතියම 6,133. නම.	අක්ෂර.	මහස. අ. රු. ප.
15846	සාකුට්ටින නොහොත් වෙරළ තහවත්ත	කල්පාවෙල එම	වත්ත එම	0 2 35 0 0 14

කන්සේරු මිල අක්කරේ රුපියල් 10෦෦ සිට 100 දක්වා ඉඩමේ ගැවියට.  
මෙම ඉඩම් ගැන වැඩිදුර කාරණා සර්වේශ්වර්තකුලයේ නායකයෙකුට, විකිනීමේ කොන්දේසි ගැන  
මාතර උපදේශන කලාප නායකයෙකුට දැනගන්ව පුළුවන.

ගරුකර උතුමා: නවතක්සේගේ ආඥා ලෙස,  
ආර්. ඩබ්ලිව්. අයිවර්ස්,  
වැඩිමලන මහලේකුගාරිස් වමිස.

No. 1,240, S. P. Colonial Secretary's Office,  
Colombo, June 2, 1902.

ON Wednesday, August 20, 1902, and the following day, at 1 o'clock P.M., the Assistant Government Agent for the Matara District will put up to auction, at his office in the Matara Kachcheri, the under-mentioned portions of Crown Land, on the terms authorized by Government.

One hundred and twelve allotments of land situated in the Kandaboda pattu of the Matara District of the Southern Province.

Lot.	Name of Land.	Preliminary plan 1,994. Name of Village.	Description.	Extent. A. R. P.
2017	Gekiyawatta	Ketiyaue	Garden	2 3 37
P 192	Kekunagodahena	do.	Citronella	1 3 33
2018	Pissannewatta	do.	Garden	2 0 6
2019	Kowilawatta	do.	do.	1 3 4
2020	Do.	do.	do.	1 1 30
Q 192	Diakanderawatta	do.	do.	1 1 28
2025	Wannigewatta	do.	do.	0 3 15
2026	Warawitagewatta	do.	do.	0 3 11
R 192	Dehimullehena	do.	Citronella	2 3 5
S 192	Miellagewatta	do.	do.	3 0 15
T 192	Kanattupitahena	do.	do.	1 2 22
U 192	Godellahena	do.	Garden	0 3 21
V 192	Erawehena	do.	Citronella	1 0 28
W 192	Boraluketiyehena	do.	do.	0 3 7
X 192	Do.	do.	do.	2 1 8
Y 192	Do.	do.	do.	0 3 10
Z 192	Ruppehena	do.	do.	1 3 1
A 193	Do.	do.	do.	3 0 10
B 193	Ilukmandiyehena	do.	do.	1 2 39
C 193	Galgodahena	do.	Cleared chena	1 2 26
D 193	Godellahena	do.	do.	1 2 26
E 193	Kanattawattehena	do.	Garden	1 3 16
F 193	Doladeniya alias Attikkagahadeniya	do.	Citronella	2 3 25
G 193	Kanattawatta	do.	Garden	2 0 11
H 193	Medadeniya	do.	Paddy	0 0 34
I 193	Galgodahena	do.	Citronella	2 0 10
J 193	Do.	do.	do.	0 2 31
L 193	Doladeniya-atmaga	do.	do.	1 1 7
M 193	Dolagawawattahena	do.	do.	0 3 1
N 193	Galgodahena	do.	do.	1 1 38
O 193	Do.	do.	do.	1 1 17
P 193	Do.	do.	do.	0 1 14
Q 193	Haldolawattalanga alias Kohiladolehena	do.	do.	2 2 35
R 193	Kohiladolehena	do.	do.	2 3 5
S 193	Mahayyahena	do.	do.	0 2 32
T 193	Malmorehena	do.	do.	2 1 9
U 193	Beliakulumulla alias Malmorehena	do.	do.	2 2 31
V 193	Palledeniyahena	do.	do.	3 0 26
W 193	Bulathyakumbureatmaga alias Bataketiyehena	do.	do.	0 2 29
X 193	Diggahagodahena	do.	Garden	3 2 9
Y 193	Do.	do.	Citronella	1 2 36
Z 193	Kudagodahena	Parapamulla	do.	4 3 21
2027	Anuwatta	Ketiyaue	Garden	0 3 3
2028	Dampalagewatta	do.	do.	2 3 18
2029	Puwakwatta	do.	do.	2 1 8
2030	Paranagamagewatta	do.	do.	1 2 21
2031	Wellewatta	do.	do.	1 3 5
A 194	Kudagalketiyeheha	Parapamulla	Citronella	4 3 1
O 224	Kajjugahawattahena	Preliminary plan 2,097. Parapamulla	Citronella	2 3 21
2662	Thundolewatta	do.	Garden	1 0 26
P 224	Illukketiyehena	do.	Chena	2 2 7
Q 224	Kajjugahadeniyeatmaga	do.	Citronella	0 1 7
R 224	Bemmeetmaga	do.	do.	1 0 29
S 224	Do.	do.	do.	0 1 3
T 224	Miankoladeniya-atmaga	do.	do.	0 2 32
U 224	Do.	do.	do.	1 2 8

Lot.	Name of Land.	Name of Village.	Description.	Extent.		
				A.	R.	P.
V 224	Unagasgawa-atmaga	Parapamulla	Citronella	1	0	4
W 224	Do.	do.	do.	0	1	21
X 224	Godellehena	do.	do.	0	3	30
Y 224	Horehena	do.	do.	2	2	39
Z 224	Do.	do.	do.	2	2	29
A 225	Gegawadeniya	do.	do.	0	1	5
B 225	Wattagawadeniya	do.	do.	0	1	13
C 225	Amunawaleatmaga	do.	do.	0	3	4
D 225	Amuneliyadda	do.	Irrigable land	0	0	33
F 225	Pitaliyadda	do.	Paddy field	0	0	6
G 225	Galendekoratuwa	do.	Citronella	0	3	10
H 225	Ampanagewatta	do.	Garden	0	2	34
I 225	Hirahundolehena	do.	Citronella	0	2	27
J 225	Do.	do.	do.	1	1	38
K 225	Mahawatta	do.	do.	0	3	3
2663	Hirahamdolehena	do.	Chena	2	1	29
L 225	Kitulehena	do.	Citronella	2	2	39
M 225	Nagasgawahena	do.	Planted land	1	2	20
N 225	Magawatta	do.	do.	3	2	27
		Preliminary plan 5,660.				
13615	Mahahenamaditta	Udapillegoda	Paddy	0	1	9
13616	Mahahena	do.	Garden	1	3	17
13617	Dangahaketiyemaditta	do.	Paddy	1	1	5
		Preliminary plan 5,661.				
13618	Muttettuwakumbura	Kohuliyadda	Field	0	3	6
		Preliminary plan 5,662.				
13619	Tambarangalleyodakandiya	Kebiliyapala	High embankment	1	2	16
		Preliminary plan 5,729.				
13930	Narussekumbura	Ranchagoda	Paddy	0	2	27
13931	Galketiyehena	do.	Garden	1	0	10
13932	Akuttuhena	do.	do.	1	2	18
		Preliminary plan 5,785.				
14139	Badullagahahena	Kebiliyapala	Chena	1	3	10
		Preliminary plan 5,786.				
14140	Walakadahena or Kalaotuwawahena	Kohiliyadda	Citronella	2	2	20
		Preliminary plan 5,787.				
14141	Dolehena	Kohiliyadda	Citronella	1	1	8
14142	Do.	do.	do.	0	0	26
		Preliminary plan 5,854.				
D 535	Karandaketiyehena	Denagama	Planted land	27	1	4
		Preliminary plan 5,938.				
14974	Ambalamagawadeniyeatmaga	Horapawita	Chena	1	1	7
14975	Do.	do.	do.	0	1	3
14976	Talawitagewattedeniyeaddara	Ranchagoda	do.	2	1	0
14977	Do.	do.	do.	0	0	29
14978	Laipotdeniyeatmaga	do.	do.	1	2	15
		Preliminary plan 6,026.				
15395	Wewagehena	Wepotaira	Chena	1	1	34
15396	Do.	do.	Young chena	1	0	0
15397	Wewagehenakumbura	do.	Paddy	0	0	6
O 541	Pubugahawatta	do.	Sown with amu, &c.	0	3	25
		Preliminary plan 6,034.				
15453	Pujamaduwabendahena	Lalpe	Jungle	3	1	1
15454	Do.	do.	Citronella	0	0	26
15455	Udawadugehena	do.	Jungle	3	2	28
15456	Do.	do.	Citronella	1	1	21
15457	Do.	do.	Cleared land	0	0	35
15458	Yatigalayawattedeniya	do.	Paddy	0	1	20
15459	Tennapitahena	do.	Jungle	3	0	38
15460	Ittagalahena	do.	Citronella	1	3	12
15461	Beliketiyahena	do.	Chena	4	3	27
15462	Do.	do.	Garden	0	1	4
15463	Beliketiyahena, Ittagahahena, Kahatagahahena, and Bakmi-gahahena	do.	Chena	1	1	12
15464	Bakinigahahena	do.	do.	1	3	5
15465	Kahatagahahena	do.	do.	3	1	9
		Preliminary plan 6,170.				
15969	Gamagehena	Lalpe	Cleared land	2	3	18
		Preliminary plan 6,183.				
16049	Walayhena	Hinipella	Jungle	4	2	0

Upset price.—Rs. 10 to Rs. 100 an acre, according to the nature of the land.

Further information respecting these lands may be obtained from the Surveyor-General, and respecting the conditions of sale from the Assistant Government Agent, Matara.

By His Excellency's command  
R. W. LEVERS,  
Acting Colonial Secretary.





කො.	ඉඩමේ නම.	ගාමි ද. ම.	අක්ෂර.	ල. රු. ප.
A 225	ගේගාමාදෙනිය	පරපාමුල්ල	පැහැර	0 1 5
B 225	වත්තගාමාදෙනිය	එම	එම	0 1 13
C 225	අමුකවලේඅත්ත	එම	එම	0 3 4
D 225	අමුකවලේඅත්ත	එම	කුඹුරු වලට සුදුසු	0 0 33
F 225	පිටියොද්ද	එම	කුඹුරු	0 0 6
G 225	ගල්ලන්දේ කොරවුව	එම	පැහැර	0 3 10
H 225	අම්පනගේවත්ත	එම	වත්ත	0 2 34
I 225	හිරිඳුන්දොලේගේන	එම	එම	0 2 27
J 225	එම	එම	එම	1 1 38
K 225	මහවත්ත	එම	එම	0 3 3
2663	හිරිඳුන්දොලේගේන	එම	ගේන	2 1 29
L 225	කිතුලේගේන	එම	පැහැර	2 2 39
M 225	ගාගේගාමාගේන	එම	වවාසු ඉඩම	1 2 20
N 225	මහවත්ත	එම	එම	3 2 27
		සිතියම 5,660.		
13615	මහගේගේමඩිත්ත	උඩපිල්ලේගොඩ	කුඹුර	0 1 9
13616	මහගේන	එම	වත්ත	1 3 17
13617	දත්තකැරියේමඩිත්ත	එම	කුඹුර	1 1 5
		සිතියම 5,661.		
13618	මුත්තෙවුවකුඹුර	කොහිලියද්ද	එම	0 3 6
		සිතියම 5,662.		
13619	කඹරත්තලේගේදකන්ඩා	කැබිලියපල	උස්ඉවුර	1 2 16
		සිතියම 5,729.		
13930	නාරාස්සේකුඹුර	රත්මාගොඩ	කුඹුර	0 2 27
13931	ගල්කැරියේගේන	එම	වත්ත	1 0 10
13932	අකුවගේන	එම	එම	1 2 18
		සිතියම 5,785.		
14139	බදුල්ලගහගේන	කැබිලියපල	ගේන	1 3 10
		සිතියම 5,786.		
14140	වලකඩාගේන නොහොත් කලුඉවුවාගේන	කොහිලියද්ද	පැහැර	2 2 20
		සිතියම 5,787.		
14141	දොලේගේන	කොහිලියද්ද	එම	1 1 8
14142	එම	එම	එම	0 0 26
		සිතියම 5,854.		
D 535	කරදකැරියේගේන	දෙනගම	වවාසු ඉඩම	27 1 4
		සිතියම 5,938.		
14974	අඹලමාගාමාදෙනියේඅත්ත	හොරපාමුව	ගේන	1 1 7
14975	එම	එම	එම	0 1 3
14976	තලුම්මගේවත්තේදෙනියේ අද්දර	රත්මාගොඩ	එම	2 1 0
14977	එම	එම	එම	0 0 29
14978	ලයිපොන්දෙනියේඅත්ත	එම	එම	1 2 15
		සිතියම 6,026.		
15395	මාවගේගේන	මේපහඉර	ගේන	1 1 34
15396	එම	එම	එම	1 0 0
15397	එම කුඹුර	එම	කුඹුර	0 0 6
O 541	පුහුනගමත්ත	එම	හි.බෝග වසුරපුවා	0 3 25
		සිතියම 6,034.		
15453	පුත්තේවැඩදගේන	ලාල්ගේ	බැද්ද	3 1 1
15454	එම	එම	පැහැර	0 0 26
15455	උඩපිල්ලේගේන	එම	බැද්ද	3 2 28
15456	එම	එම	පැහැර	1 1 21
15457	එම	එම	එලියරපු ඉඩම	0 0 35
15458	ගට්ටලාමත්තේදෙනිය	එම	කුඹුර	0 1 20
15459	තෙත්තපිට්ටේන	එම	බැද්ද	3 0 38
15460	ඉත්තලලේගේන	එම	පැහැර	1 3 12
15461	බේලිකැරියේගේන	එම	ගේන	4 3 27
15462	එම	එම	වත්ත	0 1 4
15463	එම ඉත්තලලේගේන, කහවගහ ගේන සහ බික්මිගහගේන	එම	ගේන	1 1 12
15464	බික්මිගහගේන	එම	එම	1 3 5
15465	කහවගහගේන	එම	එම	3 1 9
		සිතියම 6,170.		
15969	ගමගේගේන	ලාල්ගේ	එලියරපු ඉඩම	2 3 18
		සිතියම 6,183.		
16049	වංල්ලේගේන	හිරිඳුන්දොල	බැද්ද	4 2 0

තක්සේරු මිල අක්කරට රුපියල් 10 සිට 100 දක්වා ඉඩ බම් කැපීයට.  
 මෙම ඉඩම් ගැණ ව සිදු කරණ සර්වේයර්ස් කැපීලියා ගේ සේවයද, මිනිනිමි කොන්දේසි ගැණ  
 මාතර උපරිස්තයලත්තාගේ සේවයද දැනගත්ව පුළුවන.

ගරුහර ( ) කුමානත්වගත්සේගේ අශ්වලයා,  
 ආර්. ඩබ්ලිව්. අසිමරත්න,  
 මැඩබලන මහසෙත්තකාරීස් වමස.  
 C 6



Lot.	Name of Land.	Name of Village.	Description.	Extent.	
				A.	R. P.
15743	Badalwanassadeniyamegodahena	Walakanda	Jungle	4	1 6
15744	Do.	do.	Citronella	0	2 0
15745	Badalwanassadeniya	do.	Deniya	0	0 10
15746	Mahakanattehena	do.	Cleared land	7	2 32
Preliminary plan 6,112.					
15758	Polgaha-aredeniyehena	Walakanda	Citronella	6	0 0
15759	Hewanaremegodahena	do.	Chena	10	0 34
15760	Do.	do.	Citronella	1	2 25
X 542	Hindeniya	do.	Paddy	0	1 7
Y 542	Do.	do.	do.	0	0 32
15761	Ginikanattehena	do.	Jungle	7	2 15
15762	Do.	do.	do.	0	1 35
15763	Do.	do.	Citronella	4	0 26
15764	Do.	do.	Chena	3	2 16
15765	Do.	do.	Citronella	5	1 7

Upset price,—Rs. 10 to Rs. 100 an acre, according to the nature of the land.

Further information respecting these lands may be obtained from the Surveyor-General, and respecting the conditions of sale from the Assistant Government Agent, Matara.

By His Excellency's command,

R. W. LEVERS,  
Acting Colonial Secretary.

No. 1,242, S. P.

විෂ් 1902 කවු ජුනි මස 11 වෙනි දින කොළඹ  
මහසෙක්කාරාජ්ජන්තාන්යේගේ කන්තෝරුවේදීම.

දකුණු දිසාවේ මාතර පලාතේ උපළුපත්කරුන්තාන්යේ විසින් මෙහි පහත සඳහන්වන ආණ්ඩුව සත්කක  
ඉඩම් ආණ්ඩුවේ නියෝගවල ප්‍රකාරයට විෂ් 1902 කවු අගෝස්තු මස 8 වෙනි දින වූ සිතුරුද දවල එකට  
මාතර කවුචේරියේදී වෙන්දේසිකර විකුණනට යෙදෙනවා ඇත.

දකුණු දිසාවේ මාතර පලාතේ ගහබඩයන්කුවේ පිහිටා තිබෙන විමිකුබෙලි 29ක්.

නො.	ඉඩමේ නම.	සියයම 6,075. ගෘහි නම.	අන්දම.	මහත.
				අ. රු. ප.
15623	අස්පොකුණේහේන	පහලවිවිඳල	බැද්ද	34 0 0
15624	එම	එම	පැහිරි	0 3 37
15625	එම	එම	එම	0 3 11
15626	එම	එම	එම	0 1 24
A 542	පරගහඳෙනියේ වත්ත	එම	වත්ත	4 2 10
B 542	දොලේවත්ත	එම	එම	0 1 3
සියයම 6:107.				
15736	රංචිදෙනියේහේන	වලකන්ද	පැහිරි	1 3 30
R 542	රංචිදෙනියේ කුඹුර	එම	කුඹුර	0 1 5
15737	රංචිදෙනියේහේන	එම	බැද්ද	17 0 25
15738	එම	එම	එම	1 2 26
S 542	දිගහඳෙනියේ කුඹුර	එම	කුඹුර	0 1 9
15739	දොලේහේන	එම	පැහිරි	1 2 6
15740	එම	එම	එම	0 1 0
15741	එම නොහොත් ගහස්ස කන ත්තේ හේන	එම	එම	0 1 25
15742	එම	එම	එම	1 1 36
15743	බඩල්වානසාදෙනියේ මැගොඩ හේන	එම	බැද්ද	4 1 6
15744	එම	එම	පැහිරි	0 2 0
15745	බඩල්වානසාදෙනියේ	එම	දෙනිය	0 0 10
15746	මහකනත්තේහේන	එම	එලිකරපු ඉඩම	7 2 32
සියයම 6,112.				
15758	පොල්ගහආරේ දෙනියේහේන	වලකන්ද	පැහිරි	6 0 0
15759	හේදාතරේ මැගොඩහේන	එම	හේන	10 0 34
15760	එම	එම	පැහිරි	1 2 25
X 542	හීන්දෙනිය	එම	කුඹුර	0 1 7
Y 542	එම	එම	එම	0 0 32
15761	හීන්කනත්තේහේන	එම	බැද්ද	7 2 15
15762	එම	එම	එම	0 1 35
15763	එම	එම	පැහිරි	4 0 26
15764	එම	එම	හේන	3 2 16
15765	එම	එම	පැහිරි	5 1 7

කන්තෝරුව මිල අක්කරේට රුපියල් 10යේ සිට 100 දක්වා ඉඩමේ ගැටියව.

මෙම ඉඩම් ගැණ වැඩිදුර කාරණා සර්වේයර්ජනරල් ජන්තාන්යේගේ, විකිනිමේ කොන්දේසි ගැණ  
මාතර උපළුපත්කරුන්තාන්යේගේද දැනගැනට පුළුවන.

ගරුකර උතුමානත්තේගේ ආඥාවලෙස,

ආර්. ඩබ්ල්යු. අයිවර්ස්,  
වැඩබලන මහසෙක්කාරාජ්ජන්තාන්යේ.

No. 1,243, s. p.

Colonial Secretary's Office,  
Colombo, June 11, 1902.

ON Wednesday, August 6, 1902, and the following day, at 1 o'clock P.M., the Assistant Government Agent for the Matara District will put up to auction, at his office in the Matara Kachcheri, the under-mentioned portions of Crown Land, on the terms authorized by Government.

Sixty-five allotments of land situated in the Weligam korale of the Matara District of the Southern Province.

## Preliminary plan 1,118.

Lot.	Name of Land.	Name of Village.	Description.	Extent.	
				A.	R. P.
O 486	Ittawallakumbura	Panetiayana	Paddy	0	0 14
P 486	Kumbussakumbura.	do.	do.	0	0 29
Preliminary plan 1,870.					
4405	Horatolagodakele	Henegama	Low jungle	13	0 38
4406	Do.	Horagoda	do.	13	1 35
4407	Do.	Panetiayana	do.	42	1 35
Preliminary plan 2,566.					
W 254	Badugodakumbura	Panetiayana	Field	0	0 25
4548	Tippulahena	do.	Jungle	15	1 24
4552	Do.	do.	Garden	0	0 19
4553	Do.	do.	do.	0	0 35
Y 254	Mahahenakoratuwa	do.	do.	0	3 17
Z 254	Mahahenawatta	do.	do.	0	1 26
A 255	Hiyaragewatta	do.	do.	2	1 23
B 255	Kosgahadeniyakumbura	do.	Field	1	0 21
C 255	Barawadeniyekumbura	do.	do.	1	3 20
D 255	Mahenawatta	do.	Garden	0	2 6
E 255	Do.	do.	do.	0	2 26
F 255	Annasigalagawakumbura	do.	Field	1	1 18
G 255	Mahahenawatta	do.	Garden	0	0 11
H 255	Henadeniya	do.	Field	0	2 35
I 255	Galagawadeniyakumbura	do.	do.	0	1 13
J 255	Mahakumbura	do.	do.	3	1 6
K 255	Mahahenawatta	do.	Garden	0	0 20
L 255	Do.	do.	do.	0	0 6
M 255	Mahakumburawatta	do.	do.	8	3 23
Preliminary plan 3,356.					
7808	Polpelakuttiyadeniya	Kitanwila	Deniya	0	3 18
7809	Veligodaduwa or koratuwa	do.	Garden	0	0 16
7810	Thankandahadeniya	do.	Low jungle	0	3 23
Preliminary plan 4,731.					
13312	Guruwalayagodella or Kobumullahena Sultanagoda	do.	Jungle	30	0 32
13316	Guruwalayagodella	do.	do.	21	0 10
13326	Meddedduwawilawatta or Kurunduwatta	do.	Cocoanuts	32	3 0
13328	Do.	do.	Jungle	44	3 24
Preliminary plan 4,811.					
L 534	Wilpitayadeniyewila	Ganhela	Wila	3	3 36
M 534	Do.	do.	do.	2	1 20
N 534	Watahena or Wewahena	Koragoda	Jungle	16	2 7
O 534	Wataadeniyehena	do.	do.	7	3 3
P 534	Wataadeniyekanatta	do.	do.	2	3 27
Preliminary plan 4,857.					
M 540	Kotawalagodahena	Koragoda	Jungle	6	0 25
N 540	Do.	do.	do.	0	0 32
Preliminary plan 5,594.					
13338	Tennapitadeniyeatmaga	Hilituwa	Garden	0	1 24
Preliminary plan 5,599.					
J 529	Kurundugodawila	Ganhela	Paddy	11	3 14
K 529	Anguruwapitiyehena	do.	Citronella	0	3 12
L 529	Kurundugoda	do.	Chena	0	2 22
Preliminary plan 5,704.					
13778	Hingurupattalahendeniya	Porambakananka	Field	0	1 0
13779	Do.	do.	do.	0	0 10
13780	Do.	do.	do.	0	0 7
13781	Do.	do.	Deniya	0	1 32
Preliminary plan 5,735.					
13943	Maragahaliyadda	Paddapitiya	Field	0	0 30
13944	Rathagodahena	do.	Chena	5	2 23
13945	Do.	do.	do.	0	0 21
Preliminary plan 6,040.					
15516	Urullewila	Minibagoda	Deniya	5	0 22
Preliminary plan 6,043.					
V 541	Liudagawadeniya	Asmagoda	Field	2	1 37
Preliminary plan 6,044.					
15520	Galbodahendeniya or Ketakalaliyadda	Ganhela	Deniya	0	1 23

Lot.	Name of Land.	Name of Village.	Description.	Extent. A. R. P.
Preliminary plan 6,047.				
15532	Minuanwila	Asmagoda	Deniya	3 1 25
15533	Do.	do.	do.	0 1 9
15534	Do.	do.	do.	0 0 37
Preliminary plan 6,106.				
15728	Kudaluwila or Minimerawagoda	Wahalakananka	Jungle	1 1 10
15729	Kudaluwilewatta	do.	Garden	0 0 31
Q 542	Minimeruwekanda	do.	Citronella	0 0 3
15730	Kudaluwiledeniya	do.	Deniya	0 0 14
15731	Do.	do.	do.	0 0 1
15732	Weralugahakanatiya	do.	do.	0 1 11
15733	Kotawalabeddeniya	do.	do.	0 1 18
15734	Kotawaladeniyebedda	do.	Jungle	1 1 0
15735	Kotawaladeniyeadaraokanda	do.	Garden	0 0 37
Preliminary plan 6,130.				
15838	Nawadaketiyedeniya	Gallala	Deniya	2 2 29

Upset price,—Rs. 10 to Rs. 100 an acre, according to the nature of the land.

Further information respecting these lands may be obtained from the Surveyor-General, and respecting the conditions of sale from the Assistant Government Agent, Matara.

By His Excellency's command,

R. W. IEVERS,  
Acting Colonial Secretary.

No. 1,243, S. P

වම් 1902 ස්වල්ප ප්‍රති මස 11 වෙනි දින කොළඹ  
එකසෙකුකාරිස්ථානයන්සේසේ කන්තෝරුවේදී.

දකුණු දිසාවේ මාතර පලාතේ උපළුරන්පලන්තාන්සේ විසින් මෙහි පහත සඳහන්වෙන ආණ්ඩුව සන්තක වූ වම් ආණ්ඩුවේ නියෝගවල ප්‍රකාරයට වම් 1902 ස්වල්ප ආයෝජන මස 6 වෙනි දින වූ බද්ද දවල් එකට සහ ඊටපසුවද මාතර කවිවරියේදී වෙන්දේසි කර විකුණුව යෙදෙනවා ඇත.

දකුණු දිසාවේ මාතර පලාතේ වැලිගම්කෝරලේ පිහිටා තිබෙන බිම්කැබලි 65.

සිතියම 1,118.

කො.	ඉඩමේ නම.	යමේ නම.	අන්දම.	මහත. අ. ර. ප.
O 486	ඉත්තාවල්ල කුඹුර	පැනවිසාන	කුඹුර	0 0 14
P 486	කුඹුස්ස කුඹුර	එම	එම	0 0 29

සිතියම 1,870.

4405	හොරතොලගොඩකැල	සේන යම	සුළු බැද්ද	13 0 38
4406	එම	හොරතොඩ	එම	13 1 35
4407	එම	පැනවිසාන	එම	42 1 35

සිතියම 2,566.

W254	බදුගොඩ කුඹුර	පැනවිසාන	කුඹුර	0 0 25
4548	නිල්පලසේන	එම	බැද්ද	15 1 24
4552	එම	එම	වත්ත	0 0 19
4553	එම	එම	එම	0 0 35
Y 254	මහසේනේකොරවුව	එම	එම	0 3 17
Z 254	මහසේනවත්ත	එම	එම	0 1 26
A 255	සියරුසේවත්ත	එම	එම	2 1 23
B 255	කොස්ගහදෙණියේ කුඹුර	එම	කුඹුර	1 0 21
C 255	බරවාදෙණියේ කුඹුර	එම	එම	1 3 20
D 255	මහසේනවත්ත	එම	වත්ත	0 2 6
E 255	එම	එම	එම	0 2 26
F 255	අත්තාසිගලගොඩ කුඹුර	එම	කුඹුර	1 1 18
G 255	මහසේනවත්ත	එම	වත්ත	0 0 11
H 255	සේනදෙණිය	එම	කුඹුර	0 2 35
I 255	ගලගොඩදෙණියේ කුඹුර	එම	එම	0 1 13
J 255	මහකුඹුර	එම	එම	3 1 6
K 255	මහසේනවත්ත	එම	වත්ත	0 0 20
L 255	එම	එම	එම	0 0 6
M 255	මහකුඹුරවත්ත	එම	එම	8 3 23

සිතියම 3,356.

7808	පොල්පාලකුඹුවියේදෙණිය	කිහිත්වල	දෙණිය	0 3 18
7809	වැලිගොඩදුල කොහොන් කොරවුව	එම	වත්ත	0 0 16

අංක.	ඉඩම් නම.	ගම් නම.	අස්ව.	මෙය. අ. රු. ප.
7810	කන්කදොස් දෙකිය	කිකන්විල	සුළුබැඳි	0 3 23
සිතියම 4,731.				
13312	ඉරුවලකාගොඩැල්ල නොගොස්	සුල්කානාගොඩ	බැඳි	30 0 32
13316	කොඹුමුල්ලපෙන	එම	එම	21 0 10
13326	ඉරුවලකාගොඩැල්ල	එම	එම	
13328	මැදඳුවම්වහ නොගොස්	එම	පොල්වවාපුටු	32 3 0
	කුරුඳුවත්ත	එම	බැඳි	44 3 24
සිතියම 4,811.				
L 534	විල්පිටාදෙකියේවිල	ගන්කැල	විල	3 3 36
M 534	එම	එම	එම	2 1 20
N 534	වටහේන නොගොස් වැවහේන	කොරගොඩ	බැඳි	16 2 7
O 534	වටදෙකියේ හේන	එම	එම	7 3 3
P 534	වටදෙකියේ කකත්ත	එම	එම	2 3 27
සිතියම 4,857.				
M 540	කොටුවලගොඩහේන	කොරගොඩ	බැඳි	6 0 25
N 540	එම	එම	එම	0 0 32
සිතියම 5,594.				
13338	කැත්තපිටදෙකියේ අත්මග	කිලිටුව	වත්ත	0 1 24
සිතියම 5,599.				
J 529	කුරුඳුගොඩවිල	ගංගැල	කුඹුර	11 3 14
K 529	අඟුරුවාපිටියේහේන	එම	පැහිරි	0 3 12
L 529	කුරුඳුගොඩ	එම	හේන	0 2 22
සිතියම 5,704.				
13778	කිඳුරුවිල හේනදෙකිය	පොරඹිකනත්ත	කුඹුර	0 1 0
13779	එම	එම	එම	0 0 10
13780	එම	එම	එම	0 0 7
13781	එම	එම	දෙකිය	0 1 32
සිතියම 5,735.				
13943	මාතගහලියදි	පද්දපිම්ප	කුඹුර	0 0 30
13944	රහගොඩහේන	එම	හේන	5 2 23
13945	එම	එම	එම	0 0 21
සිතියම 6,040.				
15516	රුරැල්ලේවිල	මිනිබගොඩ	දෙකිය	5 0 22
සිතියම 6,043.				
V 541	ලියගාවාදෙකිය	අස්වාගොඩ	කුඹුර	2 1 37
සිතියම 6,044.				
15520	ගල්බොඩහේනදෙකිය නොගොස්	ගංගැල	දෙකිය	0 1 23
සිතියම 6,047.				
15532	මිහුවත්විල	අස්වාගොඩ	එම	3 1 25
15533	එම	එම	එම	0 1 9
15534	එම	එම	එම	0 0 37
සිතියම 6,106.				
15728	කුඩාවිල නොගොස් මිනි	වාගලකනත්ත	බැඳි	1 1 10
15729	මැරුවේගොඩ	එම	වත්ත	0 0 31
Q 542	කුඩාවිලේවත්ත	එම	පැහිරි	0 0 3
15530	මිනිමැරුවේකද	එම	දෙකිය	0 0 14
15731	කුඩාවිලේ දෙකිය	එම	එම	0 0 1
15732	වෙරළගහකනත්ත	එම	එම	0 1 11
15733	කොටුවලබැඳිදි දෙකිය	එම	එම	0 1 18
15734	කොටුවලදෙකියේබැඳි	එම	බැඳි	1 1 0
15735	කොටුවලදෙකියේ අද්දර	එම	වත්ත	0 0 37
සිතියම 6,130.				
15838	කවදකැවියේදෙකිය	ගල්ලල	දෙකිය	2 2 29

කන්කේරු මිල අක්කර්ව රුපියල් 10 සිට 100 දක්වා ඉඩම් කැපීමට.  
 මෙම ඉඩම් ග න වැඩිදුර කාරණා සර්විෂ්ට්චන්ද්‍රත්නාත්තේගෙත්තු, විකිනිමේ කොන්දේසි ගැණි  
 මාතර උපස්ථානවත්තේගෙත්තු දුකගනට පුළුවන.  
 ගරුගර උතුමානත්තේගෙත්තු අඤ්ච ලෙස,  
 ආර්. ඩබ්ලිව්. අයිවර්ස්,  
 වැඩබලන මහසෙනෙකාරිස් වර්ග.

No. 1,244, S. P.

Colonial Secretary's Office,  
Colombo, June 14, 1902.

ON Tuesday, August 5, 1902, at 1 P.M., the Government Agent for the Southern Province will put up to auction, at the Ambalangoda Resthouse, the under-mentioned portions of Crown Land, on the terms authorized by Government.

One hundred and thirty-four allotments of land situated in the Wellaboda pattu division of the Galle District of the Southern Province.

Lot.	Name of Land.	Name of Applicant.	Description.	Extent.		Upset Price
				A.	R. P.	per Acre. Rs.
O 106	Suduweladuawatta	—	Garden	0	1 38	30
3802	Talagasgodavila	Sediyahalu Sawetis	New field	1	3 0	30
3803	Do.	Porowagamage Omanis	do.	1	2 29	30
3806	Do.	Lianachchi Andris	do.	4	0 0	30
3810	Do.	—	Waste land	1	3 36	10
3811	Do.	—	do.	3	0 0	10
Village—Godahena of Madampe.						
V 106	Kongahawatta	—	Garden	1	1 33	30
B 107	Godahenabedda	—	Cinnamon estate	118	3 0*	30
D 107	Do.	—	do.	0	1 18	30
E 107	Paletotavila	—	do.	1	2 29	30
F 107	Do.	—	do.	0	2 0	30
J 107	Mahawatta-addaravila	—	Field	2	0 0	30
L 107	Dolamunewatta	—	Garden	0	1 4	30
M 107	Godaudawatta	—	Old garden	0	1 32	30
P 107	Agatollewatta	—	do.	1	0 33	30
Q 107	Dinage or Mullawatta	—	do.	0	3 18	30
R 107	Gedarawatta	—	do.	1	0 23	30
S 107	Totabodawatta	—	do.	0	2 12	30
T 107	Hiwathapediwatta	—	do.	0	3 38	30
U 107	Mahawatta	—	do.	1	1 10	30
W 107	Julegahawatta	—	do.	0	2 6	30
X 107	Delimunewatta	—	do.	0	1 6	30
Y 107	Palliyapitiyewatta	—	do.	0	2 9	30
Z 107	Palliyewatta	—	do.	0	2 18	30
A 108	Ranasinghawatta	—	do.	0	3 5	30
B 108	Ranahotiyegewatta	—	do.	0	1 6	30
C 108	Bassiahendawatta	—	do.	0	1 27	30
D 108	Godahenigewatta	—	do.	0	2 30	30
E 108	Daluattewatta	—	do.	0	1 20	30
F 108	Gamaduwwewatta	—	do.	1	3 12	30
G 108	Mudianssegewatta	—	do.	0	2 24	30
H 108	Noragalagewatta	—	do.	0	3 22	30
I 108	Kalugalagewatta	—	do.	0	3 20	30
J 108	Donahinge or Kaludewagewatta	—	do.	0	0 34	30
K 108	Tahansewatta	—	do.	0	1 20	30
L 108	Bopadiye or Ulbyewatta	—	do.	0	0 22	30
M 108	Bogaha or Tantrigewatta	—	do.	0	3 16	30
N 108	Velaligewatta	—	Garden	0	1 0	30
O 108	Pale or Araliyawatta	—	do.	1	0 9	30
P 108	Ihalawatta	—	do.	0	0 32	30
R 108	Deigahawatta	—	do.	0	2 33	30
S 108	Do.	—	do.	0	2 2	30
T 108	Araliyawatta	—	do.	1	0 22	30
V 108	Hewennagamulawatta	—	do.	2	0 36	30
W 108	Mudaligewatta	—	do.	0	3 10	30
X 108	Wallewawatta	—	do.	0	2 3	30
Y 108	Welabada or Gedarawatta	—	do.	0	2 27	30
Z 108	Lienigewatta	—	do.	0	3 23	30
A 109	Godahenigewatta	—	do.	0	0 28	30
B 109	Mahagedarawatta	—	do.	0	1 11	30
C 109	Pelliketiawatta	—	do.	0	1 10	30
D 109	Lienigewatta	—	do.	0	1 32	30
E 109	Parumahandy or watta	—	do.	2	2 30	30
F 109	Addarawatta	—	do.	0	2 5	30
G 109	Laduhinge or Elangantuduwe-	—	do.	1	3 22	30
J 109	Lindalangeowita	—	Owita	0	1 1	30
K 109	Godaudawatta	—	Garden	0	3 10	30
L 109	Watta-addaratunghaluvila	—	Field	0	3 23	30
N 109	Nallawa	—	do.	1	2 8	30
O 109	Do.	—	do.	1	0 20	30
P 109	Hurubokkakumbura	—	do.	2	2 3	30
3839	Nallawa	—	do.	0	3 8	30
3840	Nallawa Beriatavila	—	do.	1	0 16	30
Q 109	Welipotavila	—	do.	2	3 0	20

\* Out of this extent of  
T. P. 46,208 covers

A. R. P.  
118 3 0  
102 3 19<sup>20</sup>/<sub>100</sub>

Advertised for disposal 15 3 20<sup>20</sup>/<sub>100</sub>

Lot.	Name of Land.	Name of Applicant.	Description.	Extent. A. R. P.	Upset Price
					per Acre. Rs.
S 109	Ahubeddavila	—	Vila	0 2 0	10
T 109	Karanvila	—	Field	8 1 28	10
U 109	Do.	—	Old garden	0 1 0	30
W 109	Galalangadeniya	—	Old field	1 0 0	30
X 109	Do.	—	do.	0 0 34	30
Village—Indiketiya of Madampe.					
C 110	Denatugevila	—	Field	1 0 12	30
D 110	Do.	—	do.	1 0 28	30
E 110	Do.	—	do.	5 0 2	30
F 110	Do.	—	do.	5 3 15	30
G 110	Koggeudumulla	—	do.	1 1 5	30
H 110	Indiketiya	—	do.	4 2 10	30
I 110	Punchiduwalangaokanda	—	do.	1 2 19	30
J 110	Suduvila	—	do.	5 1 0	30
K 110	Totagoypola	—	do.	4 1 26	30
L 110	Do.	—	do.	1 2 29	30
M 110	Do.	—	Paddy field	3 2 30	30
N 110	Do.	—	do.	1 1 23	30
O 110	Do.	—	do.	3 1 36	30
P 110	Do.	—	do.	0 3 33	30
3845	Galalangaumulla	—	do.	1 0 8	30
S 110	Elalangavila	—	do.	2 1 16	30
T 110	Do.	—	do.	0 2 0	30
U 110	Duwehenavila	—	do.	2 3 33	30
V 110	Do.	—	do.	2 2 12	30
W 110	Do.	—	do.	4 1 25	30
X 110	Do.	Mr. Thomas Alexander	do.	5 0 14	30
Y 110	Duwehenalangaokanda	do.	do.	0 3 30	30
Z 110	Duwehenaudumulla	do.	Okanda	0 1 36	30
A 111	Ela-addaravila	—	Field	6 1 15	30
B 111	Elalangavila	—	do.	2 3 30	30
C 111	Elalangakumbura	—	do.	2 2 26	30
D 111	Elalangavila	—	do.	6 0 0	30
E 111	Do.	—	do.	5 3 28	30
F 111	Do.	—	do.	3 0 26	30
G 111	Do.	—	do.	4 2 0	30
H 111	Duwalangaokanda	—	do.	0 2 20	30
I 111	Do.	—	do.	0 0 36	30
J 111	Kanda-addarakumbura	—	do.	1 0 5	30
K 111	Kanda-addaraudumulla	—	do.	1 2 38	30
L 111	Galalangaudumulla	—	do.	0 2 18	30
M 111	Elalangavila	—	do.	1 1 2	30
N 111	Do.	—	do.	0 1 23	30
O 111	Do.	—	do.	2 2 38	30
P 111	Do.	—	do.	3 0 10	30
Q 111	Do.	—	do.	1 2 38	30
R 111	Do.	—	do.	2 1 7	30
S 111	Do.	—	do.	2 2 0	30
T 111	Do.	—	do.	0 3 36	30
U 111	Do.	—	do.	4 2 26	30
Village—Godahena and Indiketiya of Madampe.					
V 111	Kudelugalpotavila	—	Field	7 0 38	30
Village—Godahena of Madampe.					
W 111	Naiduwa	—	Garden	0 1 2	30
X 111	Karawvela	—	Field	5 1 0	30
Y 111	Karawudumulla	—	do.	0 1 20	30
3858	Indigahaliadda	—	do.	0 1 25	30
3859	Karawvila	—	Vila	3 2 20	10
Z 111	Do.	—	Field	8 1 33	30
A 112	Karawvilawatta	—	Garden	2 2 10	30
B 112	Do.	—	Okanda	0 1 38	10
E 112	Karawviladuwa	—	do.	5 0 11	30
3860	Karawvila	Mananahewa Bastian Fernando of Ambalangoda	Vila	6 2 12	30
3861	Do.	do.	do.	10 0 0	30
3862	Do.	do.	do.	3 2 10	30
3863	Do.	do.	do.	20 0 0	30
3867	Kumbalduwa	—	Garden	7 3 0	30
F 112	Kumbalvila	—	Vila and field	2 1 27	10
G 112	Do.	—	Vila	5 1 34	10
H 112	Do.	—	do.	3 2 34	10
3868	Punchikumbalduwa	—	Garden	2 0 19	30
I 112	Punchikumbalduwavila	—	Field	1 3 25	30
J 112	Do.	—	Vila	2 3 29	10

Any persons considering that they have any claims to these lands are hereby noticed to produce evidence of their title before the Government Agent on the day of sale.

Further information respecting these lands may be obtained from the Surveyor-General, and respecting the conditions of sale from the Government Agent, Galle.

By His Excellency's command,  
R. W. LEVERS,  
Acting Colonial Secretary.





කො.	ගම.	ඉඩමේ නම.	අන්දම.	අක්කරයක තක්සේරු	
				මහක. අ. රු. ප.	ගණන. රු.
Z 108	මාදම්පේ නිවෙහ කොඩි හේන	ලියනියේවත්ත	වත්ත	0 3 28	30
A 109	එම	ගොඩහේනියේවත්ත	එම	0 0 28	30
B 109	එම	මහකෙදරවත්ත	එම	0 1 11	30
C 109	එම	පෙලිකැවියවත්ත	එම	0 1 10	30
D 109	එම	ලියනියේවත්ත	එම	0 1 32	30
E 109	එම	පරුමහන්දි කොකොන් වත්ත	එම	2 2 30	30
F 109	එම	අද්දරවත්ත	එම	0 2 5	30
G 109	එම	ලඹුකිත්තේ නොකොන් ඉලක්කන් කුඩුවෙවත්ත	එම	1 3 22	30
J 109	එම	ලියලහමිඵ	මිඵ	0 1 1	30
K 109	එම	ගොඩලඹවත්ත	වත්ත	0 3 10	30
L 109	එම	වත්තඅද්දරකුන්හලුම්ල	කුඹුර	0 3 23	30
N 109	එම	කල්ලව	එම	1 2 8	30
O 109	එම	එම	එම	1 0 20	30
P 109	එම	සුරෙහොක්කකුඹුර	එම	2 2 3	30
3839	එම	කල්ලව	එම	0 3 8	30
3840	එම	කල්ලවබේරිඅතම්ල	එම	1 0 16	30
Q 109	එම	වැලිපොතම්ල	එම	2 0 0	20
S 109	එම	අඹුබැද්දම්ල	ම්ල	0 2 0	10
T 109	එම	කරන්ම්ල	කුඹුර	8 1 28	10
U 109	එම	එම	පරත වත්ත	0 1 0	30
W 109	එම	හලලහදෙහිත	පරත කුඹුර	1 0 0	30
X 109	එම	එම	එම	0 0 34	30
C 110	මාදම්පේ නිවෙහ ඉදි කැවිය	දෙනටුයම්ල	කුඹුර	1 0 12	30
D 110	එම	එම	එම	1 0 28	30
E 110	එම	එම	එම	5 0 26	30
F 110	එම	එම	එම	5 3 15	30
G 110	එම	කොන්හලඹුම්ල	එම	1 1 5	30
H 110	මාදම්පේ නිවෙහ ඉදිකැවිය	ඉදිකැවියම්ල	එම	4 2 10	30
I 110	එම	දුම්ඵදුම්ලහ මිකන්ද	එම	1 2 19	30
J 110	එම	සුදම්ල	එම	5 1 0	30
K 110	එම	කෙ.විකොයිපොල	එම	4 1 26	30
L 110	එම	එම	එම	1 2 29	30
M 110	එම	එම	එම	3 2 30	30
N 110	එම	එම	එම	1 1 23	30
O 110	එම	එම	එම	3 1 36	30
P 110	එම	එම	එම	0 3 33	30
3845	එම	හලලහ උඹුම්ල	එම	1 0 8	30
S 110	එම	ඇලලහ මිල	එම	2 1 16	30
T 110	එම	එම	එම	0 2 0	30
U 110	එම	දුම්ඵහ මිල	එම	2 3 33	30
V 110	එම	එම	එම	2 2 12	30
W 110	එම	එම	එම	4 1 25	30
X 110	එම	ඉල්ඵමිකාරයා—හෝමස් ඇලැක්කන්දර. දුම්ඵහ මිල	කුඹුර	5 0 14	30
Y 110	එම	දුම්ඵහ මිලහ මිකන්ද	එම	0 3 30	30
Z 110	එම	දුම්ඵහ උඹුම්ල	මිකන්ද	0 1 36	30
A 111	එම	මෙම ඉඩමිලට ඉල්ඵමිකාරයෙක් නැහැ. ඇලඅද්දර මිල	කුඹුර	6 1 15	30
B 111	එම	එම	එම	2 3 30	30
C 111	එම	ඇලලහ කුඹුර	එම	2 2 26	30
D 111	එම	ඇලලහ මිල	එම	6 0 0	30
E 111	එම	එම	එම	5 3 28	30
F 111	එම	එම	එම	3 0 26	30
G 111	එම	එම	එම	4 2 0	30
H 111	එම	දුම්ලහ මිකන්ද	එම	0 2 20	30
I 111	එම	එම	එම	0 0 36	30
J 111	එම	කන්දඅද්දර කුඹුර	එම	1 0 5	30
K 111	එම	කන්දඅද්දර උඹුම්ල	එම	1 2 38	30
L 111	එම	හලලහ උඹුම්ල	එම	0 2 18	30
M 111	එම	ඇලලහ මිල	එම	1 1 2	30
N 111	එම	එම	එම	0 1 23	30
O 111	එම	එම	එම	2 2 38	30
P 111	එම	එම	එම	3 0 10	30
Q 111	එම	එම	එම	1 2 38	30
R 111	එම	එම	එම	2 1 7	30

නො.	ගම.	ඉඩමේ නම.	අන්දම.	අක්කර ගණන.		අක්කර ගණන.		
				මහන.	රූ. ප.			
S 111	මාදම්පේ නිවෙහ	ඉදිකැවිය	කුඹුර	2	2	0	30	
T 111	එම	එම	එම	0	3	36	30	
U 111	එම	එම	එම	4	2	26	30	
V 111	මාදම්පේ නිවෙහ කොඩ	කෙන සඟ ඉදිකැවිය	කුඩුපුගල්පොක මිල	7	0	38	30	
W 111	මාදම්පේ නිවෙහ ගොඩ	හේන	කයිදුව	0	1	2	30	
X 111	එම	කරවිවල	කුඹුර	5	1	0	30	
Y 111	එම	කරවලඹුල්ල	එම	0	1	20	30	
3858	එම	ඉදිගහලියද්ද	එම	0	1	25	30	
3859	එම	කරවිවල	මිල	3	2	20	10	
Z 111	එම	එම	කුඹුර	8	1	33	30	
A 112	එම	කරවිවල වත්ත	වත්ත	2	2	10	30	
B 112	එම	එම	මිනක්ද	0	1	38	10	
E 112	එම	එම	එම	5	0	11	30	
ඉල්ලුම්කාරයා—ඉම්බලන්ගොඩ පදිංචි මානානපෙවා බස්නියන් ප්‍රනාන්දු.								
3860	මාදම්පේ නිවෙහ ගොඩ	හේන	කරවිවල	මිල	6	2	12	30
3861	එම	එම	එම	10	0	0	30	
3862	එම	එම	එම	3	2	10	30	
ඉල්ලුම්කාරයා—ඉම්බලන්ගොඩ පදිංචි බස්නියන් ප්‍රනාන්දු.								
3863	එම	එම	එම	20	0	0	30	
මෙම ඉඩම්වලට ඉල්ලුම්කාරයෙක් නැත.								
3867	එම	කුඹුල්ල	වත්ත	7	3	0	30	
F 112	එම	කුඹුල්ල	මිල සහ කුඹුර	2	1	27	10	
G 112	එම	එම	මිල	5	1	34	10	
H 112	එම	එම	එම	3	2	34	10	
3868	එම	පුච්චි කුඹුල්ල	වත්ත	2	0	19	30	
I 112	එම	පුච්චි කුඹුල්ල	කුඹුර	1	3	25	30	
J 112	එම	එම	මිල	2	3	29	10	

මෙම ඉඩම් කැබලිවලට අයිතිවාසිකම් කියාහිටින අම් අපෙයන් ඇන්තම් ඔහු විසින් මෙම විකිනීමේ දිනේදී ඊට අයිතිවාසිකම් කියා නිවෙහ මජපු ගොඩන දකුණු පලාතේ මහජීවන්ගලන්තාත්තේට පෙනවා සිටින්නට මිනැය.

මෙම ඉඩම් ගැණ වැඩිදුර කාරණා සර්වේකර්පනාලයක්වනාත්තේගෙන්ද, විකිනීමේ කොන්දේසි ගැණ වැඩිදුර කාරණා දකුණු පලාතේ ආණ්ඩුවේ ඒජන්තලන්තාත්තේගෙන්ද දැනගන්නට පුළුවන.

ගරාඥර උතුමානන්වනන්තේගේ ආඥාවලෙස,  
ආර්. ඩබ්ලිවු. අයිවර්ස්,  
වැඩබලන මහසෙකුතාරීජ් වමිහ.

No. 1,245, S. P.

Colonial Secretary's Office,  
Colombo, June 17, 1902.

ON Tuesday, August 12, 1902, at 12 noon, the Government Agent for the Southern Province will put up to auction, at his office in Galle, the under-mentioned portions of Crown Land, on the terms authorized by Government.

Sixty-five allotments of land situated in the Wellaboda pattu and Bentota-Walallawiti korale divisions of the Galle District of the Southern Province.

Lot.	Name of Land.	Name of Claimant.	Description.	Extent.		Upset Price per Acre.	
				A.	R. P.		
B 534	Diyaparagahawatta	Bolandahakuru Michorisa	Garden	0	1	5	40
Preliminary plan 5,780.—Karandeniya, Wellaboda pattu. Applicant—Nil.							
14593	Kiriyeudumulla Diyaparagaha-watta	K. Siyanerisa	Garden	1	0	36	40
14594	Galaddarawatta	K. Elanisa	Jungle	0	1	25	40
Preliminary plan 5,425.—Karandeniya, Wellaboda pattu. Applicant—Kosgulanadurage Eedorisa.							
12384	Wala-addarabedda	K. D. Eedorisa	Garden	1	3	12	40
Preliminary plan 5,531.—Karandeniya, Wellaboda pattu. Applicant—Ilendaridewa Diso.							
13038	Galkanda	Ilendaridewa Diso	Garden	0	0	24	50
Preliminary plan 5,779.—Karandeniya, Wellaboda pattu. Applicant—Ilendaridewa Andorisa.							
14113	Gorakagahawatta-addaramanana	I. D. Adonisa	Manana	0	1	0	20
Applicant—Nil.							
X 533	Delgahawatta	P. H. Sichcho	Garden	0	2	30	40
Y 533	Delgahawattaowita	do.	Owita	0	1	9	20

Lot.	Name of Land.	Name of Claimant.	Description.	Extent.		Upset Price	
				A. R. P.	Rs.		
14116	Kabellagahamanawatta	P. H. Amanisa	Garden	0	2	34	40
14117	Godaparagahawattabedda	P. H. Endirisa	do.	0	1	2	40
14118	Talgahawattekajugahamanana	P. H. Amarisa	Manana	2	1	8	20
Preliminary plan 5,784.—Metiyagoda, Wellaboda pattu.							
Applicant—Nil.							
14135	Gonatippala	Alutwalattewa Andris	Paddy field	0	0	26	50
Preliminary plan 5,535.—Waturawila, Wellaboda pattu.							
Applicant—Jalatge Babappu.							
13087	Kahagalpottebedda	Jalatge Babappu	Garden	0	3	16	30
13088	Do.	do.	do.	0	1	22	30
13089	Do.	—	Deniya	0	0	33	20
Applicant—S. H. Radage Lusa.							
13090	Bellamadolapollewadeniya	—	Deniya	0	2	2	20
13091	Bellamadolakele	Radage Lusa	do.	0	1	22	20
13094	Do.	do.	Garden	0	3	11	30
Preliminary plan 5,159.—Batapola, Wellaboda pattu.							
Applicant—Pattini Hendrick.							
11019	Kirinugeduwa or Kohilwalakele	—	Patana	1	0	38	500
11020	Do.	—	Mukalana	2	2	8	500
Preliminary plan 4,690.—Randombe, Wellaboda pattu.							
Applicant—Nil.							
13059	Madanewatta	Charles Mendis and Ruwanpura Palis de Silva Amarassekera	Garden	0	0	20	30
Preliminary plan 5,512.—Ganegoda, Bentota-Walallawiti korale.							
Applicant—Nil.							
12904	Mananegodella or Panwilakele	—	Jungle	1	1	8	25
12906	Do.	—	Deniya	0	0	19	10
12908	Do.	—	do.	1	0	8	25
12911	Do.	—	do.	0	2	39	25
12912	Do.	—	do.	1	0	10	25
12913	Do.	—	Jungle	59	3	19	500
Applicant—W. A. K. Jamis.							
12913½	Yahalpolatenna or Galagawaudumullekele	—	Junge	1	1	16	500
Applicant—Nil.							
12914	Mananegodella or Panwilakumbura	—	Deniya	0	0	18	25
12916	Panwilakumbura	—	Field	0	0	12	10
12917	Do.	—	do.	0	0	8	10
12918	Waljambugahadeniya	—	Deniya	1	3	24	500
12919	Waljambugahahena	—	Jungle	7	2	10	500
12920	Panwilahena	—	do.	4	2	20	75
12921	Panwilahenakumbura	—	Field	0	0	17	20
12922	Do.	—	do.	0	0	10	20
12923	Panwilahadeniya	—	Deniya	0	0	20	20
12924	Panwilahena	—	Garden	1	0	6	25
12925	Do.	—	Chena	1	2	35	25
12926	Panwiladeniya	—	Deniya	1	2	28	75
12927	Panwilahena	—	Jungle	2	3	9	500
12928	Panwiladeniya	—	Deniya	0	0	24	20
12929	Panwilahena	—	Jungle	5	0	13	500
12930	Do.	—	do.	5	1	8	500
12931	Do.	—	do.	4	2	29	500
12932	Do.	—	do.	3	2	15	500
12933	Do.	—	do.	4	1	31	500
12934	Do.	—	do.	6	0	32	500
12935	Do.	—	do.	4	1	12	500
12936	Do.	—	do.	5	0	27	500
12937	Do.	—	do.	5	3	19	500
12938	Do.	—	do.	3	0	37	500
12939	Do.	—	do.	6	0	30	500
12941	Panwiladeniya	—	Deniya	0	1	39	500
Preliminary plan 5,511.—Elpitiya, Bentota-Walallawiti korale.							
Applicant—Kalinge Enso.							
12898	Godaparagahaokanda	Ruwanpura James and Hondamuni Oranisa	Garden	0	2	36	25
Preliminary plan 5,463.—Talagaspe, Bentota-Walallawiti korale.							
Applicant—Nil.							
12566	Talaspewatta-addara	Sinno Appu de Silva and Salpadoru Tuppahige Eddoris	Garden	0	1	19	10
Preliminary plan 5,335.—Uragaha, Bentota-Walallawiti korale.							
Applicant—Nil.							
11791	Kabellagahaduwa	Udugamasurige Don Aberan	Jungle	3	3	25	100
11792	Do.	do.	Chena	0	0	35	100

Lot.	Name of Land.	Name of Claimant.	Description.	Extent.		Upset Price per Acre. Rs.
				A.	R. P.	
Preliminary plan 5,788.—Hipankanda, Bentota-Walallawiti korale.						
Applicant—Nil.						
14143	Dola-addarawatta or Duwewatta	Sendia Hakuru Hinganisa	Garden	0	1 28	10
Preliminary plan 5,398.—Godamuke, Bentota-Walallawiti korale.						
Applicant—Nil.						
12198	Olagodakanda	Hengedarage Karo Appu	Chena	0	0 22	150
12199	Do.	do.	do.	0	0 25	150
12201	Do.	Patirage Endris	Owita	0	1 2	150
12202	Do.	do.	Garden	0	1 19	150
Preliminary plan 5,226.—Kobeyiduwa, Bentota-Walallawiti korale.						
Applicant—Nil.						
11347	Dikgoipolakele	Ranchagodage Podiappu	Garden	2	1 26	30
11349	Do.	do.	Chena	1	2 3	30

Lots 11,019 and 11,020 in preliminary plan 5,159; 12,913, 12,913½, 12,918, 12,919, 12,927, 12,929, 12,930, 12,931, 12,932, 12,933, 12,934, 12,935, 12,936, 12,937, 12,938, 12,939, and 12,941 in preliminary plan 5,512; 11,791 and 11,792 in preliminary plan 5,335; and 12,198, 12,199, 12,201, and 12,202 in preliminary plan 5,398 are supposed to contain plumbago, and are sold with plumbago mining rights.

Any persons considering that they have any claims to these lands are hereby noticed to produce evidence of their title before the Government Agent on the day of sale.

Further information respecting these lands may be obtained from the Surveyor-General, and respecting the conditions of sale from the Government Agent, Galle.

By His Excellency's command,  
R. W. LEVERS,  
Acting Colonial Secretary.

No. 1,245, S. P.

1902 ක්වු ජුනි මස 17 වෙනි දන කෙ. ලබ  
මහසෙනෙකාරිජිලිපතාන්සේනේ කන්කේරුවේදී.

දකුණු දිසාවේ මහජනවත්තලාන්සේනේ විසින් මෙහි පහත සඳහන්වන ආණ්ඩුව සන්තක ඉඩම් ආණ්ඩුවේ නියෝගවල ප්‍රකාරව වර්ෂ 1902 ක්වු අගෝස්තු මස 12 වෙනි දින වූ අගනැවැද්ද වල 120 ගල්ලේ කඩ මේරිස්දී මෙන්දේසිකර විකුණනව යෙදෙනව ඇත.

දකුණු දිසාවේ ගාම පලාතේ වැල්ලබඩපන්තලා සහ බෙත්තර වලලල විවිෂකාරල කොට්ඨාසවල පිහිටා පිහිටා තිබෙන බිම්කැබෙලි 65.

නො.	ඉඩමේ නම.	අයිතිකම් කියවනා.	අන්දම.	අ. රු. ප.	රු.
සිතියම 5,780. කරන්දෙනිය, වැල්ලබඩපන්තලාවේ. මෙම ඉඩම්වලට ඉල්ලීමකාරයෙක් නැතැ. කන්කේරුවේදී.					
B 534	දියපරගහවත්ත	බොලන්දහකුරු මෙජර්සියා	වත්ත	0	1 5 40
සිතියම 5,863. කරන්දෙනිය, වැල්ලබඩපන්තලාවේ.					
14593	කිරියලඹුමුල්ලදියපෙර ගහවත්ත	කේ. සියනේරියා	වත්ත	1	0 36 40
14594	ගලඅද්දරවත්ත	කේ. ඉලානියා	කැලේ	0	1 25 40
සිතියම 5,425 කරන්දෙනිය, වැල්ලබඩපන්තලාව. ඉල්ලීමකාරයා—අනාඤ්ඤානදුරගේ එන්දෙරියා.					
12384	වලඅද්දරබැද්ද	කේ. ඩී. එදෙරියා	වත්ත	1	3 12 40
සිතියම 5,531. කරන්දෙනිය, වැල්ලබඩපන්තලාව. ඉල්ලීමකාරයා—ඉලන්දුරියදේව ජයේ.					
13038	ගල්කන්ද	ඉලන්දුරියදේවදියෝ	වත්ත	0	0 24 50
සිතියම 5,779. කරන්දෙනිය, වැල්ලබඩපන්තලාව. ඉල්ලීමකාරයා—ඉලන්දුරියදේව අන්දෙරියා.					
14113	ගොරකගහවත්තඅද්දර මානාහ	අයි. ඩී. අඤ්ඤානියා	මනාහ	0	1 0 20
මෙම ඉඩම්වලට ඉල්ලීමකාරයෙක් නැතැ.					
X 533	දෙල්ගහවත්ත	පී. එම්. සම්මේර්	වත්ත	0	2 30 40
Y 533	දෙල්ගහවත්ත මිහිව	එම	මිහිව	0	1 9 20
14116	කැබැල්ලගහමානාහ වත්ත	පී. එම්. එමානියා	වත්ත	0	2 34 40
14117	ගොඩාරගහවත්ත බැද්ද	පී. එම්. එන්දේරියා	එම	0	1 2 40
14118	කල්ගහවත්ත කපුගහ මානාහ	පී. එම්. අමාරියා	මානාහ	2	1 8 20
සිතියම 5,784. මේරියාගොඩ, වැල්ලබඩපන්තලාව.					
14135	කෝකතිජපල	අචන්වල අන්වා අන්දේරියා	කුඹුර	0	0 26 50
සිතියම 5,535. වතුරහිල, වැල්ලබඩපන්තලාව. ඉල්ලීමකාරයා—ජලන්ගේ බබාඅජපු.					
13087	කකගල්පොහ බැද්ද	ජලන්ගේ බබාඅජපු	වත්ත	0	3 16 30
13088	එම	එම	එම	0	1 22 30
13089	එම	එම	දෙනිය	0	0 33 20
ඉල්ලීමකාරයා—ඇන්. එම්. රදගේ ලියා.					
13090	බැලමදල පොල්ලාවල දෙනිය	—	එම	0	2 2 20
13091	බැලමදල කැලේ	රදගේ එසා	එම	0	1 22 20
13094	එම	එම	වත්ත	0	3 11 30

නො.	ඉඩමේ නම.	අයිතියක් කීයත්තා.	අන්දම.	මහත. අ. රු. ප.	අක්කරයක් තක්සේරු ගණන.
11019	සිතියම 5,159. බවපොල, කිරිඳුගේ දූව නොහොත් කොහිලවල කැලේ	වැල්ලඹවපත්තුව.	ඉල්ලුම්කාරයා—පතිනි හෙන්දිරිස්.		
11020	එම	—	පහත මුකලාන	1 0 38	500
13059	මදනවත්ත	සිතියම 4,690. රත්දඹු, මෙම ඉඩමවලට ඉල්ලුම්කාරයෙක් නැතැ. වාර්ෂික වැනිස් සහ රුවන් පුරපැලිස් සිල්වා අමරසේකර වත්ත	වැල්ලඹවෙඩපත්තුව.	0 0 20	30
12904	දිනානගොඩ. ලේලි නොහොත් පන්ඵලකැලේ	සිතියම 5,512. ගනේගොඩ, බෙන්තොට වලල්ලාපිඵ කෝරලේ.	කැලේ	1 1 8	25
12906	එම	—	දෙකින	0 0 19	10
12908	එම	—	එම	1 0 8	25
12911	එම	—	එම	0 2 39	25
12912	එම	—	එම	1 0 10	25
12913	එම	—	කැලේ	59 3 19	500
12913½	ගහල්පොලකැත්ත නොහොත් ගලගාවල මුලිල්ල කැලේ	සිතියම 5,512. ගනේගොඩ, බෙන්තොට වලල්ලාපිඵ කෝරලේ.	කැලේ	1 1 16	500
12914	දිනානගොඩ. ලේලි නොහොත් පන්ඵලකැලේ	—	දෙකින	0 0 18	25
12916	පන්ඵලකැලේ	—	කැලේ	0 0 12	10
12917	එම	—	එම	0 0 8	10
12918	වල්පඵලකැත්ත	—	දෙකින	1 3 24	500
12919	වල්පඵලකැත්ත	—	කැලේ	7 2 10	500
12920	පන්ඵලකැත්ත	—	එම	4 2 20	75
12921	පන්ඵලකැත්ත	—	කැලේ	0 0 17	20
12922	එම	—	එම	0 0 10	20
12923	පන්ඵලකැත්ත	—	දෙකින	0 0 20	20
11924	පන්ඵලකැත්ත	—	වත්ත	1 0 6	25
12925	එම	—	හේන	1 2 35	25
12926	පන්ඵලකැත්ත	—	දෙකින	1 2 28	75
12927	පන්ඵලකැත්ත	—	කැලේ	2 3 9	500
12928	පන්ඵලකැත්ත	—	දෙකින	0 0 24	20
12929	පන්ඵලකැත්ත	—	කැලේ	5 0 13	500
12930	එම	—	එම	5 1 8	500
12931	එම	—	එම	4 2 29	500
12932	එම	—	එම	3 2 15	500
12933	එම	—	එම	4 1 31	500
12934	එම	—	එම	6 0 32	500
12935	එම	—	එම	4 1 12	500
12936	එම	—	එම	5 0 27	500
12937	එම	—	එම	5 3 19	500
12938	එම	—	එම	3 0 37	500
12939	එම	—	එම	6 0 30	500
12941	පන්ඵලකැත්ත	—	දෙකින	0, 1 39	500
11898	ගොඩපරගහඹකන්ද	සිතියම 5,511. ආල්පිඵ, බෙන්තොට වලල්ලාපිඵ කෝරලේ. ඉල්ලුම්කාරයා—කලීන්ගේ එස්සෝ. රුවන්පුර ජේම්ස් සහ ගොන්ද මුනි මිරිනිසා	වත්ත	0 2 36	25
12566	කලාස්පේවත්තඅද්දර	සිතියම 5,463. කලාස්පේ, බෙන්තොට වලල්ලාපිඵ කෝරලේ. මෙම ඉඩමවලට ඉල්ලුම්කාරයෙක් නැතැ. සිසිදේසියාදේසිය සිල්වා සහ සල්පඵලකැත්තේ එදෙද්ස්	වත්ත	0 1 19	10
11791	කැබේල්ලකැත්ත	සිතියම 5,335. ලරගහ, බෙන්තොට වලල්ලාපිඵ කෝරලේ.	කැලේ	3 3 25	100
11792	එම	ලුම්බමසුර්ගේ දෙය අබරත්	හේන	0 0 35	100
14143	දෙලඅද්දරවත්ත නොහොත් දුමවත්ත	සිතියම 5,788. හිටත්කන්ද, බෙන්තොට වලල්ලාපිඵ කෝරලේ.	වත්ත	0 1 28	10
12198	ඹලාගොඩකන්ද	සිතියම 5,398. සෙත්තාහඹරු හිභානිසා	වත්ත	0 0 22	150
12199	එම	ගොඩමුක, බෙන්තොට වලල්ලාපිඵ කෝරලේ.	හේන	0 0 25	150
12201	එම	හේන. ගදරගෙ කණදප්පු	එම	0 1 2	150
12202	එම	පතිරගෙ එන්ද්ස්	ඹවට	0 1 19	150
		එම	වත්ත		

නො.	ඉඩමේ නම.	අයිතිකම් කියන්නා.	අන්දම.	මහත. අ. රු. ප.	අක්කරයක් තක්සේරු ගණන. රු.
11347	සිතියම 5,226. දික්කොයිපෙ ලකුල්ලේ	කොබෙයිදුව, බෙන්තොට වලල්ලාපිටි කෝරලේ.	වත්ත	2 1 26	30
11349	එම	එම	හේන	1 2 3	30

නොමිමර 5,157 පැලෑටි 11019 සහ 11020 කැබලියි: 5,512 පැලෑටි 12913, 12913 $\frac{1}{2}$ , 21918, 12919, 12927, 12929, 12930, 12931, 12932, 12933, 12934, 12935, 12936, 12937, 12938, 12939 සහ 12941 කැබලියි; නොමිමර 5 335 පැලෑටි 11791 සහ 11792 පැබලියි සහ 5,398 පැලෑටි 12198, 12199, 12201 සහ 12202 කැබලිවල මිනිරන් තිබෙනවාය කිසි කල්පනාකර තිබේ. මෙවා විකුණන්නේ මිනිරන් සාගය.

මෙම ඉඩම් කැබලිවලට අයිතිවාසිකම් කියාතිබෙන සෑම අයෙක් ආත්තම් ඔහු විසින් මෙම විකිනීමේ දිනේදී ඊට අයිතිවාසිකම් කියාතිබෙන ඔරපු පහාදීම දකුණු පලාතේ මහජනතලක්කාත්තේ පෙන්නා සිටිනවා බවයි.

මෙම ඉඩම් ගැන වැඩිදුර කාරණා සර්වේඥවරයන්ගේ මඟපෙන්වීමට, විකිනීමේ කොන්දේසි ගැන වැඩිදුර කාරණා දකුණු පලාතේ ආණ්ඩුවේ ඒකකලක්කාත්තේ පෙන්නා දැනගනවාට පුළුවන.

ගරුකර ලකුණින් වගන්වන්නේ ආඥාවලස,  
ආර්. ඩබ්ලිවු. අයිවර්ස්,  
වැඩවලක මහසකුන රිස් වමර.

LAND SALES IN THE EASTERN PROVINCE.

No. 882, E. P.

Colonial Secretary's Office,  
Colombo, June 6, 1902.

ON Wednesday, July 30, 1902, and the following days, at noon, the Government Agent for the Eastern Province will put up to auction, at Karunkodittivu Resthouse, the under-mentioned portions of Crown Land, on the terms authorized by Government.

Lot.	Village.	Preliminary plan 1,436.—Akkarai pattu.		Extent.	Upset Price per Acre.
		Name of Applicant.	Description.		
3471	Karunkodittivu	U. Atamkandu	Kummankenikkadu	4 1 0	10 0
3854	Karunkodittivu	I. Naintaikkandu	Tuvarankudakkadu	3 3 6	10 0
4123	Karunkodittivu	General sale	Puravikkulattukkadu	10 1 9	10 0
4125	Do.	do.	do.	20 1 25	10 0
4131	Do.	do.	do.	20 3 3	10 0
5479	Kolavil	General sale	Aladivempu	2 1 6	10 0
5480	Do.	do.	do.	2 0 24	10 0
5481	Do.	do.	do.	2 0 31	10 0
5482	Do.	do.	do.	2 1 26	10 0
5483	Do.	do.	do.	1 3 22	10 0
5484	Do.	do.	do.	1 3 20	10 0
76309	Kolavil	M. Alvappodi	Fit for paddy	0 2 24	10 0
76310	Tampaddai	I. Manikkan	Fit for cocoanuts	3 2 38	10 0
6596	Oluvil	General sale	Jungle	8 1 1	10 0
6597	Do.	do.	do.	6 3 24	10 0
6724	Palamunai	M. A. A. M. Ismayil	Fit for paddy	9 2 39	10 0
76951	Addalaichchenai	U. Atamlevvai	Garden	0 2 4	12 50
76891	Palamunai	M. T. Kulamukaiyatin	Palaimunaikkadu	99 1 20	10 0
76892	Do.	do.	do.	41 3 0	10 0
76877	Addalaichchenai	U. Miralevvai	Garden	0 0 14	10 0
981	Kolavil	General sale	Panaiyadivalavu	0 0 30	12 50
992	Do.	do.	Palavadivalavu	0 1 10	12 50
999	Do.	do.	Keniyadivalavu	0 0 20	12 50
1003	Do.	do.	Naduttunduvallavu	0 0 20	12 50
1029	Do.	do.	Kovilvalavu	0 0 30	12 50
1030	Do.	do.	do.	0 1 1	12 50

Lot.	Village.	Name of Applicant.	Description.	Extent. A. R. P.	Upset Price per Acre. Rs. c.
Preliminary plan 1,057.					
920	Oluvil	General sale	Oluvilkadu	5 2 35	10 0
921	Do.	do.	do.	6 3 29	10 0
922	Do.	do.	do.	3 1 2	10 0
923	Do.	do.	do.	1 2 8	10 0
924	Do.	do.	do.	1 2 37	10 0
925	Do.	do.	do.	1 2 18	10 0
926	Do.	do.	do.	0 3 30	10 0
927	Do.	do.	do.	0 3 18	10 0
928	Do.	do.	do.	0 2 37	10 0
929	Do.	do.	do.	1 1 35	10 0
930	Do.	do.	do.	1 0 32	10 0
931	Do.	do.	do.	1 0 15	10 0
932	Do.	do.	do.	2 0 23	10 0
933	Do.	do.	do.	2 3 2	10 0
934	Do.	do.	do.	2 1 4	10 0
Preliminary plan 2,560.					
76934	Karunkoddattivu	M. V. Kantan	Encroachment	1 1 29	12 50
76935	Kolavil	Chinnattampi Vanniya	do.	14 1 24	15 0
76936	Do.	K. Arapi	do.	2 3 0	12 50
76937	Do.	Chinnattampi Vanniya	do.	1 0 0	15 0
76938	Do.	Arumaippperumal Vitanai	do.	3 0 14	15 0
Preliminary plan 1,386.					
3319	Tampaddai	M. Periyatampi	Munaikkadu	4 0 13	10 0
Preliminary plan 2,451.					
76476	Tirukkivil	E. Chini	Umurikkadu	3 0 14	10 0
Preliminary plan 1,464.					
3750	Kolavil	General sale	Kolavilkadu	2 1 10	10 0
3751	Do.	do.	do.	2 3 7	10 0
3753	Do.	do.	do.	1 3 26	10 0
3757	Do.	do.	do.	2 1 22	10 0
3760	Do.	do.	do.	2 1 10	10 0
3762	Do.	do.	do.	2 0 19	10 0
3765	Do.	do.	do.	2 0 35	10 0
3766	Do.	do.	do.	2 0 0	10 0
Preliminary plan 562.					
5938	Panankadu	General sale	Kariyappaddikkuda	22 2 8	10 0
Preliminary plan 1,733.—Panawa pattu.					
5348	Pottuvil	S. M. Miralevvai	Sinnapputuvili	19 3 32	10 0
Preliminary plan 1,255.					
2859	Panawa	General sale	Ulpasaveli	14 0 12	10 0
Preliminary plan 1,607.					
4442	Panawa	General sale	Rakamveli	4 0 23	10 0

Further information about these lands and conditions of sale may be obtained from the Government Agent, Eastern Province, Batticaloa.

By His Excellency's command,

R. W. IEVERS,  
Acting Colonial Secretary.

No. 882, E. P.

கொலோனிபல சர்க்கிற்றத்தா ஆபீசில்,  
கொழும்பு, 1902 ம் ஆண்டு ஜூன் 6 ந் வ.

1902 ம் ஆண்டு ஜூன் மாதம் 30 ந் திகழுகிய புதன் திழைமையிலு மானையடுத்த நாட்களிலும் முற்பகல் கிழக்கு மாகாணத்து கவறணாமேந்து ஏசுநறவாசன் கருங்கொட்டித்தீவு வாடியில் இதனடியிற சொல்லப்படடி ரும்கிற முடிசூரிய காணிக்கைகளை, அரசாட்சியரால் உத்தரவுபண்ணப்படடிருசகும் பொருத்தப்பி ராகாரம் ஒலத்திற்குறி வற்பார.

காணிக்கைகள், கிழக்கு மாகாணத்து மட்டக்களப்பு மலுகிறிசுதிருக்கினறன. தரிப்புவிலை பிளான இலக்கம் 1,436. அக்கரைப்பற்று. ஏக்க ரொன உரிசகாளி—முடி.

இல.	குறிச்சி.	கேள்விககாரணை பெடா.	விவாட.	வச்சாலம்.	றுகூ.
3471	கருங்கொட்டித்தீவு	உ. ஆதங்கணடு	கூமனகேனிககாடு	4 1 0	10 0
3854	ஹெ	படம் 1,482. இ. நயிந்தைக்கணடு	துவாங்குடாக்காடு	3 3 6	10 0
4128	ஹெ	படம் 1,549. பொதுவிற்பனவு	புரவிகுளத்துக்காடு	10 1 9	10 0
4125	ஹெ	ஹெ	ஹெ	20 1 25	10 0
4131	ஹெ	ஹெ	ஹெ	20 3 3	10 0
5479	கோளாவல்	படம் 1,761. பொதுவிற்பனவு	ஆலடிவெம்படி	2 1 6	10 0
5480	ஹெ	ஹெ	ஹெ	2 0 24	10 0
5481	ஹெ	ஹெ	ஹெ	2 0 31	10 0
5482	ஹெ	ஹெ	ஹெ	2 1 26	10 0
5483	ஹெ	ஹெ	ஹெ	1 3 22	10 0
5484	ஹெ	ஹெ	ஹெ	1 3 20	10 0



இல.	குறிச்சி.	கேள்விக்காரரின் பெயர்.	விவரம்.	ஏக்கர் ஒன்றுக்குத் தரிப்பு விலை.	
				ஏ. மு. ப.	ரூ. ச.
		படம் 2,419.			
76309	கோளாவில	மு. ஆளவாப்போடி	வேளாண்மைக்கேற்ற பூமி	0 2 24	10 0
76310	தம்பட்டை	இ. மாணிக்கன்	தேனாலைக்கேற்றபூமி	3 2 38	10 0
		படம் 2,020.			
6596	ஒலுவில்	பொதுவிற்பனவு	காடு	8 1 1	10 0
6597	ஓடி	ஓடி	காடு	6 3 24	10 0
		படம் 2,041.			
6724	பாலமுனை	மு. ஆ. அ. மி. இஸமாயில் மரைக்காயர்	வேளாண்மைக்கேற்ற பூமி	9 2 39	10 0
		படம் 2,569.			
76951	அட்டாளச் சேனை	உ. ஆதமலெவ்வை	தோட்டம்	0 2 4	12 50
		படம் 2,553/6.			
76891	பாலமுனை	ப. தா. சூலாமெய்யசூன	பாலமுனைக்காடு	99 1 20	10 0
76892	ஓடி	ஓடி	ஓடி	41 3 0	10 0
		படம் 2,551.			
76877	அட்டாளச் சேனை	உ. மீராலெவ்வை	தோட்டம்	0 0 14	10 0
		படம் 1,062.			
981	கோளாவில	பொதுவிற்பனவு	பனையடிவளவு	0 0 30	12 50
992	ஓடி	ஓடி	பலாவடிவளவு	0 1 10	12 50
999	ஓடி	ஓடி	கேணியடிவளவு	0 0 20	12 50
1003	ஓடி	ஓடி	நடுக்குணை வளவு	0 0 20	12 50
1029	ஓடி	ஓடி	கோவில் வளவு	0 0 30	12 50
1030	ஓடி	ஓடி	ஓடி	0 1 1	12 50
		படம் 1,057.			
920	ஒலுவில்	பொதுவிற்பனவு	ஒலுவில் காடு	5 2 35	10 0
921	ஓடி	ஓடி	ஓடி	6 3 29	10 0
922	ஓடி	ஓடி	ஓடி	3 1 2	10 0
923	ஓடி	ஓடி	ஓடி	1 2 8	10 0
924	ஓடி	ஓடி	ஓடி	1 2 37	10 0
925	ஓடி	ஓடி	ஓடி	1 2 18	10 0
926	ஓடி	ஓடி	ஓடி	0 3 30	10 0
927	ஓடி	ஓடி	ஓடி	0 3 18	10 0
928	ஓடி	ஓடி	ஓடி	0 2 37	10 0
929	ஓடி	ஓடி	ஓடி	1 1 35	10 0
930	ஓடி	ஓடி	ஓடி	1 0 32	10 0
931	ஓடி	ஓடி	ஓடி	1 0 15	10 0
932	ஓடி	ஓடி	ஓடி	2 0 23	10 0
933	ஓடி	ஓடி	ஓடி	2 3 2	10 0
934	ஓடி	ஓடி	ஓடி	2 1 4	10 0
		படம் 2,560.			
76934	கருங்கொட்டித்தீவு	மு. வ. கந்தன்	கூட்டிப்படித்தபூமி	1 1 29	12 50
76935	கோளாவில	சின்னத்தமபி வணனிமை	ஓடி	14 1 24	15 0
76936	ஓடி	சு. அரபி	ஓடி	2 3 0	12 50
76937	ஓடி	சின்னத்தமபி வணனிமை	ஓடி	1 0 0	15 0
76938	ஓடி	அருமைப்பெருடாள வீதானை	ஓடி	3 0 14	15 0
		படம் 1,386.			
3319	தம்பட்டை	மு. பெரியத்தமபி	முனைக்காடு	4 0 13	10 0
		படம் 2,451.			
76476	கிருக்கோவில்	இ. சீனி	உழுக்காடு	3 0 14	10 0
		படம் 1,464.			
3750	கோளாவில	பொதுவிற்பனவு	கோளாவில	2 1 10	10 0
3751	ஓடி	ஓடி	ஓடி	2 3 7	10 0
3753	ஓடி	ஓடி	ஓடி	1 3 26	10 0
3757	ஓடி	ஓடி	ஓடி	2 1 22	10 0
3760	ஓடி	ஓடி	ஓடி	2 1 10	10 0
3762	ஓடி	ஓடி	ஓடி	2 0 19	10 0
3765	ஓடி	ஓடி	ஓடி	2 0 35	10 0
3766	ஓடி	ஓடி	ஓடி	2 0 0	10 0
		படம் 562.			
5938	பணங்காடி	பொதுவிற்பனவு	உரியப்படக்கூடா	22 2 8	10 0
		படம் 1,733, பாணை உட்பற்று.			
5348	பொத்துவல்ல	சு. மு. மீராலெவ்வை	சின்னப்பகு வெளி	19 3 32	10 0

இல.	குறிச்சி.	கேள்விக்காரன் பெயர்.	விபரம்.	தரிப்புக்கலை ஏக்கரொன்றை	
				விசாலம்.	கூடு.
				ஏ. ஆ. ப.	ரூ. ச.
2859	பானகை	பொதுவீர்ப்பவை	உள்பசுவெளி	14 0 12	10 0
		படம் 1,255.			
4442	பெடி	பெடி	ரூகம்பெளி	4 0 23	10 0
		படம் 1,607.			

இக்காரணிகளைப்பற்றிய மேலதனமான விளம்பரங்களையும் விற்பனைகளைக்கொந்தீசுகளைப்பற்றியும் மட்டங்களப்பு அரசாட்சி ஏசன்றுத் துரையலர்களிடம் வினாவி அறிந்துகொள்ளலாம்.

மகோத்தமா அவர்களினது கட்டளையின்படி,  
ஆர். டவ்ளியு. ஐவர்ஸ்,  
இராசாங்க லிகிதரிக்க வேலைபாடப்பவர்.

No. 883, E. P.

Colonial Secretary's Office,  
Colombo, June 4, 1902.

ON Thursday, July 24, 1902, and the following days, at noon, the Government Agent for the Eastern Province will put up to auction, at his office at Paddiruppu, the under-mentioned portions of Crown Land, on the terms authorized by Government.

Lot.	Village.	Name of Applicant.	Description.	Extent. A. R. P.	Upset Price per Acre. Rs. c.
Preliminary plan 758.—Eruvil pattu.					
Claimant—Crown.					
O 313	Koddaikkallaru	Kantammai, widow of Kumara-vali	Cocoanut garden	0 1 1	— <sup>o</sup>
R 313	Do.	Kantappar Kannappan	do.	0 1 0	— <sup>o</sup>
F 314	Do.	Pattiniar Muttukumar	do.	0 1 32	— <sup>o</sup>
Preliminary plan 2,412.					
K 56	Kalutavalai	K. Kalikkuddi	Cocoanut garden	1 2 33	20 0
L 56	Do.	T. Elaiyaperumal	do.	19 2 36	20 0
M 56	Do.	V. Chinnakkannappan	do.	7 2 20	20 0
N 56	Do.	M. Chinnakkannappan	do.	10 0 31	20 0
O 56	Do.	K. Katiramuppan	do.	13 1 34	20 0
P 56	Do.	T. Kanapati	do.	0 2 9	20 0
Preliminary plan 2,430.					
76371	Kurumanveli	General sale	Kadumpuliyadimadu	0 1 5	10 0
76372	Do.	do.	Mutiraiyadippumi	0 0 10	10 0
76378	Do.	do.	Karachchaikkulamtundu	0 0 28	12 50
Preliminary plan 2,489.					
76622	Kalutavalai	K. Nallatampi	Kulattuvalavu	0 0 8	12 50
76623	Do.	do.	do.	0 0 2	12 50
76624	Do.	S. Vaikali	do.	0 0 6	12 50
76625	Do.	K. Kantan	do.	0 0 2	10 0
76626	Do.	S. Elaiyaperumal	do.	0 0 6	10 0
76627	Do.	T. Elaiyaperumal	do.	0 0 10	12 50
76632	Do.	V. Kannappan	do.	0 0 9	12 50
76633	Do.	do.	do.	0 0 11	10 0
76636	Do.	K. Vairamuppan	do.	0 0 13	10 0
Preliminary plan 2,293.					
75774	Kalutavalai	V. Katirkaman	Kulattuvalavu	0 0 4	10 0
Preliminary plan 2,487.					
76602	Kurumanveli	N. A. Chinnakkandu	Elumichchayadivalavu	0 1 3	12 50
76603	Do.	do.	Vaddavanvalavu	0 0 28	10 0
76612	Do.	N. Tampimuttu	Vaddavantundu	0 0 18	10 0
Preliminary plan 372.—Porativu pattu.					
3051	Mandur	K. Arumukam	Fit for paddy	45 1 0	10 0
Preliminary plan 406.					
3653	Mandur	General sale	Fit for paddy	48 0 0	10 0
Preliminary plan 483.					
4595	Palukamam	General sale	Jungle	10 1 6	10 0
4599	Do.	do.	Cultivated land	8 0 26	10 0
4600	Do.	do.	Karachchai land	17 3 14	10 0
4603	Do.	do.	Jungle	7 3 9	10 0
4604	Do.	do.	Cultivated land	5 3 16	10 0
4605	Do.	do.	do.	12 0 0	10 0
4607	Do.	do.	Improved land	4 3 30	10 0
4608	Do.	do.	Encroachment	1 3 16	10 0
Preliminary plan 1,625.					
4573	Kammalaporativu	General sale	Tivukkadu	7 0 11	10 0
4606	Do.	do.	do.	2 0 12	10 0
4637	Kovilporativu	do.	do.	2 0 0	10 0
4640	Do.	do.	do.	3 2 5	10 0
4643	Do.	do.	do.	1 1 5	10 0

\* Certificate of quiet possession.

Lot.	Village.	Name of Applicant.	Description.	Extent.			Upset Price per Acre.	
				A.	R.	P.	Rs.	c.
4645	Kovilporativu	General sale	Tivukkadu	2	0	0	10	0
4646	Do.	do.	do.	0	3	34	10	0
4648	Do.	do.	do.	0	3	34	10	0
4658	Do.	do.	do.	1	1	8	10	0
4659	Do.	do.	do.	0	2	31	10	0
4661	Do.	do.	do.	1	3	23	10	0
4665	Do.	do.	do.	1	0	0	10	0
4677	Do.	do.	do.	3	3	9	10	0
4678	Do.	do.	do.	5	0	25	10	0
4680	Do.	do.	do.	3	3	20	10	0
4688	Do.	do.	do.	2	1	27	10	0
4697	Do.	do.	do.	0	3	10	10	0
Preliminary plan 2,237.								
7494	Vellankiri	V. Arumukam	Kanniyampai	15	1	28	12	50
Preliminary plan 2,341.								
76005	Konakollai	K. Arunasalam	Todaiyadimunmari	6	3	6	12	50
Preliminary plan 2,423.								
76319	Kalimadu	I. M. Malaiyallevai	Fit for paddy	36	0	28	10	0
76320	Do.	do.	do.	11	2	0	10	0
Preliminary plan 2,475.								
76566	Kalimadu	I. Ivuralevvai	Sankattarekkadu	11	0	0	10	0
76569	Vilavaddavan	S. Kanapatiyan	Marutadikkadu	8	3	12	10	0
Preliminary plan 2,483.								
76592	Kalimadu	I. Mukammattulevvai Marak-kayar	Pallavaddai	2	3	20	10	0
76593	Do.	M. Aliyar Marakkayar	do.	9	3	33	10	0
Preliminary plan 2,495.								
76686	Vellankiri	A. M. Isalevvai	Fit for paddy	16	1	12	12	50
Preliminary plan 2,982.								
87664	Mandur	N. Alaku Kankani	Nelikkadduchchenai	1	3	30	10	0
87665	Do.	do.	do.	1	3	20	10	0
Preliminary plan 2,996.								
87766	Porativu	Katiramuppan	Talavaippumi	10	0	24	15	0
87767	Do.	V. Viran	do.	0	2	12	10	0
87768	Do.	do.	do.	8	3	23	10	0
87770	Poratiary	K. Kanavati	Talavaippumi	13	0	20	10	0
87771	Do.	K. Katiramuppan	do.	12	0	13	10	0
87772	Do.	M. Elaiyatampi	do.	14	0	30	10	0

Further information regarding these lands and conditions of sale may be obtained from the Government Agent, Eastern Province, Batticaloa.

By His Excellency's command,

R. W. LEVERS,  
Acting Colonial Secretary.

No. 883, E. P.

கொலோனியல் சர்க்கார் ஆய்வு, கொழும்பு, 1902 ம் ஆண்டு 4 ந் உ.

1902 ம் ஆண்டு ஆடிமாதம் 24 ந் திகதியாகிய வியாழக்கிழமையிலு மதனையடுத்த நாட்களிலும் முற்பகல கிழக்கு மாசாணத்து கவறணமேந்து ஏசன்றவாகள் பட்டிருப்பு வாடியில் இதனடியிற் சொலையபட்டிருக்கிற முடிக்கூரிய காணித்துணடுகளை, அரசாட்சியாரால் உத்தரவுபண்ணப்பட்டிருக்கும் பொருத்தப்பிரகாரம் ஏதெதிற்கறி விற்பார்.

காணித்துணடுகளை, கிழக்கு மாசாணத்து மட்டக்களப்பு மில்லிற்கிவிருக்கின்றது. ஏசுக்கொண்ட பிளான் இலக்கம் 758. எருவிலயற்று. உரித்தாளி—அரசாட்சியாரா. விசாலப. ப்பு வலை கேள்விககாரானின பெயர். விபரம். அ. நூ. ப. ரூ. ச.

O 313	கோட்டைக்கல லாறு	குமாரவேலி கைம்பெண் கந்த ம்மை	தென்னந்தோட்டம்	0	1	1	ஆட்சிப்பூமி
R 313	ஓடி	கந்தப்பா கண்ணப்பன்	ஓடி	0	1	0	ஓடி
F 314	ஓடி	பத்தினியா முத்துக்கொமாரு பட்டம் 2,412.	ஓடி	0	1	32	ஓடி
K 56	களுதாவளை	க. காளிகுட்டடி	தென்னந்தோட்டம்	1	2	33	20 0
L 56	ஓடி	தொ. இளையதம்பி	ஓடி	19	2	36	20 0
M 56	ஓடி	வ. சின்னக்கண்ணப்பன்	ஓடி	7	2	20	20 0
N 56	ஓடி	மு. சின்னக்கண்ணப்பன்	ஓடி	10	0	31	20 0
O 56	ஓடி	கா. கதிரமுப்பன்	ஓடி	13	1	34	20 0
P 56	ஓடி	தொ. கணபதி பட்டம் 2,430.	ஓடி	0	2	9	20 0
76371	சூமுனவெளி	பொதுவிற்பனவு	கடும்புளியடி மடு	0	1	5	10 0
76372	ஓடி	ஓடி	முதியையடிப்பூமி	0	0	10	10 0
76378	ஓடி	ஓடி	காசசைக்கூனத்துணடு	0	0	28	12 50
76622	களுதாவளை	க. நல்லதம்பி பட்டம் 2,489.	சூனத்துவளவு	0	0	8	12 50

ஏகரான் றுக்கு தரிப்பு					
இல.	குறிச்சி.	கேள்விக்காரன பெயர்.	விவரம்.	விசாலம், ஏ. மு. பெ.	விலை ரூ. ச.
76623	சுந்தாவளி	சு. நல்லதம்பி	சூனக்குவளவு	0 0 2	12 50
76624	-	சு. வைகாளி	சூ. ரெடி	0 0 6	12 50
76625	சூ. ரெடி	சு. சுபதன	சூ. ரெடி	0 0 2	10 0
76626	சூ. ரெடி	சு. இளையபெருமாள்	சூ. ரெடி	0 0 9	12 50
76627	சூ. ரெடி	தொ. இளையபெருமாள்	சூ. ரெடி	0 0 16	12 50
76632	சூ. ரெடி	வ. கண்ணப்பன்	சூ. ரெடி	0 0 0	12 50
76633	சூ. ரெடி	சூ. ரெடி	சூ. ரெடி	0 0 11	10 0
76636	சூ. ரெடி	சு. வீரமுப்பன்	சூ. ரெடி	0 0 13	10 0
படம் 2,293.					
75774	சூ. ரெடி	வீ. நதிகாமன்	சூ. ரெடி	0 0 4	10 0
படம் 2,487.					
76602	குருமனவெளி	ந. அ. சின்னக்கண்ணி	எலுமிச்சைசயமவளவு	0 1 3	12 50
76603	சூ. ரெடி	சூ. ரெடி	வட்டவான வளவு	0 0 28	10 0
76612	சூ. ரெடி	நா. தம்பிமுத்து	வட்டவான தூண்கள்	0 0 18	10 0
படம் 372. போர்தீவுப்பற்று.					
3051	மணரோ	கா. ஆறுமுகம்	வேளாண்மைக்கே ற்ற பூமி	45 1 0	10 0
படம் 406.					
3653	சூ. ரெடி	பொது விற்பனை	சூ. ரெடி	48 0 0	10 0
படம் 483.					
4595	பற்காமம்	சூ. ரெடி	காடு	10 1 6	10 0
4599	சூ. ரெடி	சூ. ரெடி	செய்கைப்பண்ணிய பூமி	8 0 26	10 0
4600	பலுகாமம்	பொதுவிற்பனை	காச்சையப்பூமி	17 3 14	10 0
4603	சூ. ரெடி	சூ. ரெடி	காடு	7 3 9	10 0
4604	சூ. ரெடி	சூ. ரெடி	செய்கைப்பண்ணியபூமி	5 3 16	10 0
4605	சூ. ரெடி	சூ. ரெடி	சூ. ரெடி	12 0 0	10 0
4607	சூ. ரெடி	சூ. ரெடி	திருத்தமண்ணியபூமி	4 3 30	10 0
4608	சூ. ரெடி	சூ. ரெடி	கூட்டப்பட்டித்தபூமி	1 3 16	10 0
படம் 1,625.					
4573	கம்மாள்போர்தீவு	பொதுவிற்பனை	தீவுக்காடு	7 0 11	10 0
4606	சூ. ரெடி	சூ. ரெடி	சூ. ரெடி	2 0 12	10 0
4637	கோவில்போர்தீவு	சூ. ரெடி	சூ. ரெடி	2 0 0	10 0
4640	சூ. ரெடி	சூ. ரெடி	சூ. ரெடி	3 2 5	10 0
4643	சூ. ரெடி	சூ. ரெடி	சூ. ரெடி	1 1 5	10 0
4645	சூ. ரெடி	சூ. ரெடி	சூ. ரெடி	2 0 0	10 0
4646	சூ. ரெடி	சூ. ரெடி	சூ. ரெடி	0 3 34	10 0
4648	சூ. ரெடி	சூ. ரெடி	சூ. ரெடி	0 3 34	10 0
4658	சூ. ரெடி	சூ. ரெடி	சூ. ரெடி	1 1 8	10 0
4659	சூ. ரெடி	சூ. ரெடி	சூ. ரெடி	0 2 31	10 0
4661	சூ. ரெடி	சூ. ரெடி	சூ. ரெடி	1 3 23	10 0
4665	சூ. ரெடி	சூ. ரெடி	சூ. ரெடி	1 0 0	10 0
4677	சூ. ரெடி	சூ. ரெடி	சூ. ரெடி	3 3 9	10 0
4678	சூ. ரெடி	சூ. ரெடி	சூ. ரெடி	5 0 25	10 0
4680	சூ. ரெடி	சூ. ரெடி	சூ. ரெடி	3 3 20	10 0
4688	சூ. ரெடி	சூ. ரெடி	சூ. ரெடி	2 1 27	10 0
4697	சூ. ரெடி	சூ. ரெடி	சூ. ரெடி	0 3 10	10 0
படம் 2,237.					
7494	வெல்லங்கிளி	வீ. ஆறுமுகம்	கன்னியம்மைய	15 1 28	12 50
படம் 2,341.					
76005	கோனுகொலை	சு. அருணாசலம்	தோடையடிமுனமாரி	6 3 6	12 50
படம் 2,423.					
76319	களிமடு	இ. மு. மலையாலவெவலை	வேளாண்மைக்கேற் றபூமி	36 0 28	10 0
76320	சூ. ரெடி	சூ. ரெடி	சூ. ரெடி	11 2 0	10 0
படம் 2,475.					
76566	களிமடு	இ. இவறுலெவலை	சங்கத்தாரிக்காடு	11 0 0	10 0
76569	விளாவட்டவான	சு. கணபதியான	மருத்திக்காடு	8 3 12	10 0
படம் 2,483.					
76592	களிமடு	இ. முகமதுலெவலை மரக காயர்	பள்ளவெட்டை	2 3 20	10 0
76593	சூ. ரெடி	மு. அலியார மரைக்காயர்	சூ. ரெடி	9 3 33	10 0
படம் 2,495.					
76686	வெல்லங்கிளி	அ. ம. சசாவெவலை	வேளாண்மைக்கேற் றபூமி	16 1 12	12 50
படம் 2,982.					
87664	மணரோ	நா. அனிக்கண்ணாரணி	நெல்லிக்காட்டுச்சேனை	1 3 30	10 0
87665	சூ. ரெடி	சூ. ரெடி	சூ. ரெடி	1 3 20	10 0

இல.	குறிச்சி.	கேள்விக்காரன் பெயர்.	விவரம்.	விகிதம்.	
				ஏ. ரூ. பெ.	ரூ. ச.
			படம் 2,996.		
87766	போர்தீவு	க. கிரமப்பன்	தளவாய்ப்பூமி	10 0 24	15 0
87767	ரெடி	வெ. வீரன்	ரெடி	0 2 12	10 0
87768	ரெடி	ரெடி	ரெடி	8 3 23	10 0
87770	ரெடி	க. கணவதி	ரெடி	13 0 20	10 0
87771	ரெடி	க. கிரமப்பன்	ரெடி	12 0 13	10 0
87772	ரெடி	மு. இளையதம்பி	ரெடி	14 0 30	10 0

இக்காணிகளைப் பற்றிய மேலதனமான விவரங்களுக்கும் விற்பனை கொடுத்திருக்கப்படுகின்ற மட்டங்களையும் அரசாட்சி ஏசன் றுத் துரையவர்களிடம் வினாவி அறிந்து கொள்ளலாம்.

மகோத்தமா அவர்களினது ஈட்டினியன்பம்,

ஆர். டபிள்யூ. ஜவான்,

இராசாங்க விசுதரின் மேலேபாப்பவர்.

No. 884, E. P.

Colonial Secretary's Office,  
Colombo, June 4, 1902.

ON Monday, July 28, 1902, and following days, at noon, the Government Agent for the Eastern Province will put up to auction, at his office at Chammanuray, the under-mentioned portions of Crown Land, on the terms authorized by Government.

Lot.	Village.	Name of Applicant.	Description.	Extent.		Upset Price per Acre.
				A. R. P.	Rs.	
Preliminary plan 524.—Chammanuray pattu.						
Claimant—Crown.						
5031	Malkampuddi	General sale	Open land	15 2 8	10	
Preliminary plan 1,128.						
1639	Chammanuray	General sale	Roddorattuppumi	1 2 8	10	
1640	Do.	do.	Viraiyadittundu	0 2 24	10	
1644	Do.	do.	Roddorattuppumi	0 1 17	10	
1646	Do.	do.	do.	0 1 11	10	
1647	Do.	do.	do.	0 0 19	10	
1650	Do.	do.	Sivanakulattuppumi	0 2 16	10	
1657	Do.	do.	do.	0 3 17	10	
1658	Do.	do.	Aladivalavu	1 1 18	10	
1663	Do.	do.	Kalaiyadivalavu	0 0 23	10	
1664	Do.	do.	Virulaiyadivalavu	0 0 33	10	
1666	Do.	do.	do.	0 2 16	10	
1667	Do.	do.	Viraiyadivalavu	0 3 0	10	
1668	Do.	do.	Ranaiyadivalavu	1 3 1	10	
1669	Do.	do.	Roddorattuvalavu	0 1 38	10	
1670	Do.	do.	do.	0 2 28	10	
1672	Do.	do.	do.	0 3 28	10	
1673	Do.	do.	Kulavadiyalavu	0 3 1	10	
1674	Do.	do.	Navaladippumi	5 1 0	10	
1675	Do.	do.	do.	3 1 36	10	
1676	Do.	do.	Viraiyadippumi	3 0 16	10	
1677	Do.	do.	Virulaiyadippumi	2 0 36	10	
1678	Do.	do.	Navaladippumi	1 3 3	10	
1679	Do.	do.	Virulaiyadippumi	3 3 12	10	
168J	Do.	do.	Navaladippumi	2 2 3	10	
1681	Do.	do.	Viraiyadippumi	2 3 23	10	
1683	Do.	do.	Palamadivalavu	0 2 2	10	
1684	Do.	do.	Mutiraiyadivalavu	0 2 5	10	
1685	Do.	do.	Vinilaiyadivalavu	0 1 10	10	
1686	Do.	do.	Veppadivalavu	0 3 20	10	
1687	Do.	do.	do.	0 3 11	10	
1695	Do.	do.	Navaladivalavu	0 1 6	10	
1696	Do.	do.	Chemmantundukkadu	1 0 5	10	
1697	Do.	do.	do.	0 1 16	10	
1699	Do.	do.	do.	0 2 10	10	
1700	Do.	do.	do.	1 3 13	10	
1710	Do.	do.	Mavadivalavu	0 2 24	10	
Preliminary plan 1,190.						
2333	Chammanuray	K. Kasinvava	Savalaikkadaikkadu	10 1 32	10	
Preliminary plan 1,363.						
3284	Chammanuray	M. Atamlevvaipodi	Navalkadu	4 0 13	10	
Preliminary plan 1,432.						
3465	Chammanuray	Kasinvava	Karadippuvalkadu	11 0 37	10	
Preliminary plan 1,557.						
4165	Chammanuray	General sale	Arappataikkadu	10 1 33	10	
4169	Do.	do.	do.	8 0 15	10	
4176	Do.	do.	do.	7 1 12	10	
4177	Do.	do.	do.	7 1 24	10	
4178	Do.	do.	do.	7 0 38	10	
4179	Do.	do.	do.	7 1 4	10	
4180	Do.	do.	do.	8 3 36	10	

Lot.	Village.	Name of Applicant.	Description.	Upset Price	
				Extent. A. R. P.	per Acre. Rs.
4181	Chammanturai	General sale	Arappataikadu	8 3 19	10
4185	Do.	do.	Talaiyadikkadduppumi	9 2 13	10
4186	Do.	do.	do.	8 0 21	10
4189	Do.	do.	do.	8 1 18	10
4190	Do.	do.	do.	8 1 35	10
4191	Do.	do.	do.	8 1 36	10
4192	Do.	do.	do.	8 2 12	10
4197	Do.	do.	do.	8 1 13	10
4198	Do.	do.	do.	8 1 14	10
4199	Do.	do.	do.	9 0 34	10
4200	Do.	do.	do.	7 0 32	10
4201	Do.	do.	Alaiyadikkandam	9 3 8	10
4203	Do.	do.	Talaiyadikkadduppumi	10 2 26	10
Preliminary plan 1,558.					
4211	Chammanturai	General sale	Manchakkenikkadu	10 0 26	10
4212	Do.	do.	do.	8 2 10	10
4213	Do.	do.	do.	8 2 36	10
4214	Do.	do.	do.	7 2 15	10
4218	Do.	do.	do.	9 1 12	10
4219	Do.	do.	do.	10 1 16	10
4224	Do.	do.	do.	10 0 16	10
Preliminary plan 2,119.					
6994	Chammanturai	M. Chinnalevvai	Veddukkadu	28 3 21	10
Preliminary plan 1,222.					
2612	Chammanturai	M. Ismalevvai	Navalkadu	15 1 23	10
Preliminary plan 2,168.					
7239	Viramunai	K. Chinnattampi	Koviladikkadu	5 1 2	10
7242	Do.	K. Kantan	do.	7 1 28	10
Preliminary plan 1,479.					
3849	Chorikkalmunai	T. Tampaiyapillai	Choriyanvaddaippumi	1 2 27	10
Preliminary plan 1,597.					
4383	Chorikkalmunai	General sale	Puliyadikkadu	9 0 0	10
Preliminary plan 2,110.—Nadukadu pattu.					
6973	Malvattai	S. A. Kalikkuddi	Kirankulattuppumi	7 0 17	10
6974	Do.	do.	do.	9 0 8	10
Preliminary plan 2,138.					
7043	Malvattai	V. V. Kantappan	Vammiyadimadukkadu	8 2 37	10
Preliminary plan 1,015.—Chammanturai pattu.					
370	Viramunai	S. Meiyatinvava	Kalladiveli	6 0 28	10
Preliminary plan 2,942.—Nintavur pattu.					
87496	Nintavur	I. Mirakkuddi, &c.	Valavaiyanmulai	0 0 32	10
87497	Do.	do.	do.	5 1 32	10
87498	Do.	E. Wambeek	Vavvaravaippumi	5 2 20	10
87499	Do.	do.	do.	0 3 0	10

Further information regarding these lands and conditions of sale may be obtained from the Government Agent, Eastern Province, Batticaloa.

By His Excellency's command,

R. W. IEVERS,  
Acting Colonial Secretary.

No. 884, E. P.

கொலோனியல் சர்க்கிற்றத்தார ஆபீசல்,  
கொழும்பு, 1902 ம் ஆண்டு ஆனிமீ 4 ந் உ.

1902 ம ஆண்டு ஆடிமாதம் 28 ந் திகதியாகிய திங்கட்கிழமையிலு மதனையடுத்த நாட்களிலும் முற்பகல் கிழக்கு மாகாணத்து கவுற்றணமேந்து ஏசனறவாகள் சம்மாந்தரை வாடியில் இதனடியிற் சொல்லப்பட்டிருக் கிற முடிக்குரிய காணித்துணடுகளை, அரசாட்சியாரால் உத்தரவுபண்ணப்பட்டிருக்கும் பொருத்தப்பிரகாரம் ஏலத்திற்குறி விற்பார.

காணித்துணடுகள், கிழக்கு மாகாணத்து மட்டக்களப்பு டிஸ்திரிக்டிலிருக்கின்றன.

பீளாள இலக்கம் 524, சம்மாந்தரைபற்று. உரித்தாளி—முடி.

தரிப்புவிலை  
ஏக்கர ஒன்

இல.	குறிச்சு.	கேள்விக்காணின் பெயர்.	வீபரம்.	விசாலம்.	றுக்கு.
				அ. றா. ப.	ரூ.
5031	மல்கம்புட்டி	பொதுவிற்பனவு படம் 1,128.	வெடைப்புழி	15 2 8	10
1639	சம்மாந்தரை	பொதுவிற்பனவு	ரோட்டோரத்தப்புழி	1 2 8	10
1640	ரெடி	ரெடி	வீரையடித்துணடு	0 2 24	10
1644	ரெடி	ரெடி	ரோட்டோரத்தப்புழி	0 1 17	10
1646	ரெடி	ரெடி	ரெடி	0 1 11	10
1647	ரெடி	ரெடி	ரெடி	0 0 19	10
1650	ரெடி	ரெடி	ரெடி	0 2 16	10
1657	ரெடி	ரெடி	சுவனாக்குளத்துப்புழி	0 3 17	10
1658	ரெடி	ரெடி	ஆலடிவளவு	1 1 18	10

இல.	குறிச்சி.	தேள்விக்காரன் பெயர்.	விவரம்.	தரிப்பு விலை	
				விசாலம்.	எட்கொ
				அ. ரூ. ப.	ரூ.
1663	சம்மாந்துறை	பொதுவிற்பனை	காலையடிவளவு	0 0 23	10
1664	செடி	செடி	விருளையடிவளவு	0 0 33	10
1666	செடி	செடி	செடி	0 2 16	10
1667	செடி	செடி	வீரையடிவளவு	0 3 0	10
1668	செடி	செடி	இராணையடிவளவு	1 3 1	10
1669	செடி	செடி	ரோட்டோரத்தவளவு	0 1 38	10
1670	செடி	செடி	செடி	0 2 28	10
1672	செடி	செடி	செடி	0 3 28	10
1673	செடி	செடி	கூளாவடிவளவு	0 3 1	10
1674	செடி	செடி	நாவலடிப்பூமி	5 1 0	10
1675	செடி	செடி	செடி	3 1 36	10
1676	செடி	செடி	வீரையடிவளவு	3 0 16	10
1677	செடி	செடி	விருளையடிவளவு	2 0 36	10
1678	செடி	செடி	நாவலடிப்பூமி	1 3 3	10
1679	செடி	செடி	விருளையடிவளவு	3 3 12	10
1680	செடி	செடி	நாவலடிப்பூமி	2 2 3	10
1681	செடி	செடி	வீரையடிப்பூமி	2 3 23	10
1683	செடி	செடி	பாமைடிவளவு	0 2 2	10
1684	செடி	செடி	முதிரையடிவளவு	0 2 5	10
1685	செடி	செடி	வினியையடிவளவு	0 1 10	10
1686	செடி	செடி	சேவப்படிவளவு	0 3 20	10
1687	செடி	செடி	செடி	0 3 11	10
1695	செடி	செடி	நாவலடிவளவு	0 1 6	10
1696	செடி	செடி	செம்மண் துண்டுக்காடு	1 0 5	10
1697	செடி	செடி	செடி	0 1 16	10
1699	செடி	செடி	செடி	0 2 10	10
1700	செடி	செடி	செடி	1 3 13	10
1710	செடி	செடி	மாவடிவளவு	0 2 24	10
பட்டம் 1,190.					
2333	சம்மாந்துறை	க. காசின்வாவா	சவளககடைக்காடு	10 1 32	10
பட்டம் 1,363.					
3284	செடி	மு. ஆதமலெவவைப்பாடி	நாவலகாடு	4 0 13	10
பட்டம் 1,432.					
3465	செடி	காசின்வாவா	காடிப்பூவலகாடு	11 0 37	10
பட்டம் 1,557.					
4165	சம்மாந்துறை	பொதுவிற்பனை	ஆரப்பத்தைக்காடு	10 1 38	10
4169	செடி	செடி	செடி	8 0 15	10
4176	செடி	செடி	செடி	7 1 12	10
4177	செடி	செடி	செடி	7 1 24	10
4178	செடி	செடி	செடி	7 0 38	10
4179	செடி	செடி	செடி	7 1 4	10
4180	செடி	செடி	செடி	8 3 36	10
4181	செடி	செடி	செடி	8 3 19	10
4185	செடி	செடி	தாலையடிக்காட்டுப்பூமி	9 2 13	10
4186	செடி	செடி	செடி	8 0 21	10
4189	செடி	செடி	செடி	8 0 18	10
4190	செடி	செடி	செடி	8 1 35	10
4191	செடி	செடி	செடி	8 1 36	10
4192	செடி	செடி	செடி	8 2 12	10
4197	செடி	செடி	செடி	8 1 13	10
4198	செடி	செடி	செடி	8 1 14	10
4199	செடி	செடி	செடி	9 0 34	10
4200	செடி	செடி	செடி	7 0 32	10
4201	செடி	செடி	ஆலையடிக்கண்டம்	9 3 8	10
4203	செடி	செடி	தாலையடிக்காட்டுப்பூமி	10 2 26	10
பட்டம் 1,558.					
4211	செடி	செடி	மஞ்சந்தேக்கணிக்காடு	10 0 26	10
4212	செடி	செடி	செடி	8 2 10	10
4213	செடி	செடி	செடி	8 2 36	10
4214	செடி	செடி	செடி	7 2 15	10
4218	செடி	செடி	செடி	9 1 12	10
4219	செடி	செடி	செடி	10 1 16	10
4224	செடி	செடி	செடி	10 0 16	10
பட்டம் 2,119.					
6994	செடி	மீ. சின்னலெவவை	வெட்டுக்காடு	28 3 21	10
பட்டம் 1,222.					
2612	சம்மாந்துறை	மு. சசாலெவவை	நாவலகாடு	15 1 23	10

இல.	குறிச்சி	கேள்விக்காரனின் பெயர்	விவரம்	ஏக்கரங்கள்	
				விசரலம்.	புவிசை
		படம 2,168.			
7239	வீரமுனை	க. சினனத்தம்பி	கோவிலடிக்காடு	5 1 2	10
7242	ஓடி	க. கந்தன	ஓடி	7 1 28	10
		படம 1,479.			
3849	சொறிக்கல் முனை	தொ. சம்பைய பிள்ளை	சொரியனடைடைப் பூமி	1 2 27	10
		படம 1,597.			
4383	ஓடி	பொதுவிற்பனையு	புளியடிக்காடு	9 0 0	10
		படம 2,110. நாகோர்ப்பற்று.			
6973	மல்வத்தை	ச. அ. காளிகுண்டிய	கிரானகுளத்தூப் பூமி	7 0 17	10
6974	ஓடி	ஓடி	ஓடி	9 0 8	10
		படம 2,138.			
7043	ஓடி	வ. வி. கந்தப்படை	வமமியடிக்காடு	8 2 37	10
		படம 1,015. சமமாந்துறை.			
370	வீரமுனை	சீ. பெய்யத்தினவாவா	சல்லையவெளி	6 0 28	10
		படம 2,942. நிந்தலூர் பற்று.			
87496	நிந்தலூர்	இ. மீராசுருடையமுறுபே	வானைவாயன மூலை	0 0 32	10
		சூழ	ஓடி	5 1 32	10
87497	ஓடி	ஓடி	ஓடி	5 2 20	10
87498	ஓடி	ஏ வமபேக்ககு	வல்லாலைப் பூமி	0 3 0	10
87499	ஓடி	ஓடி	ஓடி		

இக்காரணிகளைப் பற்றிய மேலதனமான விவரங்களுக்கும் விவரங்களைப் பற்றியும் மட்டக்களப்பு அரசாட்சிச் சன்றத்துரை அவர்களிடம் வினாவி அறிந்துகொள்ளலாம்.

மேல்காரத்தமா அவர்களினது கட்டளையின்படி,

ஆர். டவ்ளர்ய. ஐயாஸ்,  
இராசாங்க ல்கத்தாலை வேலைபாட்டவர்.

No. 885, E. P.

Colonial Secretary's Office,  
Colombo, June 11, 1902.

ON Wednesday, July 23, 1902, at 1 P.M., the Assistant Government Agent for the Trincomalee District, Eastern Province, will put up to auction, at his office in Trincomalee, the under-mentioned portions of Crown Land, on the terms authorized by Government.

One hundred and seventeen allotments of land situated in the Tampalakamam and Town divisions of the Trincomalee District of the Eastern Province.

Tampalakamam pattu.—General sale.  
Preliminary plan 2,948.

Lot.	Village.	Name of Applicant.	Description.	Extent.		Upset Price per Acre.
				A. R. P.	Rs. c.	
87540	Periyakinniyay	V. Mukkammatu Meiytin	Paddy land	1 1 5	10 0	
87541	Do.	M. Tampikkanni	Garden land	0 3 0	10 0	
87544	Do.	—	do.	0 2 8	11 0	
		Preliminary plan 2,954.				
87558	Periyakinniyay	M. Mammatu Usan	Fit for paddy	4 0 19	10 0	
		Preliminary plan 2,957.				
87560	Periyakinniyay	Encroachment by Miskinpillai				
		Tajore	Paddy and garden land	6 1 33	11 0	
87562	Do.	do.	Garden land	2 1 34	11 0	
87563	Do.	do.	Paddy and garden land	1 2 28	11 0	
87564	Do.	Miskinpillai Tajore	Paddy field	1 1 17	12 0	
		Preliminary plan 2,960.				
87569	Periyakinniyay	K. Chakkaria	Garden land	2 1 0	11 0	
		Preliminary plan 2,962.				
87574	Periyakinniyay	Pakkir Aliyartampi	Paddy land	7 2 19	10 0	
87575	Do.	Atambawa Cassim	do.	5 0 35	10 0	
87576	Do.	Kuppaittampi Cassim	do.	4 2 22	10 0	
87577	Do.	Encroachment by S. Assim and one	do.	8 3 0	20 0	
		Preliminary plan 2,963.				
87578	Tampalakamam	K. Victor Suppiramaniam	Fit for paddy	29 3 28	10 0	
87579	Do.	do.	do.	15 0 36	10 0	
		Preliminary plan 2,964.				
87584	Tampalakamam	K. Kanapatippillai	Fit for paddy	14 2 15	12 50	
87588	Do.	Encroachment by K. Periyatampi	Paddy field	0 2 30	50 0	
		Preliminary plan 2,952.				
87553	Tampalakamam	K. Sarawanamuttu	Fit for paddy	7 0 0	12 50	



Lot.	Village.	Name of Applicant.	Description.	Extent.			Upset Price per Acre.	
				A.	R.	P.	Rs.	c.
87554	Tampalakamam	Encroachment by M. Suppiramaniam	Paddy field	0	0	12	100	0
87555	Do.	Encroachment by Sellatturai	do.	0	3	38	100	0
87556	Do.	do.	do.	0	1	33	100	0
Preliminary plan 606.								
6666	Tampalakamam	Meerasaib Vappu	Paddy land	16	0	23	12	50
6669	Do.	M. Kanthar	do.	2	0	20	10	0
Preliminary plan 676.								
8098	Tampalakamam	K. Victor Suppiramaniam	Paddy land	12	2	30	10	0
Preliminary plan 2,937.								
87481	Kandalkadu	D. Hayat Mukammatu	Fit for paddy	10	0	5	12	50
87483	Do.	Encroachment by P. Mohideen Bawa	Paddy land	0	0	22	15	0
87484	Do.	—	Fit for paddy	9	1	11	12	0
Town Division.—General sale.								
Preliminary plan 2,992.								
87705	Champaltivu	M. Aiyampillai	Jungle	1	1	33	10	0
87706	Do.	—	do.	5	0	20	10	0
87707	Do.	M. Ponnaiah	do.	2	0	31	10	0
87708	Do.	Encroachment by M. Ponnaiah	Garden	0	1	4	11	0
87709	Do.	—	Jungle	0	3	28	10	0
87710	Do.	—	do.	2	0	23	10	0
Preliminary plan 2,994.								
87712	Champaltivu	V. Sinnattampi	Fit for paddy	4	1	23	12	50
87714	Do.	Anthonippillai Suakin	do.	34	3	0	15	0
87715	Do.	do.	Paddy field	1	0	13	15	0
Default Lands.—Town Division.								
For non-payment of deed and stamp fees, &c.								
Preliminary plan 544.								
Name of Purchaser.								
5209	Champaltivu	T. Kathan	Paddy land	2	0	0	20	0
F 172 $\frac{1}{2}$	Do.	Mathar Kanthappan	do.	2	1	29	20	0
U 173	Do.	S. Meerasaib	Garden land	4	2	36	20	0
5215	Do.	T. Vyramuttu	do.	0	1	21	20	0
5210	Do.	T. Kathan	do.	1	0	32	20	0
5220	Do.	do.	do.	1	3	33	20	0
A 173	Do.	K. Tillarampalam	do.	0	2	6	20	0
5222	Do.	V. Sinnattampi	do.	1	0	26	20	0
5211	Do.	K. Ismail Levvai Marikar	do.	1	0	4	20	0
5213	Do.	Yakko Phillippu	do.	3	3	11	20	0
5218	Do.	T. Venasittampi	do.	0	2	31	20	0
5216	Do.	do.	do.	0	3	14	20	0
5217	Do.	S. Velanthen	do.	2	2	11	20	0
5230	Do.	Sinnappillai, widow of Velanthen	do.	0	1	35	20	0
5232	Do.	M. Kantappan	do.	2	1	10	20	0
X 172	Do.	K. Ismail Levvai	do.	0	1	32	20	0
Y 172	Do.	do.	do.	0	1	22	20	0
J 172 $\frac{1}{2}$	Do.	K. Veluppillai	do.	0	2	38	20	0
H 172 $\frac{1}{2}$	Do.	T. Kattan	do.	1	2	28	20	0
I 172 $\frac{1}{2}$	Do.	A. Sangarappillai	do.	1	2	14	20	0
M 172	Do.	M. Konamalai	do.	0	2	14	20	0
Preliminary plan 518.								
4983	Champaltivu	S. Veluppillai	Garden land	17	1	13	20	0
4994	Do.	K. Katirisan	do.	1	1	34	20	0
4980	Do.	M. M. Mathar	do.	3	2	19	20	0
4989	Do.	K. Murukappan	do.	6	2	15	20	0
4987	Do.	V. Kanavati	do.	1	1	16	20	0
Preliminary plan 616.								
6819	Champaltivu	P. Velu	Garden land	3	1	10	20	0
Preliminary plan 505.								
4913	Chempianar	K. Sanmugam	Paddy land	18	0	30	20	0
Tampalakamam pattu—Default Lands.								
Preliminary plan 2,948.								
87539	Periyakinniyay	Ismail Kamarutin	Garden land	1	1	0	11	0
87543	Do.	Abubakkar Atambawa	do.	0	2	26	11	0
Preliminary plan 2,960.								
87570	Periyakinniyay	M. Piru Mukammatu	Garden land	2	1	33	11	0
Preliminary plan 568.								
6048	Kinniyay	N. Somasundara-aiyar	Garden land	18	1	18	10	0
Preliminary plan 2,949.								
87546	Tirukkaikkuda	I. Asana Levvai	Garden land	0	1	12	60	0
87547	Do.	Anissa Mamusa	do.	0	1	35	40	0
87548	Do.	Omer Ali Mamusa	do.	0	0	28	60	0
Preliminary plan 2,187.								
7305	Kavadikuda	C. Vallipurampillai	Garden land	3	3	39	10	0

Lot.	Village.	Name of Purchaser.	Description.	Upset Price.	
				Extent. A. R. P.	per Acre. Rs. c.
Preliminary plan 542.					
Default Lands.—For non-payment of deed and stamp fees, &c. Preliminary plan 622.					
6827	Tikilittu	S. Assanaleyvai	Garden land	0 1 20	20 0
Preliminary plan 615.					
I 208	Kinniyay	P. L. Maricar Tampi	Paddy land	3 0 32	20 0
J 208	Do.	do.	do.	2 3 33	20 0
6804	Do.	Mohideen Bawa Maricar	do.	5 1 6	20 0
H 208	Do.	do.	do.	5 3 34	20 0
G 208	Do.	P. L. Maricar Tampi	do.	4 0 19	20 0
N 208	Do.	do.	do.	5 0 0	20 0
Preliminary plan 603.					
H 203	Kinniyay	V. Suppaiyah, P. V.	Paddy land	2 3 20	20 0
I 203	Do.	do.	do.	2 0 27	20 0
J 203	Do.	do.	do.	1 0 22	20 0
K 203	Do.	do.	do.	3 0 39	20 0
L 203	Do.	do.	do.	3 2 20	20 0
M 203	Do.	do.	do.	2 1 24	20 0
O 203	Do.	do.	do.	1 3 29	20 0
R 203	Do.	do.	do.	2 1 36	20 0
S 203	Do.	do.	do.	0 3 16	20 0
U 203	Do.	do.	do.	4 3 34	20 0
V 203	Do.	do.	do.	2 0 0	20 0
5154	Kinniyay	P. Tampimuttu	Garden land	1 1 26	20 0
5155	Do.	do.	do.	2 2 24	20 0
5156	Do.	do.	do.	1 2 12	20 0
5157	Do.	K. Kuppaiyan	do.	2 1 11	20 0
5162	Do.	P. Tampimuttu	do.	1 2 16	20 0
5169	Do.	P. Cannappan	do.	2 1 27	20 0
5183	Do.	A. S. Aptulkatar	do.	2 2 33	20 0
5153	Do.	P. Tampimuttu	do.	1 0 20	20 0
Preliminary plan 545.					
5237	Kinniyay	Sinnatampi Mohideen Bawa	Garden land	0 1 19	20 0
5236	Do.	do.	do.	1 1 36	20 0
5297	Do.	do.	do.	0 2 0	20 0
5298	Do.	do.	do.	0 1 11	20 0
5301	Do.	S. Kattaittampi	do.	0 1 27	20 0
5319	Do.	A. L. Aptulkatar	do.	0 0 26	20 0
5320	Do.	do.	do.	0 0 24	20 0
5254	Do.	S. Mohideen Bawa	do.	0 2 20	20 0
5317	Do.	do.	do.	0 1 21	20 0
5257	Do.	K. M. Sinnatampi	do.	1 0 32	20 0
5296	Do.	S. Kattaittampi	do.	0 3 10	20 0
5282	Do.	S. Mohideen Bawa	do.	1 0 34	20 0
5266	Do.	do.	do.	0 1 29	20 0
5260	Do.	M. T. S. Aptulkatar	do.	2 1 18	20 0
5247	Do.	A. Kattaittampi	do.	0 2 32	20 0
Preliminary plan 615.					
6815	Kinniyay	Akamatu Jalaldeen	Garden land	3 1 22	20 0
Preliminary plan 2,078.					
6868	Tampalakamam	Miskinpillai Mahat	Garden land	4 0 0	20 0
6869	Do.	do.	do.	9 0 0	20 0
6870	Do.	do.	do.	0 0 35	20 0

Further information respecting these lands may be obtained from the Surveyor-General, and respecting the conditions of sale from the Assistant Government Agent, Trincomalee.

By His Excellency's command,

R. W. IEVERS,  
Acting Colonial Secretary.

No. 885, E. P.

கொலோனியல் சர்க்கிற்றத்தார் ஆபீசில்,  
கொழும்பு, 1902 ம ஆண்டு ஆனிமீ 11 ந். உ.

1902 ம ஆண்டு ஆடிமாதம் 23 ந் திகதி புதன்கிழமை பகல் 1 மணிக்கு தன் ஆபீசில் கீழ் மாகாணத்து திரிகோணமலை உதவி கவறணமேந்து ஏசுநரவாகளால் இதனடியிற சொல்லப்பட்டிருக்கிற முடிசருரிய காணிகளாகிய, அரசாடலியாரால் உத்தரவுபண்ணப்பட்டிருக்கும் பொருத்தப்பிரகாரம் ஏலத்திற கூறி விந் கப்பலும்.

117 காணித்துண்டுகள், கீழ் மாகாணத்து திரிகோணமலை டிஸ்திரிக்கின் தம்பலகாமம் பட்டணையா கிய பகுதிகளிலிருக்கின்றது.

தம்பலகாமம் பகுதி. பொதுவிற்பனவு.  
பினான் இலககம் 2,948. உரித்தாளி—முடி.

ஏக்க ரொன்  
றுக்கு தரிப்

இல.	குறிச்சி.	கேள்விக்காரனின் பெயர்.	விபரம்.	விசரலம்.	பு விலை.
	பெரியகண்ணியாய ஊடி	வீ. முகம்மது மெய்யதீன் எம். தம்பிக்கனனி	நெற்காணி தோட்டக்காணி	அ. ரூ. ப.	ரூ. ச.
87540				1 1 5	10 0
87541				0 3 0	10 0

				தரிப்புக்கை ஏக்கரொன்	
இல.	குறிச்சி.	கேள்விக்காரனின் பெயர்.	விபரம்.	விசாலம். அ. மு. பெ.	முக்கு ரூ. ச.
87544	பெரிய கிணியாய	—	தோட்டக்காணி	0 2 8	11 0
87558	செடி	பிளான இலக்கம் 2,954. எம். மம்மது உசன்	நெல்லுக்கேற்றதரை	4 0 19	10 0
87560	செடி	பிளான இலக்கம் 2,957. மிஸ்கினபிளான தஜோரால்	நெல்லுக்கேற்றதரை	6 1 33	11 0
87562	செடி	கூட்டியடைக்கப்பட்டது	நெல்லுக்கேற்றதரை	2 1 34	11 0
87563	செடி	செடி	தோட்டத்தரை	2 2 28	11 0
87564	செடி	மிஸ்கினபிளான தஜோர்	நெற்காணி	1 1 17	12 0
87569	செடி	பிளான இலக்கம் 5,960. கே. சக்கரியா	தோட்டத்தரை	2 1 0	11 0
87574	செடி	பிளான இலக்கம் 2,962. பைசுகி அலியார்த்தம்பி	நெற்காணி	7 2 19	10 0
87575	செடி	ஆதப்பாவா காசிம்	செடி	5 0 35	10 0
87576	செடி	சுப்பைத்தம்பி காசிம்	செடி	4 2 22	10 0
87577	செடி	எஸ். அசிமாஜும் மறுபேரா லும் கூட்டியடைக்கப்பட்டது	செடி	8 3 0	20 0
87578	தம்பலகாமம்	பிளான இலக்கம் 2,963. கே. வீகடர் சுப்பிரமணியம்	நெல்லுக்கேற்றதரை	29 3 28	10 0
87579	செடி	செடி	செடி	15 0 36	10 0
87584	செடி	பிளான இலக்கம் 2,964. கே. கணபதிப்பிள்ளை	செடி	14 2 15	12 50
87588	செடி	கே. பெரியதம்பியால் கூட்டியடைக்கப்பட்டது	நெற்காணி	0 2 30	50 0
87553	செடி	பிளான இலக்கம் 2,952. கே. சரவணமுத்து	நெல்லுக்கேற்றதரை	7 0 0	12 50
87554	செடி	எம். சுப்பிரமணியத்தால் கூட்டியடைக்கப்பட்டது	நெற்காணி	0 0 12	100 0
87555	செடி	செல்லத்தூரையால் கூட்டியடைக்கப்பட்டது	செடி	0 3 38	100 0
87556	செடி	செடி	செடி	0 1 33	100 0
6666	செடி	பிளான இலக்கம் 606. மீராசாய்வு வாப்பு	நெற்காணி	16 0 23	12 50
6669	செடி	எம். கந்தா	செடி	2 0 20	10 0
8098	செடி	பிளான இலக்கம் 676. கே. வீகடர் சுப்பிரமணியம்	செடி	12 2 30	10 0
87481	கண்டற்காடு	பிளான இலக்கம் 2,937. ம. கயாதமுசுமத்து	நெல்லுக்கேற்றதரை	10 0 5	12 50
87483	செடி	பி. மொகய்யதீனவாவாவாற் கூட்டியடைக்கப்பட்டது	நெற்காணி	0 0 22	15 0
87484	செடி	—	நெல்லுக்கேற்றதரை	9 1 11	12 0
87705	சாம்பலத்தீவு	பட்டணப்பகுதி. பொதுவிற்பனைவு. பிளான இலக்கம் 2,992. எம். ஐயம்பிள்ளை	காடு	1 1 33	10 0
87706	செடி	—	காடு	5 0 20	10 0
87707	செடி	எம். பொன்னையா	காடு	2 0 31	10 0
87708	செடி	எம். பொன்னையாவாற் கூட்டியடைக்கப்பட்டது	தோட்டம்	0 1 4	11 0
87709	செடி	—	காடு	0 3 28	10 0
87710	செடி	—	காடு	2 0 23	10 0
87712	செடி	பிளான இலக்கம் 2,994. வீ. சின்னத்தம்பி	நெல்லுக்கேற்றதரை	4 1 23	12 50
87714	செடி	அந்தோனிப்பிள்ளை சுவகீன	செடி	34 3 0	15 0
87715	செடி	செடி	நெற்காணி	1 0 13	15 0
பட்டணப்பகுதி. உறுதிச்சலா முதலிராசலா இறுபடாத காணிகள். பிளான இலக்கம் 544. கொள்விலைக்காரனின் பெயர்.					
5209	சாம்பலத்தீவு	ரீ. காததான	நெற்காணி	2 0 0	20 0
F 172½	செடி	மாதா கந்தப்பனை	செடி	2 1 29	20 0
U 173	செடி	எஸ். மீராசாய்பு	தோட்டத்தரை	4 2 36	20 0
5215	செடி	ரீ. வயிரமுத்து	செடி	0 1 21	20 0
5210	செடி	ரீ. காததான	செடி	1 0 32	20 0
5220	செடி	செடி	செடி	1 3 33	20 0
A 173	செடி	கே. திலையம்பலம்	செடி	0 2 6	20 0
5222	செடி	வீ. சின்னத்தம்பி	செடி	1 0 26	20 0

இல.	சூழ்ச்சி.	கொள்விலைக்காரன் பெயர்.	விவரம்.	ஏக்க ரொன் றுக்கு தரி	
				விசாலம். ஏ. மு. பெ.	ப்பு விலை. ரூ. ச.
5211	சாம்பல்தீவு	க. இசுமாயிலெவ்வை மரக காயர்	தோட்டத்தரை	1 0 4	20 0
5213	ரெடி	யக்கோபீலிப்பு	ரெடி	3 3 11	20 0
5218	ரெடி	ரீ. வினாசுத்தம்பி	ரெடி	0 2 31	20 0
5216	ரெடி	ரெடி	ரெடி	0 3 14	20 0
5217	ரெடி	எஸ். வேலாயுதன்	ரெடி	2 2 11	20 0
5230	ரெடி	வேலாயுதனாகம்பெண்டி சினனப்பிள்ளை	ரெடி	0 1 35	20 0
5232	ரெடி	எம். கந்தப்பன்	ரெடி	2 1 10	20 0
X 172	ரெடி	க. இசுமாயிலெவ்வை	ரெடி	0 1 32	20 0
Y 172	ரெடி	ரெடி	ரெடி	0 1 22	20 0
J 172 <sup>1</sup> / <sub>2</sub>	சாம்பல்தீவு	சே. வேலுப்பிள்ளை	தோட்டத்தரை	0 2 38	20 0
H 172 <sup>1</sup> / <sub>2</sub>	ரெடி	ரீ. காதலான	ரெடி	1 2 28	20 0
I 172 <sup>1</sup> / <sub>2</sub>	ரெடி	ஏ. சங்கராப்பிள்ளை	ரெடி	1 2 14	20 0
M 172	ரெடி	எம். கோணாமலை	ரெடி	0 2 14	20 0
பிள்ளை இலக்கம் 518.					
4983	சாம்பல்தீவு	எஸ். வேலுப்பிள்ளை	ரெடி	17 1 13	20 0
4994	ரெடி	சே. கதிரேசன	ரெடி	1 1 34	20 0
4980	ரெடி	எம். எம். மதரா	ரெடி	3 2 19	20 0
4989	ரெடி	சே. முருகப்பா	ரெடி	6 2 15	20 0
4987	ரெடி	வி. கணபதி	ரெடி	1 1 16	20 0
பிள்ளை இலக்கம் 616.					
6819	சாம்பல்தீவு	பி. வேலு	ரெடி	3 1 10	20
பிள்ளை இலக்கம் 505.					
4913	செம்பியன ஆறு	சே. சண்முகம்	நெற்காணி	18 0 30	20 0
தம்பலையாமப்பகுதி. ஒடுக்குப்பண மிறுபடாத காணிகள். பிள்ளை இலக்கம் 2,948.					
87539	பெரியகிண்ணியாய்	இலமாயில கமாறுதீன	தோட்டத்தரை	1 1 0	11 0
87543	ரெடி	அபூபக்கா ஆதமவாவா	ரெடி	0 2 26	11 0
பிள்ளை இலக்கம் 2,960.					
87570	பெரியகிண்ணியாய்	எம். பிறுமுகமத	தோட்டத்தரை	2 1 33	11 0
பிள்ளை இலக்கம் 568.					
6049	கிண்ணியாய்	என். சோமசுந்தர ஐயா	ரெடி	18 1 18	10 0
பிள்ளை இலக்கம் 2,949.					
87546	திருக்கைக்குடா	ஐ. அசனுவலவலை	ரெடி	0 1 12	60 0
87547	ரெடி	அண்சாமா முசா	ரெடி	0 1 35	40 0
87548	ரெடி	உமறு அலிமா முசா	ரெடி	0 0 28	60 0
பிள்ளை இலக்கம் 2,187.					
7305	கவாடமக்குடா	க. வலலிபாம்பிள்ளை	ரெடி	3 3 39	10 0
உறுதிச்சலா முதலிசலா இறுபடாத காணிகள். பிள்ளை இலக்கம் 622.					
6827	தெகிரூத்து	எஸ். அசனுவலவலை	தோட்டம்	0 1 20	20 0
பிள்ளை இலக்கம் 615.					
I 208	கிணியாய்	பி. எஸ். மரகையா தம்பி	நெற்காணி	3 0 32	20 0
J 208	ரெடி	ரெடி	ரெடி	2 3 33	20 0
6804	ரெடி	முக்கையதீனவாவா மாககாயர்	ரெடி	5 1 6	20 0
H 208	ரெடி	ரெடி	ரெடி	5 3 34	20 0
G 208	ரெடி	பி. எஸ். மாககாயாதம்பி	ரெடி	4 0 19	20 0
N 208	ரெடி	ரெடி	ரெடி	5 0 0	20 0
பிள்ளை இலக்கம் 603.					
H 208	ரெடி	பெ. வி. வி. சுப்பையா	ரெடி	2 3 20	20 0
I 208	ரெடி	ரெடி	ரெடி	2 0 27	20 0
J 208	ரெடி	ரெடி	ரெடி	1 0 22	20 0
K 208	ரெடி	ரெடி	ரெடி	3 0 39	20 0
L 208	ரெடி	ரெடி	ரெடி	3 2 20	20 0
M 208	ரெடி	ரெடி	ரெடி	2 1 24	20 0
O 208	ரெடி	ரெடி	ரெடி	1 3 29	20 0
R 208	ரெடி	ரெடி	ரெடி	2 1 36	20 0
S 208	ரெடி	ரெடி	ரெடி	0 3 16	20 0
U 208	ரெடி	ரெடி	ரெடி	4 3 34	20 0
V 208	ரெடி	ரெடி	ரெடி	2 0 0	20 0
பிள்ளை இலக்கம் 542.					
5154	ரெடி	பி. தம்பிமுத்து	தோட்டக்காணி	1 1 26	20 0
5155	ரெடி	ரெடி	ரெடி	2 2 24	20 0
5156	ரெடி	ரெடி	ரெடி	1 2 12	20 0
5157	ரெடி	சே. சூப்பையன்	ரெடி	2 1 11	20 0
5162	ரெடி	பி. தம்பிமுத்து	ரெடி	1 2 16	20 0
5169	ரெடி	பி. கண்ணப்பன்	ரெடி	2 1 27	20 0

இல.	குறிச்சி.	கொள்விலைகாரனின் பெயர்.	விபரம்.	ஏக்க ரொன் றுக்கு தரிப்பு	
				விசாலம். அ. மு. ப.	விலை. ரூ. ச.
5183	கிணியாய	ஏ. எஸ். அப்துல்காதர்	தோட்டக்காரணி	2 2 33	20 0
5153	செடி	பி. தம்பிமுத்த	செடி	1 0 20	20 0
பிளான இலக்கம் 545.					
5237	மேற்.	சின்னத்தமபி முனைத்தினவாவா	மேற்.	0 1 19	20 0
5236	மேற்.	மேற்.	மேற்.	1 1 36	20 0
5297	மேற்.	மேற்.	மேற்.	0 2 0	20 0
5298	மேற்.	மேற்.	மேற்.	0 1 11	20 0
5301	மேற்.	எஸ். சுடடைத்தமபி	மேற்.	0 1 27	20 0
5319	மேற்.	ஏ. எஸ். அப்துல்காதர்	மேற்.	0 0 26	20 0
5320	மேற்.	மேற்.	மேற்.	0 0 24	20 0
5254	மேற்.	எஸ். முனைத்தினவாவா	மேற்.	0 2 20	20 0
5317	மேற்.	மேற்.	மேற்.	0 1 21	20 0
5257	மேற்.	கே. எம். சின்னத்தமபி	மேற்.	1 0 32	20 0
5296	மேற்.	எஸ். சுடடைத்தமபி	மேற்.	0 3 10	20 0
5282	மேற்.	எஸ். முனைத்தினவாவா	மேற்.	1 0 34	20 0
5266	மேற்.	மேற்.	மேற்.	0 1 29	20 0
5260	மேற்.	எம். ரி. எஸ். அப்துல்காதர்	மேற்.	2 1 18	20 0
5247	மேற்.	எ. சுடடைத்தமபி	மேற்.	0 2 32	20 0
பிளான இலக்கம் 615.					
6815	மேற்.	அசுமது ஜலாலதீன்	மேற்.	3 1 22	20 0
பிளான இலக்கம் 2,078.					
6868	தம்பலகமம்	மிஸ்கின் பின்னமாதா	தோட்டக்காரணி	4 0 0	20 0
6869	மேற்.	மேற்.	மேற்.	9 0 0	20 0
6870	மேற்.	மேற்.	மேற்.	0 0 35	20 0

இக்காரணிகளைப்பற்றிய மேலதிக விபரங்கள் அளவைத்தலைவரிடத்திலும் விற்பனை வினை கொந்தீசுக்களைப் பற்றித் திரிககோணத்தலை உசவி ஏசுனறரிடத்திலும் மறிந் துகொள்ளலாம்.

மகோத்தமர் அவர்களின் து கட்டளையின்படி,

ஆர். டவ்ளிய. ஜவான்,  
இராசாங்க விசிறின வேலைப்பாபவா.

No. 886, E. P.

Colonial Secretary's Office,  
Colombo, June 16, 1902.

ON Thursday and Friday, August 14 and 15, 1902, at 1 P.M., the Assistant Government Agent for the Trincomalee District, Eastern Province, will put up to auction, at the Kuchchaveli Resthouse, the under-mentioned portions of Crown Land, on the terms authorized by Government.

One hundred and thirty-one allotments of land situated in the Kaddukulam division of the Trincomalee District of the Eastern Province.

Preliminary plan 2,976. Village—Pulmoddai.

Lot.	Name of Applicant.	Name of Claimant.	Description.	Extent. A. R. P.	Upset Price per Acre.	
					Rs.	c.
87644	Encroachment by A. Cassim	Crown	Paddy land	3 0 24	12	50
87645	Encroachment by K. Aiyiniapillai	do.	do.	0 1 20	12	50
87646	Encroachment by S. Akamatu and others	do.	do.	0 0 30	12	50
87647	Do.	do.	do.	0 0 26	12	50
87648	K. Marakkayar	do.	do.	3 0 26	12	50
87649	Encroachment by V. Velupillai	do.	do.	1 2 34	12	50
Preliminary plan 2,977. Village—Pulmoddai.						
87650	C. Ismail	Crown	Paddy land	3 2 20	12	50
Preliminary plan 2,978. Village—Pulmoddai.						
87651	Encroachment by Kaiyiniapillai	Crown	Paddy land	2 1 2	12	50
87652	K. Aiyiniapillai	do.	do.	3 1 31	12	50
Preliminary plan 2,979. Village—Pulmoddai.						
87653	Cultivated by Assanar.	Crown	Paddy land	1 3 24	12	50
87654	Do.	do.	do.	0 0 11	12	50
87655	Abubakkar	do.	do.	2 1 0	12	50
Preliminary plan 2,986. Village—Pulmoddai.						
87669	C. Ismail	Crown	Garden land	0 3 32	12	50
87671	P. Pichchai	do.	do.	1 0 20	12	50
87673	K. Pattamma	do.	do.	0 2 9	12	50
87674	Do.	do.	do.	0 2 7	12	50
87675	V. Pakkir	do.	do.	0 1 14	12	50
87676	A. Asanalevvai	do.	do.	1 0 24	12	50
87677	V. Mukammatu	do.	do.	1 0 13	12	50
87678	S. H. Atambawa	do.	do.	1 1 10	12	50

Lot.	Name of Applicant.	Name of Claimant.	Description.	Extent. A. R. P.	Upset Price per Acre. Rs. c.
Preliminary plan 2,987. Village—Pulmoddai.					
87681	A. Meiytinbawa	Crown	Fit for paddy	3 1 0	12 50
87682	M. Katarsaibu	do.	do.	2 1 11	12 50
87683	A. Nainamammatu	do.	do.	5 0 12	12 50
Preliminary plan 3,005. Village—Pulmoddai.					
87810	—	Crown	Garden land	0 1 20	12 50
87811	Encroachment by Kaiyiniapillai	do.	do.	0 1 0	12 50
87812	Encroachment by M. Meerasaibu	do.	do.	0 3 11	12 50
87813	Encroachment by M. Sinnamarakayan	do.	do.	0 0 34	12 50
87814	Encroachment by Samsulevvai	do.	do.	0 1 38	12 50
87815	M. Meerasaibu	do.	do.	1 0 3	12 50
87816	—	do.	do.	4 3 4	17 50
87818	M. Sekuneyna	do.	do.	1 1 32	12 50
87819	C. Aliyar	do.	do.	0 3 34	12 50
87820	Encroachment by I. Kosumammatu	do.	do.	1 1 21	12 50
87821	V. Mappila Marakayar	do.	do.	2 2 14	17 50
87823	M. Ussansaibu	do.	do.	1 0 8	17 50
Preliminary plan 3,010. Village—Pulmoddai.					
87862	A. Aptulkatar	Crown	Paddy field	1 2 4	12 50
87863	Encroachment by A. Meerasaibu	do.	do.	0 3 2	12 50
87864	Do.	do.	do.	0 0 23	12 50
87865	Encroachment by A. Mammatu	do.	do.	0 1 15	12 50
87866	Encroachment by K. Meeraneyna Marakkyar	do.	do.	0 0 30	12 50
87867	Encroachment by S. Neynamammatu	do.	do.	0 2 34	12 50
87868	Do.	do.	do.	1 1 8	12 50
87869	S. Neynamammatu	do.	do.	0 1 23	12 50
87870	Do.	do.	do.	2 0 12	12 50
Preliminary plan 3,011. Village—Pulmoddai.					
87871	Encroachment by A. Aliyar	Crown	Paddy field	4 1 0	12 50
87873	Encroachment by Kasinmammatu	do.	do.	1 3 33	12 50
87875	A. Kasim Mukamatu	do.	Fit for paddy	1 3 17	12 50
87877	K. Katarsaibu	do.	do.	1 3 32	12 50
87878	A. Mammatu Kasim	do.	do.	4 0 12	12 50
Preliminary plan 3,012. Village—Pulmoddai.					
87879	A. Sekumammatu	Crown	Paddy field	1 2 4	12 50
87880	Encroachment by T. Meerasaibu	do.	do.	0 0 36	12 50
87881	Do.	do.	do.	0 3 30	12 50
87882	Encroachment by M. Aptulkatar	do.	do.	0 3 10	12 50
87883	Encroachment by A. Sekumammatu	do.	do.	0 3 29	12 50
Preliminary plan 3,008. Village—Pulmoddai.					
87830	—	Crown	Fit for paddy	0 0 15	12 50
87831	Encroachment by S. Sathaku	do.	Paddy field	0 3 18	12 50
87832	Encroachment by A. Abukakkar	do.	do.	1 1 34	12 50
87833	Encroachment by P. Ahamatulevvai	do.	do.	0 1 27	12 50
87834	A. Sekumammatu	do.	do.	5 0 24	12 50
87835	S. Matharsaibu	do.	do.	3 3 32	12 50
87836	Encroachment by M. Meeramukaytin	do.	do.	2 3 30	12 50
87837	Encroachment by A. Meiytinbawa	do.	do.	0 1 27	12 50
87838	Encroachment by P. Akamatulevvai	do.	do.	0 0 27	12 50
87839	Encroachment by Savathumma, widow of Katarmeiytin	do.	do.	0 2 5	12 50
87840	Encroachment by Pathumma, widow of Katarmeiytin	do.	do.	0 3 21	12 50
87841	Encroachment by Vappumammatu	do.	do.	0 3 24	12 50
87842	Do.	do.	do.	0 1 8	12 50
87843	Encroachment by A. Meiytinbawa	do.	do.	0 0 27	12 50
87844	Encroachment by Savathumma, widow of Pakkirtampi	do.	do.	0 0 17	12 50
87845	S. Mathar Saibu	do.	Fit for paddy	2 0 10	12 50
87846	S. Athambawa	do.	do.	2 2 38	12 50
87847	A. Mammathu	do.	do.	3 3 0	12 50
87848	S. Meerasaibu	do.	do.	6 0 20	12 50
87849	C. Pakkirtampi	do.	do.	3 1 13	12 50
Preliminary plan 3,009. Village—Pulmoddai.					
87850	Encroachment by S. Nainakandu	Crown	Paddy field	0 1 6	12 50
87851	M. Saibu	do.	Fit for paddy	0 3 33	12 50
87852	Encroachment by A. Sekumeytin	do.	Paddy field	0 3 0	12 50
87853	Do.	do.	do.	2 0 15	12 50
87854	S. Sekumathar	do.	Fit for paddy	2 2 20	12 50
87855	Encroachment by A. Aliyar	do.	Paddy field	0 1 18	12 50
87856	Encroachment by S. Sekumeytin	do.	do.	0 3 31	12 50
87857	Do.	do.	do.	0 3 17	12 50
87858	Encroachment by Levvaikandu	do.	do.	2 2 25	12 50

Lot.	Name of Applicant.	Name of Claimant.	Description.	Extent.		Upset Price
				A.	R. P.	per Acre. Rs. c.
87859	A. Saibu	Crown	Paddy field	2	0 12	12 50
87860	Encroachment by A. Saibu	do.	do.	0	3 15	12 50
87861	A. Aliyar	do.	do.	1	1 20	12 50
Preliminary plan 2,988. Village—Kuchchaveli.						
87685	C. Vallipurampillai	Crown	Fit for paddy	13	1 8	12 50
87686	Encroachment by C. Vallipurampillai	do.	Paddy field	0	2 11	12 50
87687	Do.	do.	do.	1	0 3	12 50
87688	Do.	do.	do.	0	2 0	12 50
87689	S. Seenmokammatu	do.	Fit for paddy	2	0 0	12 50
Preliminary plan 2,990 Village—Kuchchaveli.						
87692	Encroachment by K. Kantapillai	Crown	Paddy field	0	0 8	12 50
87693	Do.	do.	do.	0	0 16	12 50
87694	Encroachment by K. Sinnatampi	do.	do.	0	2 5	12 50
87695	K. Sinnatampi	do.	Fit for paddy	4	1 3	12 50
87696	Encroachment by K. Kantapillai	do.	Paddy field	0	0 14	12 50
87697	Encroachment by V. Velupillai	do.	do.	2	0 24	12 50
87698	Encroachment by K. Suppan	do.	do.	0	3 2	12 50
87699	Encroachment by V. Umaipakan	do.	do.	0	0 24	12 50
87700	Do.	do.	do.	0	2 24	12 50
87701	V. Katiravelu	do.	do.	2	1 30	12 50
87702	S. Mamsa	do.	Fit for paddy	2	1 20	12 50
Preliminary plan 3,004. Village—Kuchchaveli.						
87805	A. Vellaikandu	Crown	Fit for paddy	3	1 24	12 50
87806	K. Santirasekarampillai and one	do.	Paddy field	3	2 19	12 50
87807	Encroachment by Kappaneyna	do.	do.	3	0 21	12 50
87808	S. Velanthampillai	do.	do.	2	0 22	12 50
87809	Encroachment by S. Velanthampillai	do.	do.	0	1 26	12 50
Preliminary plan 2,989. Village—Kumpurupiddi.						
87690	K. Nakamani	Crown	Fit for paddy	10	0 14	12 50
87691	Encroachment by P. Vyren	do.	Paddy field	4	1 27	12 50
Preliminary plan 2,985. Village—Kumpurupiddi.						
87667	K. Nakamuttu	Crown	Fit for paddy	4	1 0	12 50
87668	Encroachment by A. Chellappah	do.	Paddy field	0	2 15	12 50
Preliminary plan 2,999. Village—Kumpurupiddi.						
87779	K. Naki	Crown	Garden land	1	3 2	12 50
87780	K. Murukar	do.	do.	1	1 18	12 50
87781	Encroachment by A. Sapapatipillai	do.	do.	1	0 38	12 50
87782	Do.	do.	do.	0	1 30	12 50
87783	M. Vallipuram	do.	do.	0	3 35	12 50
87784	Encroachment by M. Katiravelu	do.	do.	0	0 18	12 50
87785	Encroachment by A. Sinnavan	do.	do.	0	0 5	12 50
87786	Encroachment by Ukkuni	do.	do.	0	0 20	12 50
87787	V. Kanakasapai	do.	do.	4	1 6	12 50
87789	Ammuni, wife of Katiramen	do.	do.	0	1 33	12 50
87790	Annammai, wife of Katiraman	do.	do.	0	2 17	12 50
87791	V. Konamalai	do.	do.	1	0 11	12 50
Preliminary plan 3,003. Village—Tiriyai.						
87801	A. Katiravelan	Crown	Garden land	0	3 34	17 50
87803	K. Erampu and two	do.	do.	3	0 0	17 50
Preliminary plan 2,997. Village—Tentamarawadi.						
87773	V. Kantaiya	Crown	Fit for paddy	1	0 10	12 50
Preliminary plan 3,001. Village—Nilaveli.						
87795	M. Kantan	Crown	Garden land	2	0 0	12 50
87797	M. Muttukumar	do.	do.	0	3 33	12 50
<i>Default Lands.</i>						
Preliminary plan 2,579. Village—Pulmoddai.						
76973	Seylami Katirimira	—	Paddy land	1	1 26	12 50
Preliminary plan 2,582. Village—Tiriyai.						
76977	Konamalai Suppiramaniapillai	—	Paddy land	16	3 11	12 50
Preliminary plan 2,578. Village—Tiriyai.						
76972	Santiradi Udaiyar Konamalai	—	Paddy land	5	1 28	12 0

Further information respecting these lands may be obtained from the Surveyor-General, and respecting the conditions of sale from the Assistant Government Agent, Trincomalee.

By His Excellency's command,

R. W. LEVERS,  
Acting Colonial Secretary.

No. 886, E. P.

கொலேனியல் சக்கிந்தார் ஆபிசில்,  
கொழும்பு, 1902 (ஹி) ஜூன் 16 ந் உ.

1902 ம் ஆண்டு ஆவணிமாதம் 14 ம் 15 ந் திகதி கனாகிய வியாளக்கிழமை வெள்ளிக்கிழமைகளில் சூச்செளி வாழ்வீட்டில் கீழ் மாகாணத்து திரிகோணமலை உதவி கவற்றணமேந்து ஏசுநற்வர்களால் இதன்டியிற் சொல்லப்பட்டிருக்கிற முடிக்குரிய காணித்துண்டுகளை, அரசாட்சியாரால் உத்தரவுபண்ணப்பட்டிருக்கும் பொருத்தப் பிரகாரம், ஏலத்திற்குறி விற்றகப்படும்.

131 காணித்துண்டுகள், கீழ் மாகாணத்து திரிகோணமலை டிஸ்திரிக்கின் கட்டுக்குளம் பகுதியிலிருக்கின்றது.

பிளான் இலக்கம் 2,976. உரித்தாளி—அரசாட்சியார்.

கேக் ரொன்  
றுக்கு தரி

இல.	குறிக்கி.	கேள்விக்காரனின் பெயர்.	விபரம்.	வ. ஆ. ப.	ரூ. ச.
87644	புல்மோட்டை	ஏ. காகிம்குட்டியதரை	நெற்காணி	3 0 24	12 50
87645	ஹே	கே. அயனியாப்பிள்ளை குட்டியதரை	ஹே	0 1 20	12 50
87646	ஹே	எஸ். அம்மதுவும் மறுபேரும் குட்டியதரை	ஹே	0 0 30	12 50
87647	ஹே	ஹே	ஹே	0 0 26	12 50
87648	ஹே	சே. மரக்காயர்	ஹே	3 0 26	12 50
87649	ஹே	வி. வேலுப்பிள்ளை குட்டியதரை பிளான் இலக்கம் 2,977.	ஹே	1 2 34	12 50
87650	ஹே	சி. இஸ்மாயில் பிளான் இலக்கம் 2,978.	ஹே	3 2 20	12 50
87651	ஹே	கே. அயனியப்பிள்ளை குட்டியதரை	ஹே	2 1 2	12 50
87652	ஹே	கே. அயனியப்பிள்ளை பிளான் இலக்கம் 2,979.	ஹே	3 1 31	12 50
87653	ஹே	அசனூ செய்கைபண்ணிய தரை	ஹே	1 3 24	12 50
87654	ஹே	ஹே	ஹே	0 0 11	12 50
87655	ஹே	அபூபக்கர் பிளான் இலக்கம் 2,986.	ஹே	2 1 0	12 50
87669	ஹே	சி. இஸ்மாயில் தோட்டம்	ஹே	0 3 32	12 50
87671	ஹே	பி. பிச்சை	ஹே	1 0 20	12 50
87673	ஹே	சே. பாத்கம்மா	ஹே	0 2 9	12 50
87674	ஹே	ஹே	ஹே	0 2 7	12 50
87675	ஹே	வி. பைக்கீர்	ஹே	0 1 14	12 50
87676	ஹே	ஏ. அசனூலெவ்வை	ஹே	1 0 24	12 50
87677	ஹே	வி. முகம்மது	ஹே	1 0 13	12 50
87678	ஹே	எஸ். எச். ஆதம்வாவா பிளான் இலக்கம் 2,987.	ஹே	1 1 10	12 50
87681	ஹே	ஏ. மெய்திள்வாவா நெற்கேற்றதரை	ஹே	3 1 0	12 50
87682	ஹே	எம். காதலசாய்பு	ஹே	2 1 11	12 50
87683	ஹே	ஏ. நெயினுமுகமது பிளான் இலக்கம் 3,005.	ஹே	5 0 12	12 50
87810	ஹே	— தோட்டம்	ஹே	0 1 20	12 50
87811	ஹே	கே. அயனியப்பிள்ளை குட்டியதரை	ஹே	0 1 0	12 50
87812	ஹே	எம். மீராசாய்புவும் மறுபேரும் குட்டியதரை	ஹே	0 3 11	12 50
87813	ஹே	எம். சின்னமரக்காயன் குட்டியதரை	ஹே	0 0 34	12 50
87814	ஹே	சமுகலெவ்வை குட்டியதரை	ஹே	0 1 38	12 50
87815	ஹே	எம். மீராசாய்பு தோட்டம்	ஹே	1 0 3	12 50
87816	ஹே	—	ஹே	4 3 4	17 50
87818	ஹே	எம். சேருநெயினு	ஹே	1 1 32	12 50
87819	ஹே	சி. அக்யார்	ஹே	0 3 34	12 50
87820	ஹே	இ. கோசுமமது குட்டியதரை	ஹே	1 1 21	12 50
87821	ஹே	வி. மாப்பிள்ளை மரக்காயர்	ஹே	2 2 14	17 50
87823	ஹே	எம். உசன்சாய்பு பிளான் இலக்கம் 3,010.	ஹே	1 0 8	17 50
87862	ஹே	—	ஹே	1 2 4	12 50
87863	ஹே	ஏ. அப்துல்காதர் நெற்கரை	ஹே	0 3 2	12 50
87864	ஹே	எ. மீராசாய்பு குட்டியதரை	ஹே	0 0 23	12 50
87865	ஹே	—	ஹே	0 0 23	12 50
87865	ஹே	எ. மம்மது குட்டியதரை	ஹே	0 1 15	12 50
87866	ஹே	க. மீரானெயினுமரக்காயர் குட்டியதரை	ஹே	0 0 30	12 50



இல.	குறிச்சி.	தேள்விக்காரனின் பெயர்.	விபரம்.	விசாலம். ஏ. அ. ப.	ஏக்கரொன் றுக்கு தரிப்பு விவர. ரூ. ச.
87867	புல்மோட்டை	எஸ். ரெயினோமுகம்மது கூட்டிய தரை	நெத்தரை	0 2 34	12 50
87868	நெ	நெ	நெ	1 1 8	12 50
87869	நெ	எஸ். ரெயினோமுகமது	நெ	0 1 23	12 50
87870	நெ	நெ	நெ	2 0 12	12 50
பிளான் இலக்கம் 3,011.					
87871	நெ	ஏ. அலியார் கூட்டியதரை	நெ	4 1 0	12 50
87873	நெ	காசீமுமுகமது கூட்டியதரை	நெ	1 3 33	12 50
87875	நெ	ஏ. காசீமுமுகமது	நெக்கேற்றதரை	1 3 17	12 50
87877	நெ	கே. காதறுசாய்பு	நெ	1 3 32	12 50
87878	நெ	ஏ. முகமதுகாசீமு	நெ	4 0 12	12 50
பிளான் இலக்கம் 3,012.					
87879	நெ	ஏ. சேசுமுகமது	நெத்தரை	1 2 4	12 50
87880	நெ	மீராசாய்பு கூட்டியதரை	நெ	0 0 36	12 50
87881	நெ	நெ	நெ	0 3 30	12 50
87882	நெ	எம். அப்துல்காதிர் கூட்டியதரை	நெ	0 3 10	12 50
87883	நெ	ஏ. சேசுமுகமது கூட்டியதரை	நெ	0 3 29	12 50
பிளான் இலக்கம் 3,008.					
87830	நெ	—	நெக்கேற்றதரை	0 0 15	12 50
87831	நெ	எஸ். சதக்கு கூட்டியதரை	நெத்தரை	0 3 18	12 50
87832	நெ	ஏ. அபுபுக்கர் கூட்டியதரை	நெ	1 1 34	12 50
87833	நெ	பி. அகமதுலெவ்வை கூட்டியதரை	நெ	0 1 27	12 50
87834	நெ	ஏ. சேசுமுகமது	நெ	5 0 24	12 50
87835	நெ	எஸ். மதாரசாய்பு	நெ	3 3 32	12 50
87836	நெ	எம். மீரா முகையதின் கூட்டிய தரை	நெ	2 3 30	12 50
87837	நெ	ஏ. மெய்யதின்வாவா நெ	நெ	0 1 27	12 50
87838	நெ	பி. அகமதுலெவ்வை நெ	நெ	0 0 27	12 50
87839	நெ	காதர்மெய்தின் கைம்பெண் சிவ த்தாடம்மா கூட்டிய தரை	நெ	0 2 5	12 50
87840	நெ	காதர்மெய்தின் கைம்பெண் பாத் தம்மா கூட்டிய தரை	நெ	0 3 21	12 50
87841	நெ	வாப்புமுகமது கூட்டிய தரை	நெ	0 3 24	12 50
87842	நெ	நெ	நெ	0 1 8	12 50
87843	நெ	ஏ. மெய்யதின்வாவா நெ	நெ	0 0 27	12 50
87844	நெ	பைக்கீர்தம்பி கைம்பெண் சவாத் தம்மா கூட்டிய தரை	நெ	0 0 17	12 50
87845	நெ	எஸ். மதாரசாய்பு கூட்டிய தரை	நெக்கேற்ற தரை	2 0 10	12 50
87846	நெ	எஸ். ஆதம்வாவா	நெ	2 2 38	12 50
87847	நெ	எ. மம்மது	நெ	3 3 0	12 50
87848	நெ	எஸ். மீராசாய்பு	நெ	6 0 20	12 50
87849	நெ	சீ. பக்கீர்த்தம்பி	நெ	3 1 13	12 50
பிளான் இலக்கம் 3,009.					
87850	நெ	எஸ். ரெயினோக்கண்டு கூட்டிய தரை	நெத்தரை	0 1 6	12 50
87851	நெ	எம். சாய்பு	நெக்கேற்ற தரை	0 3 33	12 50
87852	நெ	ஏ. சேசுமெய்யதின் கூட்டிய தரை	நெத்தரை	0 3 0	12 50
87853	நெ	நெ	நெ	2 0 15	12 50
87854	நெ	எஸ். சேசுமதார்	நெக்கேற்ற தரை	2 2 20	12 50
87855	நெ	ஏ. அலியார்கூட்டிய தரை	நெத்தரை	0 1 18	12 50
87856	நெ	எஸ். சேசுமெய்தின்	நெ	0 3 31	12 50
87857	நெ	நெ	நெ	0 3 17	12 50
87858	நெ	லெவ்வைக்கண்டு கூட்டிய தரை	நெ	2 2 25	12 50
87859	நெ	ஏ. சாய்பு	நெ	2 0 12	12 50
87860	நெ	ஏ. சாய்பு கூட்டியதரை	நெ	0 3 15	12 50
87861	நெ	ஏ. அலியார்	நெ	1 1 20	12 50
பிளான் இலக்கம் 2,988.					
87685	குச்சுவெளி	க. வல்லிபுரம் பிள்ளை	நெக்கேற்ற தரை	13 1 8	12 50
87686	நெ	க. வல்லிபுரம் பிள்ளை கூட்டிய காணி	நெத்தரை	0 2 11	12 50
87687	நெ	நெ	நெ	1 0 3	12 50
87688	நெ	நெ	நெ	0 2 0	12 50
87689	நெ	எஸ். சீனிமுகமது	நெக்கேற்ற தரை	2 0 0	12 50

இல.	குறிச்சி.	கேள்விக்காரனின் பெயர்.	விபரம்.	ஏக்க ரொன் றுக்கு தரி ப்பு விலை.	
				விசாலம். ஏ. அ. ப.	ரூ. ச.
பிளான் இலக்கம் 2,990.					
87692	குச்சுவெளி	கே. கந்தப்பிள்ளை	கூட்டியதரை நெத்தரை	0 0 8	12 50
87693	றெ	றெ	றெ	0 0 16	12 50
87694	றெ	கே. சின்னத்தம்பி	றெ	0 2 5	12 50
87695	றெ	கே. சின்னத்தம்பி	நெற்கேற்றதரை	4 1 3	12 50
87696	றெ	கே. கந்தப்பிள்ளை	கூட்டியதரை நெத்தரை	0 0 14	12 50
87697	றெ	வி. வேலுப்பிள்ளை	றெ	2 0 24	12 50
87698	றெ	கே. சுப்பன்	றெ	0 3 2	12 50
87699	றெ	வி. உமைபாகன்	றெ	0 0 24	12 50
87700	றெ	றெ	றெ	0 2 24	12 50
87701	றெ	வி. சதிரவேலு	றெ	2 1 30	12 50
87702	றெ	எஸ். மாமசா	நெற்கேற்றதரை	2 1 20	12 50
பிளான் இலக்கம் 3,004.					
87805	றெ	ஏ. வெள்ளைக்கண்டு	றெ	3 1 24	12 50
87806	றெ	கே. சந்திரசேகரம்பிள்ளையும் மறுபேரும்	நெற்கரை	3 2 19	12 50
87807	றெ	கப்பனெயினு கூட்டியதரை	றெ	3 0 21	12 50
87808	றெ	ச. வேலாயுதம் பிள்ளை	றெ	2 0 22	12 50
87809	றெ	ச. வேலாயுதம்பிள்ளை கூட்டியதரை	றெ	0 1 26	12 50
பிளான் இலக்கம் 2,989.					
87690	சூம்புறுபிட்டி	கே. நாகமணி	நெற்கேற்றதரை	10 0 14	12 50
87691	றெ	பி. வைரன் கூட்டியகாணி	நெத்தரை	4 1 27	12 50
பிளான் இலக்கம் 2,985.					
87667	றெ	கே. நாசமுத்து	நெற்கேற்றதரை	4 1 0	12 50
87668	றெ	ஏ. செல்லப்பா கூட்டியதரை	நெற்காணி	0 2 15	12 50
பிளான் இலக்கம் 2,999.					
87779	றெ	கே. நாகி	தோட்டக்காணி	1 3 2	12 50
87780	றெ	கே. முருகர்	றெ	1 1 18	12 50
87781	றெ	ஏ. சபாபதிப்பிள்ளை	கூட்டியதரை	1 0 38	12 50
87782	றெ	றெ	றெ	0 1 30	12 50
87783	றெ	எய். வல்லிபுரம்	றெ	0 3 35	12 50
87784	றெ	எம். சதிரவேலு	கூட்டியதரை	0 0 18	12 50
87785	றெ	ஏ. சின்னவன்	றெ	0 0 5	12 50
87786	றெ	உக்கிணி	றெ	0 0 20	12 50
87787	றெ	வி. கணகசகைப	றெ	4 1 6	12 50
87789	றெ	சதிராமன் பெண் அம்மிணி	றெ	0 1 33	12 50
87790	றெ	சதிராமன் பெண் அன்னம்மை	றெ	0 2 17	12 50
87791	றெ	வி. கோணுமலை	றெ	1 0 11	12 50
பிளான் இலக்கம் 3,003.					
87801	திரியாய	ஏ. சதிரவேலன்	றெ	0 3 34	17 50
87803	றெ	கே. ஏரம்புவும் மறுபேரும்	றெ	3 0 0	17 50
பிளான் இலக்கம் 2,997.					
87773	தென்னமரவடி	வி. கந்தையா	நெற்கேற்றதரை	1 0 10	12 50
பிளான் இலக்கம் 3,001.					
87795	நிலாவெளி	எம். சந்தன்	தோட்டக்காணி	2 0 0	12 50
87797	றெ	எம். முத்துக்குமாரு	றெ	0 3 33	12 50
ஒடுக்குப்பணியுட்படாத காணிகள்.					
பிளான் இலக்கம் 2,579.					
76973	புகமோட்டை	செயிலாணி கதிரியீரா	நெத்தரை	1 1 26	12 50
பிளான் இலக்கம் 2,582.					
76977	திரியாய	கோணுமலை சுப்பிரமணியபிள்ளை	றெ	16 3 11	12 50
பிளான் இலக்கம் 2,578.					
76972	றெ	சந்திரவி உடையார் கோணுமலை	றெ	5 1 28	12 50

இக்காணிகளைப்பற்றிய மேலதிக விபரம் அளவைத்தலைவரிடத்திலும் விற்பனவின் கொடுத்திசுனைப்பற்றி திரிகோணுமலை உதவி ஏசன்மரிடத்திலும் அறிந்துகொள்ளலாம்.

மகோத்தமர் அவர்களினது கட்டளையின்படி,

ஜர். டப்பிளிவு. ஐவர்ஸ்,  
இராசாங்க விசுதரின் வேலைப்பாற்பவர்.

No. 887, E. P.

Colonial Secretary's Office,  
Colombo, June 16, 1902.

On Wednesday and Thursday, August 6 and 7, 1902, at 1 p.m., the Assistant Government Agent for the Trincomalee District, Eastern Province, will put up to auction, at the Mutur Resthouse, the under-mentioned portions of Crown Land, on the terms authorized by Government.

One hundred and six allotments of land situated in the Koddiyar division of the Trincomalee District of the Eastern Province.

		Preliminary plan 2,939. Village—Iehchilampattai.			Upset Price per Acre.	
Lot.	Name of Applicant.	Name of Claimant.	Description.	Extent. A. R. P.	Rs.	c.
87486	Chempar Katiraman	Crown	Fit for paddy	3 1 14	10	0
87549	M. Sinnakkutti	Preliminary plan 2,950. Crown	Village—Toppur. Fit for paddy	8 2 10	10	0
87436	—	Preliminary plan 2,920. Crown	Village—Toppur. Open land	0 1 34	40	0
87437	Encroachment by S. M. Pakkirtampi	Crown	Paddy land	0 0 6	60	0
87438	—	do.	Open land	0 0 10	60	0
87635	Encroachment by Katiravelu Konamalai	Preliminary plan 2,972. Crown	Village—Champur. Garden and house	0 2 32	30	0
87636	Encroachment by M. Vyramuttu	do.	do.	0 1 18	25	0
87637	Encroachment by V. Vyramuttu	do.	House and well	1 0 4	20	0
A 84	Crown	Preliminary plan 2,974. K. Seenivasakam	Village—Kunittivu. Ethalavayal	2 0 26	15	0
B 84	Do.	P. Veerakutty	Crown	0 2 38	15	0
C 84	Do.	S. Kaliyappen	do.	0 2 30	15	0
D 84	Do.	Village—Champur. V. Marimuttu	Ethalavayal	0 1 26	15	0
E 84	Do.	K. Suppiramaniam	do.	1 3 12	15	0
F 84	Do.	K. Pattedkuttu	do.	0 2 18	15	0
G 84	Do.	M. Kanavati	do.	1 0 26	15	0
H 84	Do.	K. Suppiramaniam	do.	0 3 20	15	0
I 84	Do.	R. Veluppillai	do.	0 2 10	15	0
J 84	Do.	M. Kattamuttu	do.	2 1 0	15	0
K 84	Do.	E. Arunachalam and one	do.	0 1 21	15	0
L 84	Do.	K. Marimuttu and one	do.	0 2 6	15	0
M 84	Do.	K. Suppiramaniam	do.	0 0 23	15	0
N 84	Do.	M. Kattamuttu	do.	0 0 30	15	0
O 84	Do.	S. K. Vallippillai	do.	0 2 33	15	0
P 84	Do.	M. Kattamuttu	do.	0 1 19	15	0
Q 84	Do.	R. Chellappah	do.	0 2 5	15	0
R 84	Do.	V. Pattiniyan	do.	0 1 28	15	0
S 84	Do.	V. Marimuttu	do.	0 0 24	15	0
T 84	Do.	E. Arunachalam and one	do.	0 1 38	15	0
U 84	Do.	K. Marimuttu	do.	0 2 9	15	0
V 84	Do.	K. Kaliyappen and one	do.	1 2 15	15	0
W 84	Do.	S. Pattan	do.	0 3 0	15	0
X 84	Do.	K. Suppiramaniam	do.	1 1 32	15	0
Y 84	Do.	S. Vyramuttu	do.	0 0 27	15	0
Z 84	Do.	M. Kartikesu	do.	0 1 17	15	0
87639	V. Sitamparapillai Aiyar	Crown	Palamvelikadu	9 2 6	10	0
87640	Encroachment by S. Muttukumar	do.	Palamvelivalavu	0 1 3	10	0
87641	Encroachment by M. Kattamuttu	do.	do.	0 0 8	10	0
87703	A. Chellappillai	Preliminary plan 2,991. Crown	Village—Kaddaiparichchan. Open land	4 0 0	10	0
87704	Encroachment by K. Sinnappu	do.	Fit for paddy	1 1 15	10	0
887711	Encroachment by P. Mari and P. Kari	Preliminary plan 2,993. Crown	Village—Muttur. Paddy field	4 3 12	15	0
87621	Encroachment by P. Meerasaib	Preliminary plan 2,971. Crown	Village—Muttur. Paddy field	0 1 36	15	0
87622	Encroachment by M. Sadakampillai	do.	do.	1 0 29	15	0
87623	Do.	do.	do.	0 0 34	15	0
87624	Encroachment by V. Mohideen Pichchai	do.	do.	0 1 14	15	0
87625	Encroachment by K. Meerasaibu	do.	do.	0 0 39	15	0
87626	Encroachment by V. Muhammatuneyna	do.	do.	0 0 32	15	0
87627	—	do.	do.	0 1 26	15	0
87628	Encroachment by Seenivappu, Police Vidane	do.	do.	0 3 3	15	0
87629	Encroachment by A. L. Assana Leyvai	do.	do.	0 2 23	15	0

Lot.	Name of Applicant.	Name of Claimant.	Description.	Extent.		Upset Price per Acre. Rs. c.
				A.	R. P.	
87630	Encroachment by Seenivappu, Police Vidane	Crown	Paddy field	0	1 7	15 0
87631	Encroachment by K. Meerasaibu	do.	do.	0	0 32	15 0
87632		do.	do.	0	0 38	15 0
87633	Encroachment by Muhammatu- tampi Pichchai	do.	do.	0	1 5	15 0
87634	Encroachment by S. Neyna Kandu Marakair	do.	do.	0	2 6	15 0
Preliminary plan 2,995. Village—Muttur.						
C 85	Crown	Rev. F. Heimburger	Garden	0	1 30	20 0
D 85	Do.	do.	do.	0	1 0	20 0
E 85	Do.	do.	do.	0	0 14	20 0
F 85	Do.	P. Weinakandu	do.	0	0 35	20 0
G 85	Do.	N. Anthoni	do.	0	0 30	20 0
H 85	Do.	A. Pedro John	do.	0	2 25	20 0
I 85	Do.	L. Anthonipillai and others	do.	1	0 10	20 0
J 85	Do.	S. Marian	do.	0	0 8	20 0
K 85	Do.	Anthoni Marian	do.	0	0 16	20 0
L 85	Do.	S. Swani	do.	0	0 26	20 0
M 85	Do.	L. Juan	do.	0	0 6	20 0
N 85	Do.	A. Lucas and another	do.	0	0 12	20 0
O 85	Do.	A. Savari	do.	0	0 4	20 0
P 85	Do.	A. P. John and another	do.	0	0 20	20 0
Q 85	Do.	S. Jakko	do.	0	0 10	20 0
87717	Do.	Crown	do.	1	1 0	12 50
87718	Do.	do.	Fit for garden	0	3 32	12 50
87719	Do.	do.	do.	0	3 27	12 50
87721	Do.	do.	do.	0	3 30	12 50
87723	Do.	do.	do.	0	3 28	12 50
87724	Do.	do.	do.	0	3 32	12 50
87725	Do.	do.	do.	0	3 22	12 50
87727	Do.	do.	do.	0	3 15	12 50
87730	Do.	do.	do.	0	3 25	12 50
87731	Do.	do.	do.	0	3 32	12 50
87733	Do.	do.	do.	1	0 0	12 50
87734	Do.	do.	do.	0	3 28	12 50
87736	Do.	do.	do.	1	0 0	12 50
87737	Do.	do.	do.	0	3 30	12 50
87739	Do.	do.	do.	0	3 32	12 50
87740	Do.	do.	do.	0	3 35	12 50
87742	Do.	do.	do.	0	3 19	12 50
87743	Do.	do.	do.	0	3 32	12 50
87745	Do.	do.	do.	0	3 21	12 50
87746	Do.	do.	do.	0	3 32	12 50
87748	Do.	do.	do.	0	3 32	12 50
87750	Do.	do.	do.	0	2 34	12 50
87752	Occupied by M. Meerasah	do.	do.	0	3 12	15 0
87753	—	do.	do.	0	1 24	15 0
87754	Occupied by M. Meerasah	do.	do.	0	1 10	20 0
87755	Occupied by M. Meerasaibu	do.	Garden	0	1 0	20 0
87757	Encroachment by P. Tampi- kandu	do.	do.	0	0 24	20 0
87758	Encroachment by T. Meerasah	do.	do.	0	0 4	20 0
87761	Crown	do.	Fit for garden	1	1 16	20 0
87762	Do.	do.	do.	0	2 20	20 0
87763	Do.	do.	do.	0	0 36	20 0
87764	Do.	do.	do.	5	2 14	20 0
R 85	Do.	M. Anthony and others	Garden	0	3 32	20 0
S 85	Do.	S. Pattini	do.	0	1 13	20 0

*Default Lands.*

Preliminary plan 1,142. Village—Ichchilampattai.						
D 12	Chempar Kantappan	—	Garden land	0	0 12	15 0
A 12	Do.	—	do.	0	0 9	15 0
Preliminary plan 1,779. Village—Muttur.						
5731	K. Vyramuttu Udaiyar	—	Paddy land	19	0 12	10 0

Further information respecting these lands may be obtained from the Surveyor-General, and respecting the conditions of sale from the Assistant Government Agent, Trincomalee.

By His Excellency's command,

R. W. IEVERS,  
Acting Colonial Secretary.

No. 887, E. P.

கொலோனியல் சர்க்கிற்றத்தார் ஆபீசில்,  
கொழும்பு, 1902 ம் வருட ஆனிமீ 16 ந் உ.

1902 ம் ஆண்டு ஆவணிமாதம் 6 ம் 7 ம் திகடிகளாகிய புதன்நிழமையும் வியாளக்கிழமையும் மூன்று வாரடிவீட்டில் கீழ் மாகாணத்து திரிகோணமலை உதவி கவறணமேந்து ஏசுநறவர்கள் இதனடியிற் சொல்லப்பட்ட டிருக்கிற முடிக்குரிய காணித்துண்டுகளை, அரசாட்சியரால் உத்தரவுபண்ணப்பட்டிருக்கும் பொருத்தப்பிரகாரம், ஏலத்திற்குறி விற்கப்படும்.

106 காணித்துண்டுகள், கீழ் மாகாணத்து திரிகோணமலை டிஸ்திரிக்டின் கொட்டியாபுரப் பகுதியிலிருக்கின்றது.

		பிரதமபடம் இலக்கம் 2,939.		ஏக்கர் ஒன்றுக்கு தரிப்பு விலை.	
		குறிச்சி—ஈச்சிலம்பத்தை.		விசாலம்.	ரூ. ச.
இல.	கேள்விக்காரனின் பெயர்.	உரித்தாளியின் பெயர்.	விபரம்.	ஏ. றா. ப.	ரூ. ச.
87486	செம்பர் கதிராமன்	முடி	நெல்லுக்கேற்ற தரை	3 1 14	10 0
		பிரதமபடம் இலக்கம் 2,950.			
		குறிச்சி—தோப்பூர்.			
87549	எம். சின்னக்குட்டி	முடி	ஹே	8 2 10	10 0
		பிரதமபடம் இலக்கம் 2,920.			
		முடி			
87436	—	—	வெளியானதரை	0 1 34	40 0
87437	எஸ். எம். பைக்கீர்த்தம்பியாற் கூட்டிச்செய்கைபண்ணப்பட்டது	முடி	நெற்காணி	0 0 6	60 0
87438	—	முடி	வெளியானதரை	0 0 10	60 0
		பிரதமபடம் இலக்கம் 2,972.			
		குறிச்சி—சம்பூர்.			
87635	கதிரவேலு கோணமையாற் கூட்டியடைக்கப்பட்டது	முடி	தோட்டமும் வீடும்	0 2 32	30 0
87636	எம். வயிரமுத்துவாற் கூட்டியடைக்கப்பட்டது	முடி	ஹே	0 1 18	25 0
87637	வீ. வயிரமுத்துவாற் கூட்டியடைக்கப்பட்டது	முடி	வீடும் கிணறும்	1 0 4	20 0
		பிரதமபடம் இலக்கம் 2,974.			
		குறிச்சி—கூனித்தீவு.			
A 84	முடி	தே. சீனிவாசகம்	ஏதாலவயல்	2 0 26	15 0
B 84	முடி	பீ. வீரக்குட்டி	ஹே	0 2 38	15 0
C 84	முடி	எஸ். காளியப்பன்	ஹே	0 2 30	15 0
		குறிச்சி—சம்பூர்.			
D 84	முடி	வீ. மாரிமுத்து	ஹே	0 1 26	15 0
E 84	முடி	கே. சுப்பிரமணியம்	ஹே	1 3 12	15 0
F 84	முடி	கே. பத்தக்குட்டி	ஹே	0 2 18	15 0
G 84	முடி	எம். கணவதி	ஹே	1 0 26	15 0
H 84	முடி	கே. சுப்பிரமணியம்	ஹே	0 3 20	15 0
I 84	முடி	ஆர். வேலுப்பிள்ளை	ஹே	0 2 10	15 0
J 84	முடி	எம். காத்தமுத்து	ஹே	2 1 0	15 0
K 84	முடி	ஈ. அருணாசலமும் மறு	ஹே	0 1 21	15 0
L 84	முடி	கே. மாரிமுத்துவும் மறு	ஹே	0 2 6	15 0
M 84	முடி	கே. சுப்பிரமணியம்	ஹே	0 0 23	15 0
N 84	முடி	எம். காத்தமுத்து	ஹே	0 0 30	15 0
O 84	முடி	எஸ். கே. வள்ளிப்பிள்ளை	ஹே	0 2 33	15 0
P 84	முடி	எம். காத்தமுத்து	ஹே	0 1 19	15 0
Q 84	முடி	ஆர். செல்லப்பா	ஹே	0 2 5	15 0
R 84	முடி	வீ. பத்தினியன்	ஹே	0 1 28	15 0
S 84	முடி	வீ. மாரிமுத்து	ஹே	0 0 24	15 0
T 84	முடி	ஈ. அருணாசலமும் மறு	ஹே	0 1 38	15 0
U 84	முடி	கே. மாரிமுத்துவும் மறு	ஹே	0 2 9	15 0
V 84	முடி	கே. காளியப்பனும் மறு	ஹே	1 2 15	15 0
W 84	முடி	எஸ். பத்தன்	ஏதாலவயல்	0 3 0	15 0
X 84	முடி	கே. சுப்பிரமணியம்	ஹே	1 1 32	15 0
Y 84	முடி	எஸ். வயிரமுத்து	ஹே	0 0 27	15 0
Z 84	முடி	எம். கார்த்திகேசு.	ஹே	0 1 17	15 0
87639	வீ. சிதம்பரப்பிள்ளை ஐயர்	முடி	பளம்பெனிக் காடு	9 2 6	10 0
87640	எஸ். முத்துக்குமாருவாற் கூட்டியடைக்கப்பட்டது	முடி	பளம்பெனியானவு	0 1 3	10 0

				வக்கர் ஒன்று க்கு தரிப்பு	
				விசாலம்.	புவிலை.
இல.	கேள்விக்காரனின் பெயர்	உரித்தாளியின் பெயர்.	விபரம்.	எ. ரூ. பெ.	ரூ. ச.
87641	கேள்விக்காரனின் பெயர் எம். காத்தமுத்துவாற் கூட்டியடைக்கப்பட்டது	உரித்தாளியின் பெயர். முடி	விபரம். பளம்வெளி வுடள	0 0 8	10 0
பிரதமபடம் இலக்கம் 2,991. குறிச்சி—கட்டைபறிச்சான்.					
87703	எ. செல்லப்பிள்ளை	முடி	வெளியான நிலம்	4 0 0	10 0
87704	கே. சின்னப்புவாற் கூட்டியடைக்கப்பட்டது	முடி	நெல்லுக்கேற்ற தரை	1 1 15	10 0
பிரதமபடம் இலக்கம் 2,993. குறிச்சி—முதுர்.					
887711	பி. மாரியும் காகியாலும் கூட்டியடைக்கப்பட்டது	முடி	நெற்காணி	4 3 12	15 0
பிரதமபடம் இலக்கம் 2,971.					
87621	பி. மீராசாய்பு கூட்டியதரை	முடி	நெடி	0 1 36	15 0
87622	எம். சதக்கம்பிள்ளை கூட்டியதரை	முடி	நெடி	1 0 29	15 0
87623	வி. முகையதிண்பிச்சை கூட்டியதரை	முடி	நெடி	0 0 34	15 0
87624	கே. மீராசாய்பு கூட்டியதரை	முடி	நெடி	0 1 14	15 0
87625	கே. மீராசாய்பு கூட்டியதரை	முடி	நெடி	0 0 39	15 0
87626	வி. முகமதுரெயினு கூட்டியதரை	முடி	நெடி	0 0 32	15 0
87627	—	முடி	நெடி	0 1 26	15 0
87628	பொ. வி. சீனிவாப்பு கூட்டியதரை	முடி	நெடி	0 3 3	15 0
87629	எ. எஸ். அசனுவலுவை கூட்டியதரை	முடி	நெடி	0 2 23	15 0
87630	பொ. வி. சீனிவாப்பு கூட்டியதரை	முடி	நெடி	0 1 7	15 0
87631	கே. மீராசாய்பு கூட்டியதரை	முடி	நெடி	0 0 32	15 0
87632	—	முடி	நெடி	0 0 38	15 0
87633	மு. பிச்சை கூட்டியதரை	முடி	நெடி	0 1 5	15 0
87634	எஸ். நெயினுகண்டு மரக்காயர் கூட்டியதரை	முடி	நெடி	0 2 6	15 0
பிரதமபடம் இலக்கம் 2,995. கேயின் பேக்கர் சுவாமி தோட்டம்					
C 85	முடி		நெடி	0 1 30	20 0
D 85	முடி		நெடி	0 1 0	20 0
E 85	முடி		நெடி	0 0 14	20 0
F 85	முடி	பி. வெள்ளைக்கண்டு	நெடி	0 0 35	20 0
G 85	முடி	என். அந்தோனி	நெடி	0 0 30	20 0
H 85	முடி	எ. பேதாரு ஜோன்	நெடி	0 2 25	20 0
I 85	முடி	எல். அந்தோனிப்பிள்ளையும் மறுபேரும்	தோட்டம்	1 0 10	20 0
J 85	முடி	எஸ். மரியான்	நெடி	0 0 8	20 0
K 85	முடி	அந்தோனிமரியான்	நெடி	0 0 16	20 0
L 85	முடி	எஸ். சுவானி	நெடி	0 0 26	20 0
M 85	முடி	எல். சுவான்	நெடி	0 0 6	20 0
N 85	முடி	எ. லாக்காசம் மறுபேரும்	நெடி	0 0 12	20 0
O 85	முடி	எ. சுவரி	நெடி	0 0 4	20 0
P 85	முடி	எ. பி. யோனும் மறுபேரும்	நெடி	0 0 20	20 0
Q 85	முடி	எஸ். யக்கோ	நெடி	0 0 10	20 0
87717	முடி		நெடி	1 1 0	12 50
87718	முடி		தோட்டத்துக் கேற்றதரை	0 3 32	12 50
87719	முடி	முடி	நெடி	0 3 27	12 50
87721	முடி	முடி	நெடி	0 3 30	12 50
87723	முடி	முடி	நெடி	0 3 28	12 50
87724	முடி	முடி	நெடி	0 3 32	12 50
87725	முடி	முடி	நெடி	0 3 22	12 50
87727	முடி	முடி	நெடி	0 3 15	12 50
87730	முடி	முடி	நெடி	0 3 25	12 50
87731	முடி	முடி	நெடி	0 3 32	12 50
87733	முடி	முடி	நெடி	1 0 0	12 50

இல.	கேள்விக்காரனின் பெயர்.	உரித்தானியின் பெயர்	விவரம்.	விரலம். அ. மூ. ப.	வக்கரொன் றுக்கு தரி ப்பு விலை ரூ. ச.
87734	முடி	முடி	தோட்டத்துக் கேற்றதரை	0 3 28	12 50
87736	முடி	முடி	ஹே	1 0 0	12 50
87737	முடி	முடி	ஹே	0 3 30	12 50
87739	முடி	முடி	ஹே	0 3 32	12 50
87740	முடி	முடி	ஹே	0 3 35	12 50
87742	முடி	முடி	ஹே	0 3 19	12 50
87743	முடி	முடி	ஹே	0 3 32	12 50
87745	முடி	முடி	ஹே	0 3 21	12 50
87746	முடி	முடி	ஹே	0 3 32	12 50
87748	முடி	முடி	ஹே	0 3 32	12 50
87750	முடி	முடி	ஹே	0 2 34	12 50
87752	முடி	எம். மீராசாயு குடியி ருக்கிற தரை	ஹே	0 3 12	15 0
87753	முடி	—	ஹே	0 1 24	15 0
87754	முடி	எம். மீராசாயு குடியி ருக்கிற தரை	ஹே	0 1 10	20 0
87755	எம். மீராசாயு குடியிருக் கிறான்	முடி	தோட்டம்	0 1 0	20 0
87757	பி. தம்பிக்கண்டு கூட்டிய தரை	முடி	ஹே	0 0 24	20 0
87758	சி. மீராசாயு கூட்டியதரை	முடி	ஹே	0 0 4	20 0
87761	முடி	முடி	தோட்டத்துக் கேற்றதரை	1 1 16	20 0
87762	முடி	முடி	ஹே	0 2 20	20 0
87763	முடி	முடி	ஹே	0 0 36	20 0
87764	முடி	முடி	ஹே	5 2 14	20 0
R 85	முடி	எம். அந்தோனியும் மறு பேரும	தோட்டம்	0 3 32	20 0
S 85	முடி	எஸ். பத்தினி	ஹே	0 1 13	20 0
ஒரிக்குப்பண மிற்படாத காணிகள். பிரதமபடம் இலக்கம் 1,142. குறிச்சி—எச்சிலாமபத்தை.					
D 12	செம்பர் கந்தப்பன்	—	ஹே	0 0 12	15 0
A 12	ஹே	—	ஹே	0 0 9	15 0
பிரதமபடம் இலக்கம் 1,779.					
5731	க. வயிரமுத்து உடையார்	—	நெற்காணி	19 0 12	10 0

இக்காணிகளின் மேலதிக விவரங்கள் அளவைத்தலைவரிடத்திலும், விற்பனவின் கொந்தீசுகளைப்பற்றித் திருக்கோணத்தலை உதவி ஏசுன்றரிடத்திலு மறிந்தக்கொள்ளலாம்.

மகீகாத்தமர் அவர்களினது கட்டளையின்படி,

ஆர். டப்பிள்வு. ஐவர்ஸ்,

இராசாங்கல்கிதரின் வேலைபார்ப்பவர்.

## LAND SALES IN THE NORTH-WESTERN PROVINCE.

No. 1,599, N.W. P.

Colonial Secretary's Office,  
Colombo, June 11, 1902.

ON Wednesday, July 30, 1902, at 1 o'clock P.M., the Government Agent for the North-Western Province will put up for sale or settlement, at his office in Kurunegala, the under-mentioned portions of Crown Land, on the terms authorized by Government.

Twenty-five allotments of land situated in the Weudawili hatpattu division of the Kurunegala District of the North-Western Province.

Preliminary plan 115. Village—Digane.

Lot.	Name of Land.	Name of Claimant.	Description.	Extent. A. R. P.	Upset Price per Acre. Rs.
556	Alakolamadekumbura and chena	Messrs. Finlay, Muir & Co.	Cleared land, marshy	3 3 20	30
557	Deniyakumburachena	do.	do.	2 2 17	30

Lot.	Name of Land.	Name of Claimant.	Description.	Upset Price	
				Extent. A. R. P.	per Acre. Rs.
8096	Metigatpitiyehena	Preliminary plan 1,549. Village—Walahamulla. The Crown	Chena	5 1 4	20
S 256	Alawattemullehena	Preliminary plan 734. Village—Pallegama. Kiri Banda Arachechi Appuhami and Puchi Menika	Garden	7 2 31	80
T 256	Bataburagehena	Walagandeniya Ukku Banda	do.	1 2 35	80
V 256	Horambawatta	Dingiri Banda and another	do.	1 2 24	80
W 256	Ettikehelhena	Mudiyanse, Palingurala, Puchi- rala, and Laterala	do.	6 1 24	50
X 256	Bopehena	Setangirala	do.	2 1 9	80
Y 256	Nelugollehena	Punchirala	do.	2 0 17	50
Z 256	Alahakongedarawatta	Village—Wadiyagoda. Appuhami, Kiri Banda, and Dingiri Banda	Garden	3 0 26	50
U 256	Siuralagehena	Village—Pallegama. The Crown	Chena	3 3 7	15
R 388	Telembugahakumbura- pillewa	Preliminary plan 871. Village—Pallegama. Dewagiri Mudiyanselage Mudi- yanse	Chena	0 2 0	30
O 403	Dehigahamadepillewa	Preliminary plan 930. Village—Digane. Puchi	Abandoned garden	1 0 21	50
G 257	Ettikehelgollehena	Preliminary plan 738. Village—Boyagoda. Boyagoda Kiri Banda, Ukku Banda Ratemahatmaya, and Mudiyanse	Chena	8 0 0	20
J 257	Panupilagollehena	The Ceylon Company	Cacao	15 0 27	200
K 257	Talahena	do.	do.	7 1 31	200
A 257	Arambewatta	Preliminary plan 736. Village—Hettipola. Wanisekera Mudiyanselage Banda and Ukku Banda	Partly arecanuts and partly chena	3 2 17	25
D 257	Bandisiyambalawekum- bura	Preliminary plan 737. Village—Boyagoda. Boyagoda Ukku Banda Rate- mahatmaya and Mudiyanse and Walgama Banda	Paddy field	4 1 14	500
E 257	Bandisiyambalawepillewa	Mudiyanse and Walgama Banda	Pitiya	0 3 29	20
F 257	Pambekumbura	Boyagoda Dingiri Amma and Lokukumarihami	Paddy field	2 2 8	250
A 174	Palledeniyawatta	Preliminary plan 422. Village—Ilukewela. John and Gabriel, nephews of Abonchi Appu	Garden	1 1 10	300
B 174	Palledeniya	Village—Hindamadagama. Clara Nona, granddaughter of Peduru Appu	Paddy field	0 1 0	50
C 421	Hikgahawatta	Preliminary plan 959. Village—Kotikapola. Heirs of the late N. D. P. Silva	Garden	6 2 2	100
H 421	Gambirigahawatta	Heirs of Jayanhamy	do.	1 1 29	100
I 421	Bulugahahena	Mr. E. Scott	Garden, cocoonut, and cacao	3 1 3	200

Further information respecting these lands may be obtained from the Surveyor-General, and respecting the conditions of sale from the Government Agent, North-Western Province.

By His Excellency's command,  
R. W. LEVERS,  
Acting Colonial Secretary.

No. 1,599, N.W. P.

විෂි 1902 ක්වු ජුලි මස 11 වෙනි දින කොළඹ  
මහසෙනෙට්ස් උත්තරානේශේශ කන්දෙරුණේදිය.

වසම දිසාවේ ආණ්ඩුවේ ඒජන්ත උත්තරානේශේ විසින් මෙහි පහත සඳහන්වෙන ආණ්ඩුව සන්තක ඉඩම් ආණ්ඩුවේ නිශේධනවල ප්‍රකාරයට විෂි 1902 ක්වු ජුලි මස 30 වෙනි දිනට බදාදා දවල් 12 කුරුනෑගල කම්මරාගේදී වෙන්දේසිකර විකුණනට යොහොත් බේරුදෙනට යෙදෙනවා ඇත.

වසම දිසාවේ කුරුනෑගල පලාතේ දමුදෙනිගන්පත්තුවේ කොමිසියේ පිහිටාතිබෙන බිම්කැබලි 25ක්.

අනිම 115. ගම—දිගනේ.

අක්කරයකට  
නිමකර  
තිබෙන  
මදල.  
රු.

කො.	ඉඩමේ නම.	අයිතිකරු/නිසන්තා.	අක්දම.	මහත. අ. රු. ප.	අක්කරයකට නිමකර තිබෙන මදල. රු.
556	අලකොලමඩේකුඹුර සහ ශේන	පිත්ලේමුරු සහ සමාගම	එලිකරපු ඉඩම එම	3 3 20 2 2 17	30 30
557	දෙතිනකුඹුරශේන	සිතියම 1,549. ගම—වලහාමුල්ල. ආණ්ඩුව	ශේන	5 1 4	20
8096	මැරිගන්පිටියේශේන	සිතියම 734. ගම—පල්ලේගම. කිරිබන්ඩා ආරච්චිඅප්පුහාමි සහ පුන්ති මැතිකා	වත්ත එම	7 2 31 1 2 35	80 80
S 256	අලවත්තේමුල්ලේශේන				
T 256	බනඹුරශේශේන				



කො.	ඉඩමේ නම.	අයිතියට කීයන්තා.	අත්මම.	මහන. අ. රු. ප.	අක්කරයකට නිමැසීමකර නිමැසීම රු.
V 256	කොරමාවත්ත	සිංහිරිබත්තා සහ තවත් අයෙක්	වත්ත	1 2 24	80
W 256	ඇවිකෙහෙල්ලේන	මුදියන්සේ, පලිගුරු, පුන්වීරාල සහ ලන්රාල	එම	6 1 24	50
X 256	බෝපේලේන	සිතනතිරාල	එම	2 1 9	80
Y 256	කෙසුන්ගොල්ලේන	පුන්වීරාල	එම	2 0 17	50
Z 256	අලුතාකෝන්ගෙදරවත්ත	අප්පුහාමි, කිරිබත්තා සහ සිංහිරිබත්තා ගම—පල්ලේගම.	එම	3 0 26	50
U 256	සිවුරාලගේන	ආණ්ඩුව සිතියම 871. ගම—පල්ලේගම.	ගේන	3 3 7	15
R 388	කෙලඹුගහකුඹුරේපිල්ලුව	දේවතිරිමුදියන්සේලාගේ මුදියන්සේ සිතියම 900. ගම—දිගානේ.	ගේන	0 2 0	30
O 403	දෙහිගහමඩේපිල්ලුව.	පුංචි සිතියම 738. ගම—බොගේගොඩ.	අන්දැරපු ඉඩම	1 0 21	50
G 257	ඇවිකෙහෙල්ලේගොල්ලේන	බොගේගොඩ කිරිබත්තා උක්කුබත්තා රමේමහත්මයා සහ මුදියන්සේ	ගේන	8 0 0	20
J 257	පහුපිලගොල්ලේන	සිලෝන්කොම්පැති	කොකෝ	16 0 27	200
K 257	කලගේන	එම	එම	7 1 31	200
A 257	අරඹවත්ත	සිතියම 736. ගම—කෙට්ටිපොල. වත්සේකර මුදියන්සේලාගේ බත්තා සහ උක්කුබත්තා	අරඹගහගේන	3 2 17	25
D 257	බත්තිසිසඹලාබේකුඹුර	සිතියම 737. ගම—බෝපේගොඩ. බෝපේගොඩ උක්කුබත්තා රමේමහත් මයා සහ මුදියන්සේ සහ වල්ගම බත්තා.	කුඹුර පිඵය	4 1 14 0 3 29	500 20
E 257	බත්තිසිසඹලාබේපිල්ලුව	මුදියන්සේ සහ වල්ගම බත්තා	කුඹුර	2 2 8	250
F 357	පඹේකුඹුර	බෝපේගොඩ සිංහිරිඅම්මා සහ ලොකුකුමාරිහාමි	කුඹුර	2 2 8	250
A 174	පල්ලේදෙහිවත්ත	සිතියම 422. ගම—ඉලුකෝවෙල. අබොන්තිඅප්පුගේ බැනෝ, පෝන් සහ ගාමුගේල්	වත්ත	1 1 10	300
B 174	පල්ලේදෙහි	ගම—හිඳමඩගම. පේදුරුඅප්පුගේ මිනිපිරි ක්ලේරා නෝනා	කුඹුර	0 1 0	50
C 421	සිත්ගහවත්ත	සිතියම 959. ගම—කොට්ඨාසපොල. නැසිහිස ඇන්. හි. පි. සිල්වාගේ උරු මකාරයෝ	වත්ත	6 2 2	100
H 421	ගම්බිරිගහවත්ත	පයන්තාමගේ උරුමකාරයෝ	එම	1 1 29	100
I 421	බුලුගහගේන	ඊ. සකෝවිමහත්මයා	එම	3 1 3	200

මෙම ඉඩම් ගැණ වැඩිදුර කාරණා සර්වේශ්ඨ ජනරජලාභයක් සේගෙන්ද, විනිනිමේ කොන්දේසි ගැණ කාරණා වසම දියාමේ ආණ්ඩුවේ එජන්තලාභයක් සේගෙන්ද දැනගන්ව පුවුවන.

ගරුකර උතුමානන්වහන්සේගේ අභුවලපස,  
ආර්. ඩබ්ලිවු. අසුවර්ස්,  
වැඩබලන මහා සහකාරීස් එම්.ස.

No. 1,600, N.W. P.

Colonial Secretary's Office,  
Colombo, June 11, 1902.

ON Monday, July 28, 1902, at 1 o'clock, P.M., the Government Agent for the North-Western Province will put up to auction, at his office in Kurunegala, the under-mentioned portions of Crown Land, on the terms authorized by Government.

Fifteen allotments of land situated in the Katugampola hatpattu division of the Kurunegala District of the North-Western Province.

Lot.	Village.	Name of Land.	Description.	Preliminary plan 2,561. Claimant—Crown.		Upset Price per Acre. Rs. c.
				Extent.	A. R. P.	
11669	Hendiyagala	Aliyawetichcha-agare	Deniya	0	3 12	20 0
Preliminary plan 2,565.						
11684	Pallegedara	Ihala and Pahala Balagollawela	Abandoned paddy field	10	1 36	10 0
11685	Do.	Ihalabalagollawela	Paddy field	0	0 8	25 0
11686	Do.	Diulgahamulawatta	Garden	0	0 3	50 0
11688	Bogumulla	Kanuketikumbura	Abandoned paddy field	1	3 26	10 0
11689	Do.	Bogahapitiwela	do.	1	3 32	10 0
Preliminary plan 2,566.						
11690	Polpitiya	Ihalakumbura	Paddy field	1	2 28	30 0
11691	Do.	Medakumbura	do.	1	3 2	30 0
11692	Do.	Mohoppuwewela	do.	1	3 35	30 0
11693	Do.	Wegollekumbura	do.	1	2 33	30 0
Preliminary plan 2,580.						
11746	Ganangomuwa	Urulepotepurana	Garden	2	3 34	30 0
Preliminary plan 2,578.						
11744	Ennoruwa	Linkeppitiyamukalana	Forest	5	0 30	12 50

Lot.	Village.	Name of Land.	Description.	Extent.		Upset Price per Acre.
				A.	R. P.	
Preliminary plan 2,476.						
11418	Udawela	Galagawakele	Garden	6	0 21	150 0
11419	Do.	do.	do.	6	0 17	150 0
11420	Nabirittankadawara	Nabirittankadawaramukalana	Forest	1	1 38	25 0

Further information respecting these lands may be obtained from the Surveyor-General, and respecting the conditions of sale from the Government Agent, North-Western Province.

By His Excellency's command,

R. W. LEVERS,  
Acting Colonial Secretary.

No. 1,600, N.W. P.

විෂි 1902 කටු පුද්ගල මස 11 වෙනි දින කොළඹ මහසෙක්කාරාස්ථානයේ කන්කොරුවේදී.

මෙම දිසාවේ ආණ්ඩුවේ ඒජන්තවරයාගේ විසින් මෙහි පහත සඳහන්වන ආණ්ඩුව සන්තක ඉඩම් ආණ්ඩුවේ නියෝගවලට අනුව විෂි 1902 කටු පුද්ගල මස 28 වෙනි දිනට සඳහා දවල් 1 ව කුරුණෑගල කම්බේට්ටේදී මෙහිදේසිකර විකුණන බව සඳහන් ව ඇත.

විෂම දිසාවේ කුරුණෑගල පලාතේ කටුගම්පොල හත්පත්තුවේ කොට්ඨාසයේ පිහිටා තිබෙන විෂිකුරුබෙලි 15ක්. සිතියම 2,561. අයිතියම නියන්තා—ආණ්ඩුව.

කො.	ගම.	ඉඩමේ නම.	අන්ද.	මහත.	අක්කර
				අ. රු. ප.	රු. ශ.
11669	හැන්දියාගල	අලියාවැටිම්බ අගාරේ	දෙහිය	0 3 12	20 0
සිතියම 2,565.					
11684	පල්ලේගොදර	ඉහල සහ පහල බලාගාල්ලේවෙල	වැඩකොටුවක කුඹුර	10 1 36	10 0
11685	එම	ඉහල බව්ගොල්ලේ වෙල	කුඹුර	0 0 8	25 0
11686	එම	දිවුල්ගහපුලුගන්	වත්ත	0 0 3	50 0
11688	බොගමුල්ල	නනුකැව් කුඹුර	වැඩකොකරණ කුඹුර	1 3 26	10 0
11689	එම	බෝගහපිට්ටේවෙල	එම	1 3 32	10 0
සිතියම 2,566.					
11690	පොල්පිටිය	ඉහලකුඹුර	කුඹුර	1 2 28	30 0
11691	එම	මැදකුඹුර	එම	1 3 2	30 0
11692	එම	මොහොල්පුම්බේ වෙල	එම	1 3 35	30 0
11693	එම	වැගොල්ලේ කුඹුර	එම	1 2 33	30 0
සිතියම 2,580.					
11746	ගහන්ගොමුව	උරුලාපොතේ පුරණ	වත්ත	2 3 34	30 0
සිතියම 2,578.					
11744	ඇන්කොරුව	ලීන්කැපිටිය මූකලාන	මූකලාන	5 0 30	12 50
සිතියම 2,476.					
11418	උඩවෙල	ගලගාවා කැලේ	වත්ත	6 0 21	150 0
11419	එම	එම	එම	6 0 17	150 0
11420	නාඝිරිත්තන්කඩවර	නාඝිරිත්තන්කඩවර මූකලාන	මූකලාන	1 1 38	25 0

මෙම ඉඩම් ගැණ වැඩිදුර කාරණා සර්වේශ්වරයාගේ සඳහන්වන කොන්දේසි ගැණ කාරණා විෂම දිසාවේ ආණ්ඩුවේ ඒජන්තවරයාගේ සඳහන්වන දැනගත්ව පවතින.

ගරුකර උතුමානව්වකන්සේගේ ආඥාවලෙස,  
ආර්. ඩබ්ලිව්. ආර්චර්ස්,  
වැඩබලන මහසෙක්කාරාස් මිම්ම.

### LAND SALES IN THE NORTH-CENTRAL PROVINCE.

No. 1,150, N.C. P.

Colonial Secretary's Office,  
Colombo, June 6, 1902.

ON Tuesday, July 15, 1902, at 12 o'clock noon, the Government Agent for the North-Central Province will put up to auction for sale or settlement, at his office in Anuradhapura, the under-mentioned portions of Crown Land, on the terms authorized by Government.

Twenty allotments of land situated in the Nuwaragam palata division of the Anuradhapura District of the North-Central Province.

Lot.	Village.	Name of Applicant.	Description.	Extent.		Upset Price per Acre.
				A.	R. P.	
Preliminary plan 1,988.—Kende korale.						
Claimant—Crown.						
5888	Balahondawewa	B. Kadirate	Wihena fit for paddy, cultivated by K. Sirala	0	2 0	10 0
Preliminary plan 2,034.—Kende korale.						
6014	Kadurugasamana	—	Paddy field (encroachment by Udayare Mohottala)	0	0 3	10 0
6015	Do.	—	do.	0	0 1	10 0
Preliminary plan 779.—Kadawat korale.						
2447	Parapikkada	Menikrala Lekama and Welate	Low jungle fit for paddy	4	0 19	10 0
Preliminary plan 2,038.—Kadawat korale.						
6042	Relapanawa	S. Kandate	Forest and scrub fit for paddy	1	3 16	10 50

Lot.	Village.	Name of Applicant.	Description.	Extent.		Upset Price per Acre.	
				A.	R. P.	Rs.	c.
6192	Minhettigama	Preliminary plan 2,079.—Kende korale.	Low jungle fit for paddy	7	3 36	10	50
6148	Mahadiwulwewa	Preliminary plan 2,068.—Kadawat korale. P. Jangurala	Scrub jungle fit for cocoanut	1	0 5	10	0
6166	Wadiwewa	Preliminary plan 2,073.—Kadawat korale. P. V. Kirala and others	Low forest fit for paddy, but liable to submersion by Sangili-kanadarawa tank	4	3 30	10	0
6167	Do.	do.	do.	1	1 18	10	0
6168	Do.	P. V. Menikrala and three others	Scrub jungle fit for paddy, but liable to submersion by Sangili-kanadarawa tank	2	3 0	10	0
6170	Do.	do.	do.	3	3 32	10	0
6163	Muwaetagama	Preliminary plan 2,072.—Kadawat korale.	Low forest and open land fit for paddy, but said to be partly high ground	1	3 23	20	0
6187	Kikiligewewa or Bogaswewa	Preliminary plan 2,078.—Kadawat korale. K. Ukkurula of Rambewa	Low forest fit for paddy	1	3 33	11	0
2499	Katukeliyawa	Preliminary plan 810.—Kanadara korale. Kadirahenayage Kapuwa and another	Low jungle fit for paddy	5	0 21	10	0
2663	Kelediulwewa	Preliminary plan 865.—Eppawala korale. Ranhamige Kirihami	Open land fit for paddy	0	3 24	20	0
Z 123	Eliyadiwulwewa	Preliminary plan 1,228.—Eppawala korale. Korala Upasakarala and another	Paddy field (encroachment by Ambarate and Appurala)	0	1 27	25	0
2960	Dunpalugama	Preliminary plan 1,050.—Eppawala korale. A. P. Bandirala and another	Jungle fit for paddy, but partly liable to submersion if Pahalagama tank is restored	5	0 16	10	50
2961	Wirawewa	Preliminary plan 1,051.—Eppawala korale. Kapuralage Banda	Scrub jungle fit for paddy	4	0 0	10	0
5966	Helambewa	Preliminary plan 2,017.—Nuwaragam korale. N. Punchirala	Jungle fit for paddy	0	2 32	10	0
2694	Nambadewa	Preliminary plan 882.—Nuwaragam korale. A. Punchirala and others	Low jungle fit for cocoanut	0	3 28	10	0

Claimants to any of these lands must attend the sale and prove their title, if any.

Further information respecting these lands may be obtained from the Surveyor-General, and respecting the conditions of sale from the Government Agent of the North-Central Province

By His Excellency's command,  
R. W. LEVERS,  
Acting Colonial Secretary.

No. F.150, N.C. P.

විෂි 9012 ක්ෂුණි මස 6 වෙනිදින ලබුකඹ

මහසෙනාධිපතිවරයාගේ කන්තෝරුවේදීය.

තුරුමැද දිසාවේ ආණ්ඩුවේ මහජනනලාභයේ විසින් මෙහි පහත සඳහන්වන ආණ්ඩුව සන්තක ඉඩම් ආණ්ඩුවේ නියෝගවල ප්‍රකාරයට විෂි 1902 ක්ෂුණි මස 15 වෙනි දිනදී අභ්‍යන්තර ද්‍රව්‍ය දෙපාර්තමේන්තුවේ අනුගතවූ කමිටියේදී වෙන්දේසිකර විකුණනට නොගොස් බේරුම් කරදෙන්නට සූදානම් වූහ.

ඊතුරුමැද දිසාවේ අනුගතවූ පලාතේ නුවරගම පලාත කොට්ඨාසයේ පිහිටා තිබෙන බිම් කැබලි 24ක්.

සිතියම 1,988. කැදැකෝරලේ. අයිතිකම් කියවනා—ආණ්ඩුව.

නො.	ගම.	ඉල්ලීම්කාරයා.	අන්දම.	අ. රූ. ප.	අක්කර ගණන.
5888	වලභොදවැව	බී. කදිරගේ	විටට සුදුසු විශේෂ, එය කේ. සිරල විසින් ගොවිතැන් කර තිබේ	0 2 0	10 0
6014	කදුරුගස්දමන	—	ඊඩියාරේගේ මොහො විටල විසින් බල හත්කාරයෙන් අල්ලාගත තිබෙන කුඹුර	0 0 3	10 0
6015	එම	—	එම	0 0 1	10 0

නො.	ගම.	ඉල්ලීමකාරයා.	අන්දම.	මහත. අ. රු. ප.	අක්කර යක මිල. රු. ශ.
2447	කරපික්කඩ	සිතියම 779. කඩවත්කෝරලේ. මැනික්කරල මල්කම සහ වේලාගේ	වියට සුදුසු ලදකැමල්	4 0 19	10 0
6042	රලපනාව	සිතියම 2,038. ඇස්. කදිරගේ	වියට සුදුසු මුකලාන සහ නකතුකිම	1 3 16	10 50
6192	මින්නෙට්ටිගම	සිතියම 2,079. කැඳුකෝරලේ.	වියට සුදුසු ලදකැමල්	7 3 36	10 50
6148	මහදිවුල්වැව	සිතියම 2,068. කඩවත්කෝරලේ. පි. ජන්ගුරල	පොල් වැවීමට සුදුසු කනතු කැමල්	1 0 5	10 0
6166	වාඩිවැව	සිතියම 2,073. පි. වි. කීරල සහ තවත්	වියට සුදුසු ලද මුකලාන නුවුත් සහ ගිලි කනදරව වැවේ වතුරෙන් යටවෙන් නට පුළුවන්ය	4 3 30 1 1 18	10 0 10 0
6167	ඌම	එම	එම	1 1 18	10 0
6168	එම	පි. වි. මැනික්කරල සහ තවත් අය	එම කනතුකැමල්	2 3 0	10 0
6170	එම	එම	එම	3 3 32	10 0
6163	මුවඇටගම	සිතියම 2,072. —	වියට සුදුසු පිට්ටනිකිම සහ ලද මුකලාන, නුවුත් කොටසක් ගොඩ ඉඩමය කියා තිබේ	1 3 23	20 0
6187	කිකිලිගේවැව නොහොත් බෝගස්වැව	සිතියම 2,078. රඹැවේ කේ. උක්කුරල	වියට සුදුසු ලද මුකලාන	1 3 33	11 0
2499	කටුකැලියාව	සිතියම 810. කදිරගේනගාගේ කපුවා සහ තවත් අයෙක්	වියට සුදුසු ලදකැමල්	5 0 21	10 0
2663	කැලේදිවුල්වැව	සිතියම 865. එප්පාවෙලකෝරලේ. රන්කාමිගේ කිරිගාමි	වියට සුදුසු පිට්ටනිකිම	0 3 24	20 0
Z 123	එලියදිවුල්වැව	සිතියම 1,228. කෝරල උපාසකරල සහ අඹරගේ සහ අප්පුර තවත් අයෙක්	වියට සුදුසු පිට්ටනිකිම සහ අප්පුර ලත් බලගන්කාර යට අල්ලාගන ති බෙන කුඹුර	0 1 27	25 0
2960	දුන්පාළම	සිතියම 1,050. ඒ වි. බන්ඩිරල සහ තවත් අයෙක්	වියට සුදුසු කැමල් නු මුත් පහලගමවැව වැඩිදිවුනු කලොත් ඉඩමෙන් කොටසක් වතුරට යට යන්ට පුළුවන	5 0 16	10 50
2961	විරවැව	සිතියම 1,051. කපුරලගේ බන්ඩා	වියට සුදුසු කටුපත් කැමල්	4 0 0	10 0
5966	හැලඹැව	සිතියම 2,017. නුවරගම කෝරලේ. ඇන්. පුන්ඩිරල	වියට සුදුසු කැමල්	0 2 32	10 0
2694	නඹබැව	සිතියම 882. ඒ. පුන්ඩිරල සහ තවත්	පොල් වැවීමට සුදුසු ලද කැමල්	0 3 28	10 0

මෙම ඉඩමවලින් මොනම ඉඩමකට අයිතිවාසිකම් ඇති අයවල් සිවිත්තම ඔවුන් විකිනීමේ දී තම පැමිණි ඔවුන්ගේ අයිතිවාසිකම් ඔප්පුකර හිමිදීමට ඕනෑය.  
 මෙම ඉඩම ගැන වැඩිදුර කාරණා සර්වේසර්ජන්ගේ ලිපිවලින් තොරව සොයාගත හැකි වනු ඇත. මෙම ඉඩම වැඩිදුර කාරණා උතුරු මැද දිසාවේ ආණ්ඩුබේ ඒජන්ට් උන්තාන්සේගෙන්ද දැනගන්නට පුළුවන.

ගරුතර උතුරු මහත්මයාණන්ගේ ආඥාවලට,  
 ආර්. ඩබ්ලිව්. අයිවර්ස්,  
 වැඩබලන මහසේනාධිපතිවරයා.

No. 1,151, N.C. P.

Colonial Secretary's Office,  
Colombo, June 12, 1902.

ON Tuesday, July 29, 1902, at 10 o'clock P.M., the Government Agent for the North-Central Province will put up to auction for sale or settlement, at his office in Anuradhapura, the under-mentioned portions of Crown Land, on the terms authorized by Government.

Eleven allotments of land situated in the Hurulupalata division of the Anuradhapura District of the North-Central Province.

Lot.	Village.	Preliminary plan 617. Claimant—Crown. Name of Applicant.	Matumbuwa korale. Description.	Extent.		Upset Price
				A. R. P.	Rs.	
2141	Habarane	P. Perera	Low jungle fit for paddy	25	2 28	15
2202	Siwalakulama	Preliminary plan 653.—Uddiyankulama korale. Tikiri Banda Appuhami	Open land fit for paddy	1	0 29	10
4878	Siwalakulama	Preliminary plan 1,606.—Uddiyankulama korale. Udayare Appuhami, Vel-vidane	Open land fit for paddy	0	1 16	10
5919	Kahatagahadigiliya	Preliminary plan 1,999.—Uddiyankulama korale. T. Abamado Saibo Marikar	Fit for boutique site. There is a boutique standing on the land	0	0 10	480
5641	Alistana	Preliminary plan 1,917.—Ulagalla korale. Charles Rodrigo	Jungle fit for field or garden	0	1 35	30
5642	Do.	do.	Jungle fit for garden	0	2 28	30
5643	Do.	do.	Paddy field (encroachment by D. Punchirala)	0	0 4	30
2839	Wiharahammillewa	Preliminary plan 973.—Kunjuttu korale. Naidorala, late Arachchi	Old chena and low jungle fit for paddy	9	1 10	13
2372	Hendegama	Preliminary plan 733.—Kunjuttu korale. Anumetiralage Kapurala	Low jungle fit for paddy	15	1 0	10
2408	Italwiddawara or Kudakatuwara Gale-gama	Preliminary plan 751.—Kunjuttu korale. Kalingurula Baddirala and Puchi Appurala	Scrub jungle fit for paddy	7	2 26	10
2485	Konwewa	Preliminary plan 797.—Mahapotana korale. Utku Banda and another	Chena fit for paddy	7	2 8	10

Claimants to any of these lands must attend the sale with their deeds of title.

Further information respecting these lands may be obtained from the Surveyor-General, and respecting the conditions of sale from the Government Agent of the North-Central Province.

By His Excellency's command,

R. W. LEVERS,  
Acting Colonial Secretary.

No. 1,151, N.C. P.

විෂි 1902 ක්වු ජුනි මස 12 වෙනි දින කොලොම්බො

මහසෙනෙවුගේ උන්වහන්සේගේ කන්තෝරුවේදීය.

උතුරුමැද දිසාවේ ආණ්ඩුවේ ඒජන්ත උන්වහන්සේ විසින් මෙහි පහත සඳහන් වෛත ආණ්ඩුව සන්තක ඉඩම් ආණ්ඩුවේ නියෝගවල ප්‍රකාරයට විෂි 1902 ක්වු ජුනි මස 29 වෙනි දින වූ අඟහරුවැදි සවස 1කට අනුරාධපුර කවිචේරියේදී වෙන්දේසි කර එකුණුවට කොහොන් බේරුවක් කර දෙවට යෙදෙනවා ඇත.

උතුරුමැද දිසාවේ අනුරාධපුර පලාතේ ඉහරුව පලාත කොට්ඨාසයේ පිහිටා තිබෙන බිම් කැබලි 11ක්.

සිතියම 617. මාට්ටුවාකෝරලේ.

අක්කර

කො.	ගම.	ඉල්ලුම්කාරයාගේ නම.	අන්දම.	මහත. යක මිල.
2141	හබරනේ	පී. ප්‍රේශ්	වියට සුදුසු ලදකැලේ	25 2 28 15
2202	සිවලකුලම	සිතියම 653. උඩ්චියන්කුලම කෝරලේ.	වියට සුදුසු පිට්ටනිබිම	1 0 29 10
4878	එම	සිතියම 1,606. උඩ්චියන්කුලම කෝරලේ.	වියට සුදුසු පිට්ටනිබිම	0 1 16 10
5919	කහටගහදිගිලිය	සිතියම 1,999. උඩ්චියන්කුලම කෝරලේ.	කඩ ඉඩමට සෑහේය, මෙම ඉඩමේ කඩ යක් තිබේ	0 0 10 480

නො.	ගම.	ඉල්ලීමකාරයාගේ නම.	අන්දම.	අක්කර මහත. සක මිල. අ. රු. ප. රු.
සිතියම 1,917. උලගල්ලකෝරලේ.				
5641	අලියාන	වාර්ලස් රුචිරතු	කුඹුරට සහ වත්තට සුදුසු කැලේ	0 1 35 30
5642	එම	එම	වත්තට සුදුසු කැලේ	0 2 28 30
5643	එම	එම	ඩී. පුන්විතල විසින් බලහත්කාරයට අල්ලාගත තිබෙන කුඹුර	0 0 4 30
සිතියම 973. කුන්වුට්ටකෝරලේ.				
2839	විහාරහම්මිල්ලාව	නසිදුරල හිටපු ආරච්චිල	පුරනසේන සහ විසට සුදුසු ලඳු කැලේ	9 1 10 13
සිතියම 733. කුන්වුට්ටකෝරලේ.				
2372	හැන්දගම	අභුමානිතලගේ කපුරල	විසට සුදුසු ලඳුකැලේ	15 1 0 10
සිතියම 751. කුන්වුට්ටකෝරලේ.				
2408	ඊනල් විද්ද වැව සහ කුඩාකටුවර ගොල්ලාව	කලිඟුරල බද්දේරල සහ පුන්වි අප්පුරල	විසට සුදුසු කටුපත් කැලේ	7 2 26 10
සිතියම 797. මහපොතානකෝරලේ.				
2485	කෝන්වැව	උක්කුබන්ඩා සහ නවත් අයෙක්	විසට සුදුසු සේන	7 2 8 10

මෙම ඉඩම්වලින් මොනම ඉඩමකටවත් අයිතිවාසිකම් ඇති අය සිටින්නම් ඔවුන් විකිනීමේ දිනට පැමිණ අයිතිවාසිකම් ඔප්පුකර සිටින්නට ඕනෑය.

මෙම ඉඩම්ගැණ වැඩිදුර කාරණා සර්වේසර්ජනරල් උත්තරාණගේද, විකිනීමේ කොන්දේසිය ගැන වැඩිදුර කාරණා උතුරුමැද දිසාවේ ආණ්ඩුවේ ඒජන්ත උත්තරාණගේද දැනගන්නට පුළුවන.

ගරුතර උතුරුමානවත්තගේ අඤ්චලෙස,  
ආර්. ඩබ්ලිව්. අසිවර්ස්,  
වැඩබලන මහසෙකුතාරිස් වලිභ.

### LAND SALES IN THE PROVINCE OF UVA.

No. 537, P. OF U. Colonial Secretary's Office,  
Colombo, June 4, 1902.

ON Tuesday, July 29, 1902, at 1 P.M., the Government Agent for the Province of Uva will put up for sale or settlement, at his office in the Kachcheri, the under-mentioned portions of Crown Land, on the terms authorized by Government.

Four allotments of land situated in the Yatikinda division of the Badulla District of the Province of Uva.

Preliminary plan 973. Village—Haliellegama in Bogoda korale of Yatikinda.

Lot.	Name of Land.	Name of Claimant.	Description.	Extent.	
				A.	R. P.
3334	Wattaliyadda	The Crown and Mr. Walter Stewart of Ettampitiya estate	Grevillea plantation overgrown with jungle	13	2 0
J 103	Do.	Mr. Walter Stewart	do.	0	1 25
K 103	Do.	do.	Paddy field	0	3 24
L 103	Do.	do.	Grevillea plantation overgrown with jungle	1	2 20

Upset price,—Rs. 10 per acre.

Further information regarding these lands may be obtained from the Surveyor-General, and regarding conditions of sale from the Government Agent, Province of Uva.

By His Excellency's command,  
R. W. IEVERS,  
Acting Colonial Secretary.



No. 538, P. OF U.

වම් 1902 ක්‍රි.ව. මස 7 වෙනි දින කොළඹ මහසෙනෙවිවරයාගේ කාර්යාලයේ

ලංකාවේ ආණ්ඩුවේ ඒකකලක්ෂණයෙන් සමන්විත වන පහත සඳහන්වන ආණ්ඩුව සහිත ඉඩම් ආණ්ඩුවේ සේවකවලට වම් 1902 ක්‍රි.ව. අගෝස්තු මස 12 වෙනි දින වූ අභ්‍යන්තරව පවැරුම් 10 බදු කඩවලින් සමන්විත වන ඉඩම් සඳහා විකුණීමට සූදානම් වූහ.

ලංකාවේ බදු පලයට වැරදීමට කොටසක් පිටින නිසා සම්බන්ධව 22 ක්.

සිතියම 331. විකිණීමට හෝ බෙරුන්කිරීමට. අයිතිකම් කිහිපයක්—ආණ්ඩුව.

කො.	ගම.	ඉඩමේ නම.	අන්දම.	මහත. අ. රු. ප.
1053	වැල්ලවැවකොට්ඨාසයේ සිව්මලාගම	කපුලුන්දෙ අරව	භෞත	2 1 2
1056	එම	ගේකොලොන්අරව	එම	3 1 29
		සිතියම 270.		
711	වැල්ලවැවකොට්ඨාසයේ කන්දපල්ලකොට්ඨාසයේ	කුම්පලේකුඹුර	කුඹුර	1 0 14
712	එම	පිත්තලවෙ පහන	පහන	0 0 20
		සිතියම 268.		
709	එම	බෝගහකුඹුරේ අරවේ කුඹුර	කුඹුර	1 0 13
		සිතියම 415.		
1399	වැල්ලවැවකොට්ඨාසයේ කුරුගම	පාච්චන්තේඅරව	භෞත	0 0 26
1400	අන්දරේගස්කුඹුර	එම	එම	1 1 25
		සිතියම 418.		
1419	වැල්ලවැවකොට්ඨාසයේ මැදගල්ලකොට්ඨාසයේ	දිපවෙලකුඹුර	පහන	1 1 20
1420	එම	කොහුවලේඅරව	එම	0 3 5
		සිතියම 434.		
1563	වැල්ලවැවකොට්ඨාසයේ පල්ලේමදුරුව	ගොවැපහගම	භෞත	3 2 18
1564	එම	හෙලගෙදරඅරව	එම	0 0 39
1565	එම	පල්ලේමදුරුව	එම	16 3 10
1566	එම	අමගහකුඹුර	එම	4 2 27
		සිතියම 433.		
1562	වැල්ලවැවකොට්ඨාසයේ කුරුගම	තලවත්තේඅරව	එම	0 1 4
		සිතියම 437.		
1573	වැල්ලවැවකොට්ඨාසයේ පුස්සල්ලාව	ගල්ගොඩකුඹුර	පහන	0 1 7
1574	එම	වත්තියුරඅරව	එම	0 1 2
1575	එම	බකලවත්තේඅරව	එම	0 1 37
1576	එම	කැකුනගහඅරව	එම	0 2 3
1577	එම	කොට්ටලඅරව	එම	1 0 36
1578	එම	අස්වැද්දුම	එම	0 1 32
		සිතියම 381.		
1262	වැල්ලවැවකොට්ඨාසයේ කෙච්චල	මසිලනගහනිලේ	කුඹුර	0 0 33
1263	එම	පහලඅස්වැද්දුම	භෞත	3 1 11

අක්කරයකට ලක්ෂ්‍ය රුපියල් 10.

මෙම ඉඩම් සම්බන්ධ වැඩිදුර කාරණා සර්වේශ්වර්ෂනාල් ලක්ෂණයෙන්ද, විකිණීම ගැන වැඩිදුර කාරණා ලංකාවේ ආණ්ඩුවේ ඒකකලක්ෂණයෙන්ද දැනගන්නට පුළුවන.

ගරුගර ලකුණකින් සහතිකයෙන් ආඥා ලෙස,  
ආර්. ඩබ්ලිව්. අසිවර්ස්,  
වැඩබලන මහසෙනෙවිවරයාගේ මහලය.

No. 539, P. OF U.

Colonial Secretary's Office,  
Colombo, June 11, 1902.

ON Tuesday, August 26, 1902, at 1 P.M., the Government Agent for the Province of Uva will put up to auction, at his office in the Kacheheri, the under-mentioned portions of Crown Land, on the terms authorized by Government.

Fifteen allotments of land situated in the Badulla District of the Province of Uva.  
For sale or settlement.

Preliminary plan 1,014. Claimant—Crown.

Lot.	Village.	Name of Land.	Description.	Extent. A. R. P.	Upset Price per Acre: Rs.
3394	Bandarawela in Mahapalata	Kahatagastennepatana	Patana	0 1 38	10
3395	Do.	Kahatagahaulpota	Paddy field	0 1 32	15
Preliminary plan 1,017. Claimant—Boddearawe Punchirala of Imbulgoda.					
Z 112	Udawela in Kilpola korale of Yatikinda	Udawela	Chena	0 1 26	20
Preliminary plan 915. Claimant—Crown.					
3151	Meda-oya in Pangaragamma of Bintenna	Kabaranghamullawatta	Garden	5 2 35	10
3153	Do.	Kabarangamullahena	Chena	5 3 27	10
Preliminary plan 951. Claimant—Crown.					
3273	Ellewelagama in Bintenna korale of Bintenna	Kirimedillehena and Diulgahapitiyehena	Chena	19 2 18	10
Preliminary plan 971. Claimant—Crown.					
3330	Siyambalawinna in Bintenna korale of Bintenna	Werapokunebaddehena	Chena	3 1 20	10



Lot.	Village.	Name of Land.	Description.	Extent.		Upset Price per Acre. Rs.
				A.	R. P.	
2748	Oetumbe in Oyapalata korale of Wiyaluwa	Preliminary plan 790. Claimant—Crown. Pitamaranpatana	Patana	75	0 0	10
2877	Angoda in Soronatota of Wiyaluwa	Preliminary plan 825. Claimant—Crown. Welkelepatana	Patana	61	0 0	10
2878	Do.	do.	do.	66	1 32	10
C 92	Do.	Claimant—Welkele Seyatu. Helakumbura	Paddy field	0.	1 15	10
2888	Ketakela in Soronatota of Wiyaluwa	Preliminary plan 826. Claimant—Crown. Webeddepatana	Patana	82	1 20	10
D 92	Ketakela in Soronatota of Wiyaluwa	Claimants—Somaiya and Hudua. Batalakotuwa	Garden	0	2 35	10
E 92	Do.	do.	Paddy field	0	2 20	10
F 92	Do.	do.	Chena	0	3 2	10

Further information regarding these lands may be obtained from the Surveyor-General, and regarding conditions of sale from the Government Agent, Province of Uva.

By His Excellency's command,  
R. W. LEVERS,  
Acting Colonial Secretary.

No. 539, P. OF U.

වම් 1902 ක්වු ජුනි මස 11 වෙනි දින කොලම මහසෙක්කාරිප්ලන්තාන්සේගේ කන්තෝරුවේදී.

දිසාබේ ආණ්ඩුවේ ඒජන්තලන්තාන්සේ විසින් මෙහි පහත සඳහන්වන ආණ්ඩුව සන්තක ඉඩම් ආණ්ඩුවේ හිගේග වල ප්‍රකාරයට වම් 1902 ක්වු අගෝස්තු මස 26 වෙනි දිනවූ අභ්‍යරුවාද පස්වරු 10 බදුම් කම්බේර්සේදී වෙන් දේසිකර විකුණනට යෙදෙනවා ඇත.

ලාව දිසාබේ බදුම්පලාගේ කොට්ඨාසයේ පිහිටා තිබෙන බිම්කැබලි 15ක්.

සිතියම 1,014. විකිනීමට හෝ බේරුන්කිරීමට. අයිතිකම කියන්නා—ආණ්ඩුව.

නො.	ගම.	ඉඩමේ නම.	අන්දම.	අක්කරය මහ. කට ලංසුව.			
				අ. රු. ප.	රු.		
3394	ඉඩකිද මහපලානකෝරලේ බන් ඩාරවල	කහටගස්කැන්නේපහන	පහන	0	1 38	10	
3395	එම	කහටගස්ලේපහන	කුඹුර	0	1 32	15	
Z 112	සිතියම 1,017. අයිතිකම කියන්නා—ඉඹුල්ගොඩබද්දේඅරගේ පුන්චිරල.	අභිකිද රිල්පලකෝරලේ උඩවෙල	උඩවෙල	හේන	0	1 26	20
3151	බිත්තැන්නේ පහරගම්මන මැදඹස	සිතියම 915. අයිතිකම කියන්නා—ආණ්ඩුව.	කාමරන්ගහමුල්ලේවත්ත	වත්ත	5	2 35	10
3153	එම	කාමරන්ගහමුල්ලේහේන	හේන	5	3 27	10	
3273	බිත්තැන්නේ බිත්තැන්නකෝරලේ ඇල්ලේවෙලගම	සිතියම 951. කිරිමැඬිල්ලේහේන සහ දිවුල්ගහ පිටියේහේන	එම	19	2 18	10	
3330	බිත්තැන්නේ බිත්තැන්නකෝරලේ සියඹලාවින්න	සිතියම 971. චේරපොකුකබද්දේ හේන	එම	3	1 20	10	
2748	විසඵව මහපලාන මහතු 3ඹ	සිතියම 790. පිටමාරුවපහන	පහන	75	0 0	10	
2877	විසඵව සොරනාකොටඅන්ගොඩ	සිතියම 825. වැල්කැලේපහන	එම	61	0 0	10	
2878	එම	එම	එම	66	1 32	10	
C 92	එම	අයිතිකම කියන්නා—වැල්කැලේ සියතු. හෙලකුඹුර	කුඹුර	0	1 15	10	
2888	විසඵවසොරනාකොට	සිතියම 826. අයිතිකම කියන්නා—ආණ්ඩුව. වැබ්බද්දේපහන	පහන	82	1 20	10	
D 92	කැටකැලේ	අයිතිකම කියන්නා—සොමසීයා සහ හුදුවා. බනලොසාවුව	වත්ත	0	2 35	—	
E 92	එම	එම	කුඹුර	0	2 20	—	
F 92	එම	එම	හේන	0	3 2	—	

මෙම ඉඩම් ගැන වැරදුර කාරණා සර්වේසර්පකරුප්ලන්තාන්සේගෙන් සහ විකිනීම ගැන වැරදුර කාරණා ලාව දිසාබේ ආණ්ඩුවේ ඒජන්තලන්තාන්සේගෙන්ද දැනගන්නට පුළුවන.

ගරුකර ලකුමානත්වකන්සේගේ ආඥාවලට,  
ආර්. ඩබ්ල්. අයිවර්ස්,  
වැඩබලන මහසෙක්කාරිප් වම්හ.

No. 540, P. OF U.

Colonial Secretary's Office,  
Colombo, June 18, 1902.

ON Tuesday, September 2, 1902, at 1 P.M., the Government Agent for the Province of Uva will put up to auction, at his office in the Kachcheri, the under-mentioned portions of Crown Land, on the terms authorized by Government.

Nineteen allotments of land situated in the Badulla District of the Province of Uva.

For sale or settlement.				
Preliminary plan 1,024. Claimant—Sudu Banda of Alupota.				
Lot.	Village.	Name of Land.	Description.	Extent. A. R. P.
3407	Alupota in Kandukara korale of Buttala	Heenarawa	Abandoned paddy field	1 0 32
3408	Buttala	Heenarawehena.	Chena	0 0 20
Claimant—Crown.				
3409	Buttala	Katupitamulla-arawa	Abandoned paddy field	1 2 20
Preliminary plan 1,025. Claimant—Crown.				
3410	Walasella in Kandukara korale of Buttala	Wendesiwatta	Forest	4 3 32
Claimant—Ukku Banda Arachchi.				
3411	Buttala	Yahalarawa	Old paddy field	3 0 16
Preliminary plan 334. Claimant Crown.				
1283	Huratgamuwa in Wellawaya korale of Wellawaya	Kolongahakumbura	Chena	3 1 32
1284	Do.	Pidawitakumbura	do.	2 1 17
1286	Do.	Wahalenindemuttettuwa	do.	3 2 22
1287	Do.	Gannilekumbura	do.	1 2 18
1289	Do.	Karandagahakumbura	do.	2 2 28
1291	Do.	Galpota-arawa	do.	3 1 9
1294	Do.	Miyalagahakumbura	do.	1 1 8
1297	Do.	Migahakumbura	do.	1 0 30
1299	Do.	Nikagahakumbura	do.	2 1 15
1301	Do.	Waraketiyakumbura	do.	2 1 10
1302	Do.	Migonkumbura	do.	2 1 27
1304	Do.	Diyagoyikumbura	do.	1 3 2
1306	Do.	Batarawekumbura	do.	2 2 15
Preliminary plan 677. Claimant—Crown.				
2394	Bibilegamuwa in Udapalata of Udukinda	Udaulpota	Paddy field	0 1 6

Upset price,—Rs. 10 per acre.

Further information regarding these lands may be obtained from the Surveyor-General, and regarding conditions of sale from the Government Agent, Province of Uva.

By His Excellency's command,  
R. W. LEVERS,  
Acting Colonial Secretary.

No. 540, P. OF U.

වම් 1902 ක්වු ජනි මස 18 වෙනි දින කොළඹ මහසෙනෙවිවරයාගේ කාර්යාලයේදී.

ලංකාවේ ආණ්ඩුවේ ඒජන්තවරයාගේ විසින් මෙහි පහත සඳහන්වන ආණ්ඩුව සන්තක ඉඩම් ආණ්ඩුවේ නියෝගවලට ප්‍රකාරයට වම් 1902 ක්වු සැප්තැම්බර් මස 2 වෙනි දිනට අහසරුවාද, පස්වරු 1ට බදු එ කළුමැතිගේදී වෙන්දේසිකර විකුණනුට යෙදෙනවා ඇත.

ලංකාවේ බදු එ පලාගේ කොමසාරිස් පිහිටා තිබෙන ක්වුබලේ 19ක්.

එකිනෙකට හෝ බෙරුවන්නීර්මට.

සිතියම 1,024. අයිතිකම් නිසන්තා—අළුපොත පුදබන්ධා.

නො.	ගම.	ඉඩමේ නම.	අන්දම.	මහස. අ. රු. ප.
3407	බුන්තල කඳුකරකෝරලේ අළුපොත	හීන්දරුව	වැඩනොකර අත්හැර තිබෙන කුඹුර	1 0 32
3408	එම	හීන්දරුවේගෙන	ගෙන	0 0 20
3409	එම	අයිතිකම් නිසන්තා—ආණ්ඩුව. කවුපිටමුල්ලේඅරුව	වැඩනොකර අත්හැර තිබෙන කුඹුර	1 2 20
3410	බුන්තල කඳුකරකෝරලේ වලස්ඇල්ල	සිතියම 1,025. අයිතිකම් නිසන්තා—ආණ්ඩුව. වෙන්දේසිවන්න	කැලේ	4 3 32
3411	එම	අයිතිකම් නිසන්තා—ලක්කුබන්ධා ආරම්භ. ගහල්අරුව	කුඹුර	3 0 16

කො.	ගම.	ඉඩමේ නම.	අක්ෂර.	මහත. අ. ර. ප.
සීතියම 384. අයිතිකම කියන්නා—ආණ්ඩුව.				
1283	වැල්ලවායේ වැල්ලවායකෝර	කොලොන්ගහකුඹුර	ගේන	3 1 32
	ලේ කුරන්නමුල්ල	පිඩවිතකුඹුර	එම	2 1 17
1284	එම	වහලේනින්නේදමන්නෙව්ව	එම	3 2 22
1286	එම	ගන්නිලේකුඹුර	එම	1 2 18
1287	එම	කරදගහකුඹුර	එම	2 2 28
1289	එම	ගල්පොතඅරාව	එම	3 1 9
1291	එම	මිහලගහකුඹුර	එම	1 1 8
1294	එම	මීගහකුඹුර	එම	1 0 30
1297	එම	නිකගහකුඹුර	එම	2 1 15
1299	එම	වරකැටියේකුඹුර	එම	2 1 10
1301	එම	මීගොන්නකුඹුර	එම	2 1 27
1302	එම	දිගගොයිකුඹුර	එම	1 3 2
1304	එම	බන්නරවේකුඹුර	එම	2 2 15
1306	එම			
සීතියම 677. අයිතිකම කියන්නා—ආණ්ඩුව.				
2394	ලඹුකිඳුලඹපලාන තිබ්බලේ ගමුව	ලඹලේපොත	කුඹුර	0 1 6

අත්කරගත ලංසුව රුපියල් 10යි.  
 මෙම ඉඩම් ගැන වැඩිදුර කාරණා සර්වේසර්පනරාලීරුන්ටාන්සේගෙන් සහ විකිණීම ගැන වැඩිදුර කාරණා ලාව දිසාමේ ආණ්ඩුවේ ඒප්පනලීරුන්ටාන්සේගෙන්ද ලබාගත හැකි වූවකි.  
 ගරුකර ලකුමානත්වකන්සේගේ ආඥාව ලෙස,  
 ආර්. ඩබ්ලිව්. අයිවර්ස්,  
 වැඩබලන මහසෙකුකාරිය වම්ස.

**LAND SALES IN THE PROVINCE OF SABARAGAMUWA**

No. 415, P. OF S. Colonial Secretary's Office, Colombo, June 9, 1902.

ON Friday, July 25, 1902, at 1 o'clock P.M., the Assistant Government Agent for the Kegalla District will put up to auction, at his office in Kegalla Kachcheri, the under-mentioned portions of Crown Land, on the terms authorized by the Government.

Ten allotments of land situated in the Three Korales, Paranakuru and Beligal korales of the Kegalla District of the Province of Sabaragamuwa.

Lot.	Name of Land.	Name of Claimant.	Description.	Extent. A. R. P.	Upset Price per Acre. Rs.
Preliminary plan 986.—Dangampola. Applicant—Nil.					
W 117	Amunewatte, Walagawahena, Kahatagahahena	H. A. Hayes	Chena (for settlement)	2 1 20	—*
X 117	Ellepitahena, Pambegalehena, Amunuwattewalagawa, Kahatagahahena	do.	do.	61 3 30	—*
Preliminary plan 951.—Karapalagala. Applicant—D. Dingiri Appuhami.					
2696	Ranadilehena	Crown	Forest (for sale)	0 0 15	25
2697	Do.	do.	do.	3 2 32	25
Preliminary plan 314.—Watura. Applicant—Nil.					
656	Oliyapolahena	Crown	Forest (for sale)	1 1 34	30
657	Do.	do.	do.	0 0 14	30
Preliminary plan 5,900.—Ambakumbura. Applicant—C. Pieris.					
7519	Potukoladeniyehena	Crown	Chena (for sale)	1 3 10	40
Preliminary plan 7,815.—Karadetiya and Pohorambe. Applicant—Nil.					
4601	Pitakandemukalana	Crown	Forest (for sale)	6 1 20	50
4604	Do.	do.	do.	8 3 29	35
4605	Do.	do.	do.	14 0 17	35

\* Certificate of quiet possession.

Further particulars respecting these lands may be obtained from the Surveyor-General, and respecting the conditions of sale from the Assistant Government Agent, Kegalla.

By His Excellency's command,  
 R. W. LEVERS,  
 Acting Colonial Secretary.

No. 415, P. OF S.

මේ 1902 ක්වු ජුනි මස 9 වෙනි දින කොළඹ මහසෙනෙවිවරයා විසින් සකස් කෙරුණු දේ.

සබරගමු දිසාවේ කැලලේ උපරිපත්කරුන්ගේ විසින් මෙහි පහත සඳහන් වූ ආණ්ඩුව සන්තක ඉඩම් ආණ්ඩුවේ නියෝගවලට ප්‍රකාරයට මේ 1902 ක්වු ජුනි මස 25 වෙනි දිනවූ සිකුරුදු දවල් එකට කැලලේ කඩවෙහිසේදී වෙන්දේසිකර විකුණනු ලබන බවට තීරණය වූයේය.

සබරගමු දිසාවේ කැලලේ පලාතේ පරනකුරු, බෙලිගල් සහ කෝරලයක යන කොට්ඨාසවල පිහිටි නිවෙහි සිම්කැබ්ලි 10ක්.

සිතියම 986. ගම—දන්ගම්පොල. අයිතිකරු කියන්නා—එම්. ඒ. හේන්.

නො.	ඉඩමේ නම.	ඉල්ලුම්කරයා.	අන්ගම.	මහස. ගම මිල.	අක්කර මිල.
W117	අමුණේවත්ත වලගාමා හේන, කහවගහහේන	—	හේන (කේරිම පිණිස)	2 1 20	—
X.117	ඇල්ලේපිටිහේන, පඬු ගාල්ලේහේන, අමුණු මත්තේ වලගාමා කහවගහ හේන	—	එම	61 3 30	—
2696	රහදිලේහේන	සි. සිංහිරි අප්පුහාමි	මුකලාන (විකිනීම පිණිස)	0 0 15	25
2697	එම	එම	එම	3 2 32	25
656	මලියාපොලේහේන	—	මුකලාන (විකිනීම පිණිස)	1 1 34	30
957	එම	—	එම	0 0 14	30
7519	පොකුකොලදෙහිහේන	සි. පිරිස්	හේන (විකිනීම පිණිස)	1 3 10	40
4601	පිටකන්දේමුකලාන	—	මුකලාන (විකිනීම පිණිස)	6 1 20	50
4604	එම	—	එම	8 3 29	35
5605	එම	—	එම	14 0 17	35

මෙම ඉඩම් ගැණ වැඩිදුර කාරණා සර්වේච්ඡන්තරුන්ගේ විසින් සකස් කෙරුණු දේ, විකිනීමේ කොන්දේසි ගැණ කැලලේ උපරිපත්කරුන්ගේ විසින් සකස් කෙරුණු දේ දැනගත්ව පුළුවන.

ගරුකර උතුමානන්වතන්සේගේ ආඥාවලෙස,  
ආර්. ඩබ්ලිව්. අයිවර්ස්,  
වැඩබලන මහසෙනෙවිවරයා විසින්.

No. 416, P. OF S.

Colonial Secretary's Office,  
Colombo, June 9, 1902.

ON Tuesday, July 22, 1902, at 1 P.M., the Government Agent for the Province of Sabaragamuwa will put up to auction, at his office in Ratnapura, the under-mentioned portions of Crown Land, on the terms authorized by Government.

Sixteen allotments of land situated in the Nawadun korale of the Ratnapura District of the Province of Sabaragamuwa.

Lot.	Name of Land.	Name of Claimant.	Description.	Extent. A. R. P.	Upset Price per Acre. Rs.
Preliminary plan 999. Village—Demanagammana, Uda pattu.					
C 118	Galgepahalawatta	M. G. Maddumahami	Garden	1 3 0	10
H 118	Do.	do.	Chena	0 0 28	10
Preliminary plan 723. Village—Illubbluwa, Pallé pattu.					
I 89	Bulatwelhena	J. Punchi Banda and others	Chena	27 2 30	30
K 89	Do.	do.	do.	38 2 14	30
N 89	Katupotehena	do.	Forest and chena	29 1 18	60
O 89	Katupota-arawa	do.	Forest	8 0 0	60
P 89	Gonamadittahena	do.	Forest and chena	33 2 0	60
S 89	Malagalegewatthehena	G. Heenhami and others	Chena	10 0 2	30
T 89	Bandulahamigehena and other chenas	do.	do.	72 0 0	60
Preliminary plan 628. Village—Moratota, Uda pattu.					
1909	Bogahawitiyemukulana	Crown	Forest	0 0 35	10
1910	Palakapapumukulana	do.	do.	8 2 6	15
S 79	Ankanewatthehena	K. Mudalihami and others	Chena	3 3 22	10
1913	Gahaladodamukulana	Crown	Forest	3 3 2	15
T 79	Waduressegodahena	P. Malbinduwa and others	Chena	1 2 39	10
1914	Bandaramukulana	Crown	Forest	1 0 16	15
U 79	Waduressehena	K. Mudalihami and others	Chena	1 2 10	10

Further information respecting these lands may be obtained from the Surveyor-General, and respecting the conditions of sale from the Government Agent, Province of Sabaragamuwa.

By His Excellency's command,  
R. W. FEYERS,  
Acting Colonial Secretary.

No. 416, P. OF S.

වං 1902 නවු ජුනි මස 9 වෙනි දින කොළඹ මහසෙනෙකාරිස්ථානයේ සේසේ කන්තෝරුවේදී.

සබරගමු දිසාවේ ඒජන්තවරයාණන් විසින් මෙහි සහක සඳහන්වන ආණ්ඩුව සත්කක ඉඩම් ආණ්ඩුවේ නියෝගවල ප්‍රකාරයට වං 1902 නවු ජුනි මස 22 වෙනි දිනවූ අහඹු ලාභ පස්වරු 10 රත්නපුරේ කව වෙරියේදී වෙන්දේසිකර විකුණනට යෙදෙනවා ඇත.

සබරගමු දිසාවේ ඒජන්තවරු පලාතේ නවදන්කෝරළේ කොට්ඨාසයේ පිහිටා තිබෙන බිම්කැබලි.

නං.	ඉඩමේ නම.	අයිතිකම් කියන්නා.	අන්දම.	අක්කරයක වටිනා	
				මගය.	රු.
G 118	ගල්ගෙටතලවත්ත	ඇම්. ජී. මද්දමහාමි	වත්ත	1	3 0
H 118	එම	එම	සේන	0	0 28
සිතියම 723. ගම—ඉළුමුළුව. පල්ලේපත්තුව.					
I 89	මුලත්තුවල්ලේන	ජේ. ප්‍රාචීනිකා සහ තවත්	සේන	27	2 30
K 89	එම	එම	එම	38	2 14
N 89	කටුපොත්තේන	එම	මුකලාන සහ සේන	29	1 18
O 89	කටුපොත්තේන	එම	මුකලාන	8	0 0
P 89	ගෝනමිහිත්තේන	එම	මුකලාන සහ සේන	33	2 0
S 89	මලගලගේවත්තේන	ජී. හීන්තාමි සහ තවත්	සේන	10	0 2
T 89	බන්දුලාමිගේ සේන	එම	එම	72	0 0
සිතියම 628. ගම—මොරකොට. උඩපත්තුව.					
1909	බෝගහවිලියේ මුකලාන	ආණ්ඩුව	මුකලාන	0	0 35
1910	පලකපාපු මුකලාන	එම	එම	8	2 6
S 79	අත්කනේවත්තේ සේන	කේ. මුදලිහාමි සහ තවත්	සේන	3	3 22
1913	ගහලදොඩු මුකලාන	ආණ්ඩුව	මුකලාන	3	3 2
T 79	වදුරුසේනොඩුගේන	පී. මල්බිත්තුව සහ තවත්	සේන	1	2 39
1914	බන්ධාර මුකලාන	ආණ්ඩුව	මුකලාන	1	0 16
U 79	වදුරුසේනොඩු	කේ. මුදලිහාමි සහ තවත්	සේන	1	2 10

මෙම ඉඩම් සම්බන්ධ වැඩිදුර කාරණා මිනිස්පොරුදොර්තමේන්තුවේ ප්‍රධානතුමාගෙන්ද, විනිනි ම කොන්දේසි සම්බන්ධ කාරණා සබරගමු පලාතේ මහඒජන්තවරයාණන්ගෙන්ද දැනගනව පුළුවනි.

ගරුකර උතුමානත්වයන්ගේ ආඥාවලෙස,  
ආර්. ඩබ්ලිව්. අසිමර්ස්,  
වැඩබලන මහසෙනෙකාරිස් වමි.

No. 417, P. OF S.

Colonial Secretary's Office,  
Colombo, June 9, 1902.

ON Tuesday, July 29, 1902, at 1 P.M., the Government Agent for the Province of Sabaragamuwa will put up to auction, at his office in Ratnapura, the under-mentioned portions of Crown Land, on the terms authorized by Government.

Thirty-three allotments of land situated in the Kuruwiti korale division of the Ratnapura District of the Province of Sabaragamuwa.

Preliminary plan 171.—Kiriella.

Lot.	Name of Land.	Name of Claimant.	Description.	Extent		Upset Price
				A.	R. P.	per Acre. Rs.
U 23	Wewagawahenewatta	H. Kirimenika and others	Garden	0	2 0	10
336	Bimpelahena	do.	Chena	17	0 9	15
337	Wewagawahena	do.	do.	1	0 38	15
339	Heenettagawahena	H. Heenmenika	do.	8	0 12	15
W 23	Mugunedeniyehena	T. Wijehami and others	do.	10	0 6	15
X 23	Do.	do.	do.	6	3 34	15
Z 23	Gallessegodagulana	J. M. Loku Banda and others	do.	7	1 2	15
A 24	Gallassagodahena	do.	do.	1	0 36	15
B 24	Do.	do.	do.	0	3 30	15
C 24	Panwilahena	J. M. Punchimenika and others	do.	8	3 18	20
D 24	Do.	do.	do.	2	1 38	20
E 24	Panwilahenewatta	J. M. Punchimenika	Garden	0	0 30	30
G 24	Boralessagukumburehena	P. A. Appuhami and others	Chena	16	1 9	15
H 24	Do.	do.	do.	5	1 33	15
I 24	Boralesschenewatta	J. M. Punchimenika and others	Garden	2	2 28	30
K 24	Do.	do.	do.	1	1 28	30
N 24	Do.	do.	do.	0	2 4	30
P 24	Do.	do.	do.	2	2 23	30
R 24	Do.	Hami Gan-arachchi	do.	0	2 35	30
T 24	Do.	J. L. Ahamadu Lebbe Markar	do.	0	3 11	30
V 24	Boralessgukumburehena	J. M. Punchimenika and others	Chena	2	3 25	10
342	Boralesschenewatta	do.	Garden	0	2 24	15
B 25	Tibbotuelewaturanekumbura	H. M. Kirimenika and others	Field	3	1 39	30

Lot.	Name of Land.	Name of Claimant.	Description.	Extent.		Upset Price per Acre. Rs.
				A.	R. P.	
D 25	Tibbotuelahena	P. Punchimahatmaya and others	Chena	2	0 28	15
F 25	Do.	do.	do.	0	3 34	15
I 25	Heraniyawakahena	D. L. Appuhami	Garden	0	1 15	30
K 25	Do.	J. M. Punchimenika and others	Chena	21	1 19	15
O 25	Acharigehena	J. M. Mudalihami and others	Garden	0	2 28	30
Preliminary plan 1,001. Village—Teppanawa.						
I 118	Bodaragdeniya or Gallenagawadeniya	K. Setuhami and another	Deniya	1	0 20	20
2791	Dingidemugallenagawadeniya	do.	Chena and deniya	15	0 37	20
Preliminary plan 1,008. Village—Amuhenkanda.						
2801	Pahaladegalassehenewatta	The heirs of Ekneligoda estate	Garden	0	2 0	35
2802	Do.	do.	Chena	2	3 10	15
Preliminary plan 937/38. Village—Malangama.						
Z 114	Radadolemukalana	Crown	Degidiyan forest	18	2 11	20

Further information respecting these lands may be obtained from the Surveyor-General, and respecting the conditions of sale from the Government Agent, Province of Sabaragamuwa.

By His Excellency's command,

R. W. LEVERS,  
Acting Colonial Secretary.

No. 417, p. OF S.

විෂ් 1902 ක්වු ජුලි මස 9 වෙනි දින කොළඹ මහසෙනෙකාරිස්ථලානාන්තේසේ කන්කෝරුවෙදිස.

සබරගමු දිසාවේ ඒජන්තලාන්තාන්තේසේ විසින් මෙහි පහත සඳහන්වන ආණ්ඩුව සත්කක ඉඩම් ආණ්ඩුවේ නියෝගවල ප්‍රකාරයට විෂ් 1902 ක්වු ජුලි මස 29 වෙනි දිනට අභතරුවාද පස්වරු 1ට රත්නපුරේ කවිචේරිසේදි වෙන්දේසිකර විකුණනට යෙදෙනවා ඇත.

සබරගමු දිසාවේ රත්නපුරේ පලාතේ කුරුවිටිකෝරලේ පිහිටා තිබෙන බිම්කැබෙලි. සිතියම 171. ගම—කිරිඇල්ල.

නො	ඉඩමේ නම.	අයිතිකම් කිසිකතා.	අන්දම.	අක්කර		
				මකන. අ. රු. ප.	ශත මිල. රු.	
U 23	වැවගාවගේනේවත්ත	එච්. කිරිමැනිකේ සහ තවත්	වත්ත	0	2 0	10
336	කිලිවැලගේන	එම	ගේන	17	0 9	15
337	වැවගාවගේන	එම	එම	1	0 38	15
339	කිකුත්තගාවගේන	එච්. සිත්මැනිකේ	එම	8	0 12	15
W 23	මුහුණතදෙහිගේන	ඊ. ඩී. ඩී. සහ තවත්	එම	10	0 6	15
X 23	එම	එම	එම	6	3 34	15
Z 23	ගල්ලැස්සෙගොඩගුලුන	ජේ. ඇම්. ලොකුබත්තා සහ තවත්	එම	7	1 2	15
A 24	ගල්ලැස්සෙගොඩගේන	එම	එම	1	0 36	15
B 24	එම	එම	එම	0	3 30	15
C 24	පන්විලගේන	ජේ. ඇම්. පුංචිමැනිකේ සහ තවත්	එම	8	3 18	20
D 24	එම	එම	එම	2	1 38	20
E 24	පන්විලගේනේවත්ත	එම	වත්ත	0	0 30	30
G 24	බොරලැස්සෙගුකුණරගේන	ඩී. ඒ. අජප්පාමි සහ තවත්	ගේන	16	1 9	15
H 24	එම	එම	එම	5	1 33	15
I 24	බොරලැස්සෙගේනේවත්ත	පුංචිමැනිකේ සහ තවත්	වත්ත	2	2 28	30
K 24	එම	එම	එම	1	1 28	30
N 24	එම	එම	එම	0	2 4	30
P 24	එම	එම	එම	2	2 23	30
R 24	එම	භාමි ගන්ආරච්චිලි	එම	0	2 35	30
T 24	එම	අභමදුලෙබ්බේ මිරික්කාරි	එම	0	3 11	30
V 24	බොරලැස්සෙගුකුණරගේන	පුංචිමැනිකේ සහ තවත්	ගේන	2	3 25	10
342	බොරලැස්සෙගේනේවත්ත	එම	වත්ත	0	2 24	15
B 25.	නිබ්බොවුඇලේවතුරගේන					
	කුඹුර	කිරිමැනිකේ සහ තවත්	කුඹුර	3	1 39	30
D 25	නිබ්බොවුඇලගේන	පුංචිමැනිකේ සහ තවත්	ගේන	2	0 28	15
F 25	එම	එම	එම	0	3 34	15
I 25	හෙරනියවකගේන	ඩී. ඇල්. අජප්පාමි	වත්ත	0	1 15	30
K 25	එම	පුංචිමැනිකේ සහ තවත්	ගේන	21	1 19	15
O 25	ආචාරගේන	මුදලිභාමි සහ තවත්	වත්ත	0	2 28	30
සිතියම 1,001. ගම—තෙජපනාව.						
I 118	බෝදරගොදෙහින නොහොත්					
	ගල්ලොකගාවදෙහින	කේ. සේනානාමි සහ තවත්	දෙස්ස	1	0 20	20
2791	පිංහිදුමුගල්ලොකගාවදෙහින	එම	ගේන සහ දෙහින	15	0 37	20
සිතියම 1,008. ගම—අළුගේනකන්ද.						
2801	පහලදිගලස්සෙගේන					
	වත්ත	එක්කැලිගොඩ බුදුලේ	වත්ත	0	2 0	35
2802	එම	එම	ගේන	2	3 10	15
සිතියම 937/38. ගම—මලංගම.						
Z 114	රදාදෙලේමුකලාන	ආණ්ඩුව	දෙගහිත්තැලේ	18	2 11	20

මේ ඉඩම් සම්බන්ධ වැඩිදුර කාරණා මිසන්පෙරු දෙපාර්තමේන්තුවේ ප්‍රධානතුමාගෙන්ද, එකීන්මේ කොන්දේසි සම්බන්ධ කාරණා සබරගමු දිසාවේ ආණ්ඩුවේ ඒජන්තලාන්තාන්තේසේගෙන්ද දැනගන්නට පුළුවන.

ගරුකර ලකුමානත්තන්තේසේගේ ආඥාව ලෙස,  
ආර්. ඩබ්ලිව්. අබ්බේරිස්,  
වැඩබලන මහසෙනෙකාරිස් විමිහ.

No. 418, P. OF S.

Colonial Secretary's Office,  
Colombo, June 13, 1902.

ON Tuesday, August 5, 1902, at 1 P.M., the Government Agent for the Province of Sabaragamuwa will put up to auction, at his office in Ratnapura, the under-mentioned portions of Crown Land, on the terms authorized by Government.

Thirty allotments of land situated in the Nawadun korale of the Ratnapura District of the Province of Sabaragamuwa.

Preliminary plan (cadastral) 31. Village—Kollandagolla.

Lot.	Name of Land.	Name of Claimant.	Description.	Extent.			Upset Price per Acre. Rs.
				A.	R.	P.	
F	Warakakosgahahenyaya	A. Selenchiya and others	Chena	313	0	0	10
4	Kolandagalamukalana	Crown	Forest	3	2	2	20
G	Galniyara Udahakelekumbura	P. Madduma and others	Paddy field	4	3	28	60
H	Kirimetiwalawatta	Andirisa Kattadiya	Garden	0	2	0	200
I	Digorellehenadeniya	do.	Deniya	0	3	31	10
J	Pelengahaowitegodawatta	do.	Garden	0	1	16	40
K	Hunukotuwegawatta	W. W. Babanisa and others	do.	2	3	22	25
L	Hunukotuwedeniya	do.	Deniya	0	1	2	10
L 1	Kirimetiwalawatta	K. Andirisa	Garden	0	1	32	100
M 1	Medawatta	do.	do.	0	1	5	100
N 1	Kolandagalaowita	do.	do.	0	1	32	50
O 1	Jambugahadeniya	W. Andirisa and others	Deniya	0	0	35	10
P 1	Pelengahakumbura	K. Salonchi and others	Paddy field	1	1	26	50
F 1	Warakakosgahahenyaya	K. Kirianchiya	Chena	0	0	10	10

Preliminary plan (cadastral) 32. Village—Pelwadiya.

E	Hinguruwelgulanehenyaya	Saviel Alwis	Chena	139	0	20	10
E 1	Jambugahawatta	M. M. Muttaiya	Garden	0	1	10	60
F 1	Jambugaha, Maragaha, and Annakkagalanehenyaya	Saviel Alwis	Chena	55	1	23	10
F 2	Warakosgahahenyaya	A. Salonchi and others	Chena	0	0	16	10
F 3	Do.	do.	do.	2	1	9	10
G 1	Deniya	T. Dingiriya and others	Deniya	0	3	5	10
Q 1	Helandawatta	F. Mananchiya	Garden	0	0	10	50
12	Moragahahena <i>alias</i> Helandawattamukalana	Crown	Forest	5	3	25	30
12 a	Do.	do.	do.	0	0	35	20
12 b	Do.	do.	do.	0	1	20	20
56 a	Atagallewatta	J. Peris Appu	Garden	0	0	23	100
58	Pillagawawatta	T. Dingiriya	do.	0	2	2	100
59	Murutagaha Assedduma	P. Dingiriya and others	Paddy field	0	3	2	100
60	Helenisgewatta	T. Dingiriya and others	Garden	0	0	38	100
60a	Do.	do.	do.	0	0	12	100
60b	Do.	do.	do.	0	1	29	100

Further information respecting these lands may be obtained from the Surveyor-General, and respecting the conditions of sale from the Government Agent, Province of Sabaragamuwa.

By His Excellency's command,  
R. W. IEVERS,  
Acting Colonial Secretary.

No. 418, P. OF S.

අංක 1902 ක්වු ජුනි මස 13 වෙනි දින කොළඹ මහනගරයේ පළාත් කොටසේ කන්දොරුවේදී.

සබරගමු දිසාවේ ඒකකලත්තානේ මිසිස් මෙහි පහත සඳහන්වන ආණ්ඩුව සන්තක ඉඩම් ආණ්ඩුවේ නියෝගවලට ප්‍රකාරව වර්ෂ 1902 ක්වු අගෝස්තු මස 5 වෙනි දිනට අගතරුවාද පස්වරු 1 ව රත්නපුරේ කවේරියේදී වෙන්දේසිකර මිතුරුන්ට ගෙදෙනවා ඇත.

සබරගමු දිසාවේ රත්නපුරේ පලාතේ නවදුන්නොරුවේ පිහිටා තිබෙන බිම්කැබලි.  
සිතියම 31. ගම—කොලඳගල.

කො.	ඉඩමේ නම.	අයිතිකම කියවතා.	අන්දම.	මහත.		අක්කර ගණ මිල.	
				අ.	ප.		
F	වරකාකොස්ගහනේන්තාය	ඒ. සෙලෙත්තියා සහ නවත්	හේන	313	0	0	10
4	කොලඳගල මුකලාන	ආණ්ඩුව	කැලේ	3	2	2	20
G	ගල්නියාරේ උඩකැලේ කුඹුර	පී. මද්දමා සහ නවත්	කුඹුර	4	3	28	60
H	කිරිමැව්වලවත්ත	අන්දිරියා කවිට්තියා	වත්ත	0	2	0	200
I	දිගේලේලේගෙන දෙතිය	එම	දෙතිය	0	3	31	10
J	පැලෑන්ගහමිව්වෙගොඩවත්ත	එම	වත්ත	0	1	16	40
K	භුණිකොටුවේ වත්ත	බණ්ඩාරි, බණ්ඩාරි, බබානියා සහ නවත්	එම	2	3	22	25
L	භුණිකොටුවේ දෙතිය	එම	දෙතිය	0	1	2	10
L 1	කිරිමැව්වලවත්ත	කේ. අන්දිරියා	වත්ත	0	1	32	100
M 1	මැදවත්ත	එම	එම	0	1	5	100
N 1	කොලඳගලමිව්ව	එම	එම	0	1	32	50
O 1	ජම්බුගහදෙතිය	බණ්ඩාරි, අන්දිරියා සහ නවත්	දෙතිය	0	0	35	10
P 1	පෙලෙත්තකකුඹුර	කේ. සලොත්තියා සහ නවත්	කුඹුර	1	1	26	50
F 1	වරකාකොස්ගහනේන්තාය	කේ. කිරිඅන්තියා	හේන	0	0	10	10

නො.	ඉඩමේ නම.	අයිතිකම් කියවන්න.	අන්දම.	මහස. අ. රු. ප.	අක්කර සක මිල. රු.
E	කිතුරුවෙලඟුලාන්ගේත්තය	සිවියම 32 ගම—පැල්වැසිය.	සේන	139 0 20	10
E 1	ජම්බුගහවත්ත	සිවියම 32 ගම—පැල්වැසිය.	වත්ත	0 1 10	60
F 1	ජම්බුගහ මාරගහ අත්තක්කා	සිවියම 32 ගම—පැල්වැසිය.	සේන	55 1 23	10
F 2	වරකාකාස්ගහගේත්තය	ඒ. සලාන්ති සහ තවත්	එම	0 0 16	10
F 3	එම.	එම	එම	2 1 9	10
G 1	දෙතිය	පී. සිංහිරියා සහ තවත්	දෙතිය	0 3 5	10
Q 1	හෙලෙත්තුවත්ත	ඇස්. මහගමියා	වත්ත	0 0 10	50
12	මොරගහගේන නොහොත්	ආණ්ඩුව	කැලේ	5 3 25	30
12A	එම	එම	එම	0 0 35	20
12B	එම	එම	එම	0 1 20	20
56A	අතගල්ලේ වත්ත	ජේ. පිරිස්අප්පු	වත්ත	0 0 23	100
58	පිල්ලතාවත්ත	පී. සිංහිරියා	එම	0 2 2	100
59	මුරුගහගල්පැද්දම	පී. සිංහිරියා සහ තවත්	කුමුර	0 3 2	100
60	හෙලේතිස්සේ වත්ත	පී. සිංහිරියා සහ තවත්	වත්ත	0 0 38	100
60A	එම	එම	එම	0 0 12	100
60B	එම	එම	එම	0 1 29	100

මෙම ඉඩම් සම්බන්ධ වැඩිදුර කාරණා මිනිස්සුන්ගේ දෙපාර්තමේන්තුවේ ප්‍රධානතුමාගේද, විනිවිදී කොන්දේසි සම්බන්ධ කාරණා සබරගමු පලාතේ ඒජන්ට් ජනරාල්ගේද දැනගත්ව පුළුවන.

ගරුකර උතුමානත්වතක්සේගේ ආඥාවලෙස,  
ආර්. ඩබ්ලිව්. අයිවර්ස්,  
වැඩබලන මහසෙනෙවිගේ වමන.

**LAND ACQUISITION NOTICES.**

HAVING been duly directed by the Governor, with the advice of the Executive Council, acting under the provisions of "The Land Acquisition Ordinance of 1876," section 6, to take order for the acquisition of the following lands, required for a public purpose, namely, for pipe trench and springs for water service to the Medical Aid Hospital, Pussellawa, to wit:—

Lot.	Name of Land.	Description.	Name of Claimant	Extent. A. R. P.
I 855	Black Forest estate	Rocky waste land	Proprietors of Black Forest estate (T. P. 44,302)	0 0 12
J 855	Do.	Tea	do.	0 0 13

I hereby give public notice, as required by section 7, that the Government proposes to take possession of the lands. All persons interested in the aforesaid lands are hereby required to appear personally or by agent before me at Kandy Kachcheri on July 19, 1902, at 2 o'clock p.m., and to state the nature of their respective interests in the lands, and the amount and particulars of their claims to compensation for such interests.

Kandy Kachcheri, June 17, 1902. H. WACE,  
Government Agent.

මේ 1876 ක්ව අවුරුද්දේ නොමිමර 3ගේ ආඥාවලෙස හත්වෙනි වගන්තියේ ප්‍රකාරයට ආණ්ඩුවේ කටයුත්තකට, ඒ නමි:—පුස්සැල්ලාවේ ඉස්පිරිතාරයට වතුර ගැණීමට නලයක් තබන පිණිස ඇලක් කැපීමට සහ වතුර උල්පත් ගන්නා පිණිස මෙහි පහත සඳහන්වෙන ඉඩම් ලබාගැනීම සඳහා ක්‍රියාකරණ පිණිස "වම් 1876ගේ ඉඩම් ලබාගැනීමේ ආඥාවලෙස" හවෙති කාණ්ඩයේ කර තිබෙන ප.ගාර්තුචල ප්‍රකාරයට කාරක මධ්‍යස්ථානවේ මහනුණේ ඇතුළු උතුමානත්වතක්සේගේත්තියකිකාර මට අණලැබී තිබේ, ඒ ඉඩම් නමි:—

නො.	ඉඩමේ නම.	අන්දම.	අයිතිකම් කියවන්න.	මහස. අ. රු. ප.
I 855	බලාක්පොරුස්වත්ත	ගල්සහිත මුඩුබිම	බලාක්පොරුස්වත්ත අයිතිකාරයෝ උරුමවාසි කියන, පැලෑටේ නොමිමරය 44,302	0 0 12
J 855	එම	ගේ	එම	0 0 13

එබැවින් ඉඩම් අයිතිකර ගැණීමට ආණ්ඩුවේ කල්පනාව තිබෙන බව පොදු ජනයාට දැන ගැනීම සඳහා හත්වෙනි වගන්තියේ ඕනෑකර තිබෙන හැරියට මෙයින් දැනුවත්වෙමි.

ඉහත කී ඉඩම්වලට අයිතිවාසිකම් ඇත්තාවූ සෑමදෙනම තමන්ගේ නොහොත් තමන් වෙනුවට ක්‍රියාකරණ අංශ වම් 1902 ක්ව පුළු මස 19 වෙනි දින පස්වරු දෙකේ කතිසමට මහනුවර කවිචේරියේදී මා ඉදිරිපිටට පැමිණ ඒ කොසිඅන්දමේ අයිතිවාසිකම්ද කියා කියා සිරිත්ට ඕනෑවා සහ මෙම ඉඩම් වෙනුවට ඉල්ලා සිටින මුදල් ගණනත් ඊට ඇත්තාවූ තමන්ගේ අයිතියමේ තොරතුරුත් කියා සිටින්නට ඕනෑව මෙයින් දැනගත යුතුයි.

වම් 1902 ක්ව පුළු මස 17 වෙනි දින  
ඉහතුවර කවිචේරියේදීය. එම්. චේස්,  
ආණ්ඩුවේ ඒජන්ට් වමන.







SALE OF ARRACK, TOLL, AND OTHER RENTS.

NOTICE is hereby given that the Government Agent, Galle, will put up for re-sale by public auction, at the risk of the original purchaser, the under-mentioned Tolls from July 1 to December 31, 1902, on Monday, June 30, 1902, at 1 P.M. :—

1. The road toll at Welitara.
2. Ferry toll at Halpatota.
3. Ambalangoda, Elpitiya.
4. Kahawa.
5. Paraduwwatta.
6. The bridge toll at Poloya.

The purchaser must deposit one-tenth of the purchase amount on the day of sale in cash and deposit one month's rent in advance until the completion of the security bond on or before July 10, 1902.

Reason for Re-sale.

Non-payment of the instalment for May, 1902.

Galle Kachecheri, P. E. PIERIS, for Government Agent, June 17, 1902.

විෂය 1902 ක්වු ජුලි මස 1 වෙනි දින සිටත් දෙසැම්බර් මස 31 වෙනි දින වනතුරු මෙහි පහත සඳහන්වන රේන්ද පලමු ගැනුම්කාරයින්ගේ අප්‍රයෝජනයට ඒජන්තවරුන්ගේ විසින් වෂි 1902 ක්වු ජුනි මස 30 වෙනි සඳුදින දවල් සිකුණේ එකට ප්‍රසිධ වෙන්දේසියේ දෙවන විකුණන්නට යෙදෙනවා ඇත.

1. අතිබලමගොඩ, ඇල්පිටිය පාරේ රේන්දය.
2. කහව.
3. පරදවත්ත.
4. වැලිතර.
5. හල්පාතොට.
6. පොල්මයේ පාලම රේන්දය.

ඉල්ලුම්කාරයෝ විසින් රේන්දය ගත්ව දෙන මුදලෙන් දහයෙන් පංගුවක් රේන්දේට ඇප පිණිස අත්පිට ගෙවා ලබන ජුලි මස 10 වෙනිද සිත් මෙහා ඔනෑ ඇප බාරදෙනට ඕනෑය. තවද ඇපමප්පු සම්පුණ්ණ කරණතුරු මාසෙක බදුමුදල අත්පිට බදින්නට ඕනෑය. දෙවන විකුණන්නට යෙදෙන කාරණය නම් 1902කේ මැයි මාසයට ගෙවන්නට ඕනෑ මුදල නොගෙවී තිසාය.

පී. ඊ. පීරිස්, ආණ්ඩුවේ ඒජන්තතැන වෙනුවට.

වෂි 1902 ක්වු ජුනි මස 17 වෙනි දින ගාල්ලේ කවිචේරියේදීය.

NOTICE is hereby given that on Wednesday, July 2, 1902, at 1 P.M., will be put up for re-sale at the Galle Kachecheri, at the risk of the original purchasers, the under-mentioned Arrack Rents of the Southern Province, the original purchasers of which may have failed on or before that date to pay the instalment for the month of May, 1902.

The purchasers at the re-sale should deposit one-tenth of the purchase amount on the day of sale and tender the necessary security without delay, and deposit one month's rent in advance until the completion of the security bond.

Galle District.

From July 2, 1902, to December 31, 1903.

1. Four Gravets, Galle and Akmimana.
2. Wellaboda pattu, Gangaboda pattu, and Hinidum pattu.
3. Bentota-Walallawiti korale.
4. Talpe pattu.

Hambantota District.

From July 2, 1902, to December 31, 1903.

5. Giruwa pattu west and Magam pattu.
6. East Giruwa pattu.

Matara District.

From July 2, 1902, to December 31, 1903.

7. Four Gravets, Matara and Makewita.
8. Weligam and Morawak korales.
9. Wellaboda and Gangaboda pattus.
10. Kandaboda pattu.

P. E. PIERIS, for Government Agent.

Galle Kachecheri, June 17, 1902.

මෙහි පහත සඳහන්වන දකුණු පලාතේ අරක්ක රේන්ද ගැන මුල් ගැනුම්කාරයින් විසින් වෂි 1902 ක්වු මැයි මාසේදී ගෙවියයුතු මුදල වෂි 1902 ක්වු ජුලි මස 2 වෙනි වූදින හෝ ඊට මත්තෙන් ගෙවන්නට නොයෙදෙන අරක්ක රේන්ද එකී දින දවල් එකට ගාල්ලේ කවිචේරියේදී මුල් ගැනුම්කාරයින්ගේ අප්‍රයෝජනයට දෙවන විකුණන්නට යෙදෙනවා ඇත.

දෙවන විකුණීමේදී ගැනුම්කාරයා විසින් විකුණීමේ මුදලෙන් දහයෙන් පංගුවක් විකුණුම් දවසේදී ගෙවන්නට ඕනෑවා සහ නොපමාව ඇප සම්පුණ්ණ කරන්නටද ඕනෑය. තවද ඇප මප්පු සම්පුණ්ණ කරණතුරු මාසෙක බදු මුදල අත්පිට බදින්නට ඕනෑය.

ගාළ දිස්ත්‍රික්කයේ.

වෂි 1902 ක්වු ජුලි මස 2 වෙනි දින පටන් වෂි 1903 ක්වු දෙසැම්බර් මස 31 වෙනි දින දක්වා :

1. ගාල්ලේ කඩවත්සතර සහ අක්මමත.
2. වැල්ලඹවත්තුව සහ ගහබඩවත්තුව සහ හිඳුම්පත්තුව.
3. බෙන්තොට වලල්ලාපිටිකෝරලේ.
4. තල්පේපත්තුව.

හම්බන්තොට.

වෂි 1902 ක්වු ජුලි මස 2 වෙනි දින පටන් වෂි 1903 ක්වු දෙසැම්බර් මස 31 වෙනි දින දක්වා :

5. නැගෙනහිර හිරුවාපත්තුව.
6. මොගම්පත්තුව සහ බස්නාහිර හිරුවාපත්තුව.

මාතර දිස්ත්‍රික්කයේ.

වෂි 1902 ක්වු ජුලි මස 2 වෙනි දින පටන් වෂි 1903 ක්වු දෙසැම්බර් මස 31 වෙනි දින දක්වා :

7. මාතර කඩවත් සතර සහ මාකාවිට.
8. වැලිගම සහ මොරවත්කෝරලේ.
9. වැල්ලඹවත්තුව සහ ගහබඩවත්තුව.
10. කන්දබඩවත්තුව.

පී. ඊ. පීරිස්, ආණ්ඩුවේ ඒජන්තතැන වෙනුවට.

වෂි 1902 ක්වු ජුනි මස 17 වෙනි දින ගාල්ලේ කවිචේරියේදීය.

**N**OTICE is hereby given that on Monday, June 30, 1902, at 3 P.M., will be put up for re-sale at the Badulla Kachcheri, at the risk of the original purchasers, the Arrack Rent of the Province of Uva from July 1, 1902, to December 31, 1902, if the original purchasers have not before that date paid up the balance of fifth instalment amounting to Rs. 4,029.73.

The purchaser at the re-sale will be required to deposit an amount equal to one month's purchase of the rent on the day of sale.

Further conditions will be read and explained on the day of sale.

Badulla Kachcheri,  
June 17, 1902.

B. J. DUTTON,  
for Government Agent, Uva.

**ල**ංච දිසාවේ අරක්කු රේන්දේට ගෙවියයුතු 5 වෙනි කොටස් මුදල රුපියල් 4,029.73 වම් 1902 ක්වු ජුනි මාසේ 30 වෙනි දින කොකොත් ජට මත්තෙන් පලමු ගැනුම් කාරයින් විසින් ගෙවන්නට කොයෙදුනෙහිනම් ඔවුන්ගේ අලාභයට වම් 1902 ක්වු ජුලි මස 1 වෙනි දින පටන් වම් 1902 ක්වු දෙසැම්බර් මස 31 වෙනි දින දක්වා ලංච දිසාවේ අරක්කු රේන්දේට වම් 1902 ක්වු ජුනි මස 30 වෙනි සදුද පස්වරු 3ට බදු එ කවිවේරියේදී නැවත විකුනන්නට යෙදෙන බව මෙයින් දැනුම් දුන්නා ඇත.

නැවත විකිනීමේදී ඉල්ලාගන්නා අයවරුන් විසින් එසේ ඉල්ලාගන්නාලද ගනනෙන් එක මාසයක මුදල විකුනු දවසේදී මුදලෙන් බදුන්නට ඕනෑය.

වැඩිදුර කොන්දේසි විකුනන දවසේදී කියවා හෝරුම්කර දෙනු ලැබේ.

ඩී. ජේ. ඩබ්න,  
ලංච දිසාවේ ඒජන්ත වෙනුවට.

වම් 1902 ක්වු ජුනි මස 17 වෙනි දින  
බදු එ කවිවේරියේදීය.

**N**OTICE is hereby given that on Monday, June 30, 1902, at 1 P.M., the Government Agent of the Province of Sabaragamuwa will put up for re-sale at the Ratnapura Kachcheri, at the risk of the original purchasers, the under-mentioned Toll Rents of the Province of Sabaragamuwa from July 1 to December 31, 1902, the original purchasers of which may have failed on or before that date to complete the fifth instalment.

The purchasers at the re-sale should deposit one-tenth of the purchase amount on the day of sale.

*Kegalla District.*

1. Toll at Gewilipitiya.
2. Toll at Ambanpitiya.
3. Bridge toll at Bibili-oya.
4. Bridge toll, Mawanella.
5. Toll at Navagamuwa.
6. Road toll, Mayinoluwa.

*Ratnapura District.*

1. Bridge toll at Kahawatta.

M. STEVENSON,  
for Government Agent.

Government Agent's Office,  
Ratnapura, June 14, 1902.

**ම**ම් 1902 ක්වු ජුලි මස 1 වෙනි දින පටන් දෙසැම්බර් මස 31 වෙනි දින දක්වා මෙහි පහත සඳහන්වෙන රේඛු පලමු ගැනුම්කාරයින් විසින් මැයි මාසේ මාස්මුදල ගෙවන්නට කොයෙදුනොත් ඔවුන්ගේ අලාබේ වෙනුවට එකී රේඛු වම් 1902 ක්වු ජුනි මස 30 වෙනි දින සදුද දවල් එකේ කති සමට සබරගමු පලාතේ ඒජන්තලත්තාන්සේ විසින් රත්නපුරේ කවිවේරියේදී නැවත විකුනන බව මෙයින් දන්වනුය.

නැවත විකිනීමේදී ගැනුම්කාරයින් විසින් ගත් මුදලෙන් දහයෙන් කොටසක් විකිනීම දවසේදී මෙහි තබන්නට ඕනෑය.

*කැගල්ල ස්ඵ්ට්‍රික්කේ.*

1. ගැවිලිපිටියේ පාරේ රේන්දේයද.
2. අඹන්පිටියේ පාරේ රේන්දේයද.
3. බිබිලිමියේ පලමු රේන්දේයද.
4. මාවනැල්ලේ පලමු රේන්දේයද.
5. නවගමුවේ පාරේ රේන්දේයද.
6. මයිනොඑවේ පාරේ රේන්දේයද.

*රත්නපුරේ දිස්ත්‍රික්කේ.*

1. කහවත්තේ පලමු රේන්දේයද.

ඇම්. ස්ටීවන්සන්,

ඒජන්තලත්තාන්සේ වෙනුවට.

මම් 1902 ක්වු ජුනි මස 14 වෙනි දින  
රත්නපුරේ කවිවේරියේදීය.

## NOTICES UNDER THE WASTE LANDS ORDINANCES.

Order under Section 2 of "The Waste Lands Ordinances, 1897, 1899, and 1900," declaring the  
Lands to be Crown Property.

In the matter of the lands commonly called and known as Berawamullahena *alias* Kalamullahena, Gurulamullahena, situate in the village of Elgiriya in the Weligam korale of the Matara District, in the Southern Province, and of "The Waste Lands Ordinances, 1897, 1899, and 1900."

THE notice required by section 1 of "The Waste Lands Ordinances, 1897, 1899, and 1900," having been duly published in manner prescribed by that section in respect of the above-named lands (*vide* notice No. 799); and no claim having been made to the said lands or to any interest therein within the period of three months from the date specified in the said notice, I, John George Fraser, Special Officer appointed under section 28 of the said Ordinances, under and by virtue of the powers vested in me in that behalf by section 2 of the said Ordinances, do hereby on this 10th day of April, 1902, order and declare that the said lands, commonly called and known as Berawamullahena *alias* Kalamullahena, &c., situate in the village of Elgiriya in the Weligam korale of the Matara District, in the Southern Province, and shown as lots 12,709 and 12,710 in preliminary plan No. 1,475 of land situate in the said village, a certified copy whereof is hereunto annexed, and containing in extent 147 acres 2 roods and 18 perches, as more fully described herein below, are the property of the Crown.

### *Description of Lands referred to.*

The following lots, situate in the village of Elgiriya in the Weligam korale of the Matara District in the Southern Province, as described in the annexed certified tracing :—

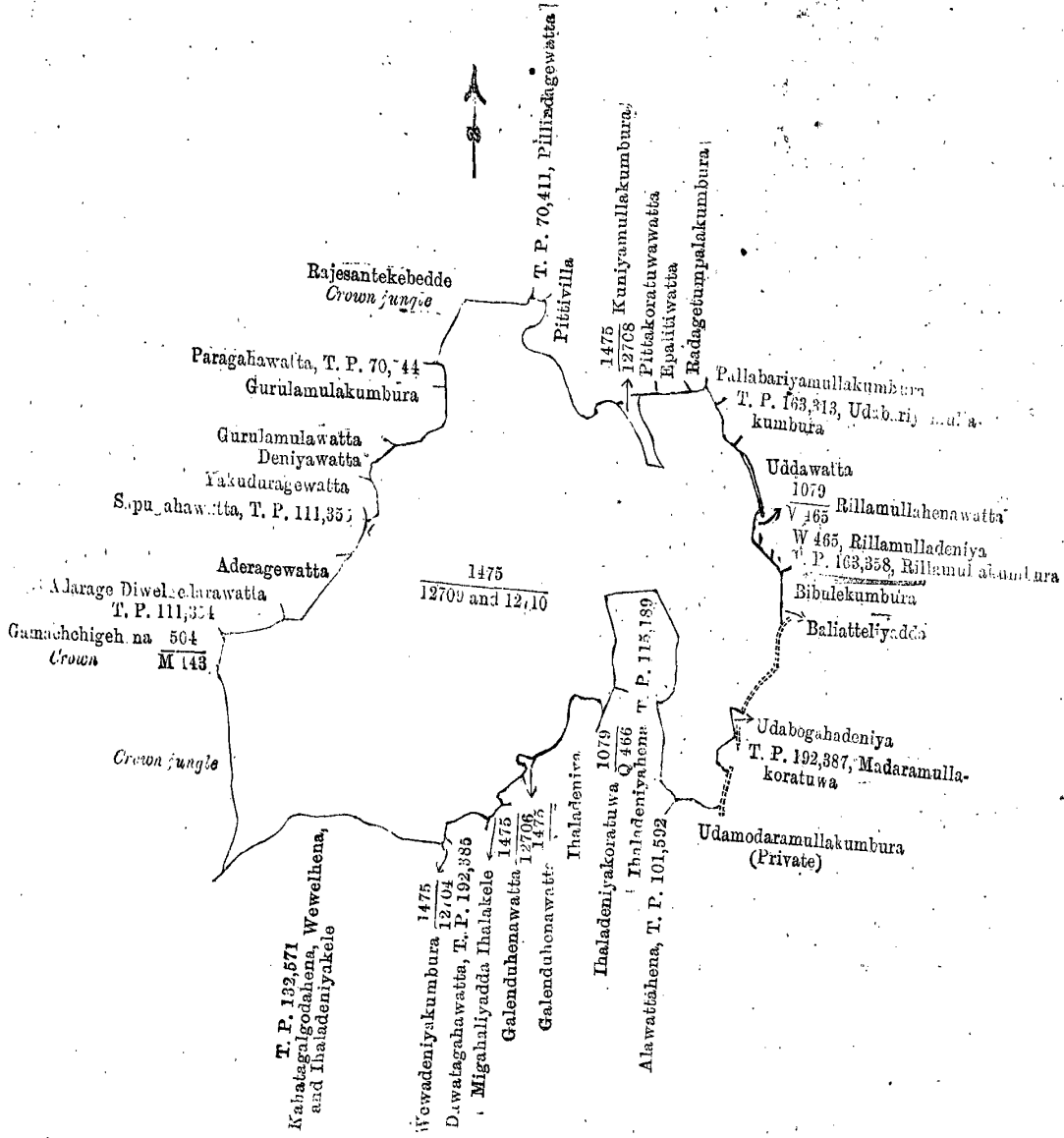
Lot.	Preliminary plan 1,475. Name of Land.	Extent. A. R. P.
12709	... Berawamullahena or Kalamullahena	... 35 2 18
12710	... Gurulamullahena	... 112 0 0
		147 2 18

and bounded as follows: on the north by the forest belonging to Crown, Pillindagewatta sold by Crown to D. B. Wickramasingha (T. P. 70,411), Pitiwila belonging to Don Alwis Jayawickrama, Kuniyamullakumbura (<sup>1,475</sup>12,708) belonging to E. Don Abraham, Pitakoratuwawatta Epalitiwatta, Radage Tunpelakumbura; on the east by Palabariyamullakumbura, Udabariyamullakumbura sold by Crown to V. Don Siman (T. P. 163,313), Udawatta belonging to V. Don Abraham, Rillamullahenawatta (<sup>1,079</sup>V 465) belonging to Don Suwaris Jayawickrama, Rillamulladeniya (W 465) belonging to ditto, Rillamullakumbura sold by Crown to Don Bastian (T. P. 163,358), Ribulekumbura belonging to Ratnapala Unnanse, Beliatteliyadda belonging to V. Wattu and others, the path, Udabogahadeniya, Madaramullakoratuwa sold by Crown to K. Andris (T. P. 192,587), the path; on the south by Udamodaramullakumbura, Alawattahena sold by Crown to H. D. Hendrik (T. P. 101,592), Ihaladeniyahena sold by Crown to H. D. H. D. Silva (T. P. 115,189), Ihaladeniyakoratuwa (<sup>1,078</sup>Q 466) belonging to A. Hendrik, Ihaladeniya belonging to J. L. Don Samuel and others, Galenduhewawatta (<sup>1,474</sup>12,707 and 12,706) belonging to J. Don Senarat, Migahaliyadde Ihalakele claimed by ditto, Dawatagahawatta sold by Crown to J. L. Don Andris (T. P. 192,385), Wewadeniyakumbura (<sup>1,475</sup>12,704) belonging to J. Don Senarat, Katugalgodahena, Wewelhena, and Ihaladeniyehena sold by Crown to H. Hendrik (T. P. 132,571); on the west by the forest belonging to Crown, Gamachchigehena (<sup>574</sup>M 143) belonging to Crown, Adaragediwegedarawatta sold by Crown to A. Setu (T. P. 111,354), Adaragewatta, Sapugahawatta sold by Crown to W. D. Mathes and another (T. P. 111,355), Yakaduragewatta, Deniyawatta, Gurulamullawatta belonging to G. Bastian, Gurulamullakumbura belonging to A. B. Don Andris, Paragahawatta sold by Crown to H. W. Adrian (T. P. 70,544), the forest belonging to Crown.

April 10, 1902.

[For Tracing see page 1916]

J. G. FRASER,  
Special Officer.



Lot.	Situation : Elgiriya village in Weligam korale.	Extent.
	Name of Land.	A. R. P.
12709	Berawamullahena or Kalamullahena	35 2 18
12710	Gurulamullahena	112 0 0

Surveyor-General's Office,  
Colombo, September 28, 1901.  
S.O. 516

J. L. HAMPTON,  
for Acting Surveyor-General.

**Order under Section 2 of "The Waste Lands Ordinances, 1897, 1899, and 1900," declaring the Lands to be Crown Property.**

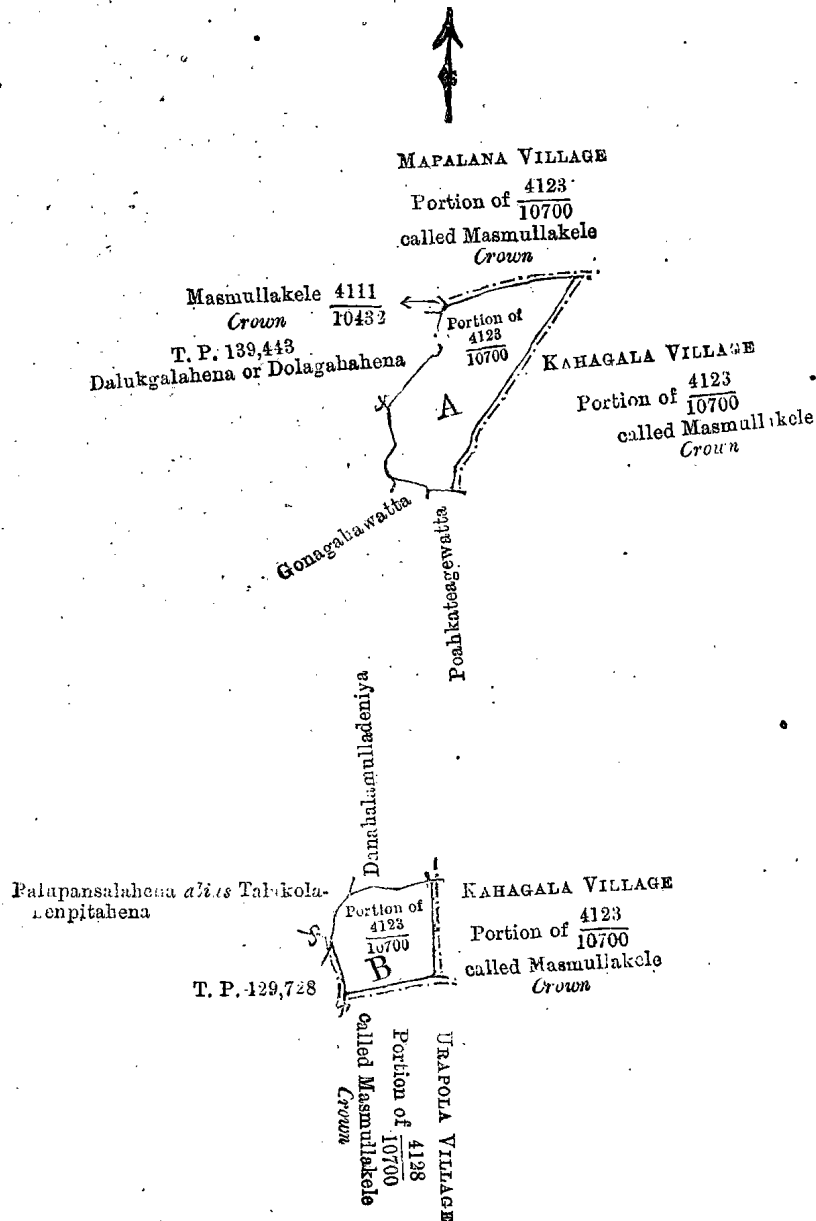
In the matter of the lands commonly called and known as Masmullekele, situate in the village of Akurugoda in the Gangaboda pattuwa of the Matara District, in the Southern Province, and of "The Waste Lands Ordinances, 1897, 1899, and 1900."

THE notice required by section 1 of "The Waste Lands Ordinances, 1897, 1899, and 1900," having been duly published in manner prescribed by that section in respect of the above-named lands (*vide* notice No. 803), and no claim having been made to the said lands or to any interest therein within the period of three months from the date specified in the said notice, I, John George Fraser, Special Officer appointed under section 28 of the said Ordinances, under and by virtue of the powers vested in me in that behalf by section 2 of the said Ordinances, do hereby on this 17th day of April, 1902, order and declare that the said lands, commonly called and known as Masmullekele, situate in the village of Akurugoda in the Gangaboda pattuwa of the Matara District, in the Southern Province, and shown as portion of lot 10,700 marked A and portion of lot 10,700 marked B in preliminary plan No. 4,123 of lands situate in the said village, certified copies whereof are hereunto annexed, and containing in extent 18 acres 2 roods and 39 perches, as more fully described herein below, are the property of the Crown,

Description of Lands referred to.

I.

The land commonly called or known as Masmullekele, situate in the village of Akurugoda in the Gangaboda pattuwa of the Mataara District, in the Southern Province, containing in extent 11 acres 2 roods and 32 perches, shown as a portion of lot 10,700 marked A in preliminary plan 4,123, and in the annexed certified tracing, and bounded as follows: on the north by the village limit of Kahagala,



Lot.	Situation : Akurugoda village in Gangaboda pattuwa.	Extent.
	Name of Land.	A. R. P.
Portion of 4,123 / 10,700 { A	Masmullekele	11 2 32
... B	Do.	7 0 7
		<hr/> 18 2 39

Surveyor-General's Office,  
Colombo, November 29, 1900.

S. J. C. MORE,  
for Surveyor-General.

portion of 4,123 / 10,700, called Masmullekele belonging to Crown; on the east by the village limit of Kahagala, portion of 4,123 / 10,700, called Masmullekele belonging to Crown; on the south by Puwak ketiyewatta belonging to Manage PUNCHIAMI and others, Gonnagahawatta belonging to Samaranyaka Patiranage Charles and others; on the west by Dalukgalahena alias Dolegahahena sold by Crown to Wijesinha Muhandirange Don Cornelis and others (T. P. 139,443), Masmullekele (4,111) belonging to Crown.

## II.

The land commonly called or known as portion of lot <sup>4,123</sup>/<sub>10,700</sub> Masmullekele, situate in the village of Akurugoda in the Gangaboda pattuwa of the Matara District, in the Southern Province, containing in extent 7 acres and 7 perches, shown as a portion of lot 10,700 marked B in preliminary plan 4,123, and in the annexed certified tracing therefrom, and bounded as follows: on the north by Danahalamulledeniya belonging to Manage Sabe and others; on the east by the village limit of Kahagala (portion of <sup>4,123</sup>/<sub>10,700</sub>) called Masmullekele belonging to Crown; on the south by the village limit of Urapola (portion of <sup>4,123</sup>/<sub>10,700</sub>) called Masmullekele belonging to Crown; on the west by the village of Urapola and Palupansalehena *alias* Talakolahenpitahena sold by Crown to Mr. J. D. S. Wijesinha, Mudaliyar (T. P. 129,728).

April 17, 1902.

J. G. FRASER,  
Special Officer.

S.O. 517

Order under Section 4, Sub-section (1), of "The Waste Lands Ordinances, 1897, 1899, and 1900,"  
admitting Land to be Private Property.

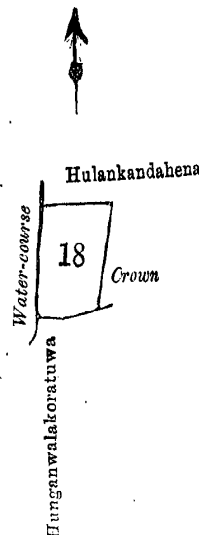
In the matter of the land commonly called or known as Muttettuliyadda-addarakoratuwa, situate in the village of Puwakbodaowita in the Morawak korale of the Matara District, in the Southern Province, and of "The Waste Lands Ordinances, 1897, 1899, and 1900."

WHEREAS in pursuance of section 1 of the said Ordinances it was duly notified on the 4th day of October, One thousand Nine hundred and One, that if no claim to the land commonly called or known as Muttettuliyadda-addarakoratuwa, situate in the village of Puwakbodaowita in the Morawak korale of the Matara District, in the Southern Province, containing in extent 1 acre 2 roods and 5 perches, and shown as lot 18 in sheet O7-<sup>19</sup> and preliminary plan No. 30, and in the annexed certified tracing therefrom, was made to the Special Officer appointed under section 28 of the said Ordinances within the period of three months from the date specified in such notice, such land would be deemed the property of the Crown and dealt with on account of the Crown (*vide* notice No. 777):

And whereas one Abewickrama Vidana Gamachchige Wattu Hami of Puwakbodaowita made claim thereto, and I, John George Fraser, Special Officer appointed under section 28 of the said Ordinances, made due inquiry into such claim; I, with the consent of His Excellency the Governor, do hereby admit the claim of the said claimant to the said land, as more fully described herein below, under section 4, sub-section (1), of the said Ordinances.

*Description of the Land referred to.*

The land commonly called or known as Muttettuliyadda-addarakoratuwa, situate in the village of Puwakbodaowita in the Morawak korale of the Matara District, in the Southern Province, containing in



Scale of 8 Chains to an Inch.



## Preliminary plan 30.

Lot 18 called Muttettuliyadda-addarakoratuwa, in extent 1A. 2R. 5P., situate at Puwakbodaowita village in Palle pattu of Morawak korale.

Surveyor-General's Office,  
Colombo, March 25, 1902.

Sheet O<sup>19</sup><sub>7-15</sub>

J. L. HAMPTON,  
for Acting Surveyor-General.

extent 1 acre 2 roods and 5 perches, and shown as lot 18 in sheet O<sup>19</sup><sub>7-15</sub> and preliminary plan No. 30, and in the annexed certified tracing therefrom, and bounded as follows: on the north and east by Hulankandahena belonging to Crown; on the south by Hunganwalakoratuwa claimed by A. Don Bastian and another; on the west by the water-course.

April 18, 1902.

S.O. 518

J. G. FRASER,  
Special Officer.

Order under Section 2 of "The Waste Lands Ordinances, 1897, 1899, and 1900," declaring the Lands to be Crown Property.

In the matter of the lands commonly called and known as Hulankandahena and Heenwiladeniya, situate in the village of Puwakbodaowita in the Morawak korale of the Matara District, in the Southern Province, and of "The Waste Lands Ordinances, 1897, 1899, and 1900."

THE notice required by section 1 of "The Waste Lands Ordinances, 1897, 1899, and 1900," having been duly published in manner prescribed by that section in respect of the above-named lands (*vide* notice No. 777), and no claim having been made to the said lands or to any interest therein within the period of three months from the date specified in the said notice, I, John George Fraser, Special Officer appointed under section 28 of the said Ordinances, under and by virtue of the powers vested in me in that behalf by section 2 of the said Ordinances, do hereby on this 18th day of April, 1902, order and declare that the said lands, commonly called and known as Hulankandahena and Heenwiladeniya, situate in the village of Puwakbodaowita in the Morawak korale of the Matara District, in the Southern Province, and shown as lots 1 and 25 in preliminary plan No. 30 of lands situate in the said village, a certified copy whereof is hereunto annexed, and containing in extent 213 acres 2 roods and 17 perches, as more fully described herein below, are the property of the Crown.

*Description of Lands referred to.*

The following lots, situated in the village of Puwakbodaowita in the Morawak korale of the Matara District, in the Southern Province, as described in the annexed certified tracing:—

Preliminary plan 30.

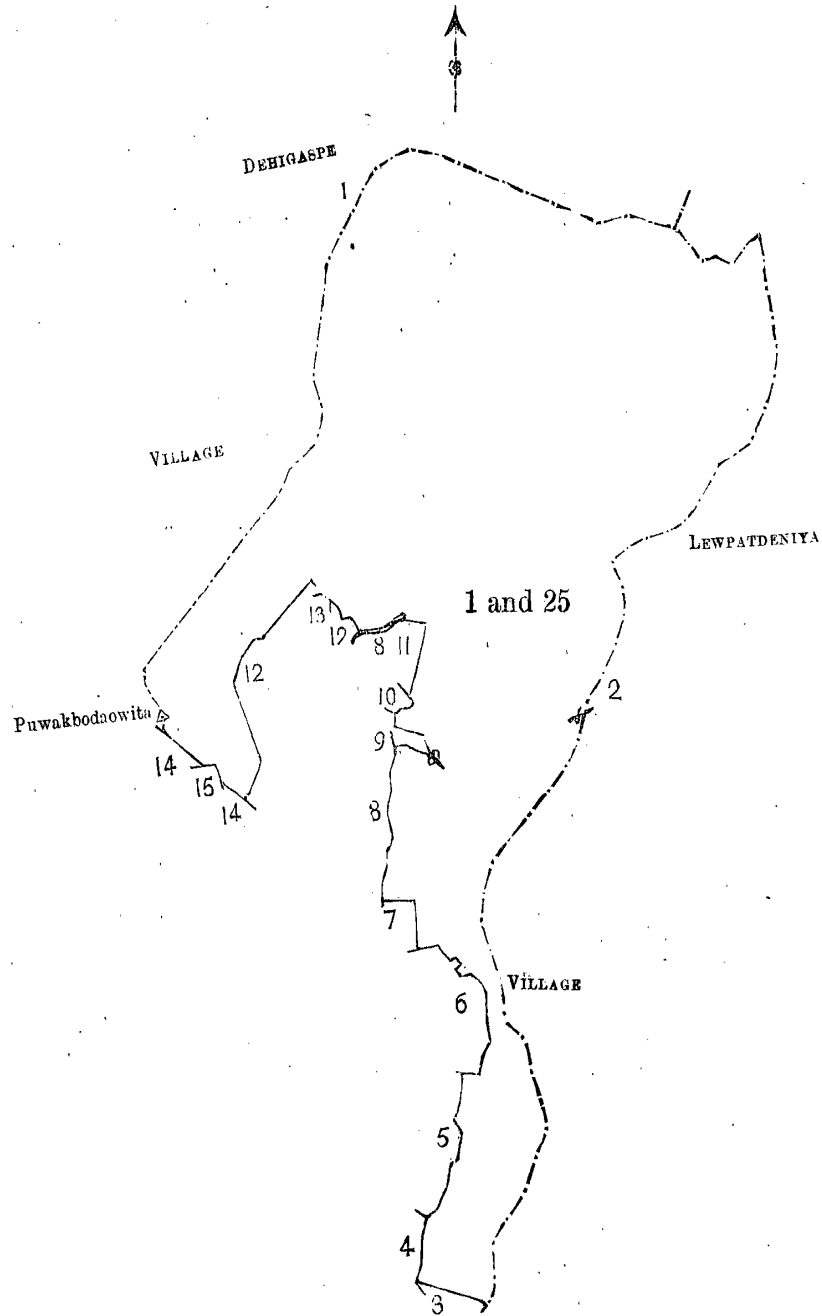
Lot.	Name of Land.	Extent.		
		A.	R.	P.
1	Hulankandahena	212	0	21
25	Heenwiladeniya	1	1	36
		213	2	17

on sheets O<sup>14</sup><sub>55-63</sub>, O<sup>14</sup><sub>56-64</sub>, and O<sup>19</sup><sub>7-15</sub>; and bounded on the north by the village limit of Dehigaspe, the Andawiladola, the village limit of Lewpotdeniya; on the east by the village limit of Lewpotdeniya, Patangigodahena claimed by L. A. Don Juanis, Annasigalahena claimed by K. Dingihami and others; on the south by Nihiniandolahena claimed by Waragoda-achchige Juanis and others; on the west by Pallepotta belonging to Wannige Juwanis and others, Moragahawatta *alias* Nihiniandolahena claimed by Abeyawickrama Vidanagamage Siyadoris, Oideragewatta belonging to Abeyawickrama Vidane Gamachchige Don Bastian and others, Hunganwalakoratuwa belonging to ditto, Muttettuliyada-addarakoratuwa claimed by A. Wattubami, the water-course, Pinkumbura belonging to Diviture vihare, Mamullekumbura sold by Crown to D. C. J. Siriwardena (T. P. 145,711), Bateheneuramullekoratuwa claimed by Liyanage Don Salaman, the Rilakandedola, Oidderage Dessemulla belonging to Diviture vihare and others, Ambagahawatta belonging to Abeyawickrama Gamachchige Appu, Ambagahawatta sold by Crown to ditto (T. P. 162,716), Hulankannagoda *alias* Hullankannagodahena sold by Crown to B. Jayasingha Siriwardena (T. P. 177,575), the village limit of Dehigaspe.

April 18, 1902.

[For Tracing see page 1920]

J. G. FRASER,  
Special Officer.



Scale of 16 Chains to an Inch.

Situation : Puwakbodaowita village in Palle pattu of Morawak korale.

Preliminary plan 30.		Extent.
Lot.	Name of Land.	A. R. P.
1	Hulankandahena	212 0 21
25	Heenwiladeniya	1 1 36
Sheets O <sup>14</sup> <sub>55-63</sub> , O <sup>14</sup> <sub>56-64</sub> , and O <sup>19</sup> <sub>7-15</sub>		213 2 17

Description of Boundaries of the Block comprising Lots 1 and 25 in Preliminary Plan 30.

Preliminary plan 30.		Preliminary plan 30.	
Lot.	Name of Land.	Lot.	Name of Land.
1	Dehigaspe village	9	Palleankumbura
2	Lewpatdeniya village	10	Title plan 145,711
3	Niandolahena	11	Labuhenyaya
4	Palleankumbura	12	Hulankanagodayaya
5	Maragahawattuyaya	13	Title plan 162,716
6	Hunganwalakoratuwa	14	Title plan 177,575
7	Muttetulyadda-addarakoratuwa	15	Hulankanagodahenyaya
8	Water-course		

Surveyor-General's Office,  
Colombo, March 25, 1902.

J. L. HAMPTON,  
for Acting Surveyor-General.

Order under Section 4, Sub-section (1), of "The Waste Lands Ordinances, 1897, 1899, and 1900,"  
declaring the Land to be Crown Property.

In the matter of the land commonly called or known as Rukattanahena, Pillehena, Ratambalaketiyahena, and Kekunehena, situate in the village of Siyambalagoda in the Morawak korale of the Matara District, in the Southern Province, and of "The Waste Lands Ordinances, 1897, 1899, and 1900."

WHEREAS in pursuance of section 1 of the said Ordinances it was duly notified on the Ninth day of August, One thousand Nine hundred and One, that if no claim to the land commonly called or known as Rukattanahena, Pillehena, Ratambalaketiyahena, and Kekunehena, situate in the village of Siyambalagoda in the Morawak korale of the Matara District, in the Southern Province, containing in extent 234 acres 2 roods and 15 perches, and shown as lot 191 in sheets O<sup>15</sup><sub>33-41</sub>, O<sup>15</sup><sub>34-42</sub>, and O<sup>15</sup><sub>49-57</sub> and preliminary plan No. 12, and in the annexed certified tracing therefrom, was made to the Special Officer appointed under section 28 of the said Ordinances within the period of three months from the date specified in such notice, such land would be deemed the property of the Crown and dealt with on account of the Crown (*vide* notice No. 724):

And whereas (1) Jayawiragamage Don Juwanis, (2) Dewamitta Terunnanse, (3) Jayawiragamage Don Abaran, (4) Wellappulige Don Bastian, and (5) Wellappulige Don Samel, all of Siyambalagoda, made claim thereto, and whereas the said first four claimants have withdrawn their claim to the said land, and the said fifth claimant having been duly called upon by me by a notice in writing under section 4, sub-section (1), of the said Ordinances, duly served upon him, to produce before me the evidence and documents upon which he may rely in proof of his claim has not so appeared or produced such evidence and documents, I, John George Fraser, Special Officer appointed under section 28 of the said Ordinances, under and by virtue of the powers vested in me in that behalf by section 4 of the said Ordinance No. 1 of 1899, do hereby on this 23rd day of April, 1902, order and declare, under section 4, sub-section (1), of the said Ordinances, that the said land, as more fully described herein below, is the property of the Crown.

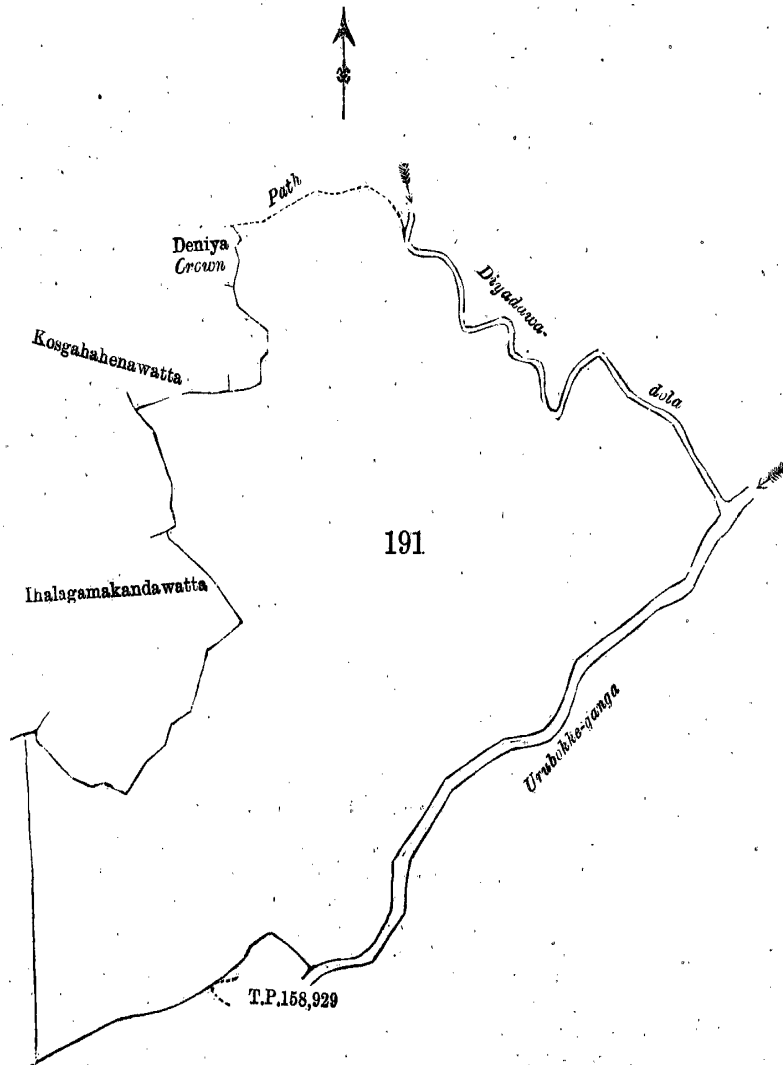
*Description of the Land referred to.*

The land commonly called or known as Rukattanahena, Pillehena, Ratambalaketiyahena, and Kekunehena, situate in the village of Siyambalagoda in the Morawak korale of the Matara District, in the Southern Province, containing in extent 234 acres 2 roods and 15 perches, and shown as lot 191 in sheets O<sup>15</sup><sub>33-41</sub>, O<sup>15</sup><sub>34-42</sub>, O<sup>15</sup><sub>49-57</sub> and preliminary plan No. 12, and in the annexed certified tracing therefrom; and bounded on the north by the footpath, the Diyadawadola; east by the Diyadawadola; south by the Urubokka-ganga, Warallagewatta sold by Crown to C. B. Le Mesurier (T. P. 158,929), Kandambiralagewatta belonging to Jayawiragamage Don Juwanis and others; west by a portion of Rukattanahenyaya (lot 191 A) claimed by Jayawiragamage Don Juwanis and others, Thalagamakandewatta belonging to Dewamitta Terunnanse and others, Dalukgahahena belonging to Crown, Kosgahahenawatta belonging to Don Dionis Abesinha and others, Paludeniya belonging to Crown.

April<sup>23</sup>, 1902.

J. G. FRASER,  
Special Officer.

[For Tracing see page 1922]



Scale of 16 Chains to an Inch.

Preliminary plan 12.

Lot 191 called Rukattanahena, Pillehena, Rattambalaketiyahena, and Kekunehena, in extent 234A. 2R. 15P., situated in Siyambalagoda village in the Palle pattu of Morawak korale.

Sheets O<sup>15</sup><sub>33-41</sub>, O<sup>15</sup><sub>34-42</sub>, and O<sup>15</sup><sub>49-57</sub>

Surveyor-General's Office,  
Colombo, April 16, 1902.

J. L. HAMPTON,  
for Acting Surveyor-General.

S.O. 520

Order under Section 4, Sub-section (1), of "The Waste Lands Ordinances, 1897, 1899, and 1900,"  
admitting Land to be Private Property.

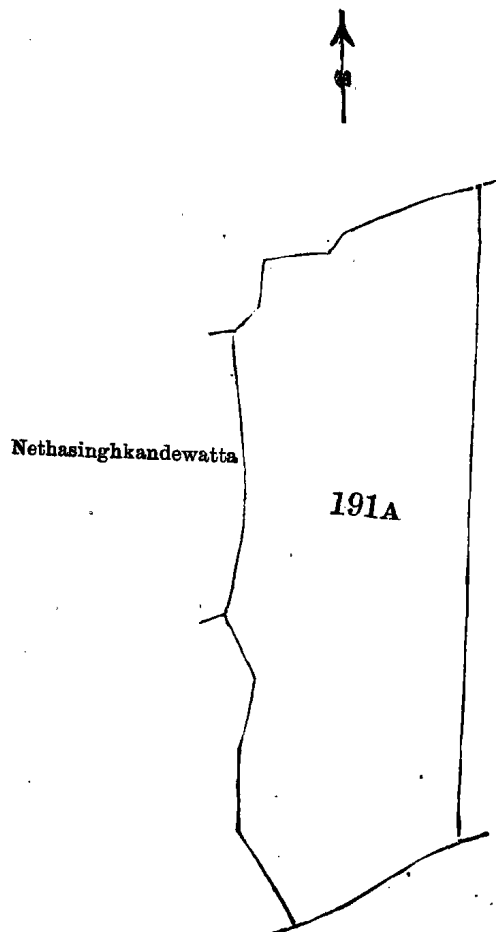
In the matter of the land commonly called or known as Rukattanahena, Pillehena, Ratambalaketiyahena, and Kekunehena, situate in the village of Siyambalagoda in the Morawak korale of the Matara District, in the Southern Province, and of "The Waste Lands Ordinances, 1897, 1899, and 1900."

WHEREAS in pursuance of section 1 of the said Ordinances it was duly notified on the 9th day of August, One thousand Nine hundred and One, that if no claim to the land commonly called or known as Rukattanahena, Pillehena, Ratambalaketiyahena, and Kekunehena, situate in the village of Siyambalagoda in the Morawak korale of the Matara District, in the Southern Province, containing in extent 24 acres, and shown as lot 191A in sheets O<sup>15</sup><sub>49-57</sub> and P.P. No. 12 and in the annexed certified tracing therefrom, was made to the Special Officer appointed under section 28 of the said Ordinances within the period of three months from the date specified in such notice, such land would be deemed the property of the Crown and dealt with on account of the Crown (*vide notice No. 724*):

And whereas (1) Jayawiragamage Don Juwanis, (2) Dewamitta Terunnanse, (3) Jayawiragamage Don Abaran, (4) Wellappulige Don Bastian, (5) Jayawiragamage Don Janis, and (6) Jayawiragamage Don Salman Wickramasinha, all of Siyambalagoda, made claim thereto; and I, John George Fraser, Special Officer appointed under section 28 of the said Ordinances, made due inquiry into such claim, I, with the consent of His Excellency the Governor, do hereby admit the claim of the said claimants to the said land, as more fully described herein below, under section 4, sub-section (1), of the said Ordinances.

*Description of the Land referred to.*

The land commonly called or known as Rukattanahena, Pillehena, Ratambalaketiyahena, and Kekunehena, situate in the village of Siyambalagoda in the Morawak korale of the Matara District, in the Southern Province, containing in extent 24 acres, and shown as lot 191A in sheet O<sup>15</sup><sub>49-57</sub> and



Scale of 8 Chains to an Inch.

Preliminary plan 12.

Lot 191A called Rukattanahena, Pillehena, Rattambalaketiyahena, and Kekunehena, in extent 24 acres, situated in Siyambalagoda village in Palle pattu of Morawak korale.

Surveyor-General's Office,  
Colombo, April 16, 1902.

Sheet O<sup>15</sup>  
49-57

J. L. HAMPTON,  
for Acting Surveyor-General.

P.P. No. 12 and in the annexed certified tracing therefrom; and bounded on the north by Kochchikandehenyaya belonging to Crown; on the east by the portion of Rukattanahenyaya (lot 191) belonging to Crown; on the south by Kandambiralagewatta belonging to Jayawiragamage Don Juwanis and others; on the west by Kochchikandehenyaya belonging to Crown, Nethasinghkandewatta belonging to Jayawiragamage Dassan Hami and others.

April 23, 1902.  
S.O. 521

J. G. FRASER,  
Special Officer.

## ABSTRACTS OF SEASON REPORTS.

### ABSTRACTS OF SEASON REPORTS FOR THE MONTH OF MAY, 1902.

#### WESTERN PROVINCE.

##### COLOMBO AND NEGOMBO DISTRICTS.

Paddy : sowing for yala was almost completed. Fields sown early in the season look promising at present.  
 Dry grain : no cultivation worth reporting.  
 Other products : the supply of vegetables and fruit was good and prices were moderate.  
 Prices of staple products : rice, Rs. 3 to Rs. 5 a bushel ; coconuts, Rs. 25 to Rs. 45 per 1,000.  
 Rainfall : the rainfall was abundant during the month.  
 Remarks on harvest prospects generally : a good yala harvest may be generally expected.  
 Observations on the health of the inhabitants : with the exception of a few cases of fever and chicken-pox in some parts of the district, and of a few cases of cholera in Negombo, the health of the inhabitants was generally good.

##### KALUTARA DISTRICT.

Paddy : the yala cultivation is about two months old and the plants are thriving.  
 Dry grain : nil.  
 Other products : there is a fair supply of fruit and vegetables in the totamunes and Rayigam korale.  
 Price of staple products : rice, Rs. 4 to Rs. 4.50 per bushel in the totamunes and Rayigam and Rs. 4 to Rs. 6 in the Pasdun korales ; coconuts, Rs. 35 to Rs. 45 per 1,000 in Rayigam korale and the totamunes and Rs. 40 to Rs. 50 in the Pasdun korales.  
 Rainfall at Kalutara : total 26.66, mean .86.  
 Remarks on harvest prospects generally : it is too early to express an opinion regarding the prospects of the next harvest.  
 Health of people : good.  
 Health of cattle : good.

#### CENTRAL PROVINCE.

##### KANDY DISTRICT.

Paddy, maha : the harvest in all the divisions is over.  
 Yala : the paddy plants in Harispattu are in blade ; in Pata Hewaheta and Uda Bulatgama fields are being weeded and transplanted.  
 Dry grain, maha : in Yatinuwara and Tumpane hill paddy chenas are being cleared.  
 Yala : kurakkan chenas in Udunuwara, Yatinuwara, Tumpane are being sown ; in Harispattu and Pata Hewaheta kurakkan in plants.  
 Rainfall : sufficient.  
 Health of people : good. There were a few cases of chickenpox, fever, diarrhoea, and measles in Yatinuwara, Tumpane, and Harispattu.  
 Health of cattle : good. A few cases of foot-and-mouth disease occurred at Dikoya and Hatton.

##### MATALE DISTRICT.

Rainfall registered at Matale : 4.70 in.  
 Paddy : yala cultivation still going on ; some fields in plants.  
 Dry grain : yala cultivation ; kurakkan, &c., in plants.  
 Tanks in Matale north : sufficient water in the tanks for the yala cultivation.  
 Health of cattle : good. No murrain broke out.  
 Health of people : fair. There have been a few cases here and there of chickenpox, measles, sore-eyes, &c.  
 Prices : moderate.

##### NUWARA ELIYA.

[Report not received.]

#### NORTHERN PROVINCE.

##### JAFFNA DISTRICT.

Rainfall : .25 in., as registered at the Public Works Department Office, Jaffna.  
 Weather : there was no rain during the month, except a partial light shower on the 5th. The wind was blowing from the south-west.  
 Paddy cultivation : fields are being ploughed and manured for the ensuing cultivation.  
 Dry grain cultivation : tinai and sami are in ears ; payaru and kurakkan are in plants.  
 Tobacco : harvest is nearly over. Sells at a moderate price.  
 Health of people : good in general, except a few cases of measles in some parts of the district.  
 Health of cattle : good.  
 Price of staple articles : paddy, Re. 1.62½ per bushel ; rice, Rs. 4 per bushel ; kurakkan, Re. 1.50 per bushel ; sami, Re. 1.50 per bushel.

##### MANNAR DISTRICT.

Weather : strong wind from the south-west. Heat great, especially whenever the wind dropped. Slight drizzling at the beginning of the month amounted to 1.09 in.  
 Agriculture : kalapokam paddy crop being threshed. In some villages under the Giant's tank preparations for the sirupokam cultivation are being made.  
 Health of people : fair.  
 Health of cattle : satisfactory.  
 Price of grain : rice, Rs. 4.50 per bushel ; paddy, Re. 1.50 per bushel.

## MULLAITTIVU DISTRICT.

Weather : the heat was oppressive and the rainfall during the month was very little. The south-west wind blew strong.

Crops : the threshing of kalapoka paddy stacks has commenced. Tobacco crop has nearly all been cut and cured. Sowing for sirupoka cultivation is going on in some villages.

General health : fair ; fever and measles prevailed.

Health of cattle : not good ; hoof-and-mouth disease was prevalent in Vavuniya north and the Maritime pattus.

Prices of grain : paddy, Re. 1.50 per bushel ; rice, Rs. 3.50 per bushel ; kurakkan, Re. 1 per bushel ; varaku, 75 cents per bushel ; ellu, Rs. 4 per bushel ; kollu, Rs. 2.50 per bushel ; alunthu, Rs. 4 per bushel ; paiyaru, Rs. 4 per bushel.

## SOUTHERN PROVINCE.

## GALLE DISTRICT.

Paddy : the yala crops throughout the district are looking healthy and promising. An average harvest may be calculated upon.

Miscellaneous : the food supply of the people has continued to be satisfactory during the month. Imported articles of food as well as those locally obtained were plentiful and cheap. Fish was scarce.

Price of staple food : rice per bag, Rs. 10 ; paddy, Rs. 2 per bushel ; fine grain, Rs. 2 per bushel.

Health of people : there were several cases of dysentery and chickenpox in the district.

Health of cattle : there has been no murrain among cattle.

Rainfall : 11.49.

## MATARA DISTRICT.

Paddy : prospect of coming crop good. Yala sown.

Dry grain : restricted cultivation.

Price of paddy : Rs. 2 per bushel.

Health of people : good.

Epidemics : nil.

## HAMBANTOTA DISTRICT.

Paddy : extended cultivation for yala.

Fine grain : Indian corn prosperous in West Giruwa pattu. No fine grain cultivation reported in East Giruwa pattu and Magam pattu.

Weather : favourable for cultivation.

Health : good, except in West Giruwa pattu, where fever was prevailing in some villages.

Murrain : no appearance of it.

Prices : country rice, Rs. 4.50 per bushel ; Coast rice, Rs. 4 per bushel ; paddy, Re. 1.75 per bushel ; kurakkan, Re. 1.50 per bushel ; coconuts, Rs. 50 per 1,000 ; plantain bunches, Rs. 45 per 100 ; Indian corn, 50 cents per 100 ; sweet potatoes, Re. 1.75 per cwt. ; pumpkins, Rs. 15 per 100.

## EASTERN PROVINCE.

## BATTICALOA DISTRICT.

Paddy : munmari threshing and removal over ; kalavellamai ripening.

Other grains : small extent of private chenas.

Price of grain : paddy, Re. 1.25 per bushel.

Public health : normal.

Cattle disease : nil.

Rainfall : 3.03 in. in 1901 ; nil in 1902.

## TRINCOMALEE DISTRICT.

Rainfall : .41 in.

Paddy : pinmari cultivation, plants thriving.

Tobacco : leaves cured, crop good.

Fishery : good.

Health of people : good.

Health of cattle : satisfactory.

Price of staple articles : paddy, Re. 1.37 per bushel ; rice, Rs. 3.75 per bushel.

## NORTH-WESTERN PROVINCE.

## KURUNEGALA DISTRICT.

Dambadeni Hatpattu.—Paddy : yala crops, tender plants ; prospects favourable. Fine grain yala crops, young plants ; prospects satisfactory. Health of people : fair ; fever prevails in some places. Health of cattle : good.

Hiriyala Hatpattu.—Paddy : crops in some fields about fifteen days' old, other fields are still being ploughed ; prospects favourable. Fine grain crops about one month old. Some chenas are still being sown ; prospects favourable. There has been rain during the month. Health of people : good. Health of cattle : good.

Katugampola Hatpattu.—Paddy : fields are being cultivated ; a small extent has been sown. Fine grain : chenas being sown. It rained twenty days during the month. Health of people : fever prevails in some villages. Health of cattle : satisfactory.

Dewamedi Hatpattu.—Paddy : maha crops being threshed ; yala crops : young, ploughing and sowing still going on ; prospects good. Fine grain crops : young and good ; prospects good. Weather : part of the month was wet. Health of people and cattle : good.

Weudawili Hatpattu.—About 600 acres of paddy lands and 40 acres of chena lands were sown during the month. There were few showers of rain in the beginning and at the end of the month. Health of people : fair. Condition of cattle : good.

Wanni Hatpattu.—Paddy operation for yala has commenced. Fine grain chenas have been already sown. It rained heavily during the early part of the month. Health of people and cattle : good.

## PUTTALAM DISTRICT.

Paddy : crops throughout the district have been gathered, and the paddy fields are being ploughed for yala in the Demala hatpattu and the Puttalam pattu.

Fine grain : yala crops in the Demala hatpattu are young and in a healthy condition, whilst in the Rajakumara-wanni pattu sowing for yala harvest has commenced.

Staple products : the price of the staple products varies as follows : rice, from Rs. 3.75 to Rs. 5 per bushel ; paddy, from Re. 1.25 to Re. 1.50 per bushel ; kurakkan, from Re. 1 to Re. 1.12 per bushel ; and coconuts, from Rs. 4 to Rs. 5 per 100 nuts.

Health of people : satisfactory in the Puttalam pattu and the Kalpitiya division. The Ratemahatmaya of Demala hatpattu reports that measles and dysentery are prevailing in several villages in his hatpattu, and cough, cold, and diarrhoea also prevail to some extent.

Rainfall : rainfall at Puttalam during May has been 3.32 in.

#### CHILAW DISTRICT.

Pitigal Korale Northern Division.—Paddy cultivation for maha has been reaped, and it is being threshed. Tobacco has been cured.

Health of people was good. A few cases of chickenpox at Udappu were reported.

The value of fish caught during the month was about Rs. 3,000.

Pitigal Korale Central Division.—Paddy cultivation : yala sowings of dewareddiri paddy commenced last month ; an extent of 559 bushels have been sown up to the end of the month. The cultivation of bala-wi is still carried on.

Fine grain sowings of mun and meneri are still going on ; an extent of about 23 bushels have been sown, chiefly in Yagam pattu.

Tobacco planting has not begun yet. The season for sea fish is closed. About Rs. 40 worth of fresh water fish is reported to have been caught in Yagam pattu.

Health of people during the month was good. One hundred and fifty cases of ordinary fever, four of measles in Yakdessawa in Medapalata, and ninety-three of sore-eyes in Yagam pattu have been reported.

Health of cattle good, and there is good pasture in the open fields.

Pitigal Korale Southern Division.—Paddy cultivation : about 125 bushels of paddy were sown in Otarapalata during the month. Maha crop has almost all been gathered in. The standing yala crop is thriving.

Fine grain cultivation : mun and hemp are being sown in the division. Oranges, mangoes, pineapples, and other fruits are to be seen in the markets. Jak trees are in bearing.

South-west winds prevail. There were some welcome showers of rain, but not sufficient to dispel the accumulated heat.

Health of people : considerable fever prevails in the division, and there has been a case of chickenpox at Lunuwila.

#### NORTH-CENTRAL PROVINCE.

##### ANURADHAPURA DISTRICT.

Rainfall : the registered rainfall at Anuradhapura during May has been 3.78 in.

Cultivation : the plants of the fields that were sown for the yala are tender. Some fields are still being prepared. The kurakkan chenas in Tamankaduwa have been reaped. The gingelly plants in chenas are in flower.

Health of people : satisfactory.

Cattle : no cases of cattle murrain were reported during the month.

Village tanks : some tanks are full. In Kalagampalata the tanks are two-thirds full. In Tamankaduwa they are half full, and in Hurulupalata they are being emptied to commence earthwork on bunds.

#### PROVINCE OF UVA.

##### BADULLA DISTRICT.

Weather : dry with occasional showers.

Paddy : maha crop thriving well ; prospects good.

Chenas : being selected.

Fruits and vegetables : fruits plentiful and cheap ; vegetables scarce and dear.

Health of cattle : good.

Health of people : normal. Several cases of dysentery and chickenpox reported from different parts of Udukinda. Some cases of measles reported from Bintenna.

#### PROVINCE OF SABARAGAMUWA.

##### RATNAPURA DISTRICT.

Paddy : the yala cultivation is steadily progressing throughout the district ; prospects are favourable. In Kuruwiti korale the second maha crops were harvested. They were partly damaged by excessive rain.

Dry grain : chenas throughout the district for the yala season are being prepared for cultivation and are partly sown. In Kuruwiti and Nawadun korales owiti lands have been sown and the young plants are doing well.

Health of people : on the whole is satisfactory. Fever and chickenpox broke out in some parts of Kuruwiti korale, and in Teppanawa cattle murrain is prevailing.

The prices of food products are as follows : rice, Rs. 3.50 to Rs. 6.50 per bushel ; paddy, Re. 1.50 to Rs. 2.50 per bushel ; kurakkan, Re. 1 to Rs. 2 per bushel ; amu, 50 cents to Re. 1.50 per bushel ; green peas, Rs. 4 to Rs. 5 per bushel ; meneri, 75 cents to Re. 1.50 per bushel ; tana, 75 cents to Re. 1.50 per bushel ; salt, Re. 1.28 to Rs. 2.80 per bushel ; coconuts Rs. 4 to Rs. 6 per 100 ; jak, 3 to 20 cents per fruit ; breadfruit, 2 to 4 cents per fruit ; plantains, 37½ cents to Re. 1 per 100 ; Indian corn, 37½ to 50 cents per 100 pods ; yams, 1 to 2 cents per pound ; sweet potatoes, 3 to 4 cents per pound.

##### KEGALLA DISTRICT.

Paddy : sowing for yala is in progress.

Dry grain : chenas are being cleared for cultivation of hill paddy. Kurakkan and mun are being sown. Gingelly sown in Beligal korale is thriving.

Prices : paddy, Re. 1.25 to Re. 1.50 per bushel ; hill paddy, Re. 1.25 per bushel ; kurakkan, Re. 1 per bushel ; mun, Rs. 4 to Re. 4.50 per bushel.

Rainfall : Kegalla, 5.60 in. ; Ruanwella, 24.34 in.

Cattle disease : few cases of foot-and-mouth disease have been reported from Mattamagoda in Dehigampal korale and Kolongalla in Kinigoda korale.

Health of people : fever is still prevailing in Three Korales, but it is on the decrease. A few cases of chickenpox and sore-eyes have been reported from the same korales.