

Ceylon Government Gazette

Published by Authority.

No. 6,055—FRIDAY, JUNE 2, 1905.

PART I.—General: Minutes, Proclamations, Appointments, and General Government Notifications.

PART II.—Legal and Judicial.

PART III.—Provincial Administration.

PART IV.—Land Settlement.

PART V.—Mercantile, Marine, Municipal, Local, &c.

Separate paging is given to each Part in order that it may be filed separately.

Part IV.—Land Settlement.

	PAGE		PAGE
Preliminary Notices	545	Final Orders	—

PRELIMINARY NOTICES.

Notice under "The Waste Lands Ordinances of 1897, 1899, 1900, and 1903."

TAKE notice, that unless within three months from the 2nd day of June, 1905, the persons, if any, who claim any interest in the lands hereinafter mentioned or in any one or more of such lands, make claim in person or in writing to the said lands or any of them or to some interest therein to J. G. Fraser, Esq., Special Officer appointed under section 28 of "The Waste Lands Ordinances, 1897, 1899, 1900, and 1903," at his office at Hill House, Mutwal, Colombo:

Such Special Officer, in pursuance of the powers vested in him by the said Ordinances, will declare by writing under his hand that the said lands or such of them, as to which no claim has been made, are the property of the Crown.

J. G. FRASER,
Special Officer.

Description of the Lands referred to.

The following lots situated in the village of Ranchagoda in the Kandaboda pattu of the Matara District, in the Southern Province, as described in the annexed certified tracings:—

I. Preliminary plan 97.

Lot.	Name of Land.	Extent. A. R. P.
80b	Bokkuwamullehena	0 0 32

and bounded as follows: on the north by Bokkuwamullehena (T.P. 167,445) Bokkuwamullehena (T.P. 167,446); on the east by the minor road from Mulatiyana to Tihagoda; on the south by Pitawatta claimed by Dionis Ranasinha Ratnayaka; on the west by Bokkuwamullehena (T.P. 167,444).

විෂය 1905ක්වූ ජූනි මස 2 වෙනි දින පවත් තුන්මාසයක් ඇතුළතදී මෙහි පහත දක්වන ඉඩම් වලට නොහොත් ඉන් එකකට නොහොත් වැඩිගණනකට යම් අයිතිවාසිකමක් තිබෙන යම් අයවල් ඇත්නම් ඒ අය විසින් මුද්‍රිතව සමකව වස 1897, 1899, 1900 සහ 1903න් ආශ්‍රිතවල 28 වෙනි වගන්තියේ ප්‍රකාරයට පත්කරණු ලැබූ විෂය මන්ත්‍රීවරයාට තත්කාලීනව කොළඹ මෝදර හිල් හවුස්හි කන්තෝරුවේදී ජී. ජී. ෆ්‍රේසර් උන්කානාසේගේ ඉදිරිපිට ඇවිත් පෙනීසට හෝ ලියවිලි කින් එකී ඉඩම්වලට නොහොත් ඊට ඇති යම් කොටසකට කිසි අයිතිවාසිකමක් පෙන්වූ

II.
Preliminary plan 97.

Lot.	Name of Land.	Extent. A. R. P.
109a ...	Kotahorekuttiyekebella ...	2 0 13

and bounded as follows: on the north by Wilpita estate; on the east by Millagabahena declared as Crown; on the south by Peellagawadeniya claimed by N. Punchi Appu; on the west by Bulatgahawatta claimed by K. Davith.

මුල් සිතියම 97.

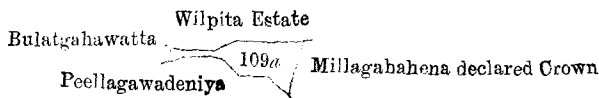
බිම්කවිචිය.	ඉඩමේ නම.	විමරම. අ. රු. ප.
109a ...	කොටහොරේකුට්ටිචියේ කැබෙලල	2 0 13

මේ මාසිම—ඉතුරට විල්පිටවතතද; කැබෙලලුරට රාජසන්නකය කියා පුසිව වි තිබෙන මිලාගහහෙනද; දකුණට ඇන්. පුන්විඳපපු විසින් අයිතිවාසිකම් කියන පිලලාගාවාදෙතියද; බස්නාඉරට කේ. දවිත් විසින් අයිතිවාසිකම් කියන මුලුගහවතතද.

විෂය පටුම 97.

කාණිත්තුවන්.	කාණිචින් පෙයාර්.	විෂයපටුම. අ. රු. ප.
109a ...	කොහරකොහෙලුර්තියක්කෙපෙල	2 0 13

ආකාරය: වැස්සු-විල්පිටර නොදැමූ; සිමුණු-මුහුණුරු මිල්ලකාදෙතිය; දෙමුණු-ඇන්. පුන්විඳපපු මුහුණුපෙසුම පෙලකමෙය; මෙමුණු-ද. තාවිත් ආචාර්ය පුන්විඳපපු පුන්විඳපපු.



Scale of 16 Chains to an Inch.

Situation: Ranchagoda village in Kandaboda pattu.

Preliminary plan 97.

Lot.	Name of land.	Extent. A. R. P.
109a ...	Kotahorekuttiyekebella ...	2 0 13

Surveyor-General's Office,
Colombo, April 6, 1905. Sheet O. 20 IX.

J. B. M. RIDOUT,
for Surveyor-General.

2,187 Matara S. O. 17-1905

Notice under "The Waste Lands Ordinances of 1897, 1899, 1900, and 1903."

TAKE notice, that unless within three months from the 2nd day of June, 1905, the persons, if any, who claim any interest in the lands hereinafter mentioned or in any one or more of such lands, make claim in person or in writing to the said lands or any of them or to some interest therein to H. O. Fox, Esq., Special Officer appointed under section 28 of "The Waste Lands Ordinances, 1897, 1899, 1900, and 1903," at his office at Hill House, Mutwal, Colombo:

Such Special Officer, in pursuance of the powers vested in him by the said Ordinances, will declare by writing under his hand that the said lands or such of them, as to which no claim has been made, are the property of the Crown.

H. O. Fox,
Special Officer.

Description of the Lands referred to.

The following lots situated in the village of Ponnawarankulama in the Kandutulana of the Kanadara korale of the Nuwaragampalata, in the North-Central Province, as described in the annexed certified tracing:—

Preliminary plan 257.

Lot.	Name of Land.	Extent. A. R. P.
1 ...	Ponnawarankulamamukalana ...	165 0 0
2 ...	Akkarehena ...	0 2 35
2a ...	Do. ...	0 0 20
2e ...	Ponnawarankulamekele ...	4 0 20
3 ...	Polwatta ...	0 2 35
4 ...	Ponnawarankulame tisbambe ...	0 3 0
5 ...	Akkarewattehena ...	1 0 0
10 ...	Ponnawarankulamekele ...	132 3 25
		<hr/>
		305 1 15

and bounded as follows : on the north and east by the village limit of Nuwarawewa ; on the south by the village limit of Wanniyankulama, the village limit of Kombichchikulama ; on the west by the village limit of Kombichchikulama, the Malwatu-oya.

NOTE.—The following lots lying within the above boundaries are excluded from this notice, and their acreage of 38 acres and 10 perches is not included in the acreage of 305 acres 1 rood and 15 perches given above :—

Preliminary plan 257.

Lot.	Name of Land.	Extent. A. R. P.
2b ...	Ponnawarankulattukadu (T.P. 152,969) ...	23 2 0
6 ...	Akkarewela ...	0 0 15
7 ...	Ponnawarankulamewatta ...	1 0 35
8 ...	Do. ...	2 2 10
9 ...	Ponnawarankulamewewa ...	10 2 30
		<hr/>
		38 0 10

1905 වසරේ ජූනි මස 2 වෙනි දින පවත් වූ සාමාන්‍ය ජනගහන දත්ත ලබාදීමට නොහොත් ඉන් එක සාධන නොහොත් වැඩිගණකයට ගම් අයිතිවාසිකමක් නැති බවට ගම් අයවල් ඇත්නම් ඒ අය විසින් මුඩුබිම් සම්බන්ධව වම් 1897, 1899, 1900 සහ 1903 වන අංකපත්වල 28 වෙනි වගන්තියේ පරාසයට පත්කරනු ලැබූ විශේෂ මන්ත්‍රණවරයා නන්තානසේනේ යොමු වූ විටදී කිසි කඩිනම් කන්ඩෝරුවේදී එම්. ඩී. ජොන්සන් උන්තානසේනේ ඉදිරිපිට ඇවිත් පෙනී සිට හෝ ලියවිල්ලකින් එය ඉඩම්වලට නොහොත් ඊට ඇති ගම් කොටසකට කිසි අයිතිවාසිකමක් පෙන්වා සිටින්නට නොහැකි බවට, එක් විශේෂ මන්ත්‍රණවරයානන්තානසේන ඉහත සාමාන්‍ය ජනගහන දත්ත වලින් ලැබී තිබෙන බලවල ප්‍රකාරයට අයිතිවාසිකම් නොකියාපු එක් ඉඩම් එක්කෝ එකීන් අයිතිවාසිකමක් ගොණහැර දැක්වීමට නොහැකි සෑම ඉඩම් රාජ්‍යසන්නා ඉඩම් හැරීමට උන්තානසේනේ අත්සන ඇති ලියවිල්ලකින් උන්තානසේන විසින් ප්‍රකාශකරණ බව මෙයින් දැනගත යුතුයි.

එම්. ඩී. ජොන්සන්,
විශේෂ මන්ත්‍රණවරයානන්තානසේන.

ඉඩම්වල තොරතුරු.

උතුරු මඩම දිසාවේ නුවරගම්පලාවන් කනදරකෝරළේ කදුකුලාවන් පොත්තවරන්කුලම් යන ගම් පිහිටි තිබෙන මීට අමුණාපු සහතික සිතියමේ පෙන්නන මෙහි පහත දැක්වෙන බිම්කවිටි, එනම් :—

මුල් සිතියම 257.

බිම්කවිටිය.	ඉඩමේ නම.	බිම්කරු. අ. රු. ප.
1 ...	පොත්තවරන්කුලම් මුකුලාන ...	165 0 0
2 ...	අක්කරේහේන ...	0 2 35
2a ...	එම ...	0 0 20
2c ...	පොත්තවරන්කුලම්කැලේ ...	4 0 20
3 ...	පොල්වත්ත ...	0 2 35
4 ...	පොත්තවරන්කුලම්තිස්බමේ ...	0 3 0
5 ...	අක්කරේවත්තේහේන ...	1 0 0
10 ...	පොත්තවරන්කුලම්කැලේ ...	132 3 25
		<hr/>
		305 1 15

මීට මායිම්—උතුරට සහ නැගෙනහිරට නුවරවැවේගම්ඉමද; දකුණට වත්තේකුලම් ගම්ඉමද, කුම්බිවිකුලම් ගම්ඉමද; බස්නාහිරට කුම්බිවිකුලම් ගම්ඉමද, මල්වතුමද.

[ඉහත සාමාන්‍ය ජනගහන දත්ත ලබාදීමට මැදිව මෙහි පහත දැක්වෙන බිම්කවිටි මේ දන්වීමෙන් අත්ඇරීමෙන් ඒවායේ මුල් බිම්කරුවන් අක්කර 38 කුත් පර්ච්ස් 10 යේ බිම්කරු ඉහත සාමාන්‍ය ජනගහන දත්ත 305 කුත්, රුකි 1 කුත්, පර්ච්ස් 15 යේ බිම්කරු මේ අඩංගු නොවෙන වගන් මෙයින් දැනගත යුතුයි.]

මුල් සිතියම 257.

බිම්කවිටිය.	ඉඩමේ නම.	බිම්කරු. අ. රු. ප.
2b ...	පොත්තවරන්කුලම්වුකාඩු 152,969 පිඹුරු කරදැසියේ ලේන ඉඩම ...	23 2 0
6 ...	අක්කරේවෙලු ...	0 0 15
7 ...	පොත්තවරන්කුලම්වත්ත ...	1 0 35
8 ...	එම ...	2 2 10
9 ...	පොත්තවරන්කුලම්වැව ...	10 2 30
		<hr/>
		38 0 10

2) තස්පිස් පොල්වැවට සාමාන්‍ය ජනගහන දත්ත ලබාදීමට නොහොත් ඉන් එක සාධන නොහොත් වැඩිගණකයට ගම් අයිතිවාසිකමක් නැති බවට ගම් අයවල් ඇත්නම් ඒ අය විසින් මුඩුබිම් සම්බන්ධව වම් 1897, 1899, 1900 සහ 1903 වන අංකපත්වල 28 වෙනි වගන්තියේ පරාසයට පත්කරනු ලැබූ විශේෂ මන්ත්‍රණවරයා නන්තානසේනේ යොමු වූ විටදී කිසි කඩිනම් කන්ඩෝරුවේදී එම්. ඩී. ජොන්සන් උන්තානසේනේ ඉදිරිපිට ඇවිත් පෙනී සිට හෝ ලියවිල්ලකින් එය ඉඩම්වලට නොහොත් ඊට ඇති ගම් කොටසකට කිසි අයිතිවාසිකමක් පෙන්වා සිටින්නට නොහැකි බවට, එක් විශේෂ මන්ත්‍රණවරයානන්තානසේන ඉහත සාමාන්‍ය ජනගහන දත්ත වලින් ලැබී තිබෙන බලවල ප්‍රකාරයට අයිතිවාසිකම් නොකියාපු එක් ඉඩම් එක්කෝ එකීන් අයිතිවාසිකමක් ගොණහැර දැක්වීමට නොහැකි සෑම ඉඩම් රාජ්‍යසන්නා ඉඩම් හැරීමට උන්තානසේනේ අත්සන ඇති ලියවිල්ලකින් උන්තානසේන විසින් ප්‍රකාශකරණ බව මෙයින් දැනගත යුතුයි.

අ. ඉ. පොල්,
විශේෂ මන්ත්‍රණවරයානන්තානසේන.

சட்டிய காணிகளின் விவரம்.

வடமத்திய மாகாணம் துவரகம்பளாத்தை கணதற்கோழை கந்துனாணையச்சேர்ந்த பொன்னுவரங்குளம் என்னும் கிராமத்திலுள்ள இத்துடனணக்கப்படும் உறுதிப்படுத்திய படப்பிரதியில் விவரித்தபடியே, கீழ்க்குறிக்குள் காணித்துண்டுகள் :—

பிரதம படம் 257.

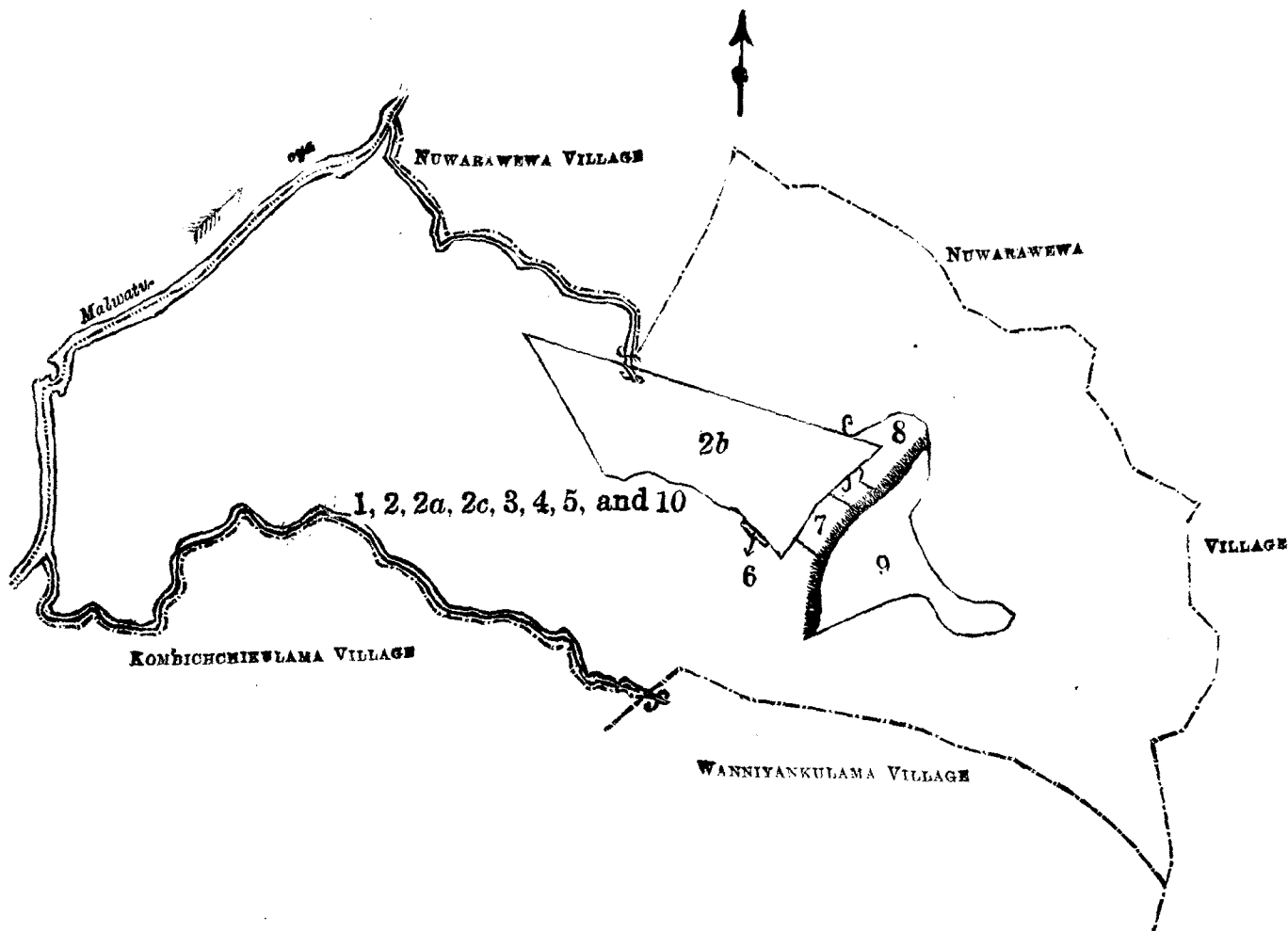
காணித்துண்டு.	காணியின் பெர்.	விசாலம். ஏ. அ. பெ.
1 ...	பொன்னுவரங்குளமேலுக்கலானே ...	165 0 0
2 ...	அக்கரேகேளை ...	0 2 35
2a ...	டி. ...	0 0 20
2c ...	பொன்னுவரங்குளமேலே ...	4 0 20
3 ...	பொல்வத்தை ...	0 2 35
4 ...	பொன்னுவரங்குளமேதில்பம்பை ...	0 3 0
5 ...	அக்கரேவத்தைகேளை ...	1 0 0
10 ...	பொன்னுவரங்குளமேலே ...	132 3 25
		<hr/> 305 1 15

எல்களாவன : வடக்கும் கிழக்கும்-துவறவெவக் கிராம எல்லை, தெற்கு-வண்ணியங்குளக் கிராம எல்லை, கோம்பிச்சிக்குளக் கிராம எல்லை; மேற்கு-கோம்பிச்சிக்குளக் கிராம எல்லை, மல்லத்தூயா என்னு மாறு.

கவனிப்பு.—மேற்சொல்லிய எல்களுக்குட்பட்டனவாகிய கீழ்க்குறிக்குள் காணித்துண்டுகள் இவ்வறிவித்தவீளின் அம் தீக்கப்பட்டிருக்கின்றன வென்பதையும், அவைகளின் விசாலத்தொகையாகும் 38 ஏக்கர் 10 பெட்சம் மூன்சொன்ன 305 ஏக்கர் 1 அட்டி 15 பெட்சுக்குள் சேரவிடும் என்பதையும் கவனிக்கவேண்டியது :—

பிரதம படம் 257.

காணித்துண்டு.	காணியின் பெயர்.	விசாலம். ஏ. அ. பெ.
2b ...	பொன்னுவரங்குளத்துக்காடு 152,969 உரிமைப்படத்தில் கண்டிருக்கும் காணி ...	23 2 0
6 ...	அக்கரேபெல ...	0 0 15
7 ...	பொன்னுவரங்குளமேலத்தை ...	1 0 35
8 ...	டி. ...	2 2 10
9 ...	பொன்னுவரங்குளமேலே ...	10 2 30
		<hr/> 38 0 10



Scale of 16 Chains to an Inch.

Situation : Ponnawarankulama village in Kanadara korale.
Preliminary plan 257.

Lot.	Name of Land.	Extent.	
		A.	R. P.
1	Ponnawarakulamemukulana	165	0 0
2	Akkarehena	0	2 35
2a	Do.	0	0 20
2c	Ponnawarankulamekele...	4	0 20
3	Polwatta	0	2 35
4	Ponnawarankulame tisbamba	0	3 0
5	Akkarewattehena	1	0 0
10	Ponnawarankulamekele...	132	3 25
		305	1 15
<i>Lots excluded.</i>			
2b	Ponnawarankulattukadu (T.P. 152,969)	23	2 0
6	Akkarewela	0	0 15
7	Ponnawarankulamewatta	1	0 35
8	Do.	2	2 10
9	Ponnawarankulamewewa	10	2 30
		38	0 10

Sheet F ⁹₄₋₁₂

Surveyor-General's Office,
Colombo, May 1, 1905.

2,188

J. B. M. RIDOUT,
for Surveyor-General.

Anuradhapura S.O. 25--1905

Notice under "The Waste Lands Ordinances of 1897, 1899, 1900, and 1903."

TAKE notice, that unless within three months from the 2nd day of June, 1905, the persons, if any, who claim any interest in the lands hereinafter mentioned or in any one or more or such lands, make claim in person or in writing to the said lands or any of them or to some interest therein to H. O. Fox, Esq., Special Officer appointed under section 28 of "The Waste Lands Ordinances, 1897, 1899, 1900, and 1903," at his office at Hill House, Mutwal, Colombo :

Such Special Officer, in pursuance of the powers vested in him by the said Ordinances, will declare by writing under his hand that the said lands or such of them, as to which no claim has been made, are the property of the Crown.

H. O. Fox,
Special Officer.

Description of the Lands referred to.

The following lots situated in the village of Kombichchikulama in the Kandutulana of the Kanadara korale of the Nuwaragampalata, in the North-Central Province, as described in the annexed certified tracing :—

Lot.	Name of Land.	Extent.	
		A.	R. P.
1	Kombichchikulamamukulana	998	1 30
1a	Do.	15	2 15
2	Kombichchikulamehena	14	2 30
3	Do.	23	0 30
3a	Akkarehena	0	1 10
3b	Kombichchikulamehena	2	1 15
3c	Do.	4	0 20
8	Kombichchikulamewela	1	3 35
8a	Do.	0	0 25
8b	Do.	0	0 12
9	Akkarehena	1	0 5
9a	Do.	0	0 8
11	Wewkatuwa	42	1 35
12	Dahigamapaluwewa	5	0 25
13	Paluhena	6	0 5
		1,115	2 20

and bounded as follows : on the north by the village limit of Ponnawarankulama ; on the east by the village limit of Wanniyankulama ; on the south by the village limit of Wanniyankulama ; on the west by the Malwatu-oya.

NOTE.—The following lots lying within the above boundaries are excluded from this notice, and their aggregate acreage of 88 acres 1 rood and 15 perches is not included in the acreage of 1,115 acres 2 roods and 20 perches given above :—

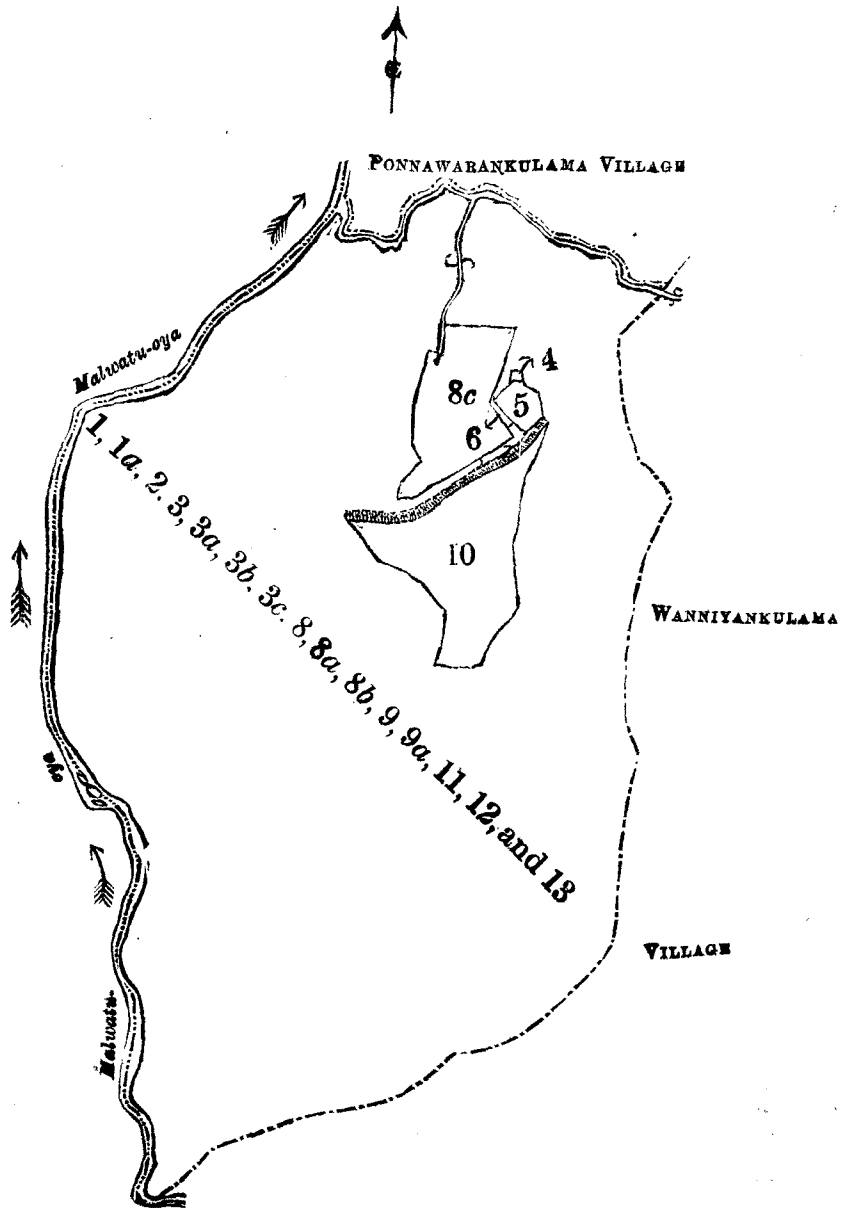
Lot.	Name of Land.	Extent.	
		A.	R. P.
4	Kombichchikulameminipitaniya	0	0 28
5	Kombichchikulamepuranawatta	5	1 10
6	Akkarehena	0	0 35
7	Kombichchikulamepolwatta	1	3 25
8c	Kombichchikulamewela (T. Ps. 124,362, 124,369, 155,328, 155,329, 155,330)	31	2 12
10	Kombichchikulamewewa	49	0 25
		88	1 15

எல்லைகளாவன : வடக்கு-பொன்னுவரங்குளக் கிராம எல்லை; கிழக்கு-வன்னியங்குளக் கிராம எல்லை; தெற்கு-வன்னியங்குளக் கிராம எல்லை, மல்வத்தலுயா என்னுமாறு; மேற்கு-மல்வத்தலுயா என்னுமாறு.

கவனிப்பு.—மேற்சொல்லிய எல்லைகளுக்குட்பட்டனவாகிய கீழ்க் குறிக்கும் காணித்துண்டுகள் இவ்வீதித்தலின் அம் தீக்கப்பட்டிருக்கின்றன வென்பதையும், அவைகளின் விசாலத்தொகையாகும் 88 ஏக்கர் 1 அட்து 15 பெட்சம் மூன் சொன்ன 1,115 ஏக்கர் 2 அட்து 20 பெட்சக்குள் சேரவில்லை வென்பதையும் கவனிக்கவேண்டியது :—

பிரதம படம் 258.

காணித்துண்டு.	காணியின் பெர்.	விசாலம். ஏ. அ. பெ.
4 ...	கொம்பிச்சிக்குளமேயினிப்பிறறைய ..	0 0 28
5 ...	கொம்பிச்சிக்குளமே புராணவத்தை ...	5 1 10
6 ...	அக்காரகேள் ...	0 0 35
7 ...	கொம்பிச்சிக்குளமேபொல்வத்தை ...	1 3 25
8c ...	கொம்பிச்சிக்குளமேவெல 124,362, 124,369, 155,328, 155,329, 155,330 ம் உரிமைபட்டங்களில் கண்டிருக்கும் காணி ...	31 2 12
10 ...	கொம்பிச்சிக்குளமேவெவ ...	49 0 25
		88 1 15



Scale of 32 Chains to an Inch.

இதன் பின் சொல்லப்படுகின்ற காணியில் எவ்வித உடற்கையாலினும் தங்களுக்குண்டொர உரித்துப்பேசுவோர் கள் யாருமிருந்தால், அவர்கள், 1905 ம் ஆண்டு ஜூன் 2 ந்தேதி துவக்கம் மூன்று மாதத்திற்குள், 1897 முதல் 1903 ம் ஆண்டு வரையுள்ள பாணியைச்சட்டங்களின் 28 ம் பிரிவின் பிரகாரம் ஏற்படுத்திய விசேஷ உத்தியோகத்தர் எச். ஓ. பொக்சுதரை அவர்களிடம் கொழும்பு முகத்தவாரம் "ஹில் ஹவுஸ்" என்னும் அவருடைய கந்தோரில் முகாமுகமாயேனும் எழுத்த மூலமாயேனும் தங்களுக்குண்டொர உரித்தை அல்லது உடற்கையைத் தெரிவிப்பாவிடில், சொல்லிய விசேஷ உத்தியோகத்தர் சொல்லிய சட்டங்களால் தமக்கு உண்டான அதிகாரத்தைக்கொண்டு உரித்துப்பேசப்படாததாகிய சொல்லிய காணியை முடிக்குரிய ஆதனமென தமது கைச்சாத்தியிட்டு எழுத்த மூலமாய் வெளிப்படுத்தவார் என்பதை அறிந்தகொள்க.

எச். ஓ. பொக்சு,
விசேஷ உத்தியோகத்தர்.

சுட்டிய காணியின் விபரம்.

வடமத்திய மாகாணம் துவரகம்பளாத்தை சுவத்தகோரை, வீரசோலை கடவத்தளானையைச்சேர்ந்த குடாபாலுகொல்லாவ எனும் கிராமத்தினுள்ள, இத்துட னனைக்கப்படும் உறுதிப்படுத்திய படப்பிரதியில் விவரித்தபடியே 28 பேட்சு விசாலமுடையது சாமானியமாய் குடாபாலுகொல்லாவெடுவல என்னும் பெயரினால் அறியப்பட்டு அல்லது அனைக்கப்பட்டுவருவதும் 87 ம் பிரதமப்படத்தில் 30 என்னும் மகடயாள மிடப்பட்ட ததமான காணி; இதற்கெல்லை: வடக்கு-169,489 ம் உரிமைப்படத்தில் கண்டிருக்கும் காணி; கிழக்கும் தெற்கும் மேற்கும்-முடிக்குரிய குடாபாலுகொல்லாவெடுவலாகலான.



T.P.169,489



Scale of 8 Chains to an Inch.

Situation : Kudapalugollewa village in Wirasole Kadawattulana korale.
Preliminary plan 87.

Lot.	Name of Land.	Extent.
3c	...	A. R. P.
3c	Kudapalugollewawela ...	0 0 28

Sheet C 24
5-13

Surveyor-General's Office,
Colombo, April 28, 1905.

J. B. M. RIDOUT,
for Surveyor-General.

2,190

Anuradhapura, S. O. 27—1905

Notice under "The Waste Lands Ordinances of 1897, 1899, 1900, and 1903."

TAKE notice, that unless within three months from the 2nd day of June, 1905, the persons, if any, who claim any interest in the land hereinafter mentioned, make claim in person or in writing to the said land or to some interest therein to H. O. Fox, Esq., Special Officer appointed under section 28 of "The Waste Lands Ordinances, 1897, 1899, 1900, and 1903," at his office at Hill House, Mutwal Colombo :

Such Special Officer, in pursuance of the powers vested in him by the said Ordinances, will declare by writing under his hand that the said land, to which no claim has been made, is the property of the Crown.

H. O. Fox,
Special Officer.

Description of the Land referred to.

The land commonly called or known as Ihalakatukeliyawewela, situated in the village of Katukeliyawa of the Pahala-wewatulana of the Kende korale of the Nuwaragampalata, in the North-Central Province, containing in extent 1 acre 1 rood and 35 perches, shown as lot 4a in preliminary plan 121 and in the annexed certified tracing therefrom, and bounded as follows : on the north and east by Katukeliyawahena belonging to Crown ; on the south by T. P. 153,328 ; on the west by Katukeliyawahena belonging to Crown.

இது 1905ஆண்டு ஜூன் 2 வையி டின படுவீ னுள்ளவர்களை அறியுமாறு தெரி பகவ டுள்ளவ ஓடுவது ஓர் உரிமை 'கொடுக்கவது ஓர் அங்கீகரிக்கின்ற விவரங்களை கிடைக்க மறு உத்தியோகத்தர் ஜூன் 2 ல் ஓர் விசேஷ இயக்குநர் சந்திரவரன் 1897, 1899, 1900 ஆகிய 1903 ஆண்டுகளின் 28 பிரிவின் கீழ்க் பிரகாரம் உரிமைப்படுத்திய விசேஷ உத்தியோகத்தர் எச். ஓ. பொக்சுதரை அவர்களிடம் கொழும்பு முகத்தவாரம் "ஹில் ஹவுஸ்" என்னும் அவருடைய கந்தோரில் முகாமுகமாயேனும் எழுத்த மூலமாயேனும் தங்களுக்குண்டொர உரித்தை அல்லது உடற்கையைத் தெரிவிப்பாவிடில், சொல்லிய விசேஷ உத்தியோகத்தர் சொல்லிய சட்டங்களால் தமக்கு உண்டான அதிகாரத்தைக்கொண்டு உரித்துப்பேசப்படாததாகிய சொல்லிய காணியை முடிக்குரிய ஆதனமென தமது கைச்சாத்தியிட்டு எழுத்த மூலமாய் வெளிப்படுத்தவார் என்பதை அறிந்தகொள்க.

சி. ஓ. ஓ. பொக்சு,
விசேஷ உத்தியோகத்தர்.

දිවයින නොරකුරු.

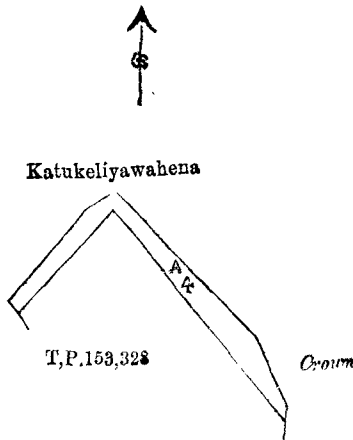
උතුරු මධ්‍යම දිසාවට අයිති නුවරගම් පලාතේ කැදැරකරණේ පහලවැවිනලාතේ කවුකුරියාලි ගම නම් පිහිටි නිවන මීට අමතරව සහතික සිතියමේ පෙනෙන අක්කර 1කට රුචි 1කට පර්චස් 3කින් තිබෙන ආදිය සාමාන්‍ය වශයෙන් ඉහල කවුකුරියාලි වෙලා කිසිකොණයෙන් ඒ තුළින් දැකගත නිසාවට 121 නේ මුල් සිතියමේ 4a වලින් පෙන්වන බිම් කවර්ගව මාසිම—උතුරු සහ නැගෙනහිර රාජසන්ධ්‍ය කවුකුරියාලියේ; දකුණට 153,328 වල පිහිටුකර ඇසියේ පෙනෙන ඉඩමද; බස්නාහිර රාජසන්ධ්‍ය කවුකුරියාලියේද.

இதன்பின் சொல்லப்படுங் காணியில் எவ்வத உடந்தையாயினும் தங்களுக்குண்டென உரித்துப்பேசுவோர் கள் யாருமிருந்தால், அவர்கள், 1905 ம் ஆண்டு ஆனிமீ 2 ன் தேதி தவக்கம் மூன்ற மாதத்திற்குள், 1897 முதல் 1903 ம் ஆண்டு வரையுள்ள பாணிலச்சட்டங்களின் 28 ம் பிரிவின் பிரகாரம் ஏற்படுத்திய விசேஷ உத்தியோகத்தர் எச். ஜ. பொன்னுரை அவர்களிடம் கொழும்பு முகத்துவாரம் "மில் ஹவுஸ்" என்னும் அவருடைய கந்தோரில் முகாமுகமாயேனும் எழுத்து மூலமாயேனும் தங்களுக்குண்டெனும் உரித்தை அல்லது உடந்தையைத் தெரிவியாவிடில், சொல்லிய விசேஷ உத்தியோகத்தர் சொல்லிய சட்டங்களால் தமக்கு உண்டாய அதிகாரத்தைக்கொண்டு உரித்துப்பேசப்படாததாகிய சொல்லிய காணியை முடிக்குரிய ஆதனமென தமது கைச்சாத்திட்டு எழுத்து மூலமாய் வெளிப்படுத்துவார் என்பதை அறிந்துகொள்க.

எச். ஜ. பொன்,
விசேஷ உத்தியோகத்தர்.

சட்டிய காணியின் விபரம்.

வடமத்திய மாகாணம் நுவரகம்பளாத்தை கெந்தக்கிசாறைய பகாலவெறுக்குரையைச் சேர்ந்த கடக்கெல்யாவ என்னும் கிராமத்திலுள்ள இத்துட ஊணைக்கப்படும் உறுதிப்படுத்திய படப்பிரதியில் விவரித் தபடியே, 1 ஏக்கர் 1 றாட் 35 பேட்டி விசாலமுடையதாய், சாமானியமாய் இலகற்றக்கெல்யாவேகெல் என்னும் பெயரினால் அறியப்பட்டு அல்லது அழைக்கப்பட்டுவருவதும், 121 ம் இலக்க பிரதமபடத்தில் 4a என்று மடையாளமிடப்பட்டதமான காணித்துண்டு; இதற்கல்லை: வடக்கு-முடிக்குரிய சுற்றக்கெவி யாவகேளை; தெற்கு-153,328 ம் இலக்க உரிமைப்படத்தில் கண்டிருக்கும் காணி; மேற்கு-முடிக்குரிய சுற்றக்கெல்யாவகேளை.



Scale of 8 Chains to an Inch.

Situation : Katukeliyawa village in Pahalawewutulana of Kende korale.

Preliminary plan 121.

Lot.	Name of Land.	Extent.
4a	...	A. R. P.
	Ihalakatukeliyawewela	1 1 35

Surveyor-General's Office,
Colombo, April 19, 1905.

Sheet O 24
55-63

J. B. M. RIDOUT,
for Surveyor-General.

2,191

Anuradhapura S. O. 28—1905

Notice under "The Waste Lands Ordinances of 1897, 1899, 1900, and 1903."

TAKE notice, that unless within three months from the 2nd day of June, 1905, the persons, if any, who claim any interest in the lands hereinafter mentioned or in any one or more of such lands, make claim in person or in writing to the said lands or any of them or to some interest therein to H. O. Fox, Esq., Special Officer appointed under section 28 of "The Waste Lands Ordinances, 1897, 1899, 1900, and 1903," at his office at Hill House, Mutwal, Colombo :

Such Special Officer, in pursuance of the powers vested in him by the said Ordinances, will declare by writing under his hand that the said lands or such of them, as to which no claim has been made, are the property of the Crown.

H. O. FOX,
Special Officer.

Description of the Lands referred to.

The following lots situated in the village of Iluppakanniya in the Kandutalana of the Kanadara korale of the Nuwaragampalata, in the North-Central Province, as described in the annexed certified tracing :—

Preliminary plan 252.

Lot.	Name of Land.	Extent.	
		A.	R. P.
2 ²	Iluppakanniyamahawela	0	0 13
3	Iluppakanniye tisbury	3	1 21
5	Do.	0	1 10
7	Iluppakanniyekele	958	1 12
		962	0 16

and bounded as follows : on the north by the village limit of Kammalakkulama, the high road from Puttalam to Trincomalee ; on the east by the village limit of Mihintale, the high road from Mihintale to Galkulama ; on the south by the village limit of Sattambakulama, the village limit of Tariyankulama, the village limit of Hammillewa ; on the west by the village limit of Kudawewa, the village limit of Kammalakkulama.

NOTE.—The following lots lying within the above boundaries are excluded from this notice, and their aggregate acreage of 118 acres 3 roods and 26 perches is not included in the acreage of 962 acres and 16 perches given above :—

Preliminary plan 252.

Lot.	Name of Land.	Extent.	
		A.	R. P.
1	Iluppakanniyepahalawela (T. P. 87,116)	10	3 32
1 ¹	Do.	0	0 20
2	Iluppakanniyamahawela (T. P. 87,116)	31	2 20
2 ¹	Do.	0	0 10
2 ²	Do.	0	1 0
4	Migahawatta	2	3 9
6	Iluppakanniyewewa	73	0 15
		118	3 26

විෂය 1905ක්වූ ජූනි මස 2 වෙනි දින පටන් තුන්මාසයක් ඇතුළතදී මෙහි පහත දක්වන ඉඩම්වලට කොහොත් ඉන් එකකට කොහොත් වැඩිගණනකට යම් අයිතිවාසිකමක් තබන යම් අයවල් ඇත්නම් ඒ අග විසින් මුද්‍රාණිත සම්බන්ධව වස 1897, 1899, 1900 සහ 1903 ආඥාපණවල 28 වෙනි වගන්තියේ ප්‍රකාරයට පත්කරණු ලැබූ විශේෂ මන්ත්‍රීන් වරයාන්ගේ සහයෙන් කොළඹ මේදර සීල් හදුස්සි කන්කොරුවේදී එච්. ඩී. ජෝර්ජ්ස් උන්කාන්සේගේ ඉදිරිපිටදී ඇති සේසත්සිටි කෝ ලීග්වල්ලකින් එක් ඉඩම්වලට කොහොත් ඊට ඇති යම් කොටසකට කිසි අයිතිවාසිකමක් සේගවා සිටින්නට කොහෙදුනොත්, එක් විශේෂ මන්ත්‍රීන්වරයාන්ගේ සහයෙන් ඉහත සඳහන්වලින් ලැබී තබන බලවල ප්‍රකාරයට අයිතිවාසිකම් නොකියවූ එකී ඉඩම් එක්කෝ එයින් අයිතිවාසිකමක් ගෙනහැර දක්වනට කොහෙදුන සෑම ඉඩම් රාජසන්තක ඉඩම් හැරියට උන්කාන්සේගේ අත්සන ඇති ලීග්වල්ලකින් උන්කාන්සේ විසින් ප්‍රකාශකරන බව මෙහි දැනගත යුතුයි.

එච්. ඩී. ජෝර්ජ්ස්,
විශේෂ මන්ත්‍රීන්වරයාන්ගේ.

ඉඩම්වල තොරතුරු.

උතුරු මධ්‍යම දිශාවේ නුවරගම් පලාතේ කකුරකොරලේ කඳුකොටුවේ ඉඩප්පාකන්තිය යන ගම් පිහිටා තිබෙන මීට අමුණාපු සහතික සිතියමේ පෙන්නුම් කෙරෙන මෙහි පහත දක්වන බිම්කට්ටි, එනම් :—

මුල් සිතියම 252.

බිම්කට්ටිය.	ඉඩමේ නම.	බිම්කරු.
		අ. රු. ප.
2 ²	ඉඩප්පාකන්තියේ මහවෙල	0 0 13
3	ඉඩප්පාකන්තියේ නිසබම	3 1 21
5	එම	0 1 10
7	ඉඩප්පාකන්තියේ කැලේ	958 1 12
		962 0 16

මීට මාසිම්—උතුරු කම්මලක්කුලමේ ගම්ඉමද, පුත්තලමේ සිට ත්‍රිකුතාමලේට යන මහපාරද; කැනොණු ඉරට මිසින් තල්ගම්ඉමද, මිහිනහලේ සිට ගල්කුලමට යන මහපාරද; දකුණට සට්ටම්බකුලාම් ගම්ඉමද, නර්ගන්කුලමේ ගම්ඉමද, හල්ලේලාමේ ගම්ඉමද; බස්නාහිරට කුඩාවැවේ ගම්ඉමද, කම්මලක්කුලමේ ගම්ඉමද.

[ඉහත සඳහන් ඉඩම්වලට මැදිහිටු මෙහි පහත දක්වන බිම්කට්ටි මේ දැන්වීමෙන් අත්හැරිය වගන් ඒවායේ වූ විෂය 1905 වන අක්කර 118 ක්වූ රුහි 3 ක්වූ පර්චස් 26 ඉහත සඳහන් අක්කර 962 ක්වූ පර්චස් 16 යේ සමතරමේ අඩංගු කොටුවක වගන් මෙසේ දැනගත යුතුයි].

මුල් සිතියම 252.

බිම්කට්ටිය.	ඉඩමේ නම.	බිම්කරු.
		අ. රු. ප.
1	ඉඩප්පාකන්තියේ පහලවෙල (වි. පි. 87,116)	10 3 32
1 ¹	එම	0 0 20
2	ඉඩප්පාකන්තියේ මහවෙල (වි. පි. 87,116)	31 2 20
2 ¹	එම	0 0 10
2 ²	එම	0 1 0
4	මිහිනහල	2 3 9
6	ඉඩප්පාකන්තියේ වැව	73 0 15
		118 3 26

இதன்பின் சொல்லப்பட்டிருக்கிற காணிகளின் ஒன்றிலும் பலவீனமும் எவ்வித உடந்தையாயினும் தங்களுக்குண்டென உரித்துப்பெசுவர்கள் யாரும் இருந்தால், அவர்கள், 1905 ம் ஆண்டு ஆனிமாதம் 2 ந்த தேதி துவக்கம் மூன்று மாதம் திற்குள், 1897 முதல் 1903 ம் ஆண்டு வரையுள்ள பாணிலசகட்டங்களின் 28 ம் பிரிவின் பிரகாரம் ஏற்படுத்திய விச்சை உத்தியோகத்தர் ஏச். ஒ. பெ கணதுரை அவர்களிடம் கொழும்பு முகத்துவாரம் "ஹில் ஹவுஸ்" என்னும் அவருடைய கத்தாரில் முகாமுமாயினும் எழுத்து மூலமாயினும் தங்களுக்குண்டெனும் உரித்தை அல்லது உடந்தையைத் தெரிவியாட்டல், சொல்லிய விச்சை உத்தியோகத்தர் சொல்லிய சட்டங்களால் தமக்கு உண்டாய அதிகாரத்தைக்கொண்டு சொல்லிய காணிகளை அல்லது அவைகளுள் உரித்துப்பெட்டாதனவற்றை முடிக்குரிய ஆதனமென தமது கைச்சாத்திட்டு எழுத்து மூலமாய் வெளிப்படுத்துவார் என்பதை அறிந்துகொள்க.

எச். ஒ. பொகீஸ்,
விச்சை உத்தியோகத்தர்.

சட்டிய காணிகளின் விபரம்.

வடமத்திய மாகாணம் துவரகற்பளாத்தை கணதருசோமனை கந்துளானையைச்சேர்ந்த இலுப்பைக்கேணி என்றால் கிராமத்திலுள்ள இத்துடனணக்கப்படும் உறுத்ப்படுத்திய பட்டபிரதிகணில் விவரித்தபடியே, கீழ்க்குறிக்குவ் காணத்தண்டுகள் :—

பிரதம பட்டம் 252.

காணித்துண்டு.	காணியின் பெர்.	வீசாலம். ஏ. அ. பே.
2 ^a ...	இலுப்பைக்கேணியே மகாவெல	0 0 13
3 ...	இலுப்பைக்கேணி டெதிஸம்ம	3 1 21
5 ...	ஷெ	0 1 10
7 ...	இலுப்பைக்கேணியேகெவே	958 1 12
		962 0 16

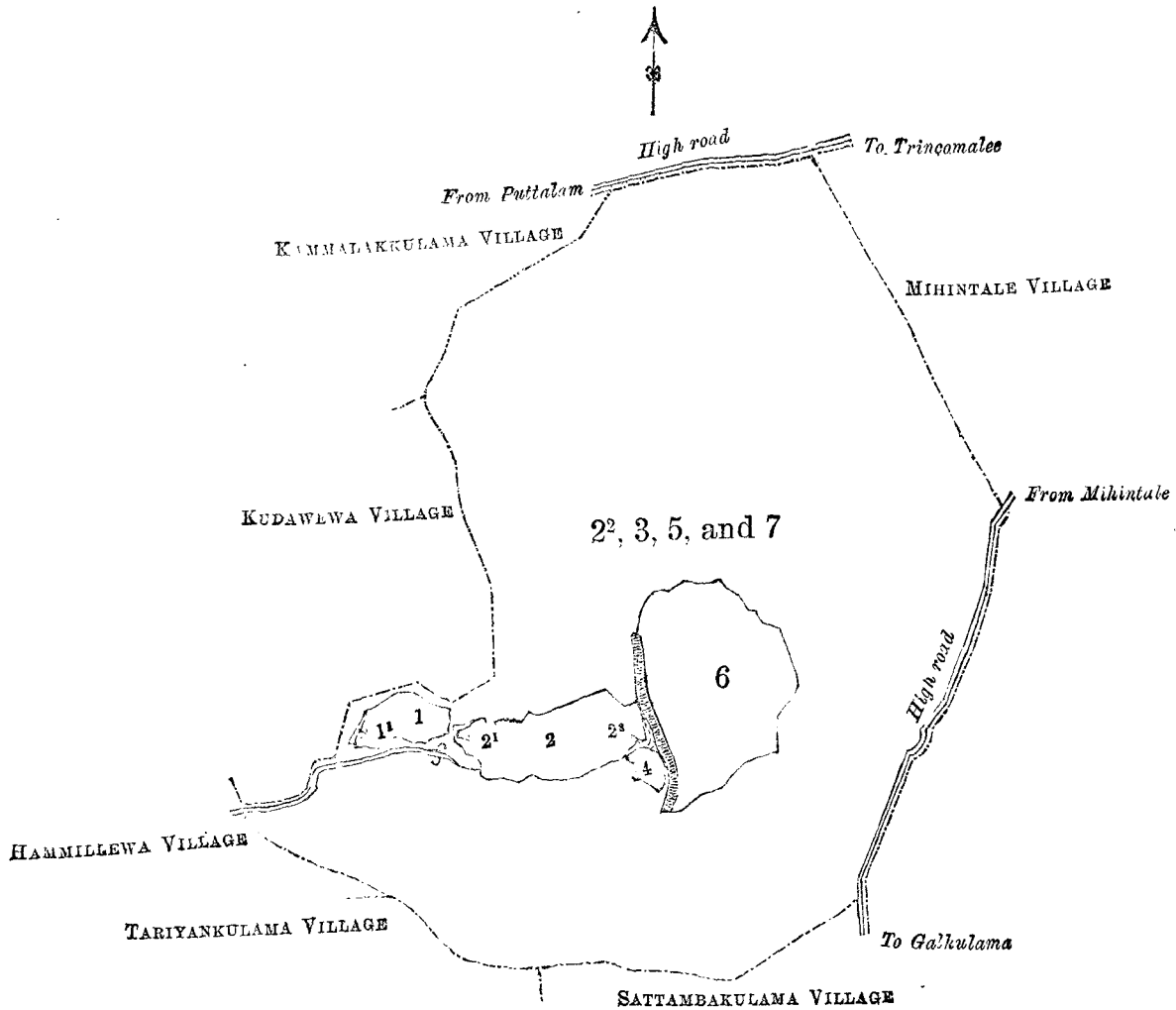
எல்லகளாவன : வடக்கு-கமலக்குளக் கிராம எல்லை, புத்தளத்திலிருந்து திருக்கோணமலைக்குப்போகும் பெரிய ரெட்டி; கிழக்கு-மிஷந்தவக் கிராம எல்லை, மிகிந்தலையிலிருந்து கல்குளத்துக்குப்போகும் பெரிய ரெட்டி; தெற்கு-சதம் பைக்குளக் கிராம எல்லை, திரியங்குளக் கிராம எல்லை, கமில்லெவக் கிராம எல்லை; மேற்கு-குடாவெவக் கிராம எல்லை, கம்மலக் குளக் கிராம எல்லை.

கவனிப்பு.—மேற்சொல்லிய எல்லகளுக்குட்பட்டனவாகிய கீழ்க்குறிக்குவ் காணித்துண்டுகள் இவ்வறிவித்தலினின் றுந் தீக்கப்பட்டிருக்கின்றன வென்பதையும், அவைகளின் வீசாலத்தொகையாகும் 118 ஏக்கர் 3 அட்ட 26 பெட்டசும் முன்சொன்ன 962 ஏக்கர் 16 பெட்டசுக்குள் அடங்கவில்லை யென்பதையும் கவனிக்கவேண்டியது :—

பிரதம பட்டம் 252.

காணித்துண்டு.	காணியின் பெர்.	வீசாலம். ஏ. அ. பே.
1 ...	இலுப்பைக்கேணியேமகாவெவே (87,116 உரிமைப் பட்டத்தில் கண்டிருக்கும் காணி)	10 3 32
1 ¹ ...	ஷெ	0 0 20
2 ...	இலுப்பைக்கேணியேமகாவெவே (87,116 உ.ப.)	31 2 20
2 ¹ ...	ஷெ	0 0 10
2 ³ ...	ஷெ	0 1 0
4 ...	மீகாவத்தை	2 3 9
6 ...	இலுப்பைக்கேணியேவெவ	73 0 15
		118 3 26

[For Tracing see page 558.]



Scale of 32 Chains to an Inch.

Situation: Iluppakanniya village in Kanadara korale.

Preliminary plan 252.

Lot.	Name of Land.	Extent. A. R. P.
2 ² ...	Iluppakanniyamahawela ...	0 0 13
3 ...	Iluppakanniya tisbamba ...	3 1 21
5 ...	Do. ...	0 1 10
7 ...	Iluppakanniyakele ...	958 1 12
		<hr/>
		962 0 16
		<hr/>
	<i>Lots excluded.</i>	
1 ...	Iluppakanniyapahalawela (T. P. 87,116) ...	10 3 32
1 ¹ ...	Do. ...	0 0 20
2 ...	Iluppakanniyamahawela (T. P. 87,116) ...	31 2 20
2 ¹ ...	Do. ...	0 0 10
2 ³ ...	Do. ...	0 1 0
4 ...	Migahawatta ...	2 3 9
6 ...	Iluppakanniyawewa ...	73 0 15
		<hr/>
		118 3 26
		<hr/>

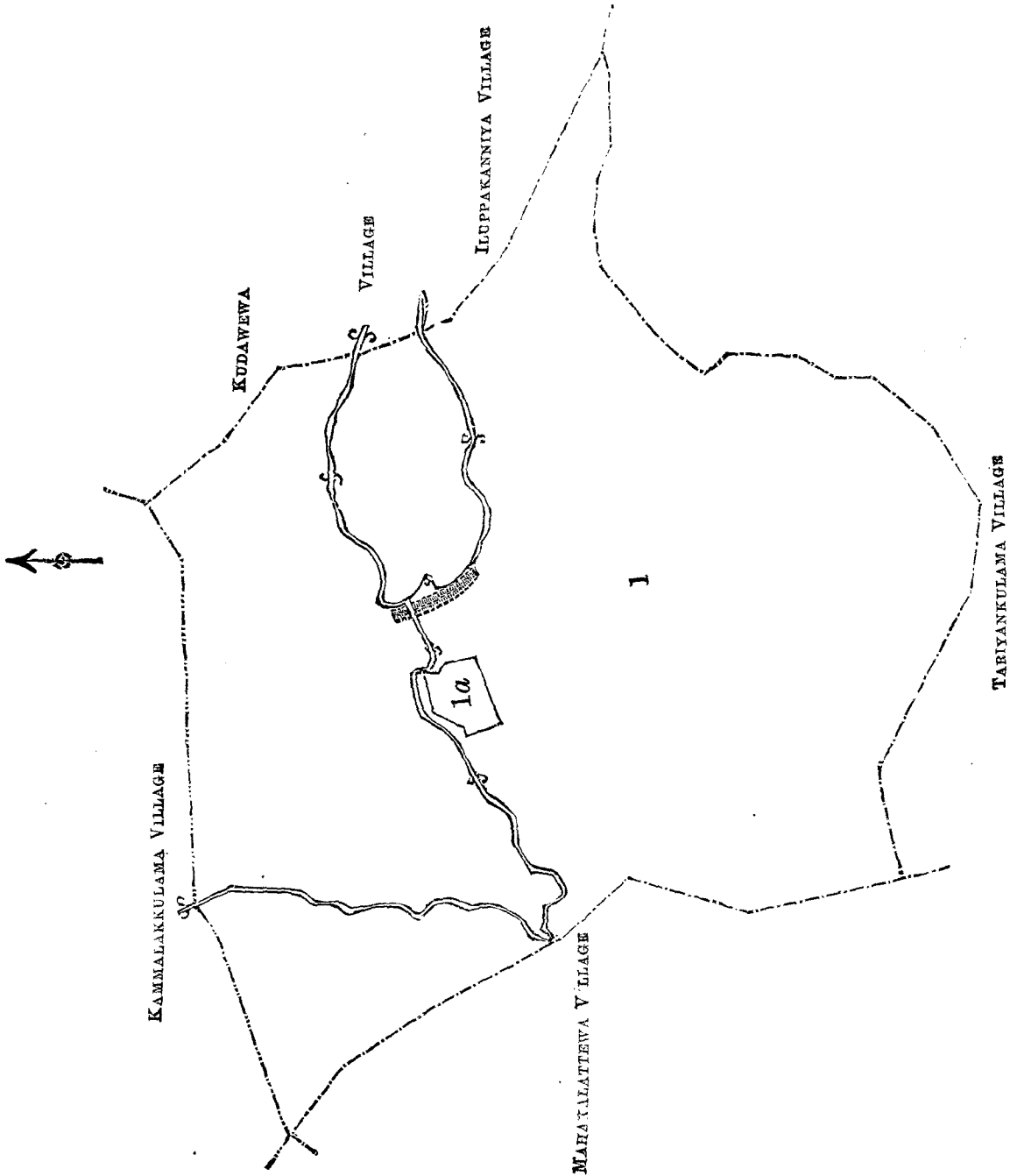
Sheets F₅₅₋₆₃⁴, F₅₆₋₆₄⁴, F₇₋₁₅⁹ & F₈₋₁₆⁹

Surveyor-General's Office,
Colombo, April 26, 1905.

J. B. M. RIDOUT,
for Surveyor-General.

கவனிப்பு.—மேற்சொல்லிய எல்லைகளுக்குட்பட்டனவாகிய கீழ்க்குறிக்கும் காணித்தண்டு இவ்வறிவித் தலினின்றும் நீக்கப்பட்டிருக்கின்றன வென்பதையும், அதன் விசரலம்:கும் 3 ஏக்கர் 1 டூட் 20 பேட்கும் மூன் சொன்ன 433 ஏக்கர் 1 டூட் 21 பேட்க்குள் அடங்கவில்லை வென்பதையும் கவனிக்கவேண்டியது:—

	பிரதம படம் 253.	விசரலம்.
காணித்தண்டு.	காணியின் பெயர்.	ஏ. டூ. பே.
1a ...	கம்பில்லைவெகேலே பி.பி. (2,292 7,084) ...	3 1 20



Scale of 16 Chains to an In-h.

Situation: Hammillewe village in Kanakara korale.

Preliminary plan 253.

Lot.	Name of Land.	Extent. A. R. P.
1 ...	Hammillewamukalana ...	433 1 21
	<i>Lot excluded.</i>	
1a ...	Hammillewakele (P. P. 2,292 7,084) ...	3 1 20

Sheets F 6-14, F 7-15

Surveyor-General's Office,
Colombo, April 26, 1905.

J. B. M. RIDOUT,
for Surveyor-General.

Notice under "The Waste Lands Ordinances of 1897, 1899, 1900, and 1903."

TAKE notice, that unless within three months from the 2nd day of June, 1905, the persons, if any, who claim any interest in the lands hereinafter mentioned or in any one or more of such lands, make claim in person or in writing to the said lands or any of them or to some interest therein to H. O. Fox, Esq., Special Officer appointed under section 28 of "The Waste Lands Ordinances, 1897, 1899, 1900, and 1903," at his office at Hill House, Mutwal, Colombo :

Such Special Officer, in pursuance of the powers vested in him by the said Ordinances, will declare by writing under his hand that the said lands or such of them, as to which no claim has been made, are the property of the Crown.

H. O. Fox,
Special Officer.

Description of the Lands referred to.

The following lots situated in the village of Kirikkulama in the Kandutulana of the Kanadara korale of the Nuwara-gampalata, in the North-Central Province, as described in the annexed certified tracing :—

Preliminary plan 267.

Lot.	Name of Land.	Extent.	
		A.	R. P.
1 ...	Kirikkulamemukulana ...	371	0 30
2 ...	Do. ...	0	1 20
4 ...	Do. ...	0	3 20
6 ...	Do. ...	895	3 30
		<u>1,268</u>	<u>1 20</u>

and bounded as follows : on the north by the village limit of Tammannekulama, the village limit of Kudanelunkulama, the village limit of Mahanelunkulama, the village limit of Mahawannanmaduwa ; on the east by the village limit of Mahawannanmaduwa, the village limit of Tammanneawa ; on the south by the village limit of Ihalawewa, the village limit of Yahalagama ; on the west by the village limit of Potupitigama, the village limit of Unagaswewa, the village limit of Tammannekulama.

NOTE.—The following lots lying within the above boundaries are excluded from this notice, and their aggregate acreage of 38 acres 2 roods and 26 perches is not included in the acreage of 1,268 acres 1 rood and 20 perches given above :—

Preliminary plan 267.

Lot.	Name of Land.	Extent.	
		A.	R. P.
3 ...	Kirikkulame Welakatuwa (T. P. 215,271)...	18	2 16
5 ...	Kirikkulamawewa ...	20	0 10
		<u>38</u>	<u>2 26</u>

මෙහි 1905ක්වූ ජුනි මස 2 වෙනි දින පවත් වූ තුන්මාසයක් ඇතුළතදී මෙහි පහත දක්වන ඉඩම්වලට නොහොත් ඉන් එකකට නොහොත් වැඩිගණනකට ගම් අයිතිවාසිකමක් තිබෙන ගම් අයුල් ඇත්නම් ඒ අය විසින් මුඩබිම් සම්බන්ධව වසි 1897, 1899, 1900 සහ 1903 ආඥාපනත්වල 28 වෙනි වගන්තියේ ප්‍රකාරයට පත්කරණු ලැබූ විශේෂ මන්ත්‍රීවරයාගේ නායකත්වයෙන් නොලබා මෙදර සිල් හවුස්හි කන්තෝරුවේදී එම්. ඩී. රේපාක්ස් උත්තරායයෙන් ඉදිරිපිට ඇවිත් පෙනීසිට හෝ ලිඛිතව පෙනීසිට එකී ඉඩම්වලට නොහොත් ඊට ඇති ගම් කොටසකට කිසි අයිතිවාසිකමක් පෙන්වාසිවීමට නොහැකි නොවේ, එකී විශේෂ මන්ත්‍රීවරයාගේ නායකත්වයෙන් ඉහත සඳහන් ආඥාපනත්වලින් ලැබී තිබෙන බලවල ප්‍රකාරයට අයිතිවාසිකම් නොකියා පවතින ඉඩම් එක්කෝ එයින් අයිතිවාසිකමක් ගෙණහැර දක්වනට නොහැකි සෑම ඉඩම් රජසන්තක ඉඩම් හැටියට උත්තරායයෙන් අත්සන ඇති ලිඛිතව පෙන්වා දෙන ලදී.

එම්. ඩී. රේපාක්ස්,
විශේෂ මන්ත්‍රීවරයාගේ නායකයන්.

ඉඩම්වල තොරතුරු.

උතුරු මධ්‍යම දිසාවේ නුවරගම ප්‍රදේශයේ කන්තෝරුවේ කදුකුලාගේ කිරික්කුලම යන ගම් පිහිටා තිබෙන මීට අමුණාසු සහතික සිතියමේ පෙන්නුම් කෙරෙන මෙහි පහත දක්වන බිම්වලට, එනම් :—

මුල් සිතියම 267.

බිම්කරවිස.	ඉඩමේ නම.	බිම්කරම.
		අ. රු. ප.
1 ...	කිරික්කුලමේ මුකලාන	371 0 30
2 ...	එම	0 1 20
4 ...	එම	0 3 20
6 ...	එම	895 3 30
		<u>1,268 1 20</u>

මීට මාසිම්—උතුරට තම්මන්කුකුලමේ ගම් ඉමද, කුඩාගෙඩන්කුලමේ ගම් ඉමද, මහකෙටන්කුලමේ ගම් ඉමද, මහවන්කන්දිවුමේ ගම් ඉමද; නැගෙනහිරට මහවන්කන්දිවුමේ ගම් ඉමද, තම්මන්කුකුලමේ ගම් ඉමද; දකුණට ඉහලවැටේ ගම් ඉමද, ගහල ගමේ ගම් ඉමද; බස්නාහිරට පොකුට්ටිගමේ ගම් ඉමද, උගහස්වැවේ ගම් ඉමද, තම්මන්කුකුලමේ ගම් ඉමද.

[ඉහත සඳහන් ඉඩම්වලට මැදි වූ මෙහි පහත දක්වන බිම්කරවිස මෙම දැන්වීමෙන් අත්හැරීමට වගන් ඒවායේ මුල් බිම්කරවිස වන අක්කර 38කුත් රූ 2කුත් පර්චස් 26ය ඉහත සඳහන් අක්කර 1,238කුත් රූ 1කුත් පර්චස් 20යේ බිම්කරවිස අඩංගු නොවෙන වගන් මෙසේ දැනගත යුතුයි.]

මුල් සිතියම 267.

බිම්කරවිස.	ඉඩමේ නම.	බිම්කරම.
		අ. රු. ප.
3 ...	215,271කේ පිඹුරු කරදැසියේ ජේත කිරික්කුලමේ වෙලකවුට	18 2 16
5 ...	කිරික්කුලමේ වැව	20 0 10
		<u>38 2 26</u>

இதன்பின் சொல்லப்படுங் காணிகளுள் ஒன்றிலேனும் பலவிலேனும் எவ்வித உடந்தையாயினும் தங்களுக்குண்டென உரித்துப்பெசுவோர்கள் யாருமிருந்தால், அவர்கள், 1905 ம் ஆண்டு ஆணை 2 ந்தேதி துவக்கம் மூன்று மாதத்திற்குள், 1897 முதல் 1903 ம் ஆண்டு வரையுள்ள பாணிலச்சட்டங்களின் 28 ம் பிரிவின் பிரகாரம் ஏற்படுத்திய விசேஷ உத்தியோகத்தர் எச். ஓ. பொகீஸ்துரை அவர்களிடம் கொழும்பு முகத்துவாரம் "ஒலி ஹவுஸ்" என்னும் அவருடைய கந்தோரில் முசாமுமாயேனும் எழுத்து மூலமாயேனும் தங்களுக்குண்டெனும் உரித்தை அல்லது உடந்தையைத் தெரிவியாவிடில், சொல்லிய விசேஷ உத்தியோகத்தர் சொல்லிய சட்டங்களால் தமக்கு உண்டாய அதிகாரத்தைக்கொண்டு சொல்லிய காணிகளை அல்லது அவைகளுள் உரித்துப்பெசுப்படாதனவற்றை முடிக்குரிய ஆதனமென தமது கைச்சாத்திட்டு எழுத்து மூலமாய் வெளிப்படுத்துவார் என்பதை அறிந்துகொள்க.

எச். ஓ. பொகீஸ்,
விசேஷ உத்தியோகத்தர்.

சட்டிய காணிகளின் விவரம்.

வடமத்திய மாகாணம் துவரகம்பனாத்தை கணதற்கோற்றை கத்துளானையைச்சேர்ந்த கிரீக்குளம் என்னும் கிராமத்தினுள்ள, இத்துடனணக்கப்படும் உறுதிப்படுத்திய பட்டப்பிரதியில் விவரித்தபடியே, கீழ்க் குறிக்குங் காணித்துண்டுகள்:—

பிரதம பட்டம் 267.

காணித்துண்டு.	காணியின் பெயர்.	விசாலம். ஏ. அ. பே.
1 ...	கிரீக்குளமேமூக்கலான ...	371 0 30
2 ...	ஷை ...	0 1 20
4 ...	ஷை ...	0 3 20
6 ...	ஷை ...	895 3 30
		<hr/> 1,268 1 20

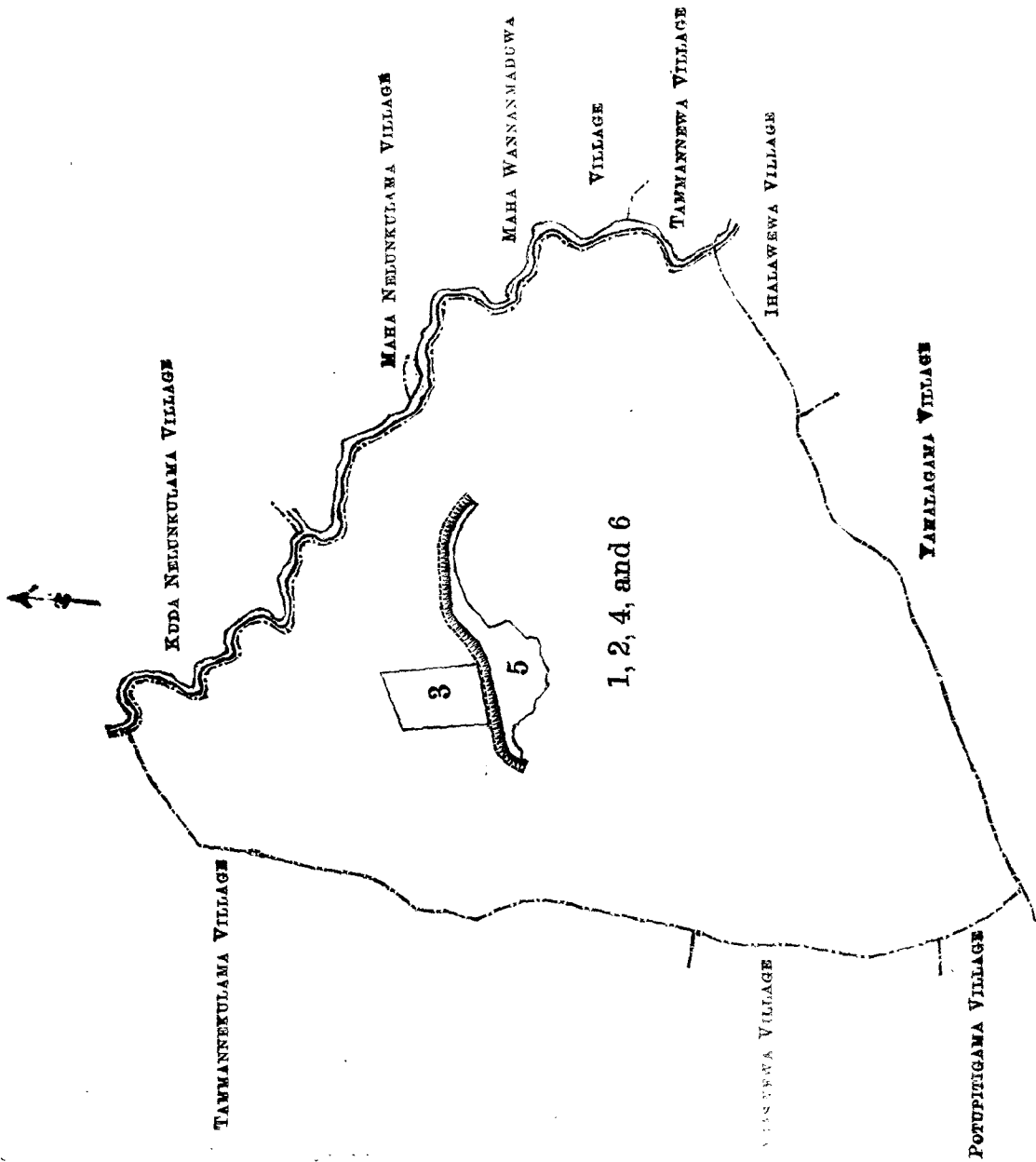
எல்லகளாவன: வடக்கு-தமன்னேருளக் கிராம எல்லை, குடாநெறுள்ளுளக் கிராம எல்லை, மகாநெறுள்ளுளக் கிராம எல்லை, மகாபன்னமுவைக் கிராம எல்லை; கிழக்கு-மகாவன்னமுவைக் கிராம எல்லை, தமன்னேவக் கிராம எல்லை; தெற்கு-இகலவெவக் கிராம எல்லை, யகலகமக் கிராம எல்லை; மேற்கு-பொற்றுபிறிமகக் கிராம எல்லை, உனகனவெவக் கிராம எல்லை, தமன்னேருளக் கிராம எல்லை.

கவனிப்பு.—மேற்சொல்லிய எல்லைகளுக்குட்பட்டனவாகிய கீழ்க் குறிக்குங் காணித்துண்டுகள் இவ்வறிவித்தலின் அம் நீக்கப்பட்டிருக்கின்றன வென்பதையும், அவைகளின் விசாலத்தொகையாகும் 38 ஏக்கர் 2 அட 26 பெட்சம் மூன் சொன்ன 1,268 ஏக்கர் 1 அட 20 பெட்சக்குள் அடங்கவில்லை வென்பதையும் கவனிக்கவேண்டியது:—

பிரதம பட்டம் 267.

காணித்துண்டு.	காணியின் பெயர்.	விசாலம். ஏ. அ. பே.
3 ...	கிரீக்குளமேவெலகட்டுவ உரிமைப் பட்டம் 215,271 ...	18 2 16
5 ...	கிரீக்குளமேவெவ ...	20 0 10
		<hr/> 38 2 26

or Tracing see page 563.]



Scale of 32 Chains to an Inch.

Situation : Kirikkulama village in Kanadara korale.

Preliminary plan 267.

Lot.	Name of Land.	Extent.	
		A.	R. P.
1	Kirikkulamamukalana	371	0 30
2	Do.	0	1 20
4	Do.	0	3 20
6	Do.	895	3 30
		<hr/>	<hr/>
		1,268	1 20
<i>Lots excluded.</i>			
3	Kirikkulamawelakatuwa (T. P. 215,271)	18	2 16
	Kirikkulamawewa	20	0 10
		<hr/>	<hr/>
		38	2 26

Shee : F₂₂₋₃₀⁹, F₂₃₋₃₁⁹, and F₃₈₋₄₆⁹

Surveyor-General's Office,
Colombo, May 1, 1905.

2,194

J. B. M. BIDOUT,
for Surveyor-General.

Anuradhapura S. O. 31—1905.

Notice under "The Waste Lands Ordinances of 1897, 1899, 1900, and 1903."

TAKE notice, that unless within three months from the 2nd day of June, 1905, the persons, if any, who claim any interest in the lands hereinafter mentioned or in any one or more of such lands, make claim in person or in writing to the said lands or any one of them or to some interest therein to H. O. Fox, Esq., Special Officer appointed under section 28 of "The Waste Lands Ordinances, 1897, 1899, 1900, and 1903," at his office at Hill House, Mutwal, Colombo:

Such Special Officer, in pursuance of the powers vested in him by the said Ordinances, will declare by writing under his hand that the said lands or such of them, as to which no claim has been made, are the property of the Crown.

H. O. Fox,
Special Officer.

Description of the Lands referred to.

The following lots situated in the village of Mahakalattewa in the Kandutulana of the Kanadara korale of the Nuwaragampalata, in the North-Central Province, as described in the annexed certified tracing :—

Preliminary plan 254.

Lot.	Name of Land.	Extent.	
		A.	R. P.
1	Mahakalattewemukalana	89	0 25
3	Mahakalattewehena	45	2 30
4	Mahakalattewepaluwatta	0	3 25
5	Hammillagasmukalana	3	2 30
7	Mahakalattewemukalana	594	0 10
		733	2 0

and bounded as follows: on the north by the village limit of Ichchankulama, the village limit of Baudiyalankulama, the village limit of Kammallakkulama; on the east by the village limit of Hammillewa, the village limit of Tariyankulama; on the south by the village limit of Kudakalattewa, the village limit of Tammannekulama; on the west by the tank Nuwarawewa.

NOTE.—The following lots lying within the above boundaries are excluded from this notice, and their aggregate acreage of 111 acres and 2 roods is not included in the acreage of 733 acres and 2 roods given above :—

Preliminary plan 254.

Lot.	Name of Land.	Extent.	
		A.	R. P.
2	Mahakalattewewewa	95	1 30
6	Mahakalattewewela	16	0 10
		111	2 0

මේ 1905ක්වූ ජූනි මස 2 වෙනි දින පටන් තුන්මාසයක් ඇතුළතදී මෙහි පහත දක්වන ඉඩම්වලට නොහොත් ඉන් එකකට නොහොත් වැඩිපණකට යම් අයිතිවාසිකමක් තිබෙන යම් අයෙක් ඇත්නම් ඒ අය විසින් මුඩුබිම් සම්බන්ධව 1897, 1899, 1900 සහ 1903 වන අදාළ පනවනු ලැබූ 28 වෙනි වගන්තියේ ප්‍රකාරයට පත්කරණු ලැබූ විශේෂ මන්ත්‍රීවරයානන්තරයෙන් කෙලම ඉන්ද්‍ර ජිලී හවුස්ටන් කන්තෝරුවෙහි එච්. ඩී. ෆෙපාක්ස් උත්තරයෙන් ඉදිරිපිට ඇවිත් ශ්‍රී ලංකා රජයට හෝ ලියවිල්ලකින් එක් ඉඩම්වලට නොහොත් ඊට ඇති යම් කොටසකට කිසි අයිතිවාසිකමක් පෙන්වා සිටින්නට නොසලස්වනාහොත්, එක් විශේෂ මන්ත්‍රීවරයානන්තරයෙන් ඉහත කී අදාළ පනවනු ලැබූ ලැබී තිබෙන බලවල ප්‍රකාරයට අයිතිවාසිකම් නොකීයාපු එකී ඉඩම් එක්කෝ එයින් අයිතිවාසිකමක් ගෙණහැර දක්වන්නට නොසලස්වන පෑම ඉඩම් රාජ සත්කම ඉඩම් හැටියට උත්තරයෙන් අත්පත් ඇති ලියවිල්ලකින් උත්තරයෙන් විසින් ප්‍රකාශකරන බව මෙයින් දැනගත හැකිය.

එච්. ඩී. ෆෙපාක්ස්,
විශේෂ මන්ත්‍රීවරයානන්තරයෙන්.

ඉඩම්වල තොරතුරු.

උතුරු මධ්‍යම දිසාවේ නුවරගම්පලානේ කනදරාකෝරලේ කදුකුලාන මහකලන්තුව යන ගම් පිහිටා තිබෙන මීට අමුණාපු සහතික සිතියමේ පෙන්නුම් කළ පහත දක්වන බිම්කට්ටි, එනම් :—

මුල් සිතියම 254.

බිම්කට්ටිය.	ඉඩමේ නම.	බිම්කරම.
		අ. රු. ප.
1	මහකලන්තුවේ මුකලාන	89 0 25
3	මහකලන්තුවේ හේන	45 2 30
4	මහකලන්තුවේ පාළුවත්ත	0 3 25
5	හමිල්ලගස් මුකලාන	3 2 30
7	මහකලන්තුවේ මුකලාන	594 0 10
		733 2 0

මීට මායිම්—උතුරට ඉච්චන්කුලමේ ගම්ඉමද; බත්තිඅලන්කුලමේ ගම්ඉමද; කම්මලන්කුලමේ ගම්ඉමද; නැගෙනහිරට හමිල්ලාවේ ගම්ඉමද, තරසන්කුලාමේ ගම්ඉමද; දකුණට කුඩාකලන්තුවේ ගම්ඉමද, නම්මන්කුලමේ ගම්ඉමද, බස්නාහිරට නුවරවැවද.

[ඉහත කී මායිම්වලට මැදිවූ මෙහි පහත දක්වන බිම්කට්ටි මෙම දැන්වීමෙන් අත්හැරිය වගන් එවැනි මුළු බිම්කරම වන අක්කර 111 කුත් රූ 2 ක ඉහත කී අක්කර 733 කුත් රූ 2 වන බිම්කරමේ අඩංගු නොවෙනවගන් මෙයින් දැනගත හැකිය.]

මුල් සිතියම 254.

බිම්කට්ටිය.	ඉඩමේ නම.	බිම්කරම.
		අ. රු. ප.
2	මහකලන්තුවේ වැව	95 1 30
6	මහකලන්තුවේ වෙල	16 0 10
		111 2 0

இதன்பின் சொல்லப்படுங் காணிகளுள் ஒன்றிலேனும் பல்விலேனும் எவ்வித உடந்தையாயினும் தங்களுக்குண்டென உரித்துப்பேசுவோர்கள் யாருமிருந்தால், அவர்கள், 1905 ம் ஆண்டு ஆனிமீ 2 ந்தேதி துவக்கம் மூன்று மாதத்திற்குள், 1897 முதல் 1903 ம் ஆண்டு வரையுள்ள பாணிலச்சட்டங்களின் 28 ம் பிரிவின் பிரகாரம் ஏற்படுத்திய விசேஷ உத்தியோகத்தர் எச். ஓ. பொக்லதுரை அவர்களிடம் கொழும்பு முகத்துவாரம் "ஹில் ஹவுஸ்" என்னும் அவருடைய கத்திராவில் முகாமுமாயேனும் எழுத்து மூலமாயேனும் தங்களுக்குண்டெனும் உரித்தை அல்லது உடந்தையைத் தெரிவியாவிடல், சொல்லிய விசேஷ உத்தியோகத்தர் சொல்லிய சட்டங்களால் தமக்கு உண்டாய அதிகாரத்தைக்கொண்டு சொல்லிய காணிகளை அல்லது அவைகளுள் உரித்துப்பேசப்படாதவற்றை முடிக்குரிய ஆதனமென தமது கைச்சாத்திட்டு எழுத்து மூலமாய் வெளிப்படுத்துவார் என்பதை அறிந்துகொள்க.

எச். ஓ. பொக்லஸ்,
விசேஷ உத்தியோகத்தர்.

சட்டிய காணிகளின் விவரம்.

வடமத்திய மாகாணம் துவரகம்பளாத்தை கணதருகோறன் கத்துளானையைச்சேர்ந்த மகாகலத்தாவ என்னும் கிராமத்திலுள்ள இத்துடனணக்கப்படும் உறுதிப்படுத்திய பட்டப்பிரதியில் விவரித்தபடியே, கீழ்க் குறிக்குங் காணித்துண்டுகள்:—

பிரதம பட்டம் 254.

காணித்துண்டு.	காணியின் பேர்.	விசாலம். ஏ. அ. பெ.
1 ...	மகாகலத்தாவேழக்களான	89 0 25
3 ...	மகாகலத்தாவேகேனை	45 2 30
4 ...	மகாகலத்தாவேபறுவத்தை	0 3 25
5 ...	கம்மில்லகல்லகலான	3 2 30
7 ...	மகாகலத்தாவேழக்களான	594 0 10
		<hr/>
		733 2 0

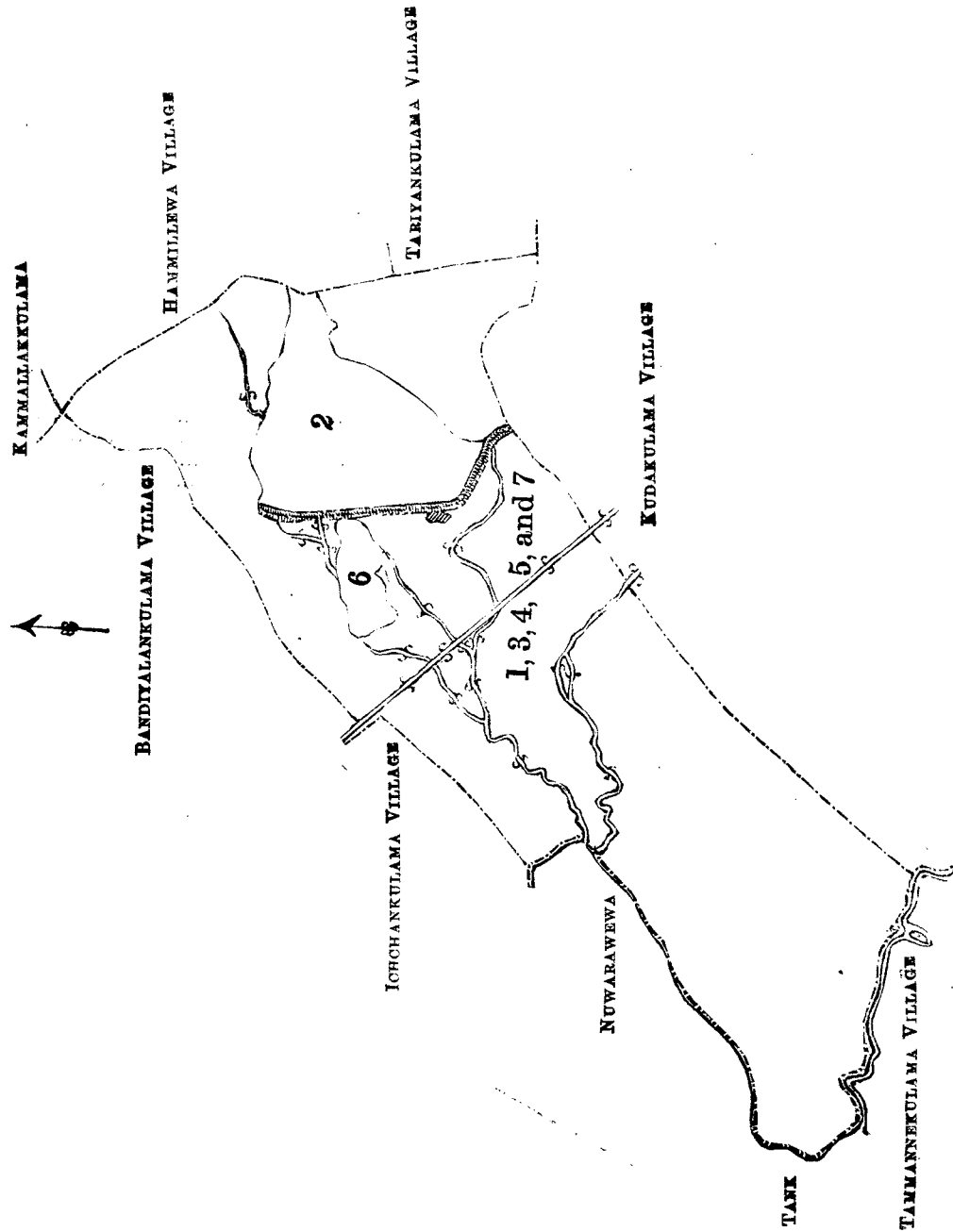
எல்லகளாவன : வடக்கு-ஈச்சங்குளக் கிராம எல்லை, பாண்டியலுள்ளுளக் கிராம எல்லை, கம்மல்லேருளக் கிராம எல்லை ; கீழ்க்கு-கம்மில்லாவேக் கிராம எல்லை, தறியள்ளுளக் கிராம எல்லை ; தெற்கு-குடாகலத்தாவக் கிராம எல்லை, தமன்னுளக் கிராம எல்லை ; மேற்கு-துவறவெவ என்னுங் குளம்.

கவனிப்பு.—மேற்சொல்லிய எல்லைகளுக்குட்பட்டனவாகிய கீழ்க் குறிக்குங் காணித்துண்டுகள் இவ்விவரித்தவினின்றும் நீக்கப்பட்டிருக்கின்றன வென்பதையும், அவைகளின் விசாலத்தொகையாகும் 111 ஏக்கர் 2 அட்டமும் மூன் சொன்ன 733 ஏக்கர் 2 அட்டமில் அடங்கவில்லை வென்பதையும் கவனிக்கவேண்டியது:—

பிரதம பட்டம் 254.

காணித்துண்டு.	காணியின் பேர்.	விசாலம். ஏ. அ. பெ.
2 ...	மகாகலத்தாவேவெவ	95 1 30
6 ...	மகாகலத்தாவேவெவ	16 0 10
		<hr/>
		111 2 0

[For Tracing see page 566.]



Scale of 32 Chains to an Inch.
 Situation : Mahakalattewa village in Kanadara korale.
 Preliminary plan 254.

Lot.	Name of Land.	Extent.
		A. R. P.
1	Mahakalattewemukalana	89 0 25
3	Mahakalattewehena	45 2 30
4	Mahakalattewepaluwatta	0 3 25
5	Hammillaga-mukalana	3 2 30
7	Mahakalattewemukalana	594 0 10
		733 2 0
<i>Lots excluded.</i>		
2	Mahakalattewewewa	95 1 30
6	Mahakalattewewela	16 0 10
		111 2 0

Surveyor-General's Office,
 Colombo, May 1, 1905.

Sheets F⁹₆₋₁₄, F⁹₇₋₁₅, F⁹₂₁₋₂₉, and F₂₂₋₃₀

J. B. M. RIDOUT,
 for Surveyor-General.

சட்டிய காணிகளின் விபரம்.

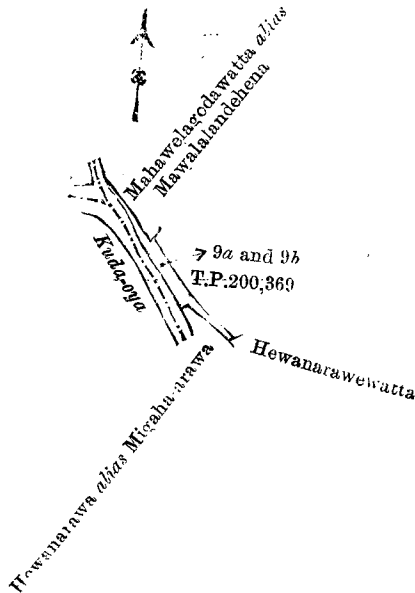
ஊவா மாகாணம் யட்டிகிந்தைப்பகுதி போகொடைக் கோற்றையச்சேர்ந்த மெதபிற்ற என்னும் கிராமத்தினுள்ள இத்துட னணக்கப்படும் உறுதிப்படுத்திய படப்பிரதிகளில் விவரித்தபடியே, கீழ்க்குறிக்குங் காணித்துண்டுகள் :—

I.

பிரதம படம் 97.

காணித்துண்டு.	காணியின் பெர்.	விசரலம்.
		ஏ. ரு. பெ.
9a ...	கேருனாகலந்தேகேன ...	0 0 25
9b ...	டி. ...	0 0 24
		<hr/> 0 1 9

எல்லைகளாவன : வடக்கு-எவ், சொலமன் என்பவ ருரித்துப்பேசும் மாவலகொடவத்தை அல்லது மாவலந்த கேனை ; கிழக்கு-எவ், சொலமன் என்பவருரித்துப்பேசும் மகாவலகொடவத்தை அல்லது மாவலந்தகேனை, 200,369 ம உரிமைப்படத்தில் கண்டிருக்கும் காணி ; தெற்கு-போகொட விகாரையா னுரித்துப்பேசும் கேவங்அறவேவத்தை போகொட விகாரையா னுரித்துப்பேசும் கேவனாறவ அல்லது மிகாஅறவ ; மேற்கு-கூடாடியா என்னும் ஆறு.



Scale of 8 Chains to an Inch.

Situation : Medapita village in Yatikinda division of Bogoda korale.

Preliminary plan 97.

Lot.	Name of Land.	Extent.
		A. R. P.
9a ...	Kekunagahalandehena ...	0 0 25
9b ...	Do. ...	0 0 24
		<hr/> 0 1 9

Surveyor-General's Office,
Colombo, May 3, 1905.

Sheet M₅₃—7

J. B. M. RIDOUT,
for Surveyor-General.

II.

Preliminary plan 97.

Lot.	Name of Land.	Extent.
		A. R. P.
10 ...	Mahawelagodahena ...	2 2 18

and bounded as follows: on the north by the road from Madulla to Dikwella (T.P. 52,097), (T.P. 52,098), (T.P. 52,099); on the east by (T.P. 82,521); on the south by the road from Dikwella to Madulla (T.P. 82,521), the Kuda-oya; on the west by Hewanarawa claimed by Kawanna Kasi Lebbe and others, Hewanarawewatta claimed by Bogoda Vihare.

இச் சீர்திட்டம் 97.

நிலைப்பெயர்.	ஓடுவெண்.	நிலைப்பெயர்.
		ஏ. ரு. பெ.
10 ...	மகாவலகொடவத்தை ...	2 2 18

ஊடு மாகாணம்—ஊடு மாகாணம் யட்டிகிந்தைப்பகுதி போகொடைக் கோற்றையச்சேர்ந்த மெதபிற்ற என்னும் கிராமத்தினுள்ள இத்துட னணக்கப்படும் உறுதிப்படுத்திய படப்பிரதிகளில் விவரித்தபடியே, கீழ்க்குறிக்குங் காணித்துண்டுகள் :—

பிரதம படம் 97.

காணித்துண்டு.

காணியின் பெயர்.

விரிவு.

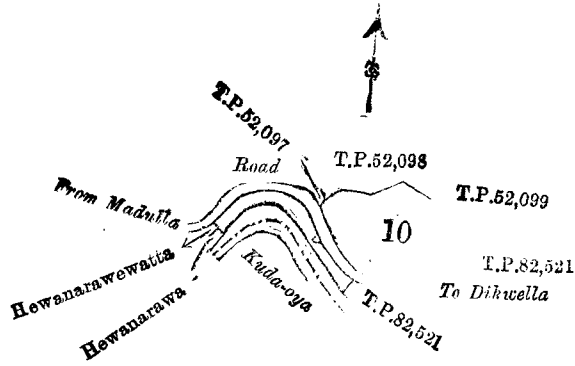
அ. ர. ப.

10

மகாவலகொடகேனை

2 2 18

எலகைனாவன : வடக்கு-மதுளைவீருந்து மகாவலக்குப் போகும் சேட்டை, 52,097, 52,098, 52,099 ம் உரிமைப் படங்களில் முறையே கண்டிருக்கும் காணிகள் ; கிழக்கு-82,521 ம் உரிமைப்படத்தில் கண்டிருக்கும் காணி ; அதற்கு-மகாவலவீருந்து மதுளைக்குப் போகும் சேட்டை, 82,521 ம் உரிமைப்படத்தில் கண்டிருக்கும் காணி, குடாஜா என ஆகிய மேற்கு-கா. காசிலவையும் மறுப்பரும் உரித்துப்பெறும் கேவன்அறவ, போகொடவகாரை உரித்துப்பெறும் கேவன்அறவவந்த.



Scale of 8 Chains to an Inch.

Situation : Medapita village in Yatikinda division of Bogoda korale.

Preliminary plan 97.

Lot.	Name of Land.	Extent.	
		A.	R. P.
10	Mahawelagodahena	2	2 18

Surveyor-General's Office,
Colombo, May 3, 1905.

Sheet M₅₃⁷-61

J. B. M. RIDOUT,
for Surveyor-General.

2,196

Uva S. O. 19-1905