

Ceylon Government Gazette

Published by Authority.

No. 6,059—FRIDAY, JUNE 23, 1905.

PART I.—General: Minutes, Proclamations, Appointments,
and General Government Notifications.

PART II.—Legal and Judicial.

PART III.—Provincial Administration.

PART IV.—Land Settlement.

PART V.—Mercantile, Marine, Municipal, Local, &c.

Separate paging is given to each Part in order that it may be filed separately.

Part IV.—Land Settlement.

	PAGE		PAGE
Preliminary Notices	663	Final Orders	—

PRELIMINARY NOTICES.

Notice under "The Waste Lands Ordinances of 1897, 1899, 1900, and 1903."

TAKE notice, that unless within three months from the 23rd day of June, 1905, the persons, if any, who claim any interest in the lands hereinafter mentioned or in any one or more of such lands or to some interest therein, make claim in person or in writing to the said lands or any of them or to some interest therein to J. G. Fraser, Esq., Special Officer appointed under section 28 of "The Waste Lands Ordinances, 1897, 1899, 1900, and 1903," at his office at Hill House, Mutwal, Colombo:

Such Special Officer, in pursuance of the powers vested in him by the said Ordinances, will declare by writing under his hand that the said lands or such of them, as to which no claim has been made, are the property of the Crown.

J. G. FRASER,
Special Officer.

Description of the Lands referred to.

The following lots situated in the village of Pallewela in the Kandaboda pattu of the Matara District, in the Southern Province, as described in the annexed certified tracings:—

Lot.	Name of Land.	Extent.	
		A.	R. P.
25	Dankoluwakandehena	1,625	0 19
44	Penikolahenedeniya	0	1 30
85a	Oruwaketuhenemaditta	0	0 30
64	Tennehena	0	0 10
93	Karawdeniya	0	1 15
94	Kirimetihakkedeniya	0	1 18
6584			
J 558	Kitulehena, &c.	164	0 0
4619			
12725	Dunumadalagahahena	0	0 15
4674			
12964	Kapatenumalangahena	0	1 36
5742			
13960	Migahakuttiyehena	0	1 20
5766			
14056	Kongastennehena	0	3 28
5527			
13022	Pokunekanattemaditta	0	1 32
6516			
17529	Kurunduwatthehena	0	1 18
6516			
17530	Do.	1	2 10
6516			
17531	Do.	0	0 2
		1,794	3 3

and bounded as follows: on the north by T.P. 193,993 Denimullewatta claimed by Singappulige Babune and others, Denimullehena *alias* Ginigalgodahena claimed by Wijesinmuhandirange Babunahmy as being part of Pulemullewatta, Pelle-mullemahawatta claimed by Wijesinmuhandirange Babunappuhamy, Handunpatinigewatta claimed by Andriyas Senaviratna Yapa Kulatunga, Vidane Arachchi, T.P. 194,850 Welikumbara claimed by Vitanage Don Andris and others, Kolangahakumbura claimed by Don Carolis Rajapaksa and others, Walagodakalakele claimed by Andrias Seneviratna Yapa Kulatunga, Vidane Arachchi, Bulubaddalawatta claimed by Tupphige Don Bastian and others, Bulubaddalakumbura claimed by Tupphige Don Bastian Appuhamy and others, Payanamullewatta claimed by Andriyas Seneviratna Yapa Kulatunga, Vidane Arachchi, Payanamulledeniya claimed by Andriyas Seneviratna Yapa Kulatunga, Vidane Arachchi, Egodawatta claimed by Tupphige Don Tiloris, Kongahawatta claimed by ditto, Tikirigedeniya claimed by Tikirige Adrian Appu, Millagahadeniya claimed by Andriyas Seneviratna Yapa Kulatunga, Vidane Arachchi, Kohillekumbura claimed by Vitaranage Don Andris and others, Diddeniya claimed by ditto, T.P. 139,325, Bukgodaya-arambekumbura claimed by Vitaranage Don Andris and others, Bakmigahadeniya claimed by ditto, Bulugahadeniya claimed by ditto, Baduwattedeniya claimed by Tupphige Don Tiloris, Pindeniya claimed by ditto and others, Baduwattedeniya claimed by Tupphige Don Tiloris, Bulugahadeniya claimed by Vitaranage Don Andris and others, Bakmigahadeniya claimed by ditto, Bukgodaya-arambekumbura claimed by ditto, T.P. 139,325, Diddeniya claimed by Vitaranage Don Andris and others, Kohillekumbura claimed by ditto, Payanamullewatta claimed by Andrias Seneviratna Yapa Kulatunga, Vidane Arachchi, Tikirigedeniya claimed by Tikirige Adrian Appu, Wellappuligedeniya claimed by Kodituwakkuge Babun Appu, Ginigalgodawatta *alias* Batgamagewatta claimed by Tupphige Don Tiloris, Vel-vidane, Kelantirgrwatta claimed by ditto, P.P. 5,766 and 14,052 Kongastennehena

Ithagalahena belonging to Crown and claimed by Ratnayakankanage Don Abaran, T.P. 156,612 Geekiyawatta claimed by Tuduge Don Andris, Achchigewatta claimed by Tupphige Don Tiloris, Tudugalagewatta claimed by Ratnayakankanage Abaran, Wattedegewatta claimed by Tupphige Don Tiloris, Wattedegedepela claimed by Tupphige Tiloris, Vel-vidane, T.P. 111,100 Galketideniya encroachment by owner of T.P. 111,100, Galketiyedeniyearamba *alias* Wattedegaramba claimed by Ratnayakankanage Don Abaran, Etambagahawatta granted to A. Dingiya, T.P. 106,831 Kongahawaladeniya claimed by Gamage Abaran and others, T.P. 122,306, T.P. 154,596, T.P. 154,597, T.P. 154,596, T.P. 122,306, Kongahawaladeniya claimed by Gamage Abaran and others, T.P. 106,831 Horagahadeniya granted to Anthonige Dingiya, Etambagahawatta granted to Anthonige Dingiya, Babundeniya granted to ditto, Wattedegiyadda granted to ditto, Galketiyedeniyearamba *alias* Wattedegaramba claimed by Ratnayakankanage Don Abaran, T.P. 111,100 Wattedegedepela claimed by Tupphige Don Tiloris, Vel-vidane, and others, Tudugalagekumbura claimed by Saranapala Terunnase, T.P. 106,890 Damaniyagahodellekumbura claimed by Saranapala Terunnase, Vidanaralagehena claimed by Dahanayakagamage Don Tomis, Ihalapotumulla claimed by Andrias Seneviratna Yapa Kulatunga, Vidane Arachchi, Potumullekumbura claimed by Dahanayakagamage Don Tomis and others, T.P. 122,310, T.P. 207,697, T.P. 122,307, Owitakumbura granted to Pahalage Sinchi, Tennehena belonging to Crown, Ithagalahena claimed by Ratnayakankanage Don Abaran, Ithagalahena claimed by ditto, Ithagalahena belonging to Crown, Sudugalagemahawatta claimed by R. Don Abaran, Kohilakattiyemaditta claimed by E. Ametheriya and others, P.P. 5,766 and 14,055 and 5,766 and 14,052 Kongastennehena belonging to Crown, Medakelalangkongastenna

belonging to Crown, Yamanuwewatta claimed by Dahanayakagamage Don Tomis, T.P. 208,156 Ihaladeniya claimed by Dahanayakagamage Don Tomis, Konewatta claimed by Gamage Singho Appu, Medawatta claimed by Dahanayakagamage Don Tomis, Dangaragahawatta claimed by ditto, Menikgodawatta claimed by Gamage Janohami, T.P. 199,794 Kamarankagahawatta claimed by Dahanayakagamage Tomis, Ihalagedarawatta claimed by Don Cornelis Rajapaksa, Ihalawatta claimed by ditto, Ihalarambagehena claimed by Deegodage Dinan and others, Ihalamanagewatta claimed by Don Cornelis Rajapaksa and others, Arambewatta claimed by Ahungamage Juwan, T.P. 162,699, T.P. 162,698, Aratchigewatta claimed by Tupphige Don Abaran Appuhamy and others, T.P. 162,697 Eramudugahatenna claimed by Arambe Lewishami and others, Dimiyangahahena claimed by Tupphige Don Abaran Appuhamy as a portion of Galwaleokandewatta, Dimiyangahahena claimed by Tupphige Don Abaran as a portion of Heelegewatta, Dimiyangahahena claimed by Pallikkondage Dasan as a portion of Urugamuwegawatta *alias* Ihalarambewatta, Urugamuwegawatta *alias* Ihalarambewatta claimed by Pallikkondage Dasan and others, the village limit of Dewalegama, Radagewattedeniya claimed by Munasinge Appusingho; on the east by Radagewatta claimed by Munasinge Appusingho, Radagewatta claimed by ditto and others, Nugehenedeniya claimed by ditto, Denimullewatta claimed by Beragama Arachchige Dingi Appu and others, Wamparagahawatta claimed by Saranapala Terunnase, Pinwattehena claimed by ditto, Imbulwattehenekumbura claimed by Beragama Arachchige Dingi Appu, Imbulhenewatta claimed by ditto, Imbulhena claimed by ditto, Batahenedeniya claimed by ditto, Alahenedeniya sold by Crown to ditto, Imbulhena sold by Crown to ditto, Imbulhena claimed by ditto, T.P. 201,983 the village limit of Deenagama, Pannikolahenekattiya belonging to Crown and encroached by Don Bastian and others, Pannikomehena belonging to Crown, Dorapelellekepunedeniya belonging to Crown, the village limit of Denagama, Narangasmaditha claimed by Munasinge Singhoappu, Nidanpallearetennappitahena sold by Crown to Andrias Seneviratna Yapa Kulatunga, Vidane Arachchi, and others, T.P. 208,083, Puwakdoledeniya claimed by Munasinge Singhoappu, Puwakdoledeniya claimed by ditto, Nidapala-aretennappitahena claimed by Munasinge Singo Appu, T.P. 208,083 Murutagahamaditta sold by Crown to Garusinge Simandrisa, Murutagahamaditta claimed by ditto, T.P. 208,021, T.P. 164,214, T.P. 208,021, the minor road from Mulatiyana to Denagama, Iluwatta claimed by Andrias Seneviratna Yapakulatunga, Vidane Arachchi, Galedeniya claimed by Gamahinge Setuwa, Galedeniya sold by Crown to Gamahinge Setuwa (T.P. 122,462), Galedeniya claimed by ditto, Iluhenedeniya claimed by Dahanayakagamage Don Tomis and others, Iluwatta claimed by Andrias Seneviratna Yapa Kulatunga, Vidane Arachchi, the village limit of Denagama; on the south by the village limit of Narawelpita, Puwakgahahenedeniya claimed by Peduruarachchige Babonchiya, the village limit of Narawelpita, Dunumadalagahawatta claimed by Ilandarige Ranorisa and others, Yahawewatta claimed by ditto, Yahalahenedeniya claimed by ditto, the village limit of Narawelpita, Ilukketiyyewatta claimed by Peduruarachchige Andrisa and others, Gurubewlehewewatta claimed by Ilandarige Babanisa, Delgahawatta claimed by Peduruarachchige Karolisa, Wetichchakandehena claimed by Peduruarachchige Seda and others, Muganedeniya *alias* Halpotekumbura claimed by Peduruarachchige Seda and others, Nadiyawatta claimed by Peduruarachchige Peya and others, Lindagawawatta claimed by Peduruarachchige Seda and others, Higgahawatta claimed by Peduruarachchige Babonchiya and others, Gorakgahawatta claimed by Peduruarachchige Seda and others, the village limit of Narawelpita, the village limit of Ellewela, Pahalawattedeniya claimed by T. Don Lewis and Hewaguruge Wattu and others, Panchawalakadewatta claimed by ditto, Ihaladeniya claimed by T. Don Luwis and others, Panchawalakadewatta claimed by T. Don Luwis, T.P. 190,810 Panchawalakadewatta, encroachment by owner of T.P. 190,810, T.P. 190,810, the village limit of Ellewela; on the west by the village limit of Bamunugama, the village limit of Radawala, T.P. 208,172.

The following lots lying within the above boundaries are excluded from this notice, and their aggregate acreage of 23 acres 1 rood and 35 perches is not included in the acreage of 1,794 acres 3 roods and 3 perches given above:—

Preliminary plan 166.

Lot.	Name of Land.	Extent.	
		A.	R. P.
25a $\frac{1}{2}$	Kurunduwattehena	...	0 0 20
26	Dankoluwakandedeniya	...	1 1 33
27	Delga hawatta <i>alias</i> Dankolukandehena	...	1 0 38
28	Maduwakandedeniya	...	0 1 33
30	Veralugahadeniya, Punchideniya, Weralugahadeniya, Maderasinghadeniya, Nahadeniya, Polgahadeniya, Oruwaketuhenedeniya	6	2 18
78	Welipotadeniya	0	5 16
81	Oruwaketuhena	2	0 3
82	Oruwaketuhewewatta	2	2 1
83	Nakandewatta	0	0 34
101	Kirimethakkedeniya	0	1 37

Lot.	Name of Land.	Extent.		
		A.	R.	P.
102	Kirimetihakkedeniya	0	2	3
79	Pokunedeniya	0	0	14
T.P.	163,126	0	3	32
T.P.	197,434	1	0	11
T.P.	164,215	0	0	11
T.P.	153,880	0	1	2
T.P.	173,673	1	3	14
5743	Metihakkekapatadeniyekapatonuma	0	1	0
13976
T.P.	165,563	2	1	29
5743	Metihakkekapatadeniya	0	0	6
13977
		23	1	35

වෛ 1905ක්වූ ජූනි මස 23 වෙනි දින පටන් තුන්මාසයක් ඇතුලතදී මෙහි පහත දක්වන ඉඩම් වලට නොහොත් ඉන් එකකට නොහොත් වැඩිගණනකට යම් අයිතිවාසිකමක් තිබෙන යම් අයවල් ඇත්නම් ඒ අය විසින් මුඩුබිම් සම්බන්ධ වෛ 1897, 1899, 1900 සහ 1903වන අංශවල 28 වෙනි වගන්තියේ ප්‍රකාරයට පත්කරණු ලැබූ විශේෂ මන්ත්‍රීවරයානන්ගෙන් කොළඹ මෝදර හිල් හවුස්හි කන්තෝරුවේදී ජේ. ජී. ප්‍රේසර් උන්ගාන්සේගේ ඉදිරිපිට ඇවිත් පෙනීසිට හෝ ලියවිලිකින් එකී ඉඩම්වලට නොහොත් ඊට ඇති යම් කොටසකට කිසි අයිතිවාසිකමක් පෙන්වා සිටින්නට නොයෙදුනොත්, එකී විශේෂ මන්ත්‍රීවරයානන්ගෙන් ඉහත කී අංශවලින් ලැබී තිබෙන බලවල ප්‍රකාරයට අයිතිවාසිකම් නොකියාපූ එකී ඉඩම් එක්කෝ එයින් අයිතිවාසිකමක් ගෙණිහැර දක්වන්නට නොයෙදුන සෑම ඉඩම් රාජසන්නක ඉඩම් හැටියට උන්ගාන්සේගේ අත්සන ඇති ලියවිලිකින් උන්ගාන්සේ විසින් ප්‍රකාශකරණ බව මෙයින් දැනගත යුතුයි.

ජේ. ජී. ප්‍රේසර්,
විශේෂ මන්ත්‍රීවරයානන්ගෙන්.

ඉඩම්වල මොරතුරු.

දකුණු පලාතේ මාතර දිසත්‍රිකෝණ කන්දබොඩපත්තුවේ පල්ලාවල යන ගම පිහිටා තිබෙන මීට අමුතාපු සහතික සිතියම්වල පෙන්නන මෙහි පහත දක්වන බිම්කවරි, එනම්:—

I.

මුල් සිතියම් 166.

බිම්කවරිය.	ඉඩමේ නම.	බිම්කරම.
		අ. රූ. ප.
25	දන්කොළුවකන්දේසේන	1 625 0 19
44	පැණිකොලගේනේදෙනිය	0 1 30
85a	මරුවකොටුගේනේමහින්න	0 0 30
64	තැන්නේසේන	0 0 10
93	කරව්දෙනිය	0 1 15
94	කිරිමැව්ගස්කේදෙනිය	0 1 18
6,584	කුතුලේසේන යනාදිය	164 0 0
J 558
4,619
12,725	දුනුමඩලගහසේන	0 0 15
4,674
12,964	කපාතැනුමලගහසේන	0 1 36
5,742
13,960	මිහහකුට්ටියේසේන	0 1 20
5,766
14,056	කෝන්ගස්තැන්නේසේන	0 3 28
5,527
13,022	පොකුකුකනත්තේමහින්න	0 1 32
6,516
17,529	කුරුඳුවත්තේසේන	0 1 18
6,516
17,530	එම	1 2 10
6,516
17,531	එම	0 0 2
		1,794 3 3

මීට මාසිම්—උතුරට 193,993 පිඹුරුකඩදසියේ ජෙන ඉඩමද, සින්නප්පුලියේ බඩුගේ සහ තවත් අය විසින් අයිතිවාසිකම් කියන දෙනිමුල්ලේවනාද, විජේසිරිමුණදිරමගේ බඩුගාමි විසින් පුල්ලුල්ලේවත්තේ කොටසක්ද කියා අයිතිවාසිකම් කියන දෙනිමුල්ලේසේන නොහොත් ගිනිගල් ගොඩසේනද, විජේසිරිමුණදිරමගේ බඩුගේඅප්පුගාමි විසින් අයිතිවාසිකම් කියන පිල්ලේමුල්ලේමහ

වනනද, අන්ද්‍රිසස් සෙනෙවිරත්න යාපාකුලානුග ව්‍යුහාචාරවිවි විසින් අසිතිවාසිකම් කියන හඳුන් පත්කරීමේදී වනනද, 194,850 පිඹුරුකරදැසියේ සෙනෙවන ඉඩමද, විනානගේ දෙව් අන්ද්‍රිසස් සහ තවත් අය විසින් අසිතිවාසිකම් කියන වැලිකුඹුරද, දෙව් කරෝලිස් රජපක්‍ෂ සහ තවත් අය විසින් අසිතිවාසිකම් කියන කොණ්ඩන්ගහකුඹුරද, අන්ද්‍රිසස් සෙනෙවිරත්න යාපාකුලානුග ව්‍යුහාචාරවිවි විසින් අසිතිවාසිකම් කියන බුළුබද්දලවනනද, තුප්පතිගේ දෙව් බස්තියන් සහ තවත් අය විසින් අසිතිවාසිකම් කියන බුළුබද්දලකුඹුරද, අන්ද්‍රිසස් සෙනෙවිරත්න යාපාකුලානුග ව්‍යුහාචාරවිවි විසින් අසිතිවාසිකම් කියන පායනමුල්ලේවත්තද, දෙව් අන්ද්‍රිසස් සෙනෙවිරත්න යාපාකුලානුග ව්‍යුහාචාරවිවි විසින් අසිතිවාසිකම් කියන පායනමුල්ලේදෙව්තද, තුප්පතිගේ දෙව් තිලෝර්ස් විසින් අසිතිවාසිකම් කියන එගොඩවනනද, එම අය විසින් අසිතිවාසිකම් කියන කෝන්ගහවත්තද, විකිරගේ අදිරියන් අප්පු විසින් අසිතිවාසිකම් කියන විකිරගේදෙව්තද, අන්ද්‍රිසස් සෙනෙවිරත්න යාපාකුලානුග ව්‍යුහාචාරවිවි විසින් අසිතිවාසිකම් කියන මිල්ලගහ දෙව්තද, විනානගේ දෙව් අන්ද්‍රිසස් සහ තවත් අය අසිතිවාසිකම් කියන කොහිලේකුඹුරද, එම අය විසින් අසිතිවාසිකම් කියන දිද්දෙව්තද, 139,325 පිඹුරුකරදැසියේ සෙනෙවන ඉඩමද, විනානගේ දෙව් අන්ද්‍රිසස් සහ තවත් අය විසින් අසිතිවාසිකම් කියන බුක්ගොඩයාආරඹේකුඹුරද, එම අය විසින් අසිතිවාසිකම් කියන බක්මගහදෙව්තද, එම අය විසින් අසිතිවාසිකම් කියන බුළුබද්දලදෙව්තද, තුප්පතිගේ දෙව් තිලෝර්ස් විසින් අසිතිවාසිකම් කියන බදුළුගේදෙව්තද, එම අය සහ තවත් අය විසින් අසිතිවාසිකම් කියන පින්දෙව්තද, තුප්පතිගේ දෙව් තිලෝර්ස් විසින් අසිතිවාසිකම් කියන බදුළුගේදෙව්තද, විනානගේ දෙව් අන්ද්‍රිසස් සහ තවත් අය විසින් අසිතිවාසිකම් කියන බුළුබද්දලදෙව්තද, එම අය විසින් අසිතිවාසිකම් කියන බක්මගහදෙව්තද, එම අය විසින් අසිතිවාසිකම් කියන බුක්ගොඩයාආරඹේකුඹුරද, 139,325 පිඹුරුකරදැසියේ පේන ඉඩමද, විනානගේ දෙව් අන්ද්‍රිසස් සහ තවත් අය විසින් අසිතිවාසිකම් කියන දිද්දෙව්තද, එම අය විසින් අසිතිවාසිකම් කියන කොහිලේකුඹුරද, අන්ද්‍රිසස් සෙනෙවිරත්න යාපාකුලානුග ව්‍යුහාචාරවිවි විසින් අසිතිවාසිකම් කියන පායනමුල්ලේ වත්තද, විකිරගේ අදිරියන් අප්පු විසින් අසිතිවාසිකම් කියන විකිරගේ දෙව්තද, කොහිලුගේකුඹුරේ බුක්ගොඩයාආරඹේකුඹුරේ දෙව්තද, තුප්පතිගේ දෙව් තිලෝර්ස් වෙල් විදුගේ විසින් අසිතිවාසිකම් කියන ගිනිකල්ගොඩවත්ත නොහොත් බත්ගමගේවත්තද, එම අය විසින් අසිතිවාසිකම් කියන කෙලන්ත්‍රගේවත්තද, (පි. පි. 5,766 14,052) කෝන්ගස්තැන්ගේගේතද, රත්නා

යක කන්කානන්ගේ දෙව් අබරන් විසින් අසිතිවාසිකම් කියන රජසන්තක ඉත්තලගලගේතද, 156,612 පිඹුරුකරදැසියේ පේන ඉඩමද, තුප්පතිගේ දෙව් අන්ද්‍රිසස් විසින් අසිතිවාසිකම් කියන ගිනිකන වනනද, තුප්පතිගේ දෙව් තිලෝර්ස් විසින් අසිතිවාසිකම් කියන ආවිගේවනනද, රත්නායක කන්කානන්ගේ අබරන් විසින් අසිතිවාසිකම් කියන තුඩුගලගේවනනද, තුප්පතිගේ දෙව් තිලෝර්ස් විසින් අසිතිවාසිකම් කියන වත්තේගේවත්තද, තුප්පතිගේ තිලෝර්ස් වෙල්විදුගේ විසින් අසිතිවාසිකම් කියන වත්තේගේදෙව්තද, 111,100 පිඹුරුකරදැසියේ පේන ඉඩමද, 111,100 පිඹුරුකරදැසියේ පේන ඉඩමේ අසිතිකාරයා විසින් වැඩ්ගේ අල්ලාගණි තිබෙන ගල්කැට්ටේවත්තද, රත්නායක කන්කානන්ගේ අබරන් විසින් අසිතිවාසිකම් කියන ගල්කැට්ටේදෙව්තද, රත්නායක වත්තේගේදෙව්තද, සිත්තියාට දී තිබෙන ඇටඹගහවත්තද, 106,831 පිඹුරුකරදැසියේ පේන ඉඩමද, ගමගේ අබරන් සහ තවත් අය විසින් අසිතිවාසිකම් කියන කෝන්ගහවලදෙව්තද, 122,306, 154,596, 154,597, 154,596, 122,306 පිඹුරුකරදැසියේ පේන ඉඩමද, ගමගේ අබරන් සහ තවත් අය විසින් අසිතිවාසිකම් කියන කෝන්ගහවලදෙව්තද, 106,831 පිඹුරුකරදැසියේ පේන ඉඩමද, අන්තෝනිගේ සිත්තියාට දී තිබෙන ආරගහදෙව්තද, අන්තෝනිගේ සිත්තියාට දී තිබෙන ඇටඹගහවත්තද, එම අයට දී තිබෙන බඩුන්දෙව්තද, එම අයට දී තිබෙන වත්තේ ලියැද්දද, රත්නායක කන්කානන්ගේ දෙව් අබරන් විසින් අසිතිවාසිකම් කියන ගල්කැට්ටේදෙව්තද, රත්නායක වත්තේ අරඹද, 111,100 පිඹුරුකරදැසියේ පේන ඉඩමද, තුප්පතිගේ දෙව් තිලෝර්ස් වෙල්විදුගේ සහ තවත් අය විසින් අසිතිවාසිකම් කියන වත්තේගේ දෙව්තද, සරනපාල තෝරන්තාන්ගේ විසින් අසිතිවාසිකම් කියන තුඩුගලගේකුඹුරද, 106,890 පිඹුරුකරදැසියේ පෙනෙන ඉඩමද, සරනපාල තෝරන්තාන්ගේ විසින් අසිතිවාසිකම් කියන දමනියගහගොඩැල්ලේකුඹුරද, දහනායකගමගේ දෙව් තෝමස් විසින් අසිතිවාසිකම් කියන ව්‍යුහාචාරගේගේතද, අන්ද්‍රිසස් සෙනෙවිරත්න යාපාකුලානුග ව්‍යුහාචාරවිවි විසින් අසිතිවාසිකම් කියන ඉහලපොතුල්ලද, දහනායකගමගේ දෙව් තෝමස් සහ තවත් අය විසින් අසිතිවාසිකම් කියන පොතුල්ලේකුඹුරද, 122,310, 207,697, 122,307 පිඹුරුකරදැසියේ පේන ඉඩමද, පහලගේ සිත්තියාට දී තිබෙන මිටිකුඹුරද, රජසන්තක තැන්ගේගේතද, රත්නායක කන්කානන්ගේ දෙව් අබරන් විසින් අසිතිවාසිකම් කියන ඉත්තලගේගේතද, එම අය විසින් අසිතිවාසිකම් කියන ඉත්තලගේගේතද, එම අය විසින් අසිතිවාසිකම් කියන ඉත්තලගේගේතද, රජසන්තක ඉත්තලගේගේතද, ආර්. දෙව් අබරන් විසින් අසිතිවාසිකම් කියන සුදුගලගේගේවත්තද, ඊ. එම්. රියා සහ තවත්

අය විසින් අසිතිවාසිකම් කියන කොහිලකට්ටේගේවත්තද, (පි. පි. 5,766 5,766 14,055 14,052), වල සඳහමවූ රජසන්තක කෝන්ගස්තැන්ගේගේතද, රජසන්තක මැදකැල්ලලග කෝන්ගස්තැන්ගේතද, දහනායකගමගේ දෙව් තෝමස් විසින් අසිතිවාසිකම් කියන සමනුවේවත්තද, 208,156 පිඹුරුකරදැසියේ පෙනෙන ඉඩමද, දහනායකගමගේ දෙව් තෝමස් විසින් අසිතිවාසිකම් කියන ඉහලදෙව්තද, ගමගේ සිලෝකුඹුරේ අප්පු විසින් අසිතිවාසිකම් කියන කොහේවනනද, දහනායකගමගේ දෙව් තෝමස් විසින් අසිතිවාසිකම් කියන මැදවත්තද, එම අය විසින් අසිතිවාසිකම් කියන දන්තගහවත්තද, ගමගේ ජනෝහම් විසින් අසිතිවාසිකම් කියන මැනික්ගොඩවත්තද, 199,794 පිඹුරුකරදැසියේ පේන ඉඩමද, දහනායකගමගේ තෝමස් විසින් අසිතිවාසිකම් කියන කාමරන්කාගහවත්තද, දෙව් කොර් ගේලිස් රජපක්‍ෂ විසින් අසිතිවාසිකම් කියන ඉහලදෙව්තද, එම අය විසින් අසිතිවාසිකම් කියන ඉහලවත්තද, දිගොඩගේ දිනන් සහ තවත් අය විසින් අසිතිවාසිකම් කියන ඉහලදෙව්තද, දෙව් කරෝලිස් රජපක්‍ෂ සහ තවත් අය විසින් අසිතිවාසිකම් කියන ඉහලදෙව්තද, අහන් ගමගේ පුවන් විසින් අසිතිවාසිකම් කියන අරඹේවත්තද, 162,699, 162,698 පිඹුරුකරදැසියේ පේන ඉඩමද, තුප්පතිගේ දෙව් අබරන් අප්පුගාමි සහ තවත් අය විසින් අසිතිවාසිකම් කියන ආරවිගේවත්තද, 162,697 පිඹුරුකරදැසියේ පේන ඉඩමද, අරඹේ එවිස්ගාමි සහ තවත් අය

විසින් අයිතිවාසිකම් කියන එරමුදුගහනැන්තද, ගල්වෙලේකන්දේ කොටසක් හැටියට තුළ පතිගේ දෙගන් අබරන් අප්පහාමි විසින් අයිතිවාසිකම් කියන දිමයන්ගහගේතද, හිල්ලෙගේ පත්තේ කොටසක් හැටියට තුළපතිගේ දෙගන් අබරන් විසින් අයිතිවාසිකම් කියන දිමයන්ගහ ගේතද, උරුගමුවගේවත්ත නොහොත් ඉහලදුරුගේවත්තේ කොටසක් හැටියට පල්ලේකොන් දගේ දගන් විසින් අයිතිවාසිකම් කියන දිමයන්ගහගේතද, පල්ලිකන්දගේ දසන් සහ නවත් අය විසින් අයිතිවාසිකම් කියන උරුගමුවගේවත්ත නොහොත් ඉහලදුරුගේවත්තද, දේවාලගම ගම්ඉමද, මුනසින්ගේ අප්පුසිඳෙඤ්ඤා විසින් අයිතිවාසිකම් කියන රදගේවත්තේදෙතියද; නැගෙනහිරට මුනසින්ගේ අප්පුසිඳෙඤ්ඤා විසින් අයිතිවාසිකම් කියන රදගේවත්තද, එම අයට සහ නවත් අයට අයිති රදගේවත්තද, එම අය විසින් අයිතිවාසිකම් කියන නුගේගේවත්තේදෙතියද, බෙර ගමආරච්චිගේ ඩන්ගිඅප්පු සහ නවත් අය විසින් අයිතිවාසිකම් කියන දෙනිමුල්ලගේවත්තද, සරණ පාල තෙරුන්තාන්ගේ විසින් අයිතිවාසිකම් කියන වම්පරගහවත්තද, එම අය විසින් අයිතිවාසිකම් කියන පිත්වත්තේවත්තද, බෙරගමආරච්චිගේ ඩන්ගිඅප්පු විසින් අයිතිවාසිකම් කියන ඉඹුල්වත්තේ ගේවත්තද, එම අය විසින් අයිතිවාසිකම් කියන ඉඹුල්ලේවත්තද, එම අය විසින් අයිති වාසිකම් කියන ඉඹුල්ලේවත්තද, එම අය විසින් අයිතිවාසිකම් කියන බටගේවත්තේදෙතියද, ආණ්ඩුව විසින් එම අයට විකුණාපු අලුගේවත්තේදෙතියද, ආණ්ඩුව විසින් එම අයට විකුණාපු ඉඹුල්ලේවත්තද, එම අය විසින් අයිතිවාසිකම් කියන ඉඹුල්ලේවත්තද, 201,983 පිඹුරු කරදුසියේ පේන ඉඩමද, දෙනගම ගම් ඉමද, දෙගන් බස්තියන් සහ නවත් අය විසින් අල්ලාතිබෙන රජසන්තක පන්තිකොලගේවත්තේ කට්ටියද, රජසන්තක පන්තිකොලගේවත්තද, රජසන්තක දුරපැලුල්ලකුපුගේවත්තේදෙතියද, දෙනගම ගම් ඉමද, මුනසින් සිඳෙඤ්ඤාඅප්පු විසින් අයිතිවාසිකම් කියන නාරන්ගස්මඩිත්තද, අන්දියස් සෙනවිරත්ත යාපාකුලුතුන්ග විදුනආරච්චි සහ නවත් අයට ආණ්ඩුව විසින් විකුණාපු නිදන්පල්ලේ ආරේ තැන්පිටගේවත්තද, 208,083 පිඹුරු කරදුසියේ පේන ඉඩමද, මුනසින්ගේ සිඳෙඤ්ඤාඅප්පු විසින් අයිතිවාසිකම් කියන පුවක්දෙලේදෙතියද, එම අය විසින් අයිතිවාසිකම් කියන පුවක්දෙලේදෙතියද, මුනසින්ගේ සිඳෙඤ්ඤාඅප්පු විසින් අයිතිවාසිකම් කියන නිදපලආරේතැන්පිටගේවත්තද, 208,083 පිඹුරු කරදුසියේ පේන ඉඩමද, ගරුසින්ගේ සිමින්ද්‍රියාට ආණ්ඩුව විසින් විකුණාපු මුරුගහගමඩිත්තද, එම අය විසින් අයිතිවාසිකම් කියන මුරුගහගමඩිත්තද, 208,021, 164,214, 208,021 පිඹුරු කරදුසිවල පේන ඉඩමද, මුලියාගේ සිට දෙනගමට යන සුළු පාරද, අන්දියස් සෙනවිරත්ත යාපාකුලුතුන්ග විදුනආරච්චි විසින් අයිතිවාසිකම් කියන ඉළක්වත්තද, ගමහින්නේ සේතුලා විසින් අයිතිවාසිකම් කියන ගලේදෙතියද, ආණ්ඩුව විසින් ගමහින්නේ සේතුලාට විකුණාපු ගලේදෙතියද, (122,462 පිඹුරු කරදුසියේ පේන ඉඩමද), එම අය විසින් අයිතිවාසිකම් කියන ගලේදෙතියද, දහනායකගමගේ දෙගන් තෝමිස් සහ නවත් අය විසින් අයිතිවාසිකම් කියන ඉළක්ගේවත්තේදෙතියද, අන්දියස් සෙනවිරත්ත කුලුතුන්ග විදුනආරච්චි විසින් අයිතිවාසිකම් කියන ඉළක්වත්තද, දෙනගම ගම් ඉමද; දකුණට නර වැල්පිට ගම් ඉමද, පේදුරුආරච්චිගේ බබොන්වියා විසින් අයිතිවාසිකම් කියන පුවක්ගහගේවත්තේදෙතියද, නරවැල්පිට ගම් ඉමද, ඉලන්දුරුගේ රබොන්වියා සහ නවත් අය විසින් අයිතිවාසිකම් කියන දුනු මඩලගහවත්තද, එම අය විසින් අයිතිවාසිකම් කියන යහලේවත්තද, එම අය විසින් අයිතිවාසිකම් කියන යහලේවත්තේදෙතියද, නරවැල්පිට ගම් ඉමද, පේදුරුආරච්චිගේ අන්දියා සහ නවත් අය විසින් අයිතිවාසිකම් කියන ඉළක්කැව්ගේවත්තද, ඉලන්දුරුගේ බබොන්වියා විසින් අයිතිවාසිකම් කියන ගුරු බැව්ලේවත්තේවත්තද, පේදුරුආරච්චිගේ කරෝලියා විසින් අයිතිවාසිකම් කියන දෙල්ගහවත්තද, පේදුරුආරච්චිගේ සේද සහ නවත් අය විසින් අයිතිවාසිකම් කියන වැට්ටිවකන්දේවත්තද, පේදුරු ආරච්චිගේ සේද සහ නවත් අය විසින් අයිතිවාසිකම් කියන මුගන්දෙතිය නොහොත් හල්පොගේ තුඹුරු, පේදුරුආරච්චිගේ පෙසා සහ නවත් අය විසින් අයිතිවාසිකම් කියන නාසියවත්තද, පේදුරු ආරච්චිගේ සෙඳු සහ නවත් අය විසින් අයිතිවාසිකම් කියන ලීදගාවාවත්තද, පේදුරුආරච්චිගේ බබොන්වියා සහ නවත් අය විසින් අයිතිවාසිකම් කියන හික්ගහවත්තද, පේදුරුආරච්චිගේ සෙඳු සහ නවත් අය විසින් අයිතිවාසිකම් කියන ගොරොන්ගහවත්තද, නරවැල්පිට ගම් ඉමද, ඇල්ලේවෙල ගම් ඉමද, ටී. දෙගන් එවිස්, ගේවාගුරුගේ වත්තු සහ නවත් අය විසින් අයිතිවාසිකම් කියන පහල වත්තේදෙතියද, එම අය විසින් අයිතිවාසිකම් කියන පාන්වාලකඩේවත්තද, ටී. දෙගන් එවිස් සහ නවත් අය විසින් අයිතිවාසිකම් කියන ඉහලදෙතියද, ටී. දෙගන් එවිස් විසින් අයිතිවාසිකම් කියන පාන්වාලකඩේවත්තද, 190,810 පිඹුරු කරදුසියේ පේන ඉඩමද, 190,810 පිඹුරු කරදුසියේ පෙපෙන ඉඩමේ අයිතිකාරයා විසින් අල්ලාගෙන තිබෙන පාන්වාලකඩේ වත්තද, (T.P. 190,810) ඇල්ලේවෙල ගම් ඉමද; බස්නාඉරට බමුනගම ගම් ඉමද, රදවෙල ගම් ඉමද, 208,172 පිඹුරු කරදුසියේ පේන ඉඩමද.

[ඉහතකී මාසිම්වලට මැදිවූ මෙහි පහත දක්වන බිම් කවිම් මෙම දැන්වීමෙන් අත්හැරිය වගන් ඒවායේ මුල් බිම්තරම වන අක්කර 23කුත් රූඩ් 1කුත් පර්චස් 35හ ඉහතකී අක්කර 1,794කුත් රූඩ් 3කුත් පර්චස් 3ගේ බිම්තරමේ අඩංගු නොවෙන වගන් මෙයින් දැනගත යුතුයි.]

මුල් සියයම 166.

බිම් කවිභය.	ඉඩමේ නම.	බිම් තරම.
		අ. රූ ප.
25a½ ...	කුරුඳුවත්තේගේත	0 0 20
26 ...	දන්කොළුවකන්දේදෙතිය	1 1 33
27 ...	දෙල්ගහවත්ත නොහොත් දන්කොලුකන්දේගේත	1 0 38
28 ...	මඩුවකන්දේදෙතිය	0 1 33
30 ...	වෙරලුගහදෙතිය පුන්විදෙතිය, වෙරලුගහදෙතිය, මෙදරසිංහදෙතිය, මහදෙතිය, පොල්ගහදෙතිය, මරුවකෙටුගේවත්තේදෙතිය	6 2 18
78 ...	වැලිපොතදෙතිය	0 3 16
81 ...	මරුවකඩුගේත	2 0 3

கிண்கிணிய.	ஒட்டுமொத்தம்.	நிலைம.
82 ...	மீட்டர்மெட்டிங்மெட்டிங்மெட்டிங்	2 2 1
83 ...	மாண்புமேலான ...	0 0 34
101 ...	கிராமமெட்டிங்மெட்டிங்	0 1 37
102	0 2 3
79 ...	மெட்டிங்மெட்டிங்	0 0 14
— ...	163,126 மீட்டர்மெட்டிங்மெட்டிங்	0 3 32
— ...	197,434 மீட்டர்மெட்டிங்மெட்டிங்	1 0 11
— ...	164,215 மீட்டர்மெட்டிங்மெட்டிங்	0 0 11
— ...	153,880 மீட்டர்மெட்டிங்மெட்டிங்	0 1 2
— ...	173,673 மீட்டர்மெட்டிங்மெட்டிங்	1 3 4
5,743 ...	மீட்டர்மெட்டிங்மெட்டிங்மெட்டிங்	0 1 0
13,976	2 1 29
— ...	165,563 மீட்டர்மெட்டிங்மெட்டிங்	0 0 6
5,743	
13,977	
		<hr/>
		23 1 35

இதன்பின் சொல்லப்படும் காணிகளுள் ஒன்றிலேனும் பலவிலேனும் எவ்வித உடந்தையாயினும் தங்களுக்குண்டென உரித்துப்பேசுவோர்கள் யாருமிருந்தால், அவர்கள், 1905 ம் ஆண்டு ஆனிமாதம் 23 ந்தேதி துவக்கம் மூன்று மாதத்திற்குள், 1897 முதல் 1903 ம் ஆண்டு வரையுள்ள பாணிலச்சட்டங்களின் 28 ம் பிரிவின் பிரகாரம் ஏற்படுத்திய விசேஷ உத்தியோகத்தர் ஜே. ஜி. பெரேராவை அவர்களிடம் கொழும்பு முகத்துவாரம் "ஹில் ஹவுஸ்" என்னும் அவருடைய கந்தோரில் முகாமுகமாயேனும் எழுத்து மூலமாயேனும் தங்களுக்குண்டெனும் உரிந்தை அல்லது உடந்தையைத் தெரிவியாவிடல், சொல்லிய விசேஷ உத்தியோகத்தர் சொல்லிய சட்டங்களால் தமக்கு உண்டாய அதிகாரத்தைக்கொண்டு சொல்லிய காணிகளை அல்லது அவைகளுள் உரித்துப்பேசப்பட்டாதனவற்றை முடிக்குரிய ஆதனமென தமது கைச்சாத்திட்டு எழுத்து மூலமாய் வெளிப்படுத்துவார் என்பதை அறிந்துகொள்க.

ஜே. ஜி. பெரேரா,
விசேஷ உத்தியோகத்தர்

சட்டமிய காணிகளின் விபரம்.

தென் மாகாணம் மாத்துறை டிஸ்ட்ரிக்கு கந்தப்பாடத்தைச்சேர்ந்த பல்லேவெல் என்னும் கிராமத்திலுள்ள, இத்துடனணைக்கப்படும் உறுதிப்படுத்திய பட்டப்பிரதிகளில் விவரித்தபடியே, கீழ்க்குறிக்குள் காணித்துண்டுகள்:—

I.
பிரதம பட்டம் 166.

காணித்துண்டு.	காணியின் பெயர்.	விசாலம்.
		ஏ. அ. பெ.
25 ...	தங்கொலுவகந்தேகேனை ...	1,625 0 19
44 ...	பெணிக்கொலகேனைதென்ய ...	0 1 30
85a ...	ஒழுவகெற்றுக்கேனைமடிற்ற ...	0 0 30
64 ...	தென்னேக்கேனை ...	0 0 10
93 ...	கறவடெனிய ...	0 1 15
94 ...	கிறிமெற்றிகக்கேடெனிய ...	0 1 18
6584 ...	கீத்துவகேனை முதலியன ...	164 0 0
J 558
4619 ...	துனுமடலகாகேனை ...	0 0 15
12725
4674 ...	கப்பதெனுமலங்ககேனை ...	0 1 36
12964
5742 ...	மீகாருற்றியகேனை ...	0 1 20
13960
5766 ...	கொங்கஸ் தென்னேகேனை ...	0 3 28
14056
5527 ...	பொக்குளகணத்தேமடித்த ...	0 1 32
13022
6516 ...	குருத்துவந்தைகேனை ...	0 1 18
17529
6516
17530	1 2 10
6516
17531	0 0 2
		<hr/>
		1,794 3 3

எல்லுகளாவன: வடக்கு-193,993 ம் உரிமைப்படத்தில் கண்டிருக்கும் காணி, சிங்கப்புவில்கே படினேயு மறுபேரு முருத்துப்பேசும் தெனிமுல்லேவந்தை, விஜயசின் முகாந்திரங்கே படின்காமி, புலேமுல்லேவந்தையின் பகுதியென்று உருத்துப்பேசும் தெனிமுல்லேகேனை அல்லது கினிகல்கொடகேனை, விஜயசின் முகாந்திரங்கே படின்காமி உருத்துப்பேசும் பீல்லேமுல்லேமரகாவந்தை, அந்திரியஸ் செனவிறத்தே யப்பக்க குலத்துங்க விதானே ஆருச்சி உருத்துப்பேசும் கண்டிப்பத்தினிகேவந்தை, 194,850 ம் உரிமைப்படத்தில் கண்டிருக்கும் காணி, விதானகே டொன் அந்திரியஸ் மறுபே

ரும் உருத்துப்பேசும் வெலிக்கும்புற, டொன் கறேவில் ருஜபக்சேயும் மறுபேரும் உருத்துப்பேசும் கொலங்காகும்புற அந்திரியஸ் செனவிறந்ன யப்ப குலத்துங்க விதானே ஆருச்சி உருத்துப்பேசும் வலகொடகலகெ, துப்புக்கி கொன் பஸ்தியானும் மறுபேரும் உருத்துப்பேசும் புலுபடலவத்தை, துப்புக்கி கொன் பஸ்தியான் அப்புக்காயியும் மறுபேரும் உருத்துப்பேசும் புலுபடலவக்கும்புற, அந்திரியஸ் செனவிறந்ன யாப்பா குலத்துங்க விதானே ஆருச்சி உருத்துப்பேசும் பாயன்னமுல்வேவத்தை, அந்திரியஸ் செனவிறந்ன யாப்பா குலத்துங்க விதானே ஆருச்சி உருத்துப்பேசும் பாயன்னமுல்வேவத்தைய, துப்புக்கி கொன் திலோறில் உருத்துப்பேசும் ஓகொடவத்தை, மேற்படியார் உருத்துப்பேசும் கோக் கலவத்தை, திக்கிசிகே அந்திரியேன் அப்பு உருத்துப்பேசும் திக்கிசிகேடெனிய, அந்திரியஸ் செனவிறந்ன யாப்ப குலத்துங்க விதானே ஆருச்சி உருத்துப்பேசும் மில்லகாதெனிய, விதானகே டொன் அந்திரியும் மறுபேரு முருத்துப்பேசும் கோக்கி லெளம்புற, மேற்படியார் உருத்துப்பேசும் டிடெனிய, 139,325 ம் உரிமைப்படத்தில் கண்டிருக்கும் காணி, விதானகே டொன் அந்திரியும் மறுபேரும் உருத்துப்பேசும் புக்கொடையுறம்பேரும்புற, மேற்படியார் உருத்துப்பேசும் பக்கீகாதெனிய, மேற்படியார் உருத்துப்பேசும் புலுகாதெனிய, துப்புக்கி கொன் திலோறில் உருத்துப்பேசும் படுவத்தைடெனிய, மேற்படியாரும் மறுபேரு முருத்துப்பேசும் பின்டெனிய, துப்புக்கி கொன் திலோறில் உருத்துப்பேசும் படுவத்தைடெனிய, விதானகே டொன் அந்திரியும் மறுபேரு முருத்துப்பேசும் புலுகாதெனிய, மேற்படியார் உருத்துப்பேசும் பக்கீகாதெனிய, மேற்படியார் உருத்துப்பேசும் புக்கொடையுறம்பேரும்புற, 139,325 ம் உரிமைப்படத்தில் கண்டிருக்கும் காணி, விதானகே டொன் அந்திரியும் மறுபேரு முருத்துப்பேசும் டிடெனிய, மேற்படியாருருத்துப்பேசும் ஓகொடலெளம்புற, அந்திரியஸ் செனவிறந்ன யாப்ப குலத்துங்க விதானே ஆருச்சி உருத்துப்பேசும் பாயன்னமுல்வேவத்தை, திக்கிசிகே அந்திரியேன் அப்பு உருத்துப்பேசும் திக்கிசிகேடெனிய, கொடறுவக்குகே புயன் அப்பு உருத்துப்பேசும் வெல்லப்புகேடெனிய, துப்புக்கி கொன் திலோறில் வெல்விதானே உருத்துப்பேசும் கினிகல்கொடவத்தை, அல்லது பக்கமகேவத்தை, மேற்படியார் உருத்துப்பேசும் கெவந்திரிகேவத்தை 5,766 ம் பிரதமபடத்தில் கண்டிருக்கும் கொங்குள்தென்னகேனை, மத்தியக கங்காணங்க டொன் அபறன் உருத்துப்பேசும் முடிக்குரிய இற்றகலகேனை, 156,612 ம் உரிமைப்படத்தில் கண்டிருக்கும் காணி, துக்கே டொன் அன்டிநிஸ் உருத்துப்பேசும் கெயியானவத்தை, துப்பாக்கிகே டொன் திலோறில் உருத்துப்பேசும் ஆச்சிகேவத்தை, மத்தியக கங்காணங்கே அபறன் உருத்துப்பேசும் துடுகலகேவத்தை, துப்பாக்கிகே டொன் திலோறில் உருத்துப்பேசும் வந்தகேவத்தை, துப்பாக்கிகே திலோறில் வெல்விதானே உருத்துப்பேசும் வந்தகேவதேப்பால, 111,100 ம் உரிமைப்படத்தில் கண்டிருக்கும் காணி, 111,100 ம் உரிமைப்படத்தில் கண்டிருக்கும் காணியின் சொந்தக்காரரால் அளவில் விடப்பட்ட கலெற்றிடெனிய, மத்தியக கங்காணங்க டொன் அபறன் உருத்துப்பேசும் கலெற்றிடெனிய அறம்பே அல்லது வந்தகே அறம்பே, டிங்கியாவுக்குக் கொடுக்கப்பட்ட எதம்பகாவத்தை, 106,831 ம் உரிமைப்படத்தில் கண்டிருக்கும் காணி, கமகே அபறனும் மறுபேரும் உருத்துப்பேசும் கொள்காவலடெனிய, 106,831 ம் உரிமைப்படத்தில் கண்டிருக்கும் காணி, அந்தோனிகே டிங்கியாவுக்குக் கொடுக்கப்பட்ட கொறக்கடெனிய, மேற்படியாருக்குக் கொடுக்கப்பட்ட டிண்டெனிய, மேற்படியாருக்குக் கொடுக்கப்பட்ட வந்தகெவியத, மத்தியக கங்காணங்கே டொன் அபறன் உருத்துப்பேசும் கலெற்றிடெனிய, அறம்பே அல்லது வந்தகே அறம்பே, 111,100 ம் உரிமைப்படத்தில் கண்டிருக்கும் காணி, துப்பாக்கிகே டொன் திலோறில் வெல்விதானேயும் மறுபேரும் உருத்துப்பேசும் வந்தகேவதேப்பால, சரணப்பால தோன்னூன்சே உருத்துப்பேசும் தடுகலக்குகும்புற, 106,890 ம் உருமைப்படத்தில் கண்டிருக்கும் காணி, சரணப்பால தோன்னூன்சே உருத்துப்பேசும் தமனியகா கொடலெளம்புற, தகனியக கமகே டொன் துமிஸா உருத்துப்பேசும் விதானகே கேணி, அந்திரியஸ் செனவிறந்ன யாப்ப குலத்துங்க விதானே ஆருச்சி உருத்துப்பேசும் இகலபொகேமூல், தகநாயகமகே டொன் தொயிஸ்கும் மறுபேரும் உருத்துப்பேசும் பொத்துமுல்வேவக்கும்புற, 122,310, 207,697, 122,307 ம் உரிமைப்படங்களில் முறையே கண்டிருக்கும் காணிகள், பகலகே சிடுகிக்குக் கொடுக்கப்பட்ட ஒலித்தகும்புற, முடிக்குரிய தென்னகேனை, மத்தியக கங்காணங்கே டொன் அபறன் உருத்துப்பேசும் இத்தகலகேனை, மேற்படியார் உருத்துப்பேசும் இத்தகலகேனை, முடிக்குரிய இத்தகலகேனை, ஆர். டொன் அபறன் உருத்துப்பேசும் சடுகலகே மகவத்தை, ஈ. அமெதெறியவும் மறுபேரும் உருத்துப்பேசும்

5,766 5,766
 14,055 14,052 ம் பிரதம படங்களில் கண்டிருக்கும் முடிக்குரிய கொங்குள்தென்னகேனை, முடிக்குரிய டென்கெலவக்க கொங்குள்தென்ன, தகனியக கமகே டொன் தொயிஸ் உருத்துப்பேசும் யமனுவேவத்தை, 208,156 ம் உரிமைப்படத்தில் கண்டிருக்கும் காணி, தகனியக கமகே டொன் தொயிஸ் உருத்துப்பேசும் இகலடெனிய, கமகே சிங்கோ அப்பு உருத்துப்பேசும் கொள்காவலத்தை, தகனியக கமகே டொன் தொயிஸ் உருத்துப்பேசும் மெடவத்தை, மேற்படியார் உருத்துப்பேசும் டங்கறகாவத்தை, கமகே ஜனோகாயி உருத்துப்பேசும் மெனிக்கொடவத்தை, 199,794 ம் உரிமைப்படத்தில் கண்டிருக்கும் காணி, தகனியக கமகே தொயிஸ் உருத்துப்பேசும் காமறங்காவத்தை, டொன் கொடறுவத்துங்க விதானே ஆருச்சி உருத்துப்பேசும் இகலகேவத்தை, மேற்படியார் உருத்துப்பேசும் இகலவத்தை, ஓகொடகே டிளனும் மறுபேரும் உருத்துப்பேசும் இகலஅறம்பகேகேனை, டொன் கரோவில ராஜபக்சேயும் மறுபேரும் உருத்துப்பேசும் இகலமானகேவத்தை, அகன்சமகே ஜுவான் உருத்துப்பேசும் அறம்பேவத்தை, 162,699 ம் உரிமைப்படத்தில் கண்டிருக்கும் காணி, 162,698 ம் உருமைப்படத்தில் கண்டிருக்கும் காணி, துப்பாக்கிகே டொன் அபறன் அப்புக்காயியும் மறுபேரும் உருத்துப்பேசும் ஆருச்சிகேவத்தை, 162,697 ம் உரிமைப்படத்தில் கண்டிருக்கும் காணி, அறம்பே ஓவில்காரியும் மறுபேரும் உருத்துப்பேசும் ஏறமுடிசாதென்ன, துப்பாக்கிகே டொன் அபறன் அப்புக்காயி கல்வலே ஓகந்தவத்தைபின் பகுதியென உருத்துப்பேசும் திமியங்ககேனை, துப்பாக்கிகே டொன் அபறன் கிலகேவத்தைபின் பகுதியென உருத்துப்பேசும் திமியங்ககேனை. பல்விக்கொந்தகே தாசன் உறுகழுவகேவத்தை அல்லது இகலஅறம்பேவத்தையின் பகுதியென உருத்துப்பேசும் திமியங்ககேனை, பல்விக்கந்தகே தாசனும் மறுபேரும் உருத்துப்பேசும் உறுகழுவகேவத்தை அல்லது இகலஅறம்பேவத்தை, தேவலகமக் கிராம எல்லை, முனசிகே அப்புக்கிளூரே உருத்துப்பேசும் மடகேவத்தைடெனிய; கிழக்கு-முனசிகே அப்புக்கிளூரே உருத்துப்பேசும் மடகேவத்தை, மேற்படியாரும் மறுபேரும் உருத்துப்பேசும் மடகேவத்தை, மேற்படியார் உருத்துப்பேசும் தாக்கேனைடெனிய, பெறகம் ஆருச்சிகே டிங்கி அப்புவும் மறுபேரும் உருத்துப்பேசும் டெனிமுல்வேவத்தை, சரணப்பாலதெருன்னூன்சே உருத்துப்பேசும் வம்பறகாவத்தை, மேற்படியாருருத்துப்பேசும் பின்வந்தகேனை, பெறகம் ஆருச்சிகே டிங்கி அப்பு உருத்துப்பேசும் இம்புலவத்தைகேனைக்கும்புற, மேற்படியாருருத்துப்பேசும் இம்புலகேனைவத்தை, மேற்படியாருருத்துப்பேசும் இம்புலகேனை, மேற்படியாருருத்துப்பேசும் பந்தகேனைடெனிய, மேற்படியாருக்கு முடியாரால் வீற்கப்பட்ட அவகேனைடெனிய, மேற்படியாருக்கு முடியாரால் வீற்கப்பட்ட இம்புலகேனை, மேற்படியார் உருத்துப்பேசும் இம்புலகேனை, 201,983 ம் உரிமைப்படத்தில் கண்டிருக்கும் காணி, தென்கமக் கிராம எல்லை, டொன் பஸ்தியானும் மறுபேரும் அளவில்விடப்பட்ட முடிக்குரிய பனிகொலகேனைகற்றிய, முடிக்குரிய பனிக்கொமேகேனை, முடிக்குரிய தொறப்பெலகேபுகேனைடெனிய, தென்கமக் கிராம எல்லை, முனசிகே சிங்கோ அப்பு உருத்துப்பேசும் தாறங்கம்மடித்த, அந்திரியஸ் செனவிறந்ன யப்பகுலத்துங்க விதானே ஆருச்சிக்கும் மறுபேருக்கும் முடியாரால் வீற்கப்பட்ட தின்பவேஅறத்தென்னபிறகேனை, 208,083 ம் உரிமைப்படத்தில் கண்டிருக்கும் காணி, முனசிகே சிங்கோ அப்பு உருத்துப்பேசும் புலக்கொடலடெனிய, மேற்படியாருருத்துப்பேசும் புலக்கொடலடெனிய, முனசிகே சிங்கோ அப்பு உருத்துப்பேசும் திப்பலவஜேறெனப்பிறகேனை, 208,083 ம் உரிமைப்படத்தில் கண்டிருக்கும் காணி, கறுகிங்கே சிமன் டிர்சாவுக்கு முடியாரால் வீற்கப்பட்ட முறுதகாமடித்த, மேற்படியார் உருத்துப்பேசும் முறுதகாமடித்த, 208,021 ம், 164,214 ம், 208,022 ம் உரிமைப்படங்களில் முறையே கண்டிருக்கும் காணிகள், முலத்தியானவில்லுந்து தென்கமவுக்குப்போரும் கின்னெரேப்பே, அந்திரியஸ் செனவிறந்ன யப்பகுலத்துங்க விதானே ஆருச்சி உருத்துப்பேசும் இலகவத்தை, கடுகிங்கே செற்றவா உருத்துப்பேசும் கலெடெனிய, கடுகிங்கே செற்றவாவுக்கு முடியாரால் வீற்கப்பட்ட கலெடெனிய 122,462 ம் உரிமைப்படத்தில் கண்டிருக்கும் காணி, மேற்படியாருருத்துப்பேசும் கலெடெனிய, தகநாயகமகே டொன் தொயிஸ்கும் மறுபேரு முருத்துப்பேசும் இலகேனெனெனிய, அந்திரியஸ் செனவிறந்ன குலத்துங்க விதானே ஆருச்சி உருத்துப்பேசும் இலகவத்தை, தென்கமக் கிராம எல்லை; தெற்கு-நறவல்பிறக்க கிராம எல்லை, பேதுறுஆருச்சிகே பொப்போன்சிய உருத்துப்பேசும் புலக்காணெனெனிய, நறவல்பிறக்க கிராம எல்லை, இளந்தாரிகே மனோரிசாவும் மறுபேரும் உருத்துப்பேசும் இலகவத்தை, தென்கமக் கிராம எல்லை, மேற்படியாருருத்துப்பேசும் யகலெவத்தை, மேற்படியாருருத்துப்பேசும் யகலெனெனெனிய, நறவல்பிறக்க கிராம எல்லை, பேதுறு ஆருச்சிகே அந்திரிசாவும் மறுபேரும் உருத்துப்பேசும் இலககெற்றியென

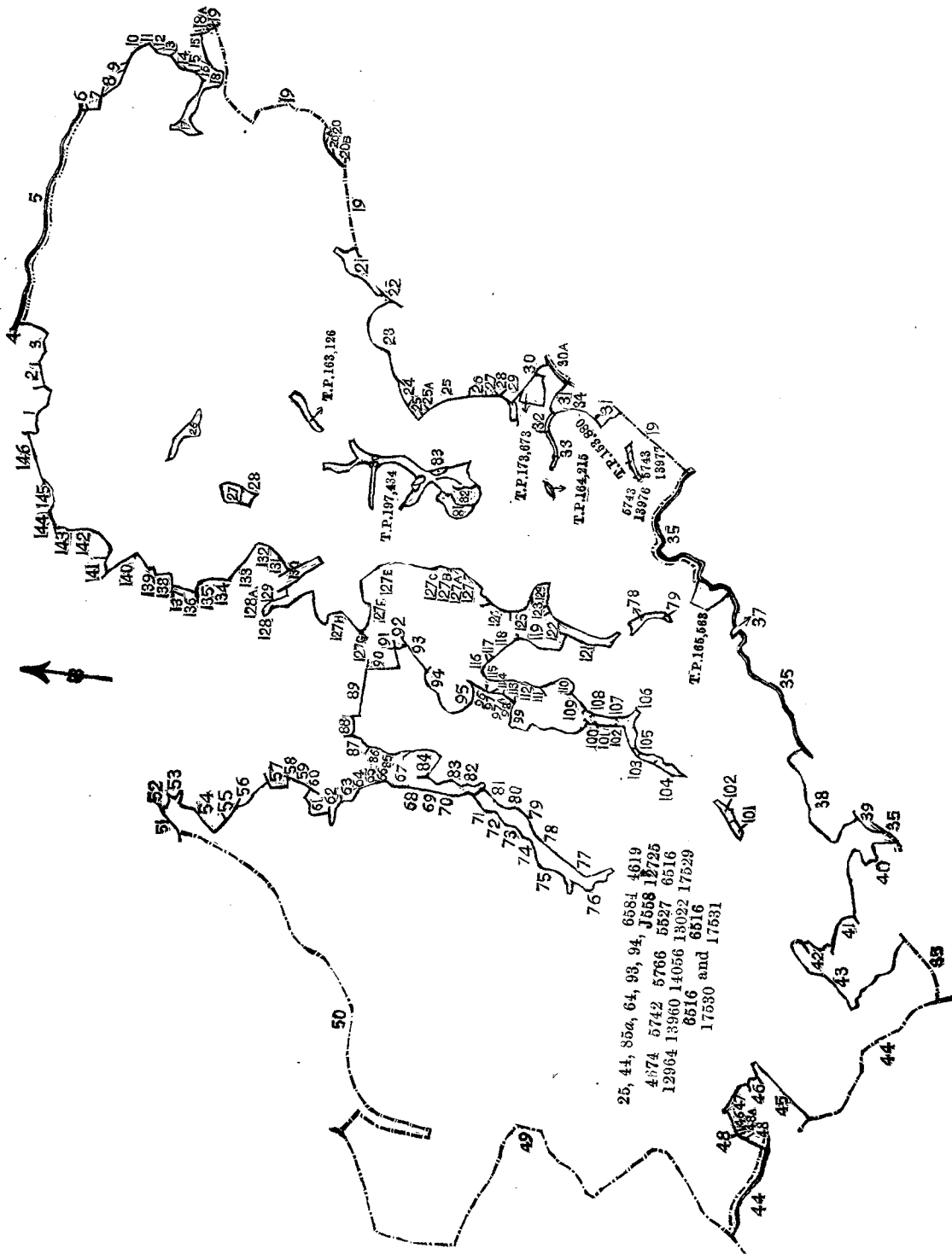
வத்தை, இளந்தாரிகே பபநிசா உருத்துப்பேசும் குறபேவிலேகேவைவத்தை, பேதுறுஆருச்சிகே கறேவிசா உருத்துப் பேசும் தெலகாவத்தை, பேதுறுஆருச்சிகே சேடவும் மறுபேரு முருத்துப்பேசும் வெற்றிச்சேகந்தைகேன, பேதுறு ஆருச்சிகே சேடவும் மறுபேரு முருத்துப்பேசும் முகனேதெனிய, அல்லது கல்பொத்தேரும்புற, பேதுறு ஆருச்சிகே பேகவும் மறுபேரு முருத்துப்பேசும் நாடியவத்தை, பேதுறு ஆராச்சிகே சேடவும் மறுபேரு முருத்துப்பேசும் வித்தகாவத்தை, பேதுறு ஆருச்சிகே பபோன்சியாவும் மறுபேரு முருத்துப்பேசும் இக்காவத்தை, பேதுறு ஆராச்சிகே சேடவும் மறுபேரு முருத்துப்பேசும் கொற்காவத்தை, நறவல்பிறக்க கிராம எல்லை, ஏலெவெலக் கிராம எல்லை, நீர். டொன் லுவிசும் கெவகுறகே வத்துவும் மறுபேரு முருத்துப்பேசும் பகலவத்தைடெனிய, மேற்படியா ருருத்துப்பேசும் பாஞ்சாவலகடேவத்தை, நீர். டொன் லுவிசும் மறுபேரு முருத்துப்பேசும் இகலடெனிய, நீர். டொன் லுவிசும் உருத்துப்பேசும் பஞ்சவலகடேவத்தை, 190,810 ம் உரிமைப்படத்தில் கண்டிருக்கும் காணி, எலவெலக் கிராம எல்லை; மேற்கு-பமுனுக்கமக் கிராம எல்லை, நடாவலக் கிராம எல்லை, 208,172 ம் உரிமைப்படத்தில் கண்டிருக்கும் காணி.

கவனிப்பு.—மேற்சொல்லிய எல்லைகளுக்குட்பட்டனவாகிய கீழ்க் குறிக்குங் காணித்துண்டுகள் இவ்வறிவித்தவின் அம் நீக்கப்பட்டிருக்கின்றன வென்பதையும், அவைகளின் விசாலத்தொகையாகும் 23 ஏக்கர் 1 அட 35 பேட்சும் முன் சொன்ன 1,794 ஏக்கர் 3 அட 0க்குள் அடங்கவில்லை யென்பதையும் கவனிக்கவேண்டியது :—

பிரதம படம் 166.

காணித்துண்டு.	காணியின் பேர்.	விசாலம். ஏ. அ. பே.
25a½ ...	குருத்துவத்தையே ...	0 0 20
26 ...	டங்கொலுவகந்தைதெனிய ...	1 1 33
27 ...	தெலகாவத்தை அல்லது டங்கொலுகந்தையே ...	1 0 38
28 ...	மவேகந்தைடெனிய ...	0 1 33
30 ...	வெறலுகாதெனிய, புஞ்சுதெனிய, வெறலுகாதெனிய, மடற சிங்காதெனிய, நாகாதெனிய, பொல்காதெனிய, ஒறுவ கெற்றுக்கேனதெனிய ...	6 2 18
78 ...	வெவிபொத்தடெனிய ...	0 3 16
81 ...	ஒறுவகெற்றுக்கேன ...	2 0 3
82 ...	ஒறுவகெற்றுக்கேனவத்தை ...	2 2 1
83 ...	நாகன்டெவத்தை ...	0 0 34
101 ...	கிரிமெற்றிககேதெனிய ...	0 1 37
102 ...	ஹை ...	0 2 3
79 ...	பொருளேதெனிய ...	0 0 14
	163,126 ம் உரிமைப்படத்தில் கண்டிருக்கும் காணி	0 3 32
	197,434 ஹை ...	1 0 11
	164,215 ஹை ...	0 0 11
	153,880 ஹை ...	0 1 2
	173,673 ஹை ...	1 3 14
5743	மெற்றிகக்கேபத்தெனதெனியகே பத்தனும்	0 1 0
13976	165,563 ம் உரிமைப்படத்தில் கண்டிருக்கும் காணி	2 1 29
5743	மெற்றிகக்கேபத்தெனடெனிய	0 0 6
13977		
		23 1 35

[For Tracing see page 671.]



Scale of 32 Chains to an Inch.

Situation : Pallewela village in Kandaboda pattu.
Preliminary plan 166.

Lot.	Name of Land.	Exent.	
		A.	R. P.
25	...	1,625	0 19
44	...	0	1 30
85 ^a	...	0	0 30
64	...	0	0 10
93	...	0	1 15
94	...	0	1 18
6,584	...	164	0 0
J 558	...		
4,619	...	0	0 15
12,725	...		
4,674	...	0	1 36
12,964	...		
5,742	...	0	1 20
13,960	...		
5,766	...	0	3 28
14,056	...		
5,527	...	0	1 32
13,022	...		
6,516	...	0	1 18
17,529	...		
6,516	Do.	1	2 10
17,530	...		
6,516	Do.	0	0 2
17,531	...		
		1,794	3 3

Lots excluded.

25 ^a ₂	...	0	0 20
26	...	1	1 33
27	...	1	0 38
28	...	0	1 33
30	...	6	2 18
78	...	0	3 16
79	...	0	0 14
81	...	2	0 3
82	...	2	2 1
83	...	0	0 34
101	...	0	1 37
102	...	0	2 3
T.P.	...	0	3 32
T.P.	...	1	0 11
T.P.	...	0	0 11
T.P.	...	0	1 2
T.P.	...	1	3 14
5,743	...	0	1 0
13,976	...		
T.P.	...	2	1 29
5,743	...	0	0 6
13,977	...		
		23	1 35

Sheets O²⁸ VI, O²⁰ VII, and O²⁰ X.

Surveyor-General's Office,
Colombo, April 12, 1905.

J. B. M. RIDOUT,
for Surveyor-General.

List of Boundaries.

Lot.	Name of Land.	Lot.	Name of Land.
1	Dimiyangahahena	16	Batahenedeniya
2	Do.	17	Alahenedeniya
3	Dimiyangahahena <i>alias</i> Ihala-arambewatta	18	Imbulhena
4	Urugamuwagewatta <i>alias</i> Ihala-arambewatta	18 ^a	T.P. 201,983
5	The village limit of Dewalegama	19	The village limit of Denagama
6	Radagewattedeniya	20	Pannikolahenekattiya
7	Radagewatta	20 ^a	Panikomehena
8	Do.	20 ^b	Dorapelallakepuhenedeniya
9	Nugehenedeniya	21	Narangasmaditta
10	Denimullegewatta	22	Nidanpallearetennepitahena
11	Wamparagahawatta	23	T.P. 208,083
12	Pinwattehena	24	Puwakdoledeniya
13	Imbulwattehenekumbura	25	Do.
14	Imbulhenewatta	25 ^a	Nidapala-aretennepitahena
15	Imbulehena	26	Murutagahamaditta
		27	Do.
		28	T.P. 208,021

Lot.	Name of Land.	Lot.	Name of Land.
29 ...	T.P. 164,214	91 ...	T. P. 156,612
30 ...	T.P. 208,021	92 ...	Gikiyanawatta
30a ...	Minor road from Mulatiyana to Dene-gama	93 ...	Achigewatta
31 ...	Ilukwatta	94 ...	Tudugalagewatta
32 ...	Galedeniya	95 ...	Wattagewatta
33 ...	Do.	96 ...	Wattagedepala
34 ...	Ilukhenedeniya	97 ...	T. P. 111,100
35 ...	The village limit of Narawelpita	97a ...	Galketideniya
37 ...	Puwakgahahenedeniya	98 ...	Galketiyyedeniyearamba <i>alias</i> Wattage-aramba
38 ...	Dunumadalagahawatta, Yahalewatta	99 ...	Etambagahawatta
39 ...	Yahalabenedeniya	100 ...	T. P. 106,831
40 ...	Illuketiyyewatta, Gurubewulehenewatta, Delgahawatta	101 ...	Kongahawaladeniya
41 ...	Wetichchakandehena	102 ...	T. P. 122,306
42 ...	Muganedeniya <i>alias</i> Halpotttekumbura	103 ...	T. P. 154,596
43 ...	Nadiyawatta, Lindagawawatta, Higgahawatta, Gorakgahawatta	104 ...	T. P. 154,597
44 ...	The village limit of Ellewela	105 ...	T. P. 154,596
45 ...	Pahalawattedeniya	106 ...	T. P. 122,306
46 ...	Panchawalakadewatta	107 ...	Kongahawaladeniya
47 ...	Ihaladeniya	108 ...	T. P. 106,831
48 ...	T.P. 190,810	109 ...	Horagahadeniya
48a ...	Panchawalakadewatta	110 ...	Etambagahawatta
49 ...	The village limit of Bamunugama	111 ...	Babundeniya
50 ...	The village limit of Radawela	112 ...	Wattageliyadda
51 ...	T. P. 208,172	113 ...	Galketiyyedeniyearamba <i>alias</i> Wattage-aramba
52 ...	T. P. 193,993	114 ...	T. P. 111,100
53 ...	Denemullewatta	115 ...	Wattegedepela
54 ...	Denemullehena <i>alias</i> Ginigalgodahena	116 ...	Tudugalekumbura
55 ...	Peelemullemahawatta	117 ...	T. P. 106,890
56 ...	Handunpattinigewatta	118 ...	Damaniyagahagodellekumbura
57 ...	T. P. 194,850	119 ...	Vidanaralagehena
58 ...	Welikumbura	121 ...	Ihalapotumulla
59 ...	Kolangahakumbura	122 ...	Potumullekumbura
60 ...	Walagodakalakella	123 ...	T. P. 122,310
61 ...	Bulubaddalawatta	124 ...	T. P. 207,697
62 ...	Bulubaddalakumbura	125 ...	T. P. 122,307
63 ...	Payanamullewatta	126 ...	Owitakumbura
64 ...	Payanamulledeniya	127 ...	Tennehena
65 ...	Egodawatta	127a ...	Ittagalahena
66 ...	Kongahawatta	127b ...	Do.
67 ...	Tikirigedeniya	127c ...	Do.
68 ...	Millagahadeniya	127e ...	Do.
69 ...	Kohillekumbura	127f ...	Sudugalagemahawatta
70 ...	Diddeniya	127g ...	Kohilakattiyemaditta 5,766
71 ...	T. P. 139,325	127h ...	14,055 and 14,052 Kongastennehena
72 ...	Bukgodaya-arambekumbura	128 ...	Midakelulangakongastenna
73 ...	Bakmigahadeniya	128a ...	Yamannewatta
74 ...	Bulugahadeniya	129 ...	T. P. 208,156
75 ...	Baduwattedeniya	130 ...	Ihaladeniya
76 ...	Pindeniya	131 ...	Konewatta
77 ...	Baduwattedeniya	132 ...	Medawatta
78 ...	Bulugahadeniya	133 ...	Dangaragahawatta
79 ...	Bakmigahadeniya	134 ...	Menikgodawatta
80 ...	Bukgodaya-arambekumbura	135 ...	T. P. 199,794
81 ...	T. P. 139,325	136 ...	Kamarankagahawatta
82 ...	Diddeniya	137 ...	Ihalagedarawatta
83 ...	Kabilekumbura	138 ...	Ihalawatta
84 ...	Payanamullewatta	139 ...	Ihala-arambegehena
85 ...	Tikirigedeniya	140 ...	Ihalagamagewatta
86 ...	Wellappulligedeniya	141 ...	Arambewatta
87 ...	Girigalgodawatta <i>alias</i> Batmagewatta	142 ...	T. P. 162,699
88 ...	Kilantirigewatta	143 ...	T. P. 162,698
89 ...	T. P. 5,766 14,052 Kongastennehena	144 ...	Arachigewatta
90 ...	Ittagalahena	145 ...	T. P. 162,697
		146 ...	Eramudugahatenna

II.

Preliminary plan 166.

Lot.	Name of Land.	Extent.
		A. R. P.
64a ...	Tennehena ...	5 1 24

and bounded as follows : on the north by Sudugalage Mahawatta claimed by A. Don Abaran, Ittagalahena belonging to Crown; on the east by Ittagalahena claimed by Ratnayakakankanange Don Abaran, Tennehena belonging to Crown, Ittagalahena claimed by Ratnayakakankanange Don Abaran, Paspelemukalana belonging to Crown; on the south by Paspelemukalana belonging to Crown, Owitakumbura claimed by Pahalage Sinchi; on the west by Suriyagahadeniya granted to Pahalage Babisey and others, Tudugalekumbura claimed by Ratnayakakankanange Don Abaran and others.

මුල් සිතියම 166.

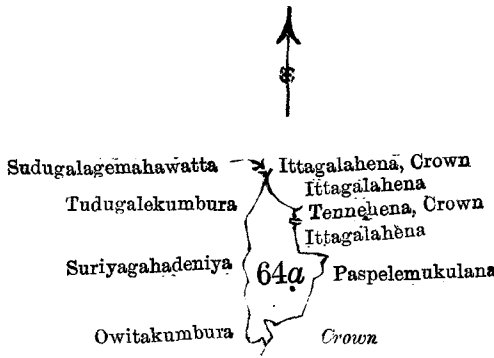
බිම් කවරිය.	ඉඩමේ නම.	බිම් තරම.
64a ...	තැන්තේණේන ...	අ. රු. ප. 5 1 24

මෙම මාසිමි.—උතුරට එ. දෙග් අබරන් විසින් අයිතිවාසිකම් කියන සුදුගලගේ මහවතාද, රජ සන්තක ඉත්තලගලගේනද; නැගෙනහිරට රත්නායකකන්කානන්ගේ දෙග් අබරන් විසින් අයිතිවාසිකම් කියන ඉත්තලගලගේනද, රජසන්තක තැන්තේණේනද, රත්නායක කන්කානන්ගේ දෙග් අබරන් විසින් අයිතිවාසිකම් කියන ඉත්තලගලගේනද, රජසන්තක පස්පාලේමුකලානද; දකුණට රජ සන්තක පස්පාලේමුකලානද, පහලගේ සී-චි විසින් අයිතිවාසිකම් කියන මීච්චතුඹුරද; බස්නාහිරට පහලගේ බබිසේව සහ තවත් අයට දී තිබෙන සුරියගහදෙනියද, රත්නායකකන්කානන්ගේ දෙග් අබරන් සහ තවත් අය විසින් අයිතිවාසිකම් කියන තුඩගලේකුඹුරද.

පිරිමසුම 166.

කාණිත්තනිඳි.	කාණිචින් පේර.	විභාගය.
64a ...	තේණේණේකර ...	අ. ආ. පේ. 5 1 24

භූමිකලාපය : වැදිඳු-අ. ටොන් අපරන් උරුමනුට්ඨපෙයාම සුභකලකේමකරාවත්තේ, ප්‍රාදුරුභූමි ඉත්තලකලාපය; සිංදුරු-රත්නායක කන්කානන්ගේ ටොන් අපරන් උරුමනුට්ඨපෙයාම ඉත්තලකලාපය, ප්‍රාදුරුභූමි තේණේණේකර, රත්නායක කේ මහවතාදේ ටොන් අපරන් උරුමනුට්ඨපෙයාම ඉත්තලකලාපය, ප්‍රාදුරුභූමි පස්පාලේමුකලාපය; දකුණට රජ සන්තක පස්පාලේමුකලාපය, පහලකලාපය මෙරි විසින් අයිතිවාසිකම් කියන මීච්චතුඹුරද; බස්නාහිරට පහලකලාපය බබිසේව සහ තවත් අයට දී තිබෙන සුරියගහදෙනියද, රත්නායකකන්කානන්ගේ දෙග් අබරන් සහ තවත් අය විසින් අයිතිවාසිකම් කියන තුඩගලේකුඹුරද.



Scale of 16 Chains to an Inch.

Situation : Pallewela village in Kandaboda pattu.

Preliminary plan 166.

Lot.	Name of Land.	Extent.
64a ...	Tennehena ...	A. R. P. 5 1 24
Surveyor-General's Office, Colombo, April 12, 1905.	Sheet O 20 VII.	J. B. M. RIDOUT, for Surveyor-General.

III.

Preliminary plan 166.

Lot.	Name of Land.	Extent.
15 ...	Urugamuwewattehena ...	A. R. P. 2 0 32

and bounded as follows : on the north by Urugamuwewatta claimed by Pallikondage Dasan and others; on the east and south by Dimiyangahahena belonging to Crown; on the west by Heelegewattehena claimed by Tuppahige!Don Abaranhami and others.

මුල් සිතියම 166.

බිම්කවරිය.	ඉඩමේ නම.	බිම්තරම.
15 ...	උරුගමුවේවත්තේණේන ...	අ. රු. ප. 2 0 32

මෙම මාසිමි.—උතුරට පල්ලිකොන්දේගේ දසන් සහ තවත් අය විසින් අයිතිවාසිකම් කියන උරුගමුවේවත්තද; නැගෙනහිරට සහ දකුණට රජසන්තක දිමිගහහේනද; බස්නාහිරට තුළු පහල දෙග් අබරන්ගාමි සහ තවත් අය විසින් අයිතිවාසිකම් කියන හීල්ලෙගේවත්තේණේනද.

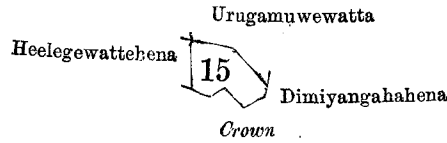
பிரதம படம் 166.

காணித் துண்டு.
15 ...

காணியின் பெயர்.
உறுகமுலேவத்தேகேனை ...

விசாலம்.
ஏ. அ. பே.
2 0 32

எல்லைகளாவன : வடக்கு-பல்விகொண்டகே நரசனும் மறுபேரு முருந்துப்பேசும் உறுகமுலேவத்தை ; கிழக்கும் தெற்கும்-முடிக்குரிய டிமியன்சாகேனை ; மேற்கு-துப்பாக்கிகே டொன் அபரன்சாகியும் மறுபேரும் உருந்துப்பேசும் கிலகேவத்தேகேனை.



Scale of 16 Chains to an Inch.
Situation : Pallewela village in Kandaboda pattu.
Preliminary plan 166.

Lot.	Name of Land.	Extent. A. R. P.
15 ...	Urugamuwewattehena ...	2 0 32

Surveyor-General's Office,
Colombo, April 12, 1905.

Sheet O 20
VII.

J. B. M. RIDOUT,
for Surveyor-General.

IV.

Preliminary plan 166.

Lot.	Name of Land.	Extent. A. R. P.
7 ...	Halgamuwehena ...	0 2 26

and bounded as follows : on the north and east by Halgamuwehena *alias* Pallewattehena belonging to Crown and claimed by Wirabaddana Juwanis ; on the south by Medawatta claimed by T. Don Abaran and others ; on the west by the village limit of Radawela.

இல்லைகளாவன : வடக்கு-பல்விகொண்டகே நரசனும் மறுபேரு முருந்துப்பேசும் உறுகமுலேவத்தை ; கிழக்கும் தெற்கும்-முடிக்குரிய கிலகேவத்தேகேனை ; மேற்கு-துப்பாக்கிகே டொன் அபரன்சாகியும் மறுபேரும் உருந்துப்பேசும் கிலகேவத்தேகேனை.

சூழல் : வடக்கு-பல்விகொண்டகே நரசனும் மறுபேரு முருந்துப்பேசும் உறுகமுலேவத்தை ; கிழக்கும் தெற்கும்-முடிக்குரிய கிலகேவத்தேகேனை ; மேற்கு-துப்பாக்கிகே டொன் அபரன்சாகியும் மறுபேரும் உருந்துப்பேசும் கிலகேவத்தேகேனை.

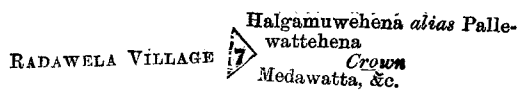
பிரதம படம் 166.

காணித் துண்டு.
7 ...

காணியின் பெயர்.
கல்கமுலேகேனை ...

விசாலம்.
ஏ. அ. பே.
0 2 26

எல்லைகளாவன : வடக்கும் கிழக்கும்-லீரபத்தவே சவானிஸ் உருந்துப்பேசும் முடிக்குரிய கல்கமுலேகேனை அல்லது பல்விகொண்டகேனை ; தெற்கு-நீர். டொன் அபரனும் மறுபேரும் உருந்துப்பேசும் மெடவத்தை ; மேற்கு-மடாவலக் கிராம எல்லை.



Scale of 16 Chains to an Inch.
Situation : Pallewela village in Kandaboda pattu.
Preliminary plan 166.

Lot.	Name of Land.	Extent. A. R. P.
7 ...	Halgamuwehena ...	0 2 26

Surveyor-General's Office,
Colombo, April 12, 1905.

Sheet O 20
VII.

J. B. M. RIDOUT,
for Surveyor-General.

V.

Preliminary plan 166.

Lot.	Name of Land.	Extent. A. R. P.
12 ...	Galwalaokandehena ...	2 0 0

and bounded as follows : on the north by Galwalaokandehena claimed by Tuppahige Don Abaran Appu and others ; on the east by Heelegewattehena claimed by Tuppahige Don Abaranhami and others ; on the south and west by Dimiyangahahena belonging to Crown.

මුල් සිතියම 166.

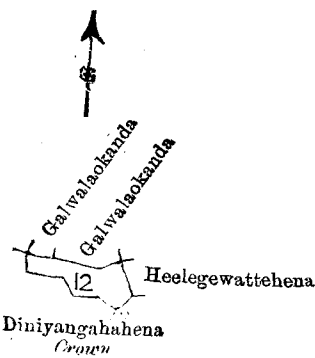
බිම්බවිවිස.	ඉඩමේ නම.	විමරම. අ. රු. ප.
12 ...	ගල්වලමිකන්දේසේන ...	2 0 0

මීට මාසිම්—උතුරට තුප්පහිගේ දෙයින් අබරන් අප්පු සහ නවන් අය විසින් අසිතිවාසිකම් කියන ගල්වලමිකන්දේසේනද ; නැගෙනහිරට තුප්පහිගේ දෙයින් අබරන්හාමි සහ නවන් අය විසින් අසිතිවාසිකම් කියන හිල්ලේගේවත්තේසේනද ; දකුණට සහ බස්නාහිරට රජසන්තක දිමියන්ගහ හේනද.

பிரதம படம் 166.

காணித் துண்டு.	காணியின் போர்.	விசாலம். ஏ. அ. பே.
12 ...	கல்வலொகந்தகேள் ...	2 0 0

எல்லைகளாவன : வடக்கு-தர்பாகிகே டொன் அபறன்அப்புவும் மறுபேரும் உருத்துப்பேசும் கல்வலொகந்தகை கேள் ; கிழக்கு-தர்பாகிகே டொன் அபறன்காரியும் மறுபேரும் உருத்துப்பேசும் ஏலெகேவத்தகைள் ; தெற்கும் மேற்கும்-முடிக்குரிய டிமியங்காகைள்.



Scale of 16 Chains to an Inch.

Situation : Pallewela village in Kandaboda pattu.
Preliminary plan 166.

Lot.	Name of Land.	Extent. A. R. P.
12 ...	Galwalaokandehena ...	2 0 0

Surveyor-General's Office,
Colombo, April 12, 1905.

Sheet O 20
VII.

J. B. M. RIDOUT,
for Surveyor-General.

VI.

Preliminary plan 166.

Lot.	Name of Land.	Extent. A. R. P.
7b ...	Kombawattehena ...	0 2 20

and bounded as follows : on the north by Kombawatta claimed by Tuppahige Don Bastian ; on the east and south by Halgamuwehena alias Pallewattehena belonging to Crown and claimed by Wirabaddana Don Juwanis ; on the west by the village limit of Radawela, Komehena (P.P. 17,604).

මුල් සිතියම 166.

බිම්බවිවිස.	ඉඩමේ නම.	විමරම. අ. රු. ප.
7b ...	කෝඹවත්තේසේන ...	0 2 20

මීට මාසිම්—උතුරට තුප්පහිගේ දෙයින් බස්නියන් විසින් අසිතිවාසිකම් කියන කෝඹවත්තද ; නැගෙනහිරට සහ දකුණට විරබද්දන දෙයින් ජුවානිස් විසින් අසිතිවාසිකම් කියන රජසන්තක ගල් ගමුවේසේන හොහොත් පල්ලේවත්තේසේනද ; බස්නාහිරට රදුවෙලෙගම්ඉමද, (පී. පී. 6,524) 17,604 කොමේසේනද.

ඉඩම්වල නොරතුරු.

උගුරු මධ්‍යම දිසාවේ නුවරගම්පලානේ නුවරගම්කෝරළේ නුවරගම්පලානේ ඉහලවැව යන ගම් පිහිටා තිබෙන මීට අමුතුව පහතින් සිතියම් පෙතියන මෙහි පහත දක්වන බිම්කට්ටි, එනම් :—

මුල් සිතියම 277.

බිම්කට්ටිය.		ඉඩමේ නම.				බිම්තරම. ඊ. රු. ප.
1	...	ඉහලවැවේකැලේ	62 2 34
2	...	එම	37 1 5
						99 3 39

මීට මාසිම්—උගුරු පොකානේගම ගම්ඉමද; නැගෙනහිරට හත්ගොවුමේ ගම්ඉමද, (යෝද්දප්පැලද); දකුණට අලාන් කුලුමේ ගම්ඉමද; බස්නාහිරට කොරකැහැව ගම්ඉමද.

இதன்பின் சொல்லப்படும் காணிகளுள் ஒன்றிலேனும் பலவிலேனும் எவ்வித உடந்தையையினுந் தங்களுக்குண்டென உரித்துப்பெசுவோர்கள் யாரும்ருந்தால், அவர்கள், 1905 ம் ஆண்டு 23 ந்த தேதி துவக்கம் மூன்றாமாசத்திற்குள், 1897 முதல் 1903 ம் ஆண்டு வரையுள்ள பாணிலச்சட்டங்களின் 28 ம் பிரிவின் பிரகாரம் ஏற்படுத்திய விசேஷ உத்தியோகத்தர் எச். ஓ. பொக்சுதுரை அவர்களிடம் கொழும்பு முகத்துவாரம் “ஹில் ஹவுஸ்” என்னும் அவருடைய கத்தோரில் முகாமுகமாயேனும் எழுத்த மூலமாயேனும் தங்களுக்குண்டெனும் உரித்தை அல்லது உடந்தையைத் தெரிவியாவிடில், சொல்லிய விசேஷ உத்தியோகத்தர் சொல்லிய சட்டங்களால் தமக்கு உண்டாய அதிகாரத்தைக்கொண்டு சொல்லிய காணிகளை அல்லது அவைகளுள் உரித்துப்பெசப்படாதனவற்றை முடிக்குரிய ஆதனமென தமதுகைச்சாத்திட்டு எழுத்த மூலமாய் வெளிப்படுத்தவார் என்பதை அறிந்துகொள்க.

எச். ஓ. பொக்சு, விசேஷ உத்தியோகத்தர்.

சட்டமூல காணிகளின் விபரம்.

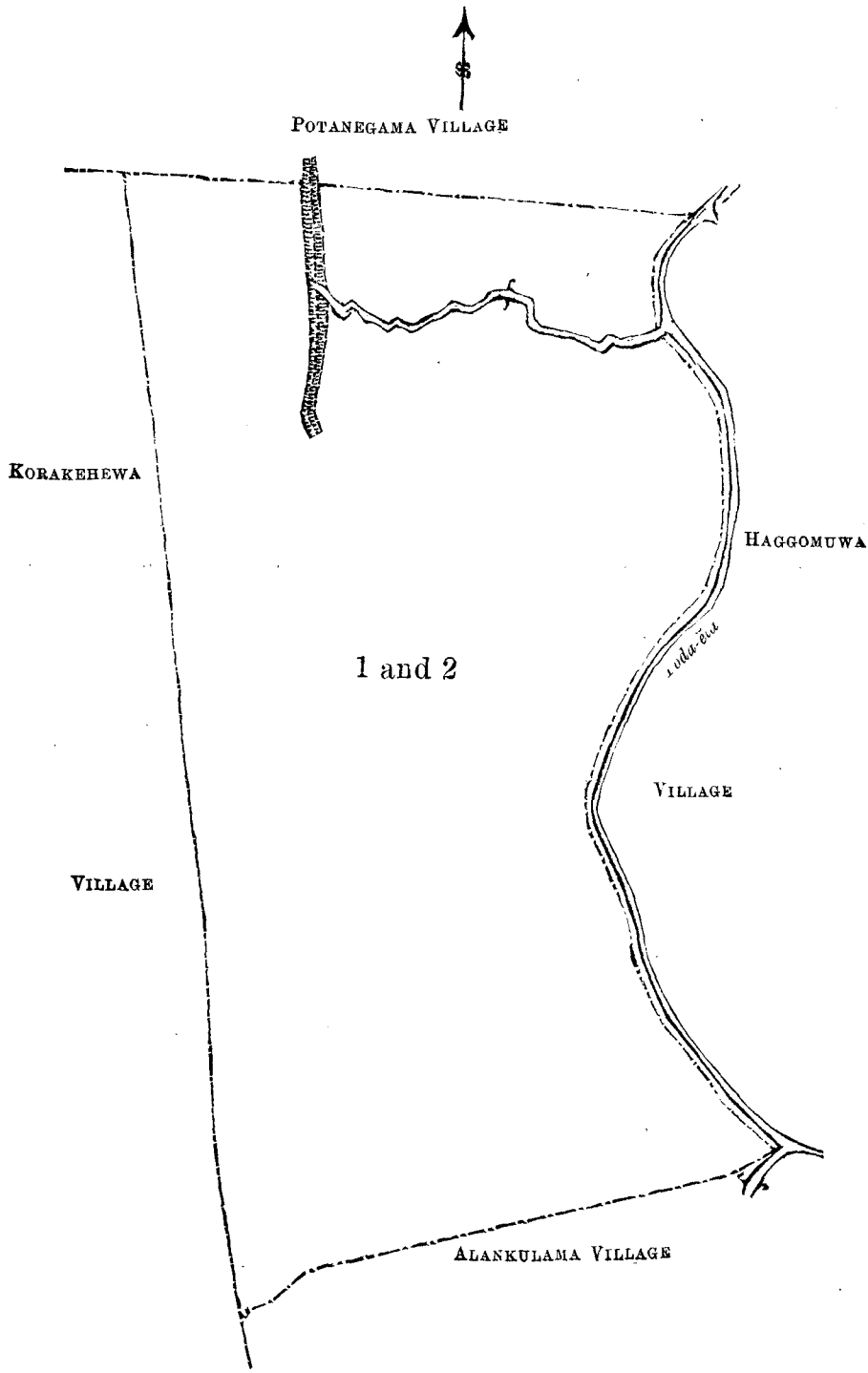
வடமத்திய மாகாணம் துவரகம்பளாந்தை துவரகம்கோறனை துவரகம் துளானையைச்சேர்ந்த இகலவெவ என்னும் கிராமத்தினுள்ள, இத்தடனணக்கப்படும் உறுதிப்படுத்திய பட்டப்பிரதியில் விவரித்தபடியே, கீழ்க் குறிக்குங் காணிக் துண்டுகள் :—

பிரதம படம் 277.

காணித்துண்டு.		காணியின் பெயர்.				விசாலம். ஏ. அ. பே.
1	...	இகலவெவெகெவ	62 2 34
2	...	ஷெ	37 1 5
						99 3 39

எல்லைகளாவன : வடக்கு-பொத்தானேகமக் கிராம எல்லை; கிழக்கு-கக்கொருவேக் கிராம எல்லை, (யொத்தள என்னும் அருவி); தெற்கு-ஆலனகுளக் கிராம எல்லை; மேற்கு-கொறக்கேகவேக் கிராம எல்லை.

[For Tracing see page 679.]



Scale of 8 Chains to an Inch.

Situation : Ihalawewa village in Nuwaragam korale.

Preliminary plan 277.

Lot.	Name of Land.	Extent.		
		A.	R.	P.
1	Ihalawekele	62	2	34
2	Do.	37	1	5
		<u>99</u>	<u>3</u>	<u>39</u>

Surveyor-General's Office,
Colombo, June 2, 1905.

2,203

Sheet F ⁹
18—26

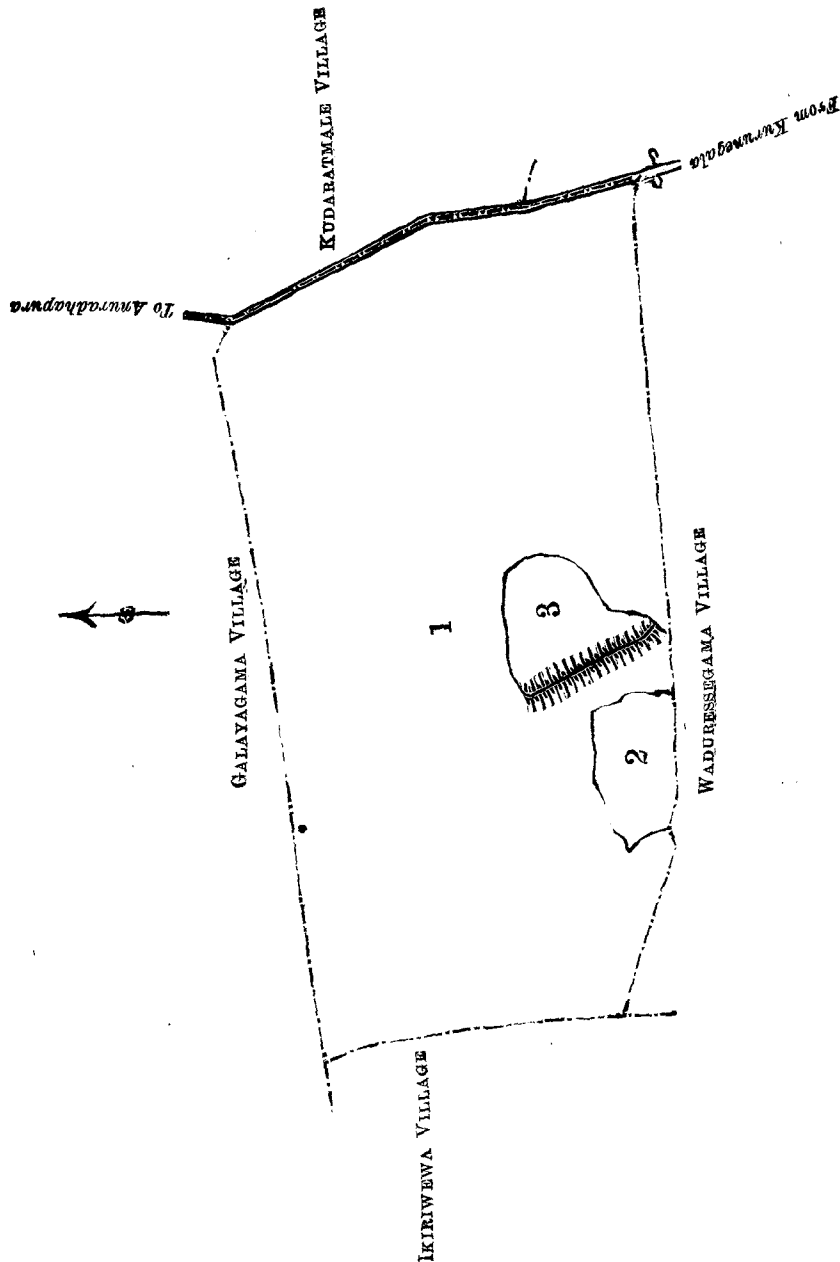
J. B. M. RIDOUT,
for Surveyor-General.

Anuradhapura S. O. 33—1905

D 3

கவனிப்பு.—மேற்சொல்லிய எல்லைகளுக்குட்பட்டனவாகிய கீழ்க் குறிக்குங் காணித்துண்டுகள் இவ்வறிவித்தலின் அம் நீக்கப்பட்டிருக்கின்றன வென்பதையும், அவைகளின் விசாலத்தொகையாகும் 16 ஏக்கர் 1 அட 12 டேட்சம் முன்சொன்ன 207 ஏக்கர் 20 டேட்சக்குள் அடங்கவில்லை வென்பதையும் கவனிக்கவேண்டியது:—

காணித்துண்டு.		பிரதம படம் 285.		காணியின் பெர்.		விசாலம்.	
						ஏ. அ. டே.	
2	...	மிகாவேவேகும்புற	7	2 22
3	...	மிகாவேவ	8	2 30
						16	1 12



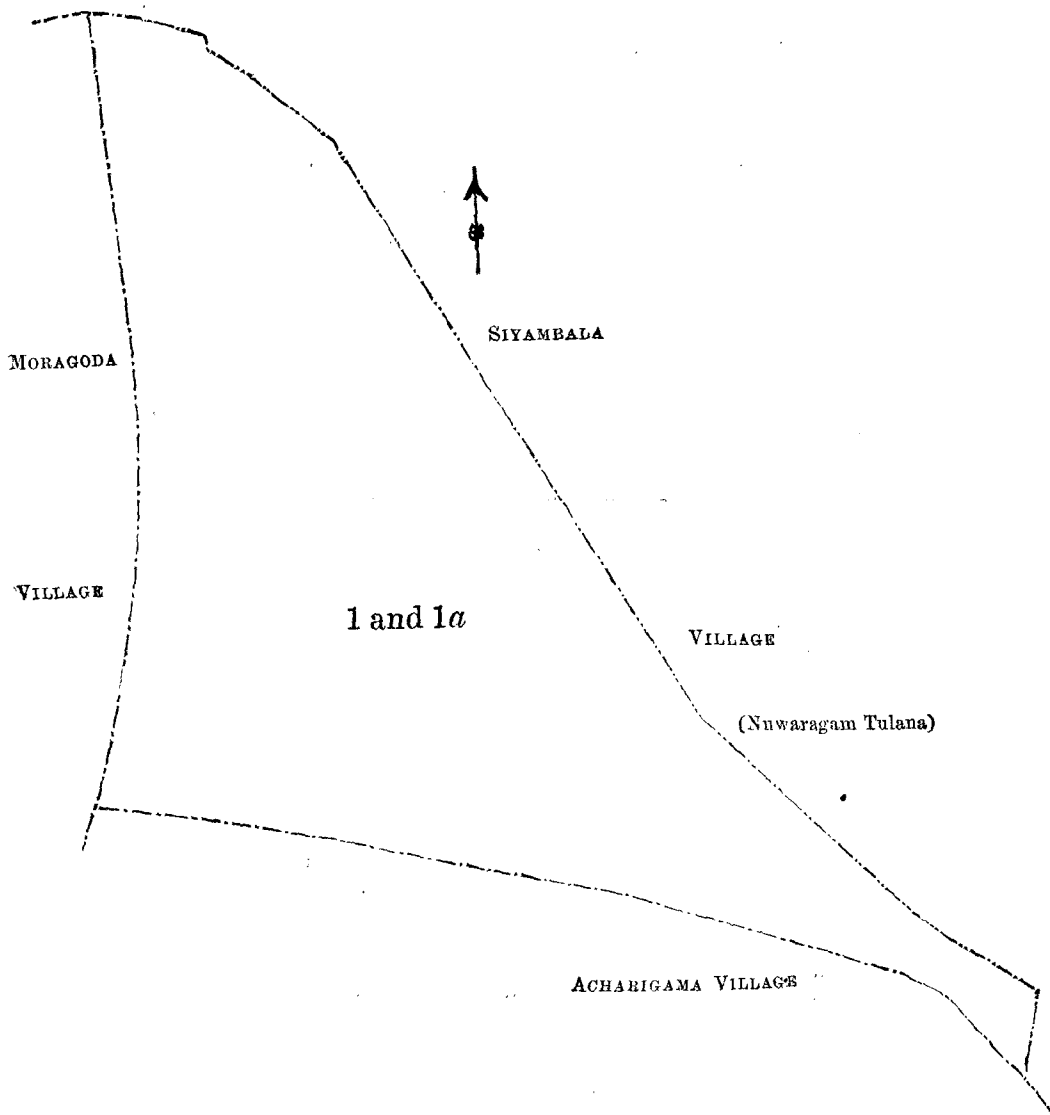
Scale of 16 Chains to an Inch.
Situation : Migahawewa village in Nuwaragam korale.
Preliminary plan 285.

Lot.	Name of Land.	Extent.
		A. R. P.
1	Migahawewekele	207 0 20
	<i>Lots excluded.</i>	
2	Migahawekumbura	7 2 22
3	Migahawewa	8 2 30
		16 1 12

Surveyor-General's Office,
Colombo, June 2, 1905.

Sheets F⁹₁₈₋₂₆ and F⁹₃₄₋₄₂

J. B. M. RIDOUT,
for Surveyor-General.



Scale of 8 Chains to an Inch.

Situation: Siyambalawa village in Nuwaragam korale.

Preliminary plan 295.

Lot.	Name of Land.	Extent.
		A. R. P.
1	Siyambalawekele	60 3 0
1a	Siyambalawekele	1 3 0
		62 2 0

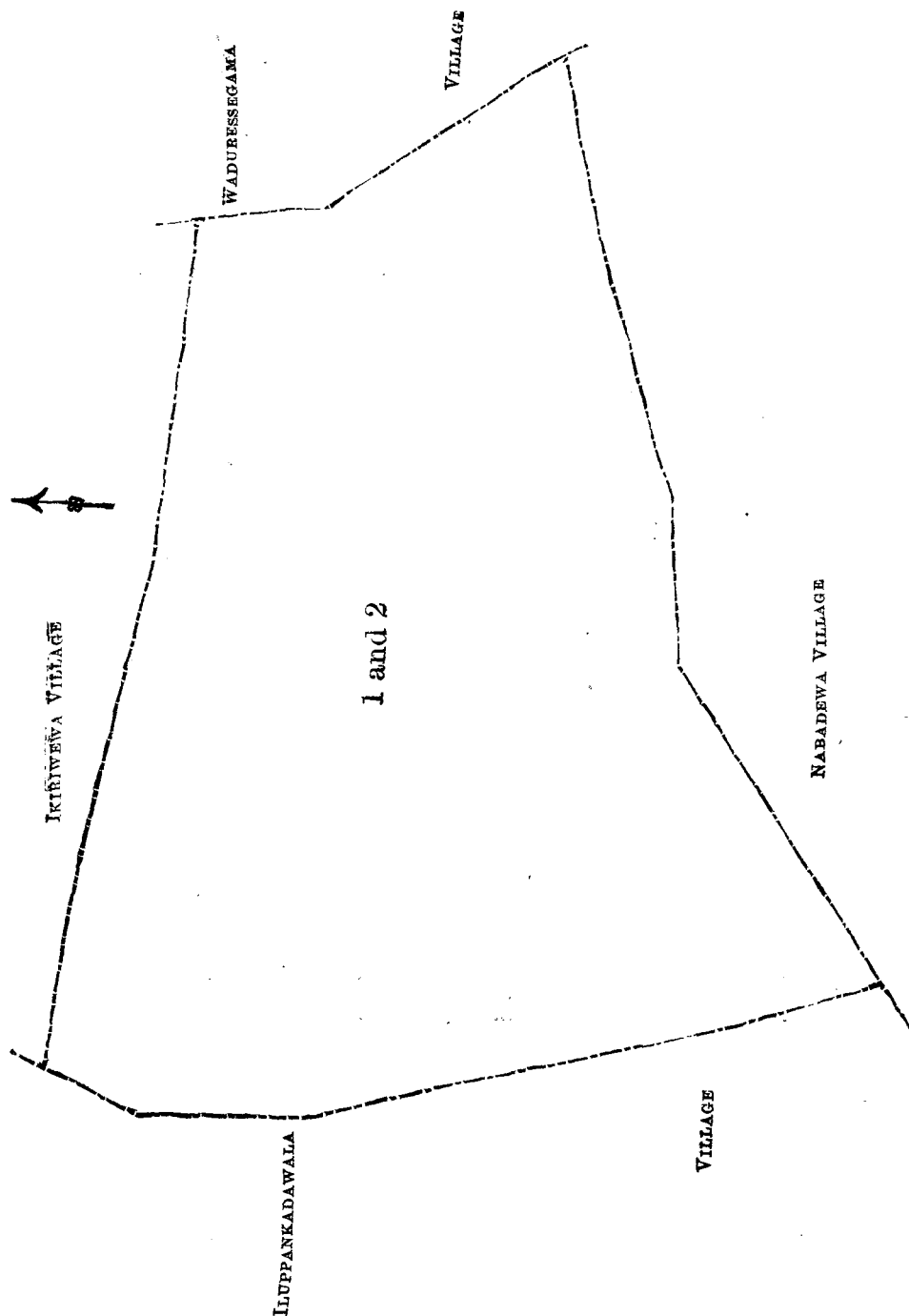
Sheets F₃₄₋₄₂⁹ and F₃₅₋₄₃⁹

Surveyor-General's Office,
Colombo, May 22, 1905.

2,205

J. B. M. RIDOUT,
for Surveyor-General.

Anuradhapura S. O. 35—1905



Scale of 8 Chains to an Inch.

Situation : Meddumagama village in Nuwaragam korale.

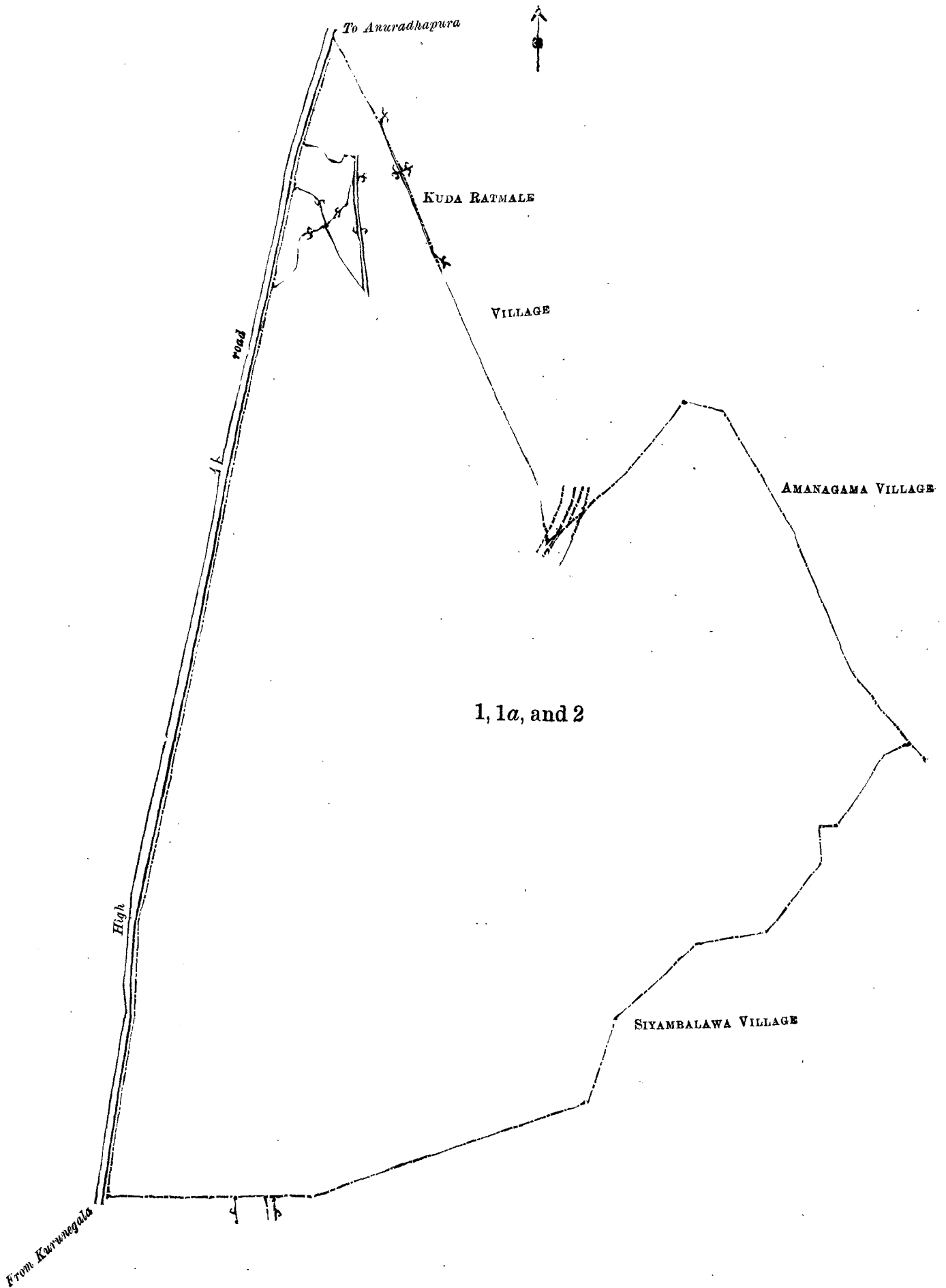
Preliminary plan 284.

Lot.	Name of Land.	Extent. A. R. P.
1	Meddumagamakele	101 2 0
2	Meddumagamawewa	2 1 30
		<u>103 3 30</u>

Sheets F₃₃₋₄₁⁹ and F₃₄₋₄₂⁹

Surveyor-General's Office,
Colombo, June 2, 1905.

J. B. M. RIDOUT,
for Surveyor-General.



Scale of 8 Chains to an Inch.

Situation : Alutwewa village in Nuwaragam korale.

Preliminary plan 288.

Lot.	Name of Land.	Extent. A. R. P.
1	Alutwewekele	172 0 30
1a	Do.	5 1 0
2	Do.	5 0 5
		182 1 35

Surveyor-General's Office,
Colombo, May 23, 1905.

Sheet F₃₄₋₄₂⁹ and F₃₅₋₄₃⁹

J. B. M. RIDOUT,
for Surveyor-General.

2,207

Anuradhapura S. O. 37—1905

Notice under "The Waste Lands Ordinances of 1897, 1899, 1900, and 1903."

TAKE notice, that unless within three months from the 23rd day of June, 1904, the persons, if any, who claim any interest in the lands hereinafter mentioned or in any one or more of such lands, make claim in person or in writing to the said lands or any of them or to some interest therein to H. O. Fox, Esq., Special Officer appointed under section 28 of "The Waste Lands Ordinances, 1897, 1899, 1900, and 1903," at his office at Hill House, Mutwal, Colombo :

Such Special Officer, in pursuance of the powers vested in him by the said Ordinances, will declare by writing under his hand that the said lands or such of them, as to which no claim has been made, are the property of the Crown.

H. O. Fox,
Special Officer.

Description of the Lands referred to.

The following lots situated in the village of Kulikkada of the Wirasole Kadawat tulana of the Kadawat korale of the Nuwaragam palata, in the North-Central Province, as described in the annexed certified tracing :—

Preliminary plan 110.

Lot.	Name of Land.	Extent. A. R. P.
1	Nugagahahena, &c.	98 1 15
2	Kongahahena	1 2 15
3	Kulikkadamukalana	89 0 14
3a	Do.	0 2 20
3b	Do.	1 1 18
3c	Do.	3 3 25
3d	Do.	0 3 0
3e	Kohombagahahena (P. P. ⁷⁵⁷ _{2,417})	13 2 38
4a	Kulikkadamahawela	1 1 0
6	Kulikkadamukalana	492 0 25
9	Kulikkada, thisbamba	4 0 7
9a	Do.	1 0 5
11	Hikgahahena	8 1 10
12	Halambagahahena	100 1 18
12a	Do.	0 2 27
12b	Kulikkadalandukele	1 1 30
		818 2 27

and bounded as follows : on the north by the village limit of Mahakumbukwewa, the village limit of Walpola, the village limit of Kudawalpola ; on the east by the village limit of Kudawalpola, the village limit of Namadagaswewa ; on the south by the village limit of Rilakadawala, the village limit of Nagamayagama ; on the west by the village limit of Migahawewa, the village limit of Wiralmurippuwa.

NOTE.—The following lots lying within the above boundaries are excluded from this notice, and their aggregate acreage 273 acres and 39 perches is not included in the acreage of 818 acres 2 roods and 27 perches given above :—

Preliminary plan 110.

Lot.	Name of Land.	Extent. A. R. P.
4	Kulikkadamahawela	19 2 5
5	Kulikkadawewa	101 2 20
7	Kulikkademinipittaniya	0 0 12
8	Kulikkadapansala	0 0 22
10	Kulikkadagangoda	1 2 0
12c	Kulikkadalandukele	150 1 20
		273 0 39

වි. 1905ක්වූ ජූනි මස 23 වෙනි දින පටන් හත්මාසයක් ඇතුලතදී මෙහි පහත දක්වන ඉඩම්වලට නොහොත් ඉන් එකකට නොහොත් වැඩිගණනකට යම් අයිතිවාසිකමක් තිබෙන යම් අයවල් ඇත්නම් ඒ අය විසින් මුද්‍රාණිත සම්බන්ධව වි. 1897, 1899, 1900 සහ 1903ගේ ආඥාපනත්වල 28 වෙනි වගන්තියේ ප්‍රකාරයට පත්කරණු ලැබූ විශේෂ මන්ත්‍රීවරයා තත්කාරයෙන් කොළඹ මෝදර හිල් කවුස්හි කන්තෝරුවෙහිදී එම්. ඩී. ජෝන්ස් උත්තරයෙන් ඉදිරිපිටට ඇවිත් පෙනී සිට හෝ ලියවිල්ලකින් එකී ඉඩම්වලට නොහොත් ඊට ඇති යම් කොටසකට කිසි අයිතිවාසිකමක් පෙන්වා සිටින්නට නොහැකිදැයි, එකී විශේෂ මන්ත්‍රීවරයා තත්කාරයෙන් ඉහත සඳහන් ආඥාපනත්වලින් ලැබී තිබෙන බලවල ප්‍රකාරයට අයිතිවාසිකම් නොකීරුණු එකී ඉඩම් එක්කෝ එකී අයිතිවාසිකමක් ගෙණහැර දක්වන්නට නොහැකිදැයි සෑම ඉඩම් රජසන්නත ඉඩම් හැටියට උත්තරයෙන් අත්සන ඇති ලියවිල්ලකින් උත්තරයෙන් විසින් ප්‍රකාශකරණ බව මෙයින් දැනගත යුතුයි.

එම්. ඩී. ජෝන්ස්,
විශේෂ මන්ත්‍රීවරයා තත්කාරයේ.

ඉඩම්වල තොරතුරු.

උතුරු මහා මදිසාවේ නුවරගම්පලාගේ කඩවත්තෝරලේ විරසෝල කඩවත්තලාගේ කුලීන්කඩ ගත ගම් පිහිටා තිබෙන මීට අමුණාපු සහතික සිතීමේ පෙන්නුම මෙහි පහත දක්වන බිම් කවිටි, එනම් :—

බිම්කවිටිය.	ඉඩමේ නම.	මුල් සිතීම 110.	බිම්කරු. අ. රු. ප.
1	හුගහගේන සනාදිය	...	98 1 15
2	කෝන්ගහගේන	...	1 2 15
3	කුලීන්කඩමුකලාන	...	89 0 14
3a	එම	...	0 2 20
3b	එම	...	1 1 18
3c	එම	...	3 3 25
3d	එම	...	0 3 0
3e	කොහොමගහගේන (පි. පි. 757 2,417)	...	13 2 38
4a	කුලීන්කඩමහවෙල	...	1 1 0
6	කුලීන්කඩමුකලාන	...	492 0 25
9	කුලීන්කඩනිසබම	...	4 0 7
9a	එම	...	1 0 5
11	සිත්ගහගේන	...	8 1 10
12	හැලමගහගේන	...	100 1 18
12a	එම	...	0 2 27
12b	කුලීන්කඩලදකැලේ	...	1 1 30
			818 2 27

මීට මාසිම්—උතුරට මහකුඹුක්වැව යන ගමේ ගම්ඉමද, වල්පල යන ගමේ ගම්ඉමද, කුඩාවල්පල යන ගමේ ගම්ඉමද; නැගෙනහිරට කුඩාවල්පල යන ගමේ ගම්ඉමද, නම්බියස්වැව යන ගමේ ගම්ඉමද; දකුණට ඊලාකඩවල යන ගමේ ගම්ඉමද, නාගමයාගම යන ගමේ ගම්ඉමද; බස්නාහිරට මීනහවැව යන ගමේ ගම්ඉමද, හිරල්මුරිපුටු යන ගමේ ගම්ඉමද.

[ඉහත කී මාසිම්වලට මුද්‍රාණිත මෙහි පහත දක්වන බිම්කවිටි මෙම දන්වීමෙන් අත්හැරිය වගන් එවායේ මුළු බිම් තරම වන අක්කර 273කුත් පර්චස් 39ක ඉහත කී අක්කර 818කුත් රු. 2කුත් පර්චස් 27කේ බිම් තරමේ අඩාගු නොවෙන වගන් මෙයින් දැනගත යුතුයි.]

බිම්කවිටිය.	ඉඩමේ නම.	මුල් සිතීම 110.	බිම්කරු. අ. රු. ප.
4	කුලීන්කඩමහවෙල	...	19 2 5
5	කුලීන්කඩවැව	...	101 2 20
7	කුලීන්කඩමිනිපිටිය	...	0 0 12
8	කුලීන්කඩ පර්පල	...	0 0 22
10	කුලීන්කඩගන්ගොඩ	...	1 2 0
12c	කුලීන්කඩලදකැලේ	...	150 1 20
			273 0 39

මු. තේන්පිත් සොල්වැට්ටි කාණිකලුන් ඉන්ඩිලේනාම පව්වේනාම ආචාර්යවරයාදී තමන්ගේ මුද්‍රාණිත මාසිම්වලින් 1897 මුළු 1903 ම්. ජූනි මස 23 වෙනි දින පටන් හත්මාසයක් ඇතුලතදී මෙහි පහත දක්වන ඉඩම්වලට නොහොත් ඉන් එකකට නොහොත් වැඩිගණනකට යම් අයිතිවාසිකමක් තිබෙන යම් අයවල් ඇත්නම් ඒ අය විසින් මුද්‍රාණිත සම්බන්ධව වි. 1897, 1899, 1900 සහ 1903ගේ ආඥාපනත්වල 28 වෙනි වගන්තියේ ප්‍රකාරයට පත්කරණු ලැබූ විශේෂ මන්ත්‍රීවරයා තත්කාරයෙන් කොළඹ මෝදර හිල් කවුස්හි කන්තෝරුවෙහිදී එම්. ඩී. ජෝන්ස් උත්තරයෙන් ඉදිරිපිටට ඇවිත් පෙනී සිට හෝ ලියවිල්ලකින් එකී ඉඩම්වලට නොහොත් ඊට ඇති යම් කොටසකට කිසි අයිතිවාසිකමක් පෙන්වා සිටින්නට නොහැකිදැයි, එකී විශේෂ මන්ත්‍රීවරයා තත්කාරයෙන් ඉහත සඳහන් ආඥාපනත්වලින් ලැබී තිබෙන බලවල ප්‍රකාරයට අයිතිවාසිකම් නොකීරුණු එකී ඉඩම් එක්කෝ එකී අයිතිවාසිකමක් ගෙණහැර දක්වන්නට නොහැකිදැයි සෑම ඉඩම් රජසන්නත ඉඩම් හැටියට උත්තරයෙන් අත්සන ඇති ලියවිල්ලකින් උත්තරයෙන් විසින් ප්‍රකාශකරණ බව මෙයින් දැනගත යුතුයි.

ආචාර්යවරයා,
විශේෂ මන්ත්‍රීවරයා තත්කාරයේ.

සඳුරු කාණිකලුන් වවරය.

වැඩමත්තිය මාරුකරණයේ කුලීන්කඩවලට කඩවත්තෝරලේ විරසෝල කඩවත්තලාගේ කුලීන්කඩ ගත ගම් පිහිටා තිබෙන මීට අමුණාපු සහතික සිතීමේ පෙන්නුම මෙහි පහත දක්වන බිම් කවිටි, එනම් :—

විරම පදම් 110.

කාණිත්තණ්ඩු.	කාණිපිත් පෙරු.	විෂාලය. අ. රු. ප.
1	කුකුකොලේ මුත්තියන	98 1 15
2	කොහොමගහගේන	1 2 15
3	කුකුකොලේ මුත්තියන	89 0 14
3a	ආ	0 2 20
3b	ආ	1 1 18

காணித்துண்டு.	காணியின் பெயர்.	வீசாலம். ஏ. டா. பே.
3c ...	குளிக்கடைமூக்கலான ...	3 3 25
3d ...	ஷெ ...	0 3 0
3e ...	கொம்பகாகேனை (பி. ப. 757 2,417) ...	13 2 38
4a ...	குளிக்கடைமாவெல ...	1 1 0
6 ...	குளிக்கடைமூக்கலான ...	492 0 25
9 ...	குளிக்கடைதிசவம்ப ...	4 0 7
9a ...	ஷெ ...	1 0 5
11 ...	இக்காகேனை ...	8 1 10
12 ...	கலம்பகாகேனை ...	100 1 18
12a ...	ஷெ ...	0 2 27
12b ...	குளிக்கடைலந்துகேலே ...	1 1 30
		<hr/> 818 2 27

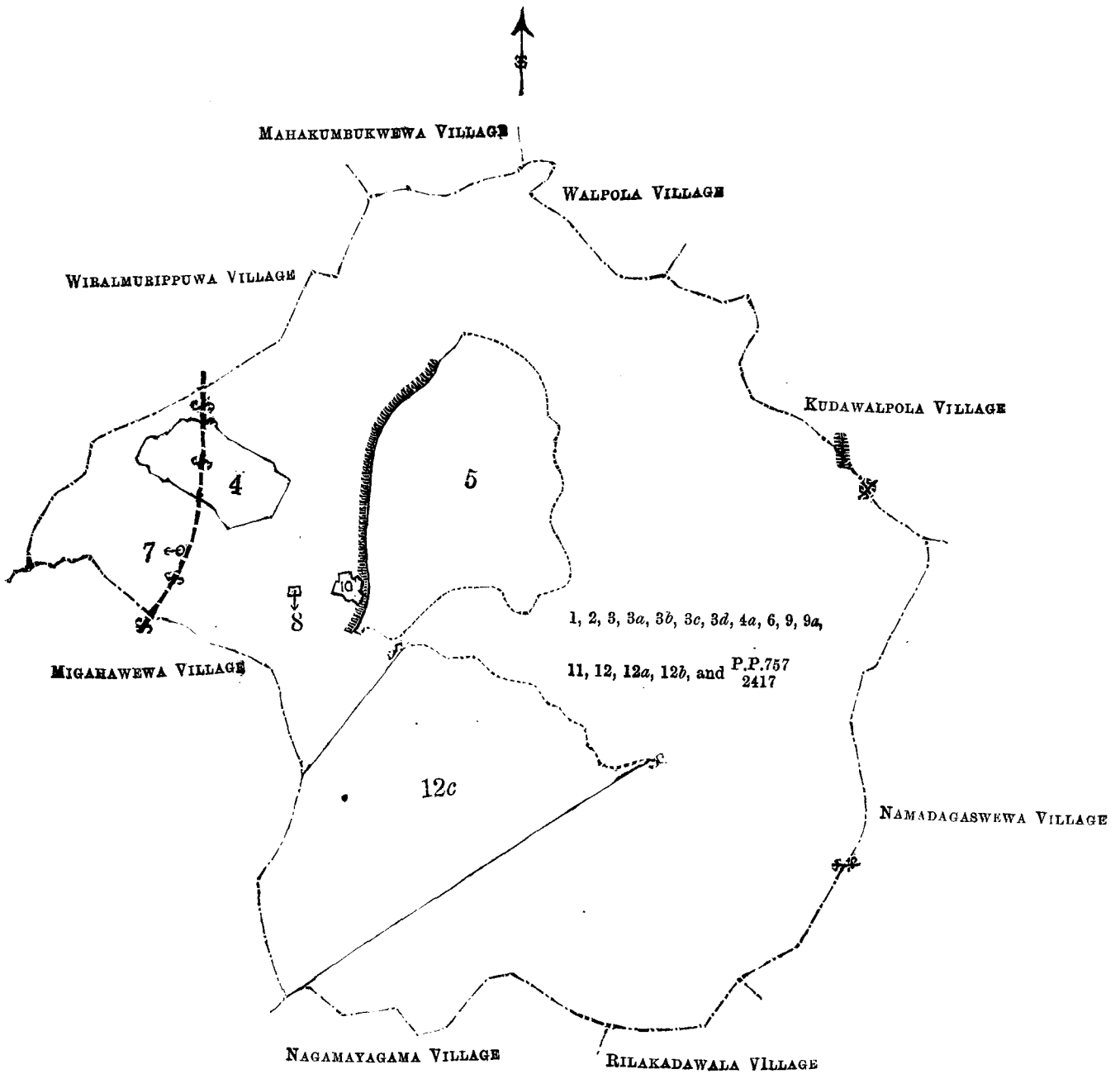
எல்லைகளாவன.—வடக்கு-மாரும்புக்குவெவக் கிராம எல்லை, வல்பொலைக் கிராம எல்லை, குடாவல்பொலைக் கிராம எல்லை; கிழக்கு-குடாவல்பொலைக் கிராம எல்லை, நமடகஸ்வெவக் கிராம எல்லை; தெற்கு-நிலாக்கடவலைக் கிராம எல்லை, நாகமயாகமக் கிராம எல்லை; மேற்கு மீகாவெவக் கிராம எல்லை, வீரல்முறிப்புக் கிராம எல்லை.

கவனிப்பு.—மேற்சொல்லிய எல்லைகளுக்குட்பட்டனவாகிய கீழ்க் குறிக்குங் காணித்துண்டுகள் இவ்வறிவித்தலின் அம் நீக்கப்பட்டிருக்கின்றன வென்பதையும், அவைகளின் வீசாலத் தொகையாகும் 273 ஏக்கர் 39 பேட்சம் முன்சொன்ன 818 ஏக்கர் 2 டாட்டு 27 பேட்சக்குள் அடங்கவில்லை யென்பதையும் கவனிக்கவேண்டியது:—

பிரதம படம் 110.

காணித்துண்டு.	காணியின் பெர்.	வீசாலம். ஏ. டா. பே.
4 ...	குளிக்கடைமாவெல ...	19 2 5
5 ...	குளிக்கடைவெவ ...	101 2 20
7 ...	குளிக்கடை மிணிப்பிட்டனிய ...	0 0 12
8 ...	குளிக்கடைப்பன்சாலை ...	0 0 22
10 ...	குளிக்கடைகங்கொடை ...	1 2 0
12c ...	குளிக்கடைலந்துகேலே ...	150 1 20
		<hr/> 273 0 39

[For Tracing see page 691.]



Scale of 24 Chains to an Inch.

Situation : Kulikkada village in Wirasole tulana of Kadawat korale.

Preliminary plan 110.

Lot.	Name of Land.	Extent. A. R. P.
1	Nugahahena, &c.	98 1 15
2	Kongahahena	1 2 15
3	Kulikkadamukalana	89 0 14
3a	Do.	0 2 20
3b	Do.	1 1 18
3c	Do.	3 3 25
3d	Do.	0 3 0
4a	Kulikkadamahawela	1 1 0
6	Kulikkadamukalana	492 0 25
9	Kulikkada thisbamba	4 0 7
9a	Do.	1 0 5
11	Hikgahahena	8 1 10
12	Halambagahahena	100 1 18
12a	Do.	0 2 27
12b	Kulikkadalandukele	1 1 30
3c	(P. P. 757 2,417) Kohombagahahena	13 2 38
		<hr/>
		818 2 27

Lot.	Name of Land.	Lots excluded.			Extent.	
		A.	R.	P.	A.	R. P.
4	...	Kulikkadamahawela	19	2 5
5	...	Kulikkadawewa	101	2 20
7	...	Kulikkadaminipittaniya	0	0 12
8	...	Kulikkadapansala	0	0 22
10	...	Kulikkadagangoda	1	2 0
12c	...	Kulikkadalandukele	150	1 20
					<u>273</u>	<u>0 39</u>

Sheets C₃₇₋₄₅²⁴, C₃₈₋₄₆²⁴ and C₅₄₋₆₂²⁴

Surveyor-General's Office,
Colombo, February 9, 1905.
2,208

J. B. M. RIDOUT,
for Surveyor-General.

Anuradhapura S. O. 38—1905

Notice under "The Waste Lands Ordinances of 1897, 1899, 1900, and 1903."

TAKE notice, that unless within three months from the 23rd day of June, 1905, the persons, if any, who claim any interest in the land hereinafter mentioned, make claim in person or in writing to the said land or to some interest therein to H. O. Fox, Esq., Special Officer appointed under section 28 of "The Waste Lands Ordinances of 1897, 1899, 1900, and 1903," at his office at Hill House, Mutwal, Colombo :

Such Special Officer, in pursuance of the powers vested in him by the said Ordinances, will declare by writing under his hand that the said land, to which no claim has been made, is the property of the Crown.

H. O. FOX,
Special Officer.

Description of the Land referred to.

The land commonly called or known as Waduressegamakele, situated in the village of Waduressegama in the Nuwaragam tulana of the Nuwaragam korale of the Nuwaragam palata, in the North-Central Province, containing in extent 930 acres 3 roods and 27 perches, shown as lot 1 in preliminary plan 287 and in the annexed certified tracing therefrom, and bounded as follows : on the north by the village limit of Migahawewa, the village limit of Kularatmal; on the east and south by the high road from Anuradhapura to Kurunegala ; and on the west by the village limit of Nabadewa, the village limit of Meddumagama, the village limit of Ikiriwewa.

NOTE.— The following lots lying within the above boundaries are excluded from this notice, and their aggregate acreage of 22 acres 1 rood and 25 perches is not included in the acreage of 930 acres 3 roods and 27 perches given above :—

Preliminary plan 287.

Lot.	Name of Land.	Extent.				
		A.	R.	P.		
2	...	Waduressegamakumbura	10	0 0
3	...	Waduressegamawewa	12	1 25
					<u>22</u>	<u>1 25</u>

විෂිෂ්ට 1905ක්වූ ජූනි මස 23 වෙනි දින පවත් වූ තුන්වැනියෙන් ඇතුළු වූ මෙහි පහත දක්වන ඉඩමට හෝ එහි කොටසකට හෝ අයිතිකරුන් නිබන්ධන කිසිදු අයවල් ඇත්නම් ඒ අය විසින් මුහුණු කළ වර්ෂ 1897, 1899, 1900 සහ 1903 දේ ආඥාපනත්වල 28 වෙනි වගන්තියේ ප්‍රකාරයට පත්කරණු ලැබූ විශේෂ මන්ත්‍රීවරයානන්තරයෙන් කොළඹ මෝදර කීල් හවුස්හි කන්තෝරුවේදී එච්. ඩී. ඩේවිස් විසින් දැන්වීමක් මගින් පෙනී සිටින බවට හෝ ලියවිල්ලකින් එක් ඉඩමට හෝ එහි කොටසකට අයිතිවාසිකම පෙන්වාසිවිත්ව නොගෙදුනොත්, එකී විශේෂ මන්ත්‍රීවරයානන්තරයෙන් සේව ඉහත කී ආඥාපනත්වලින් ලැබී නිබන්ධන බලවල ප්‍රකාරයට අයිතිවාසිකම් නොකියා පු එකී ඉඩම රාජසන්නක ඉඩ මක් හෙයින් කිසිදු දැන්වීමක් අත්පත ඇති ලියවිල්ලකින් දැන්වීමක් විසින් ප්‍රකාශකරණ බව මෙහි දැනගත යුතුයි.

එච්. ඩී. ඩේවිස්,
විශේෂ මන්ත්‍රීවරයානන්තරය.

ඉඩමේ තොරතුරු.

උතුරු මධ්‍යම දිසාවේ නුවරගම්පලාගේ නුවරගම්කෝරලේ නුවරගම්ගලාගේ වදුරුස්සේගම යන ගම පිහිටි නිබන්ධන මිට අමුතාපු සහතික සිතියමේ පෙනෙන අක්කර 930කුත් රූඩ් 3කුත් පර්චස් 27ක් බිම්කරම ඇති සාමාන්‍යවස රෙග් වදුරුස්සේගමකුලේ නොහොත් ඒ නමින් දැනගණ නිබන්ධන 287වන මුල් සිතියමේ 1න් පෙන්වන බිම්කරවිසියට මායිම්—උතුර මහගමුව ගම්ඉරුද, කුඩාරන්මලේ ගම්ඉරුද; නැගෙනහිරට සහ දකුණට අනුරවදුරේ සිට කුරුණෑගලට යන මහපාරද; බස්නාහිරට නබඩ්ගම් ගම්ඉරුද, මැදදුමාගම ගම්ඉරුද, ඉකිරිවැව ගම්ඉරුද.

[ඉහත කී මායිම්වලට මැදි වූ මෙහි පහත දක්වන බිම්කරවිස මෙම දැන්වීමෙන් අත්හැරියවගත් ඒවායේ මුල් බිම්කරම වන අක්කර 22කුත් රූඩ් 1කුත් පර්චස් 25ක ඉහත කී අක්කර 930කුත් රූඩ් 3කුත් පර්චස් 27වන බිම්කරමේ අඩංගු නො වෙන වගත් මෙහි දැනගත යුතුයි.]

මුල් සිතියම 287.

බිම්කරවිස.	ඉඩමේ නම.	බිම්කරම.				
		අ.	රූ.	ප.		
2	...	වදුරුස්සේගමකුලුර	10	0 0
3	...	වදුරුස්සේගමමැව	12	1 25
					<u>22</u>	<u>1 25</u>

இதன்பின் சொல்லப்படும் காணிகளுள் ஒன்றிலேனும் பலவிலேனும் எவ்வித உடந்தையாயினும் தங்களுக்குண் டென உரித்துப்பேசுவோர்கள் யாருமிருந்தால், அவர்கள், 1905 ம் ஆண்டு ஆனிமாதம் 23 ன் தேதி துவக்கம் மூன்று மாதத்திற்குள், 1897 முதல் 1903 ம் ஆண்டு வரையுள்ள பாணிலச்சட்டங்களின் 28 ம் பிரி வின் பிரகாரம் ஏற்படுத்திய விசேஷ உத்தியோகத்தர் எச். ஓ. பொகல்சுரை அவர்களிடம் கொழும்பு முகத் துவாரம் "ஹில் ஹவுஸ்" என்னும் அவருடைய கந்தோரில் முகாமுகமாயேனும் எழுத்து மூலமாயேனும் தங் களுக்குண்டெனும் உரித்தை அல்லது உடந்தையைத் தெரிவியாவிடில், சொல்லிய விசேஷ உத்தியோகத்தர் சொல்லிய சட்டங்களால் தமக்கு உண்டாய அதிகாரத்தைக்கொண்டு சொல்லிய காணிகளை அல்லது அவைக ளுள் உரித்துப்பேசப்படாதனவற்றை முடிக்குரிய ஆகனமென தமது கைச்சாத்திட்டு எழுத்து மூலமாய் வெ ணிப்படுத்துவார் என்பதை அறிந்துகொள்ள.

எச். ஓ. பொகல்,
விசேஷ உத்தியோகத்தர்.

சுட்டிய காணியின் விபரம்.

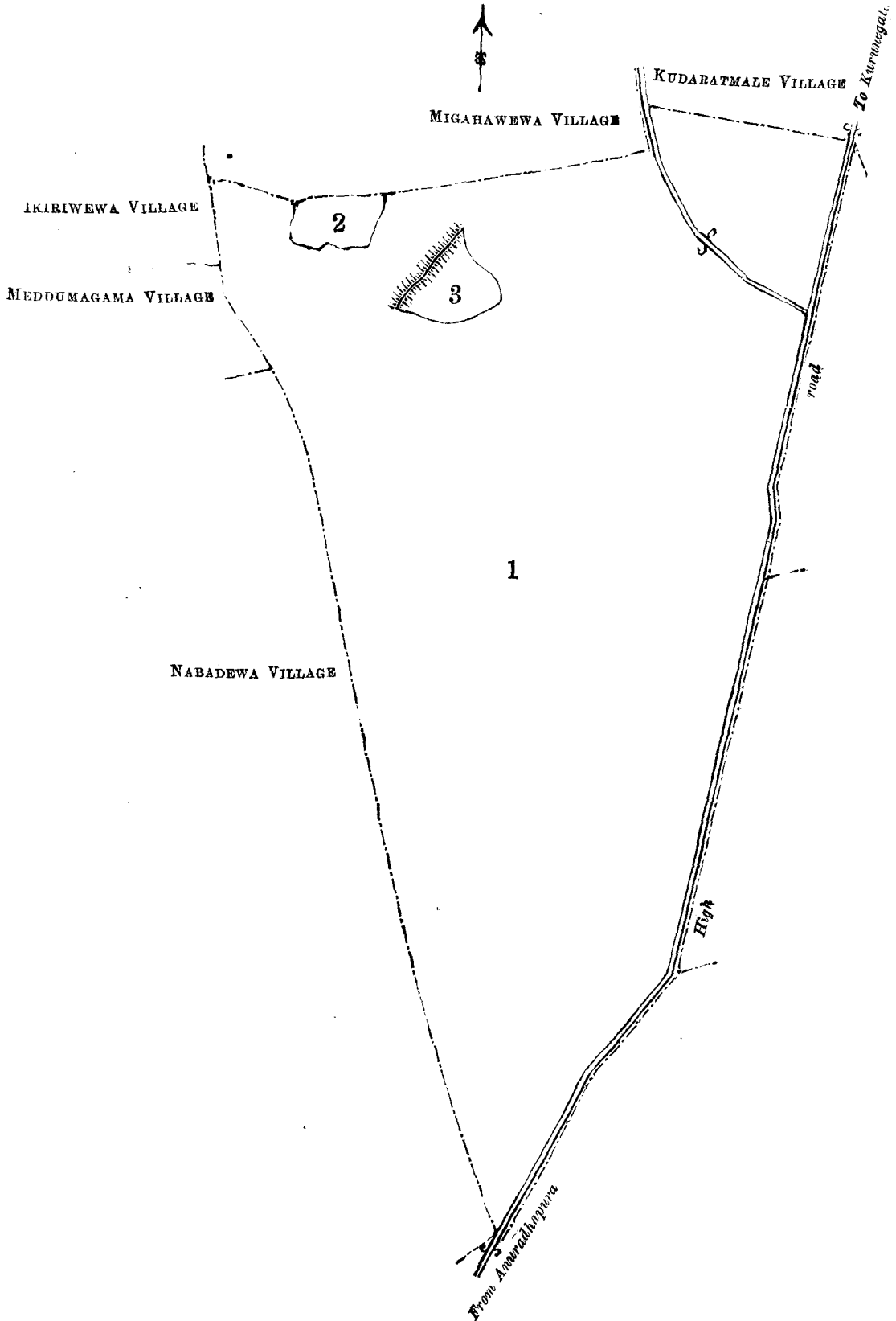
வடமத்திய மாகாணம் நுவரகம்பளாத்தை நுவரகம்கோற்றை நுவரகம்துள்ளையைச்சேர்ந்த வதுறெ ஸ்சேகம என்னும் கிராமத்திலுள்ள, இத்துடனணைக்கப்படும் உறுதிப்படுத்திய படப்பிரதியில் விவரித்தபடியே, 930 ஏக்கர் 3 றாட் 27 பேட்சு விசாலமுடையதுந், சாமானியமாய் வதுறெஸ்சேகமகெலே என்னும் பெயரினூ ல் அறியப்பட்டு அல்லது அழைக்கப்பட்டுவருவதும், 287 ம் இலக்கப் பிரதமபடத்திற் முதலாம் துண்டாய்க் கா ட்டப்பட்டுள்ளதுமான காணி; இதற்கெல்லை: வடக்கு-மீகாவெவக் கிராம எல்லை, சூடாறத்தமலேக் கிராம எல்லை; கிழக்கும் தெற்கும்-அறாசபுரத்திலிருந்து குருகுக்கல்லுக்குப்போகும் பெரிய சூட்டி; மேற்கு- நபடாவக் கிராம எல்லை, மெனாமகம் கிராம எல்லை, இக்கீரிவெவக் கிராம எல்லை.

கவனிப்பு.—மேற்சொல்லிய எல்லைகளுக்குட்பட்டனவாகிய கீழ்க் குறிக்கும் காணித்தண்டுகள் இவ் வறிவித்தலினின்றும் நீக்கப்பட்டிருக்கின்றன வென்பதையும், அவைகளின் விசாலத் தொகையாகும் 22 ஏக்கர் 1 றாட் 25 பேட்சும் முற்சொன்ன 930 ஏக்கர் 3 றாட் 27 பேட்சுக்குள் அடங்கவில்லை என்பதையும் கவனிக்க வேண்டியது:—

பிரதம படம் 287.

காணித்தண்டு.	காணியின் பேர்.	விசாலம் ஏ. றா. பே.
2 ...	வதுறெஸ்சேகமகூட்புற ...	10 0 0
3 ...	வதுறெஸ்சேகமவெவ ...	12 1 25
		<hr/> 22 1 25 <hr/>

[For Tracing see page 694.]



Scale of 24 Chains to an Inch.

Situation : Waduressegama village in Nuwaragam korale.

Preliminary plan 287.

Lot.	Name of Land.	Extent.
		A. R. P.
1	Waduressegamakele	930 3 27

Lot.	Name of Land.	Lots excluded.			Extent.	
		A.	R.	P.	A.	R. P.
2	...	Waduressegamakumbura	10	0 0
3	...	Waduressegamawewa	12	1 25
					22	1 25

Sheets F₁₈₋₂₆⁹ and F₃₄₋₄₂⁹

Surveyor-General's Office,
Colombo, June 5, 1905.

2,209

J. B. M. RIDOUT,
for Surveyor-General.

Anuradhapura S. O. 39—1905

Notice under "The Waste Lands Ordinances of 1897, 1899, 1900, and 1903."

TAKE notice, that unless within three months from the 23rd day of June, 1905, the persons, if any, who claim any interest in the lands hereinafter mentioned or in any one or more of such lands, make claim in person or in writing to the said lands or any of them or to some interest therein to H. O. Fox, Esq., Special Officer appointed under section 28 of "The Waste Lands Ordinances, 1897, 1899, 1900, and 1903," at his office at Hill House, Matwal, Colombo :

Such Special Officer, in pursuance of the powers vested in him by the said Ordinances, will declare by writing under his hand that the said lands or such of them, as to which no claim has been made, are the property of the Crown.

H. O. Fox,
Special Officer.

Description of the Lands referred to.

The following lots situated in the village of Helambawewa in the Ihamedagandahe tulana of the Nuwaragam orale of the Nuwaragam palata, in the North-Central Province, as described in the annexed certified tracing :—

Preliminary plan 293.

Lot.	Name of Land.	Extent.				
		A.	R.	P.		
1	...	Helambawewamukalana	266	0 5
2	...	Helambawewawatta	1	0 20
					267	0 25

and bounded as follows : on the north by the village limit of Kirimetiya, the village limit of Diwulwewa ; on the east by the Yoda-ela ; on the south by the Yoda-ela, the village limit of Kudagama ; and on the west by the village limit of Hinguruwewa, the village limit of Acharigama, the village limit of Siyabalawa of the Nuwaragam tulana.

NOTE.—The following lots lying within the above boundaries are excluded from this notice, and their aggregate acreage of 21 acres 1 rood and 25 perches is not included in the acreage of 267 acres and 25 perches given above :—

Preliminary plan 293.

Lot.	Name of Land.	Extent.				
		A.	R.	P.		
3	...	Helambawewekumbura	4	0 25
4	...	Helambawewa	17	1 0
					21	1 25

මේ 1905කට පුනී මස 23 වෙනි දින පවත් වූ තුන්මාසයක් ඇතුළතදී මෙහි පහත දක්වන ඉඩම්වලට නොහොත් ඉන් එකකට නොහොත් වැඩිගණනකට යම් අයිතිවාසිකමක් තිබෙන යම් අයවල් ඇත්නම් ඒ අය විසින් මුඩුබිම් සම්බන්ධව වෂ් 1897, 1899, 1900 සහ 1903හේ ආඥාපණවල 28 වෙනි වගන්තියේ ප්‍රකාරයට පත්කරගැනුණු විශේෂ මන්ත්‍රීවරයා තත්කාන්තයේ කොළඹ මෝදර හිල් හවුස්හි කන්තෝරුවේදී එච්. ඩී. ඩේවිස් උත්කාන්තයේ ඉදිරිපිටට ඇවිත් පෙනී සිට හෝ ලියවිල්ලකින් එකී ඉඩම්වලට නොහොත් ඊට ඇති යම් කොටසකට කිසි අයිතිවාසිකමක් පෙන්වා සිටිනට නොහැකිවුවහොත්, එකී විශේෂ මන්ත්‍රීවරයා තත්කාන්තයේ ඉහත සඳහන් ආඥාපණවල ලියවිල්ලකින් ලැබී තිබෙන බලවල ප්‍රකාරයට අයිතිවාසිකම් නොතිබා පු එකී ඉඩම් එක්කෝ එකීන් අයිතිවාසිකමක් ගෙනහැර දක්වනට නොහැකිව සෑම ඉඩම් රජසන්තක ඉඩම් හැටියට උත්කාන්තයේ අත්පත ඇති ලියවිල්ලකින් උත්කාන්තයේ විසින් ප්‍රකාශකරණ බව මෙහි දැනගත යුතුයි.

එච්. ඩී. ඩේවිස්,
විශේෂ මන්ත්‍රීවරයා තත්කාන්තයේ.

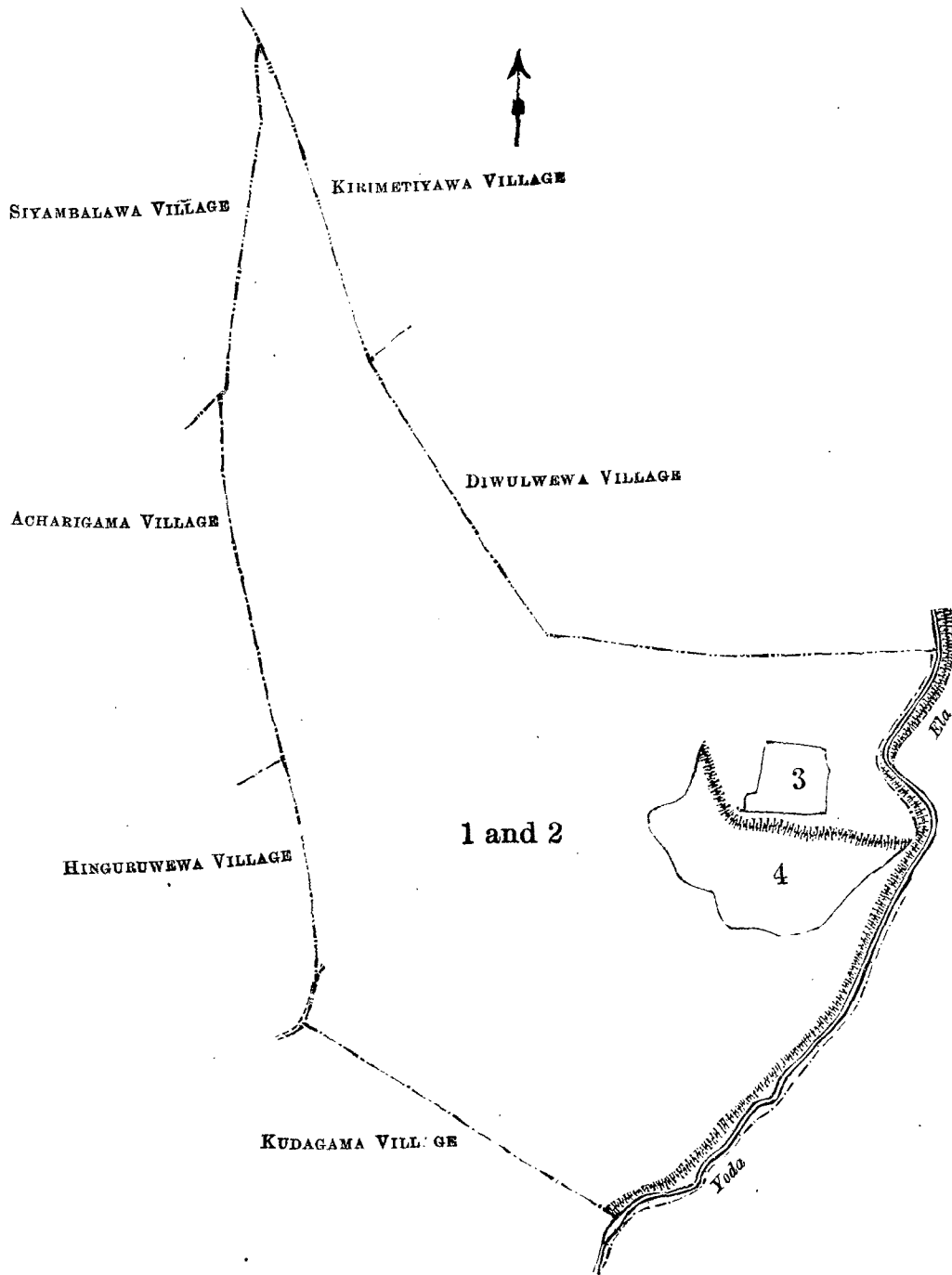
ඉඩම්වල කොරතුරු.

උතුරු මධ්‍යම දිසාවේ නුවරගම්පලාහේ නුවරගම්කොරලේ ඉහලමැදගන්දහේ පුලාහේ හැලබවුව යන ගම පිහිටා තිබෙන මීට අමුණාපු සහතික සිතියමේ පෙන්නන මෙහි පහත දක්වන බිම් කවරි, එනම් :—

මුල් සිතියම 293.

බිම් කවරි.	ඉඩමේ නම.	විම්කරම.				
		අ. රු. ප.				
1	...	හැලබවුවවුකලාන	266	0 5
2	...	හැලබවුවවත්ත	1	0 20
					267	0 25

මේ මාසිම්—උතුරට කිරිමැටියාවේ ගම්ඉමද, දිවුල්වැවේ ගම්ඉමද; නැගෙනහිරට හෝදඇලද; දකුණට හෝද ඇලද, කුඩාගමේ ගම්ඉමද; බස්නාහිරට හිඟුරුවැවේ ගම්ඉමද, ආචාරිගමේ ගම්ඉමද, නුවරගම්පලාහේ සිසිඟලාවේ ගම්ඉමද.



Scale of 16 Chains to an Inch.

Situation : Helambawewa village in Nuwaragam korale.
Preliminary plan 293.

Lot.	Name of Land.	Extent. A. R. P.
1	Helambawewamukalana ...	266 0 5
2	Helambawewawatta ...	1 0 20
		267 0 25
<i>Lots excluded.</i>		
3	Helambawewekumbura ...	4 0 25
4	Helambawewa ...	17 1 0
		21 1 25

Sheets F⁹₃₅₋₄₃ and F⁹₅₁₋₅₉

Surveyor-General's Office,
Colombo, May 24, 1905.

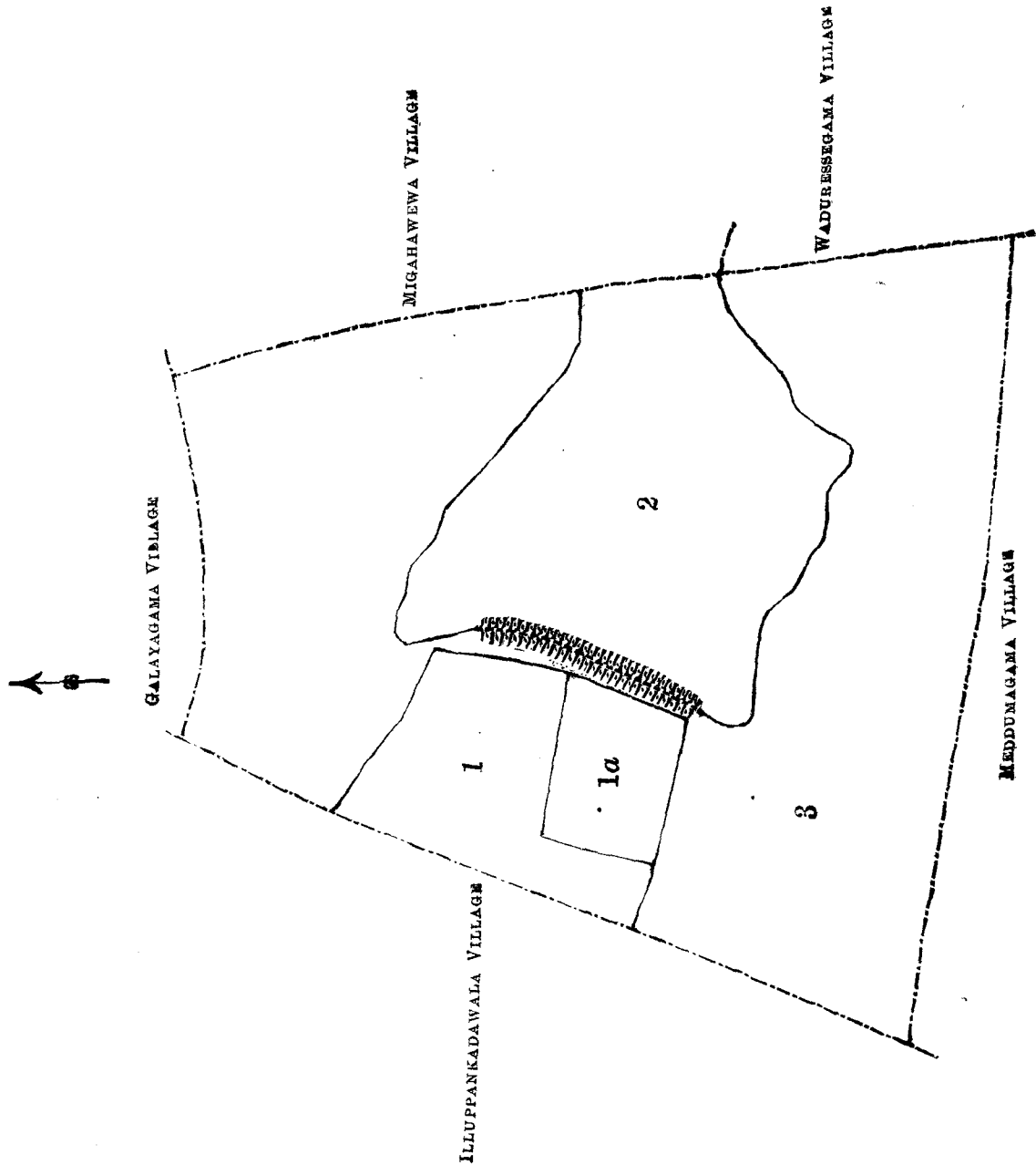
J. B. M. RIDOUT,
for Surveyor-General.

கவனிப்பு.—மேற்சொல்லிய எல்லைகளுக்குட்பட்டனவாகிய கீழ்க் குறிக்குங் காணித் துண்டுகள் இவ்வறி வித்தலினின்றும் நீக்கப்பட்டிருக்கின்ற தொகையையும் அவைகளின் விசாலத் தொகைகளும் 37 ஏக்கர் 2 றாட 0 33 பேட்சம் முன்சொன்ன 63 ஏக்கர் 1 றாட்டு 20 பேட்சக்களால் அடங்கவில்லை யென்பதையும் கவனிக் வேண்டியது:—

பிரதம படம் 283.

காணித் துண்டு.	காணியின் பெயர்.	விசாலம். ஏ. றா. பே.
1 ...	இக்கிரிவெவக்கும்புற ...	9 0 0
1a ...	ஹே (141,687 ம் உரிமைப்படத் தில் கண்டிருக்கும் காண	4 0 3
2 ...	இக்கிரிவெவ ...	24 2 30
		<hr/>
		37 2 33

[For Tracing see page 700.]



Scale of 8 Chains to an Inch.

Situation : Ikiriwewa village in Nuwaragam korale.

Preliminary plan 283.

Lot.	Name of Land.	Extent. A. R. P.
3	Ikiriwekele	63 1 20
<i>Lots excluded.</i>		
1	Ikiriwekumbura	9 0 0
1a	Ikiriwekumbura (T.P. 141,687)	4 0 3
2	Ikiriwewa...	24 2 30
		37 2 33

Sheets F⁹₁₇₋₂₅, F⁹₁₈₋₂₆, F⁹₃₃₋₄₁, and F⁹₃₄₋₄₂

Surveyor-General's Office,
Colombo, June 2, 1905.

2,211

J. B. M. RIDOUT,
for Surveyor-General.

Anuradhapura S. O. 41—1905

Notice under "The Waste Lands Ordinances of 1897, 1899, 1900, and 1903."

TAKE notice, that unless within three months from the 23rd day of June, 1905, the persons, if any, who claim any interest in the lands hereinafter mentioned or in any one or more of such lands, make claim in person or in writing to the said lands or any of them or to some interest therein to H. O. Fox, Esq., Special Officer appointed under section 28 of "The Waste Lands Ordinances, 1897, 1899, 1900, and 1903," at his office at Hill House, Mutwal, Colombo :

Such Special Officer, in pursuance of the powers vested in him by the said Ordinances, will declare by writing under his hand that the said lands or such of them, as to which no claim has been made, are the property of the Crown.

H. O. Fox,
Special Officer.

Description of the Lands referred to.

The following lots situated in the village of Hinguruwewa in the Ihamedagandahe tulana of the Nuwaragam korale of the Nuwaragam palata, in the North-Central Province, as described in the annexed certified tracing :—

Preliminary plan 303.

Lot.	Name of Land.	Extent.	
		A.	R. P.
1	Hinguruwewakele	390	1 15
2	Mailagahahena	0	2 30
5	Buruthagahahena	4	1 28
6	Navadellahena	8	2 35
		404	0 28

and bounded as follows : on the north by the village limit of Acharigama ; on the east by the village limit of Helambawewa ; on the south by the village limit of Kudagama, the village limit of Waragodayagama, the village limit of Ihatalalawa ; and on the west by the village limit of Ihatalalawa.

NOTE.—The following lots lying within the above boundaries are excluded from this notice, and their aggregate acreage of 13 acres and 3 roods is not included in the acreage of 404 acres and 28 perches given above :—

Preliminary plan 303.

Lot.	Name of Land.	Extent.	
		A.	R. P.
3	Pahalalinguruwewa	8	3 20
4	Pahalainguruwewakumbura	4	3 20
		13	3 0

1905ක්වූ ජූනි මස 23 වෙනි දින පටන් තුන්මාසයක් ඇතුළතදී මෙහි පහත දක්වන ඉඩම්වලට නොහොත් ඉන් එකකට නොහොත් වැඩිගණනකට යම් අයිතිවාසිකමක් තිබෙන යම් අයවල් ඇත්නම් ඒ අය විසින් මුඩුබිම් සම්බන්ධව වෂ් 1897, 1899, 1900 සහ 1903වන ආඥාපනත්වල 28 වෙනි වගන්තියේ ප්‍රකාරයට පත්කරනු ලැබූ විශේෂ මන්ත්‍රී විරසානන්තාන්තේය කොමිෂන් මෝදර හිල් හවුස්හි කන්ඩෝරුවේදී එච්. ඩී. ඩේවිස් උත්තාන්තේය ඉදිරිපිටට ඇවිත් පෙනීසිට හෝ ලියවිල්ලකින් එක් ඉඩම්වලට නොහොත් ඊට ඇති යම් කොටසකට කිසි අයිතිවාසිකමක් පෙන්වා සිටින්නට නොයෙදුනොත්, එක් විශේෂ මන්ත්‍රී විරසානන්තාන්තේය ඉහත සඳහන්වලින් ලැබී තිබෙන බලවල ප්‍රකාරයට අයිතිවාසිකම් නොකියාපූ එක් ඉඩම් එක්කෝ එසින් අයිතිවාසිකමක් ගෙණහැර දක්වන්නට නොයෙදුන සෑම ඉඩම් රජයට අයිතිවීමට උත්තාන්තේය අත්සන ඇති ලියවිල්ලකින් උත්තාන්තේය විසින් ප්‍රකාශකරණ බව මෙයින් දැනගත යුතුයි.

එච්. ඩී. ඩේවිස්,
විශේෂ මන්ත්‍රී විරසානන්තාන්තේය.

ඉඩම්වල තොරතුරු.

උතුරු මධ්‍යම දිසාවේ නුවරගම්පලාතේ නුවරගම්කෝරළේ ඉහලමැදගස්දහේ තුලාතේ හිඳුරුවැව යන ගම් පිහිටා තිබෙන මීට අමුණාපු සහතික සිතියමේ පෙතිගත මෙහි පහත දක්වන බිම්කවිටි :—

මුල් සිතියම 303.

බිම්කවිටිය.	ඉඩමේ නම.	බිම්තරම.
		අ. රු. ප.
1	හිඳුරුවැවකැලේ	390 1 15
2	මසිලගහගේන	0 2 30
5	බුරුකහගේන	4 1 28
6	නාවඩැල්ලගේන	8 2 35
		404 0 28

මීට මාසිම්—උතුරට ආවාරිගම ගම්ඉමද; නැගෙනහිරට හැලඹවැව ගම්ඉමද; දකුණට කුඩාගම ගම්ඉමද, වරගොඩ ගාගම ගම්ඉමද, ඉහලතලාතේගම ගම්ඉමද; බස්නාහිරට ඉහලතලාතේ ගම්ඉමද.

[ඉහත සඳහන් මාසිම්වලට මැදිවූ මෙහි පහත දක්වන බිම්කවිටි මෙම දැන්වීමෙන් අත්ඇරිගවගත් ඒවායේ මුල් බිම්තරම වන අක්කර 13කුත් රූඩ් 3ක ඉහත සඳහන් අක්කර 404කුත් පර්චස් 28ට බිම්තරමේ අඩාගු නොවෙන වගත් මෙයින් දැනගත යුතුයි.]

මුල් සිතියම 303.

බිම්කවිටිය.	ඉඩමේ නම.	බිම්තරම.
		අ. රු. ප.
3	පහලහිඳුරුවැව	8 3 20
4	පහලහිඳුරුවැවකුඹුර	4 3 20
		13 3 0

தன்பின் சொல்லப்படுங் காணிகளுள் ஒன்றிலேனும் பலவிலேனும் எவ்வித உடந்தையாயினும் தங்களுக்குண்டென் உரித்துப்பேசுவோர்கள் யாருமிருந்தால், அவர்கள், 1905 ம் (ஸ்ர) ஆனிமீ 23 ந் தேதி துவக்கம் மூன்று மாதத்திற்குள், 1897 முதல் 1903 ம் ஆண்டு வரையுள்ள பாணிலச்சட்டங்களின் 28 ம் பிரிவின் பிரகாரம் ஏற்படுத்திய விசேஷ உத்தியோகத்தர் எச். ஓ. பொக்ஸ்தரை அவர்களிடம் கொழும்பு முகத்துவாரம் "ஹில் ஹவுஸ்" என்னும் அவருடைய கத்தோரில் முகாமுகமாயேனும் எழுத்து மூலமாயேனும் தங்களுக்குண்டெனும் உரித்தை அல்லது உடந்தையைத் தெரிவியாவிடில், சொல்லிய விசேஷ உத்தியோகத்தர் சொல்லிய சட்டங்களால் தமக்கு உண்டாய அதிகாரத்தைக்கொண்டு சொல்லிய காணிகளை அல்லது அவைகளுள் உரித்துப்பேசப்பட்டாதனவற்றை முடிச்சுரிய ஆதனமென தமது கைச்சாத்திட்டு எழுத்து மூலமாய் வெளிப்படுத்துவார் என்பதை அறிந்துகொள்க.

எச். ஓ. பொக்ஸ்,
விசேஷ உத்தியோகத்தர்.

சுட்டிய காணிகளின் விபரம்.

வடமத்திய மாகாணம் நவரகம்பளாத்தை துவரகம் கோறன் இகலமெதகந்தாகே துராணையச்சேர்ந்த கிங்குறு வெவ என்னும் கிராமத்திலுள்ள இத்துடனணக்கப்படும் உறுதிப்படுத்திய படப்பிரதியில் விவரித்தபடியே, கீழ்க் குறிக்க குங் காணித்துண்டுகள்:—

பிரதம படம் 303.

காணித்துண்டு.	காணியின் பெயர்.	விசாலம். ஏ. அ. பெ.
1 ...	கிங்குறுவெவகெவே ...	390 1 15
2 ...	மெயிலகாகேனை ...	0 2 30
5 ...	புறத்தகாகேனை ...	4 1 28
6 ...	நவடெலகேனை ...	8 2 35
		404 0 28

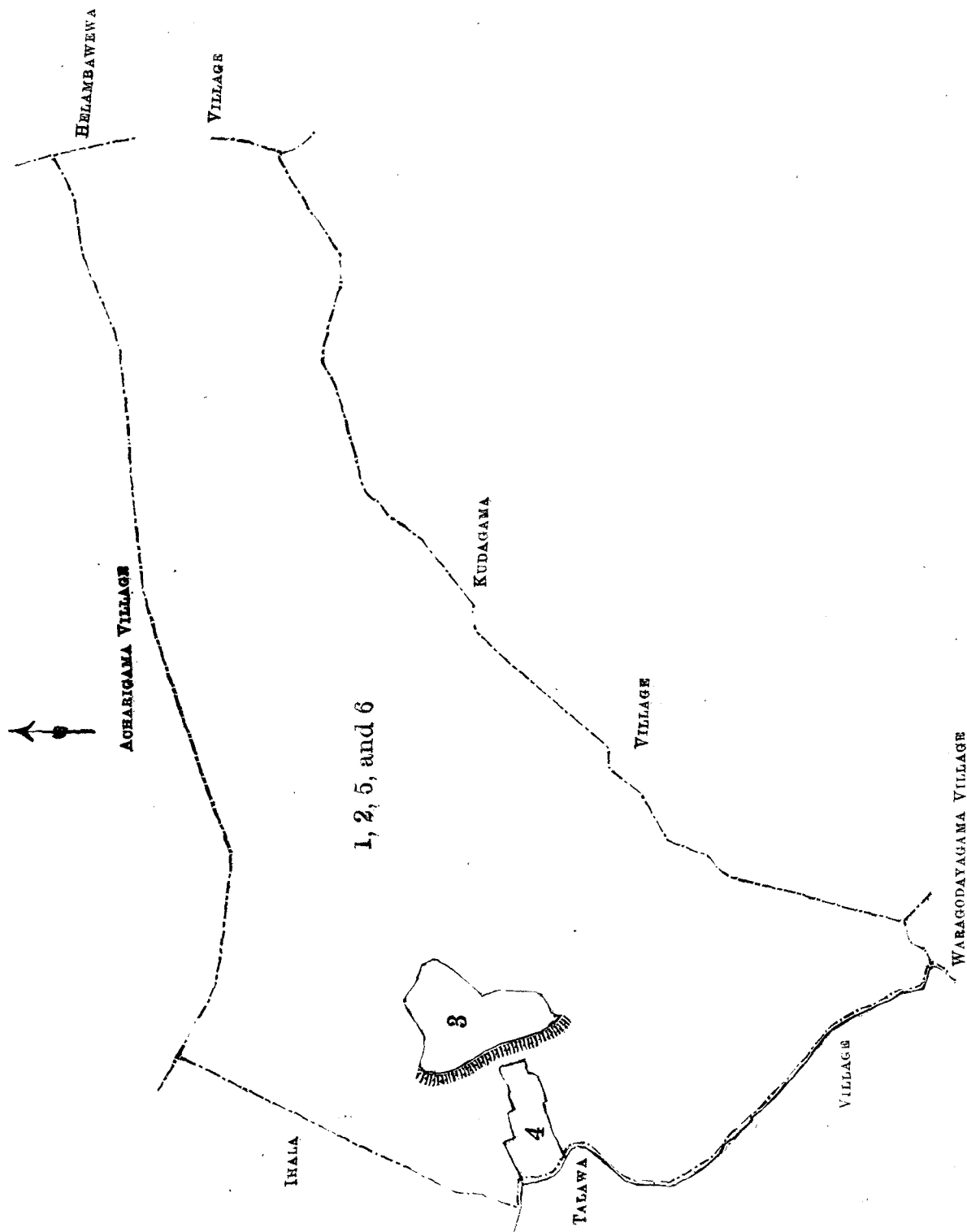
எல்லைகளாவன: வடக்கு-ஆசாரிகமக் கிராம எல்லை; கிழக்கு-கெலம்பவெவக் கிராம எல்லை; தெற்கு-குடாகமக் கிராம எல்லை, வறகொடடாகமக் கிராம எல்லை, இகலதலாவக் கிராம எல்லை; மேற்கு-இகலதலாவக் கிராம எல்லை.

கவனிப்பு.—மேற்சொல்லிய எல்லைகளுக்குட்பட்டனவாகிய கீழ்க் குறிக்குங் காணித்துண்டுகள் இவ்வறிவித்தலினின்றும் நீக்கப்பட்டிருக்கின்றன வென்பதையும், அவைகளின் விசாலத்தொகையாகும் 13 ஏக்கர் 3 அட்டும் முன்சொன்ன 404 ஏக்கர் 28 பெட்சுக்குள் அடங்கவில்லை வென்பதையும் கவனிக்கவேண்டியது:—

பிரதம படம் 303.

காணித்துண்டு.	காணியின் பெயர்.	விசாலம். ஏ. அ. பெ.
3 ...	பாலகிங்குறுவெவ ...	8 3 20
4 ...	பாலகிங்குறுவெவரும்புற ...	4 3 20
		13 3 0

[For Tracing see page 703.]



Scale of 16 Chains to an Inch.

Situation : Hinguruwewa village in Nuwaragam korale.

Preliminary plan 303.

Lot.	Name of Land.			Extent.
				A. R. P.
1	...	Hinguruwewakele	...	390 1 15
2	...	Mailagahahena	...	0 2 30
5	...	Buruthagahahena	...	4 1 28
6	...	Navadellahena	...	8 2 35
				404 0 28

Lot.	Name of Land.	Lots excluded.		Extent. A. R. P.
3	...	Pahalahinguruwewa	...	8 3 20
4	...	Pahalahinguruwewakumbura	...	4 3 20
				13 3 0

Surveyor-General's Office,
Colombo, May 22, 1905.

Sheets F₅₀-⁹58 and F₅₁-⁹59

J. B. M. RIDOUT,
for Surveyor-General.

2,212

Anuradhapura S. O. 42—1905

Notice under "The Waste Lands Ordinances of 1897, 1899, 1900, and 1903."

TAKE notice, that unless within three months from the 23rd day of June, 1905, the persons, if any, who claim any interest in the lands hereinafter mentioned or in any one or more of such lands, make claim in person or in writing to the said lands or any of them or to some interest therein to H. O. Fox, Esq., Special Officer appointed under section 28 of "The Waste Lands Ordinances, 1897, 1899, 1900, and 1903," at his office at Hill House, Mutwal, Colombo:

Such Special Officer, in pursuance of the powers vested in him by the said Ordinances, will declare by writing under his hand that the said lands or such of them, as to which no claim has been made, are the property of the Crown.

H. O. Fox,
Special Officer.

Description of the Lands referred to.

The following lots situated in the village of Mahakumbukwewa in the Wirasole Kadawat tulana of the Kadawat korale of the Nuwaragam palata, in the North-Central Province, as described in the annexed certified tracings:—

I.

Preliminary plan 107.

Lot.	Name of Land.	Lots excluded.		Extent. A. R. P.
4a	...	Akkerawela	...	0 0 24

and bounded as follows: on the north and east by Mahakumbukwewamukalana belonging to Crown; on the south and west by T. P. 157,818.

II.

Preliminary plan 107.

Lot.	Name of Land.	Lots excluded.		Extent. A. R. P.
4d	...	Akkerawela	...	0 0 23

and bounded as follows: on the north and east by T. P. 157,818; on the south and west by Mahakumbukwewamukalana belonging to Crown.

විෂි 1905ක්වු ජුනි මස 23 වෙනි දින සටන් තුන්මාසයක් ඇතුලතදී මෙහි පහත දක්වන ඉඩම්වලට නොහොත් ඉන් එකකට නොහොත් වැඩි ගණනකට යම් අයිතිවාසිකමක් තිබෙන යම් අයවල් ඇත්නම් ඒ අය විසින් මුද්‍රාති සම්බන්ධව විෂි 1897, 1899, 1900 සහ 1903හේ ආඥාපණවලට 28 වෙනි වගන්තියේ ප්‍රකාරයට පත්කරවුම් ලැබූ විශේෂ මන්ත්‍රීවරයානන්සේගේ කොමිෂනර්වරයාට සේවයේ යොමුවීමේදී තමාගේ අයිතිවාසිකමක් පෙන්වා දීමට අවස්ථාවක් ඇති බවට දන්වනු ලැබීමට අවස්ථාවක් ඇත. මෙහි විශේෂ මන්ත්‍රීවරයානන්සේගේ ඉහත කී ආඥාපණවලට අනුව මෙහි තිබෙන බලවල ප්‍රකාරයට අයිතිවාසිකම් නොතිබුණද එකී ඉඩම් එක්කෝ එයින් අයිතිවාසිකමක් ගෙණහැර දක්වනට නොහැකි සෑම ඉඩම් රාජ සන්තක ඉඩම් හැටියට උත්තරයේගේ අත්සන ඇති ලියවිල්ලකින් උත්තරයේ විසින් ප්‍රකාශකරණ බව මෙයින් දන්වනු ලැබේ.

එම්. ඩී. ජොන්සන්,
විශේෂ මන්ත්‍රීවරයානන්සේගේ.

ඉඩම්වල මාරුතුරු.

උතුරු මධ්‍යම දිසාවේ නුවරගම්පලාගේ කඩවත්තොලේ ජිරසෝල කඩවත්තලාගේ මහකුඹුක්වැව ගත ගම පිහිටා තිබෙන මිට අමුණාපු සහතික සිතියම්වල පෙන්නන මෙහි පහත දක්වන නමිකවිටි, එනම්:—

I.

මුල් සිතියම 107.

බිම්කවිටිය.	ඉඩමේ නම.	බිම්කවරයා.
4a	අත්කරේවෙල	අ. රු. ප. 0 0 24

මිට මායිම්—උතුරට සහ නැගෙනහිරට රජසන්තක මහකුඹුක්වැවේ මුකලානද; දකුණට සහ බස්නාහිරට 157,818 පිඹුරුකරදැසියේ පේන ඉඩමද.

II.

මුල් සිතියම 107.

බිම් කවිටිය.	ඉඩමේ නම.	බිම්කවරයා.
4d	අත්කරේවෙල	අ. රු. ප. 0 0 23

මිට මායිම්—උතුරට සහ නැගෙනහිරට 157,818 පිඹුරුකරදැසියේ පේන ඉඩමද; දකුණට සහ බස්නාහිරට රජසන්තක මහකුඹුක්වැවේ මුකලානද.

මුද්‍රාති සම්බන්ධව විෂි 1897, 1899, 1900 සහ 1903හේ ආඥාපණවලට 28 වෙනි වගන්තියේ ප්‍රකාරයට පත්කරවුම් ලැබූ විශේෂ මන්ත්‍රීවරයානන්සේගේ කොමිෂනර්වරයාට සේවයේ යොමුවීමේදී තමාගේ අයිතිවාසිකමක් පෙන්වා දීමට අවස්ථාවක් ඇති බවට දන්වනු ලැබීමට අවස්ථාවක් ඇත. මෙහි විශේෂ මන්ත්‍රීවරයානන්සේගේ ඉහත කී ආඥාපණවලට අනුව මෙහි තිබෙන බලවල ප්‍රකාරයට අයිතිවාසිකම් නොතිබුණද එකී ඉඩම් එක්කෝ එයින් අයිතිවාසිකමක් ගෙණහැර දක්වනට නොහැකි සෑම ඉඩම් රාජ සන්තක ඉඩම් හැටියට උත්තරයේගේ අත්සන ඇති ලියවිල්ලකින් උත්තරයේ විසින් ප්‍රකාශකරණ බව මෙයින් දන්වනු ලැබේ.

අ. ඉ. ජොන්සන්,
විශේෂ මන්ත්‍රීවරයානන්සේගේ.

சுட்டிய காணிகளின் விபரம்.

வடமத்திய மாகாணம் துவரகம்பளாததை கடவததைக்கோற்றை வீரசோலைக் கடவததளாணைமைச் சேர்ந்த மகாகும்புகுவேவ என்னும் கிராமத்திலுள்ள, இத்துடனணைக்கப்படும் உறுதிப்படுத்திய படப்பிரதியில் விவரித்தபடியே, கீழ்க்குறிக்கும் காணத்துண்டுகள்:—

I.

பிரதம படம் 107.

காணித்துண்டு.	காணியின் பெயர்.	விசாலம்.
4a ...	அக்கரவேல	ஏ. ரூ. பே.
		0 0 24

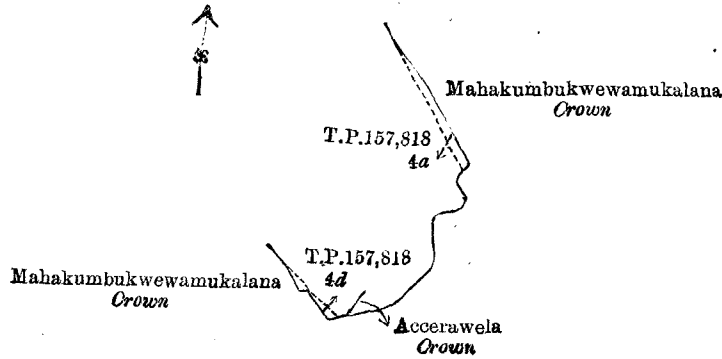
எல்லைகளாவன : வடக்கும் கிழக்கும்-முடிக்குரிய மகாகும்புகுவேவே மூக்கலான ; தெற்கும் மேற்கும்-157,818 ம் உரிமைப்படத்தில் கண்டிருக்கும் காணி.

II.

பிரதம படம் 107.

காணித்துண்டு.	காணியின் பெயர்.	விசாலம்.
4d ...	அக்கரவேல	ஏ. ரூ. பே.
		0 0 23

எல்லைகளாவன : வடக்கும் கிழக்கும்-157,818 ம் உரிமைப்படத்தில் கண்டிருக்கும் காணி ; தெற்கும் மேற்கும்-முடிக்குரிய மகாகும்புகுவேவேமூக்கலான.



Scale of 8 Chains to an Inch.

Situation : Mahakumbukwewa village in Anuradhapura district of Wirasole tulana in Kadawat korale.

Preliminary plan 107.

Lot.	Name of Land.	Extent.
		A. R. P.
4a ...	Accerawela	0 0 24
4d ...	Do.	0 0 23
		<u>0 1 7</u>

Surveyor-General's Office,
Colombo, May 3, 1905.

Sheet C 24
38-46

J. B. M. RIDOUT,
for Surveyor-General.

III.

Preliminary plan 107.

Lot.	Name of Land.	Extent.
		A. R. P.
4b ...	Akkerawela	0 0 6
4b½ ...	Do.	0 0 4
4c ...	Do.	0 1 29
4c½ ...	Do.	0 0 15
		<u>0 2 14</u>

and bounded as follows : on the north by T.P. 157,818 ; on the east and south by Mahakumbukwewamukalana belonging to Crown ; on the west by T.P. 157,818.

அச்சு கி.ச. 107.

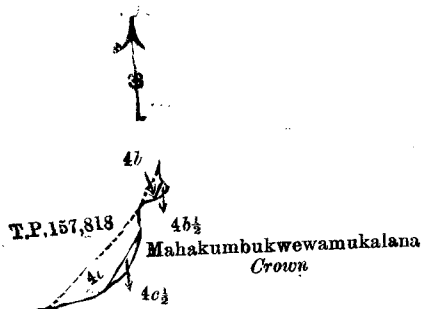
நிலை கட்டுக.	ஒவ்வொரு கட்டு.	நிலைகட்டு.
4b ...	அக்கரவேல	ஏ. ரூ. ப.
4b½ ...	அ	0 0 6
4c ...	அ	0 0 4
4c½ ...	அ	0 1 29
		0 0 15
		<u>0 2 14</u>

மேல்க்கண்டிருப்பது 157,818 பிளாட்டிற்குரிய பகுதி ஒவ்வொரு பகுதி; அக்கரவேல பகுதி 157,818 பிளாட்டிற்குரிய பகுதி ஒவ்வொரு பகுதி; அக்கரவேல பகுதி 157,818 பிளாட்டிற்குரிய பகுதி ஒவ்வொரு பகுதி.

பிரதம படம் 107.

காணி துணை.	காணியின் பெயர்.	வீசாலம்.
		ஏ. மு. பெ.
4b ...	அக்கரவெல	0 0 6
4b½ ...	சே	0 0 4
4c ...	சே	0 1 29
4c½ ...	சே	0 0 15
		0 2 14

எல்லைகளாவன : வடக்கு-157,818 ம் உரிமைப்படத்தில் காணும் காணி ; கிழக்கும் தெற்கும்-முடிக்குரிய மகரவாடிக்கெவெருக்களான ; மேற்கு-157,818 ம் உரிமைப்படத்தில் காணும் காணி.



Scale of 8 Chains to an Inch.

Situation : Mahakumbukwewa village in Anuradhapura district of Wirasole tulana in Kadawat korale.

Preliminary plan 107.

Lot.	Name of Land.	Extent.
		A. R. P.
4b ...	Accerawela	0 0 6
4b½ ...	Do.	0 0 4
4c ...	Do.	0 1 29
4c½ ...	Do.	0 0 15
		0 2 14

Surveyor-General's Office,
Colombo, May 3, 1905.

Sheet F 24
38-46

J. B. M. RIDOUT,
for Surveyor-General.

2,213

Anuradhapura S. O. 43-1905