

Ceylon Government Gazette

Published by Authority.

No. 6,671—FRIDAY, AUGUST 25, 1905.

PART I.—General : Minutes, Proclamations, Appointments,
and General Government Notifications.
PART II. Legal and Judicial.

PART III.—Provincial Administration.
PART IV.—Land Settlement.
PART V.—Mercantile, Marine, Municipal, Local, &c.

Separate paging is given to each Part in order that it may be filed separately.

Part IV.—Land Settlement.

| | PAGE | | PAGE |
|-------------------------|------|------------------|------|
| Preliminary Notices ... | 989 | Final Orders ... | — |

PRELIMINARY NOTICES.

Notice under "The Waste Lands Ordinances of 1897, 1899, 1900, and 1903."

TAKE notice, that unless within three months from the 25th day of August, 1905, the persons, if any, who claim any interest in the lands hereinafter mentioned or in any one or more of such lands or to some interest therein, make claim in person or in writing to the said lands or any of them or to some interest therein to J. G. Fraser, Esq., Special Officer appointed under section 28 of "The Waste Lands Ordinances, 1897, 1899, 1900, and 1903," at his office at Hill House, Mutwal, Colombo :

Such Special Officer, in pursuance of the powers vested in him by the said Ordinances, will declare by writing under his hand that the said lands or such of them, as to which no claim has been made, are the property of the Crown.

J. G. FRASER,
Special Officer.

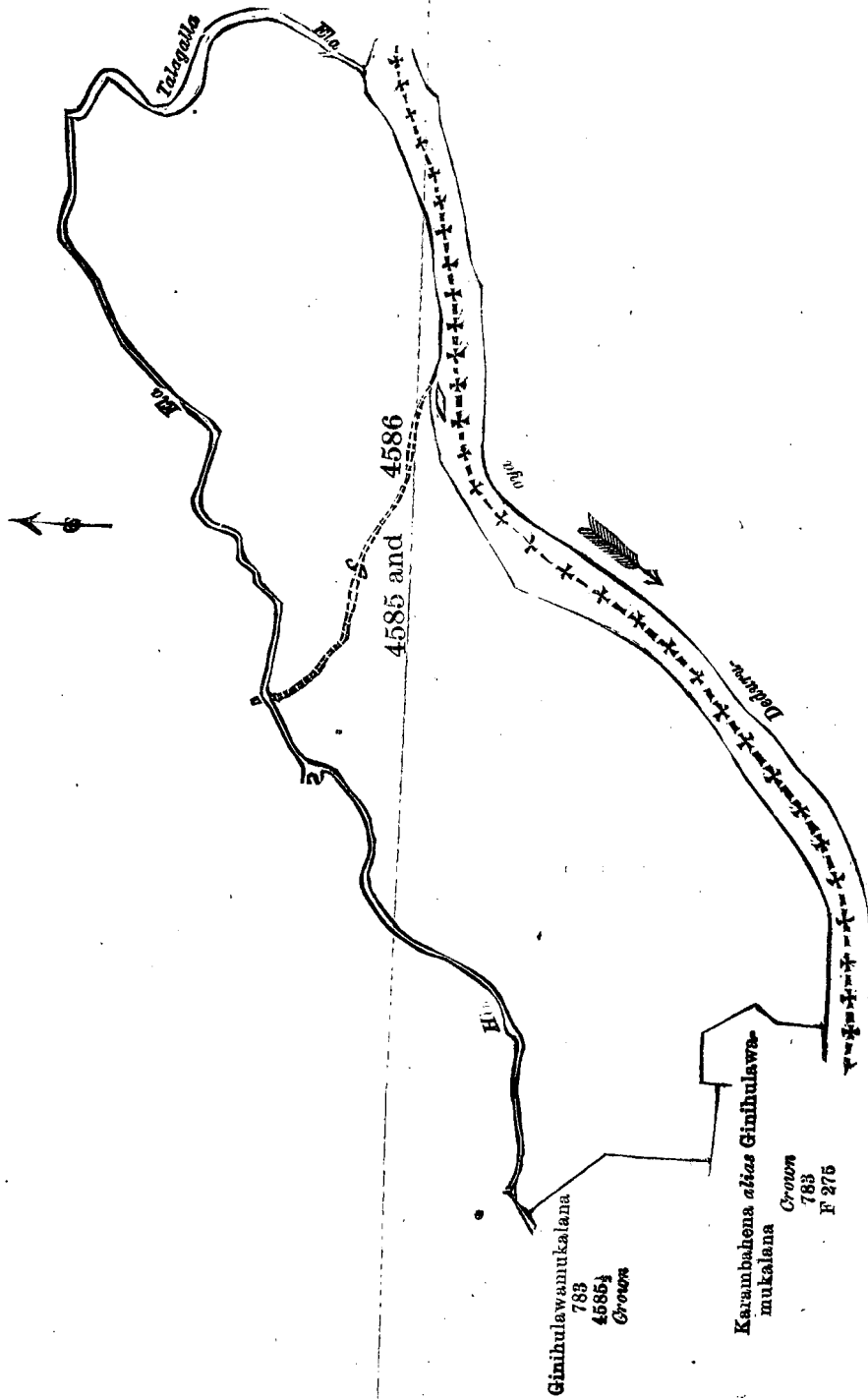
Description of the Lands referred to.

The following lots situated in the village of Kirindigalla in the Magul Otota korale of the Wannu hatpattu of the Kurunegala District, in the North-Western Province, as described in the annexed certified tracing :—

Preliminary plan 783.

| Lot. | Name of Land. | | | Extent. | |
|------|--------------------|----|----|---------|-------|
| | | | | A. | R. P. |
| 4585 | Ginihulawamukalana | .. | .. | 149 | 3 15 |
| 4586 | Do. | .. | .. | 105 | 1 0 |
| | | | | 255 | 0 15 |

and bounded as follows : on the north by the Hin-ela ; on the east by the Talagallela ; on the south by the Deduru-oya ; on the west by Ginihulawamukalana *alias* Karambehena belonging to Crown, Ginihulawamukalana belonging to Crown.



Scale of 16 Chains to an Inch.

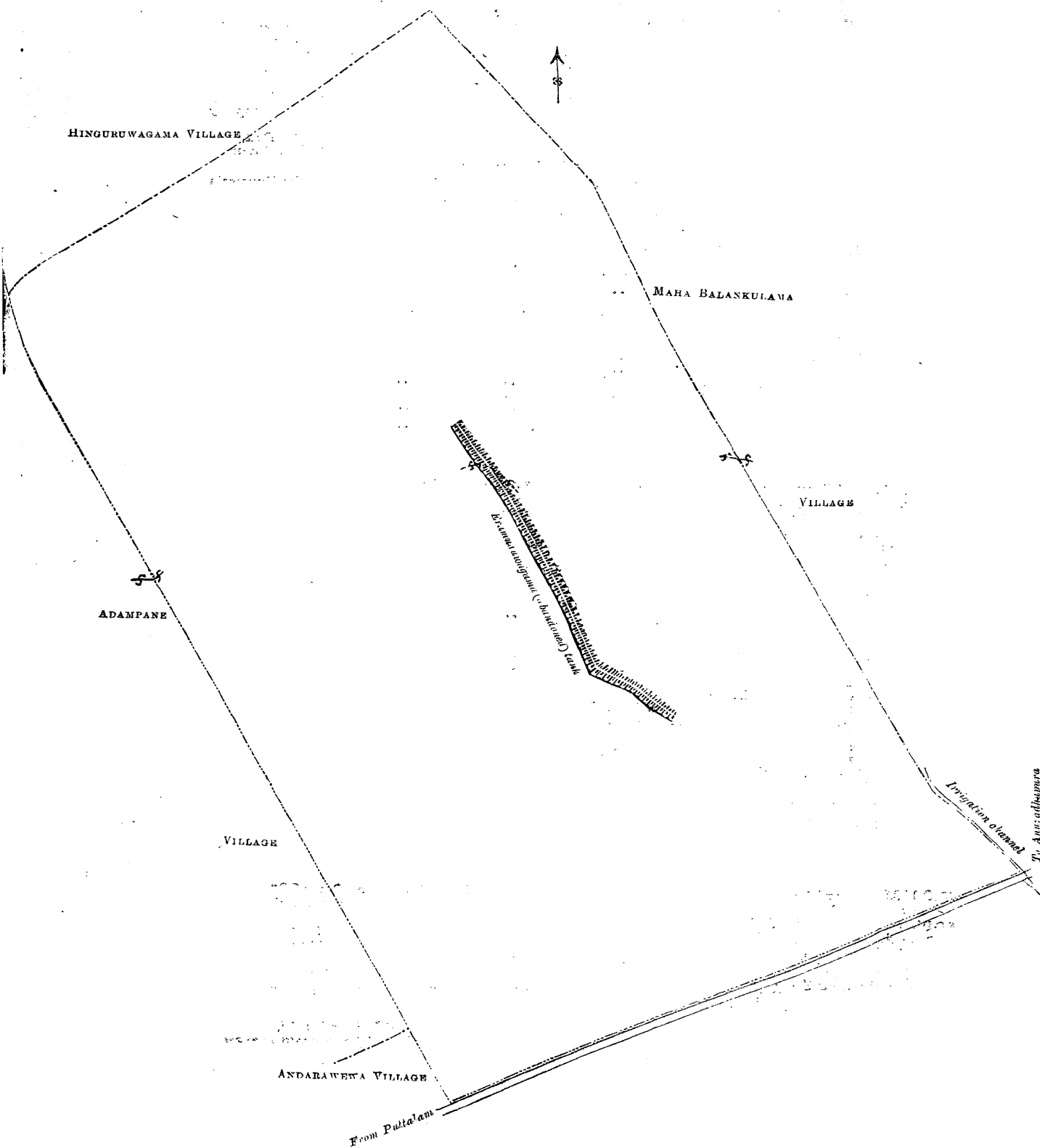
Situation : Kirindegalla village in Wannu hatpattu of Magul Otota korale.

Preliminary plan 783.

| Lot. | Name of Land. | | | Extent. | | |
|------|--------------------|---|---|---------|----|----|
| | | | | A. | B. | P. |
| 4585 | Ginihulawamukalana | - | - | 149 | 3 | 15 |
| 4586 | Do. | - | - | 105 | 1 | 0 |
| | | | | 255 | 0 | 15 |

Surveyor-General's Office,
 Colombo, April 10, 1905.
 2,265

J. B. M. RIMOUT,
 for Surveyor-General.
 Kurunagala S. O.—10 1905



Scale of 8 Chains to an Inch.
 Situation : Eramudu wagama village of Nuwaragam korale.
 Preliminary plan 309.

| Lot. | Name of Land | Exter A. R. |
|------|---------------------|----------------|
| 1 | Eramudu wagama kele | 277 1 |

Sheet F 23⁸-31

Surveyor-General's Office,
 Colombo, August 2, 1905.
 2,266

J. B. A
 for Surv
 Anuradhapura S. O. 75-1905

D 2

Notice under " The Waste Lands Ordinances of 1897, 1899, 1900, and 1903."

TAKE notice, that unless within three months from the 25th day of August, 1905, the persons, if any, who claim any interest in the lands hereinafter mentioned or in any one or more of such lands, make claim in person or in writing to the said lands or any of them or to some interest therein to H. O. Fox, Esq., Special Officer appointed under section 28 of " The Waste Lands Ordinances, 1897, 1899, 1900, and 1903," at his office at Hill House, Mutwal, Colombo :

Such Special Officer, in pursuance of the powers vested in him by the said Ordinances, will declare by writing under his hand that the said lands or such of them, as to which no claim has been made, are the property of the Crown.

H. O. Fox,
Special Officer.

Description of the Lands referred to.

The following lots situated in the village of Nawagattegama in the Kelagam tulana of the Eppawala korale of the Nuwaragam palata, in the North-Central Province, as described in the annexed certified tracing :—

Preliminary plan 229.

| Lot. | Name of Land. | Extent. | | |
|----------------|--|---------|----|----|
| | | A. | R. | P. |
| 1 | Nawagattegamakele | 214 | 0 | 0 |
| 1b | Nawagattegamahenyaya | 0 | 0 | 39 |
| 1c | Do. | 0 | 3 | 30 |
| 4 ^a | Nawagattegamawela, P.P. 2,472 R 141 & S 141 | 1 | 3 | 2 |
| 4 ^b | Nawagattegamawela, P.P. 2,472 U 141 | 0 | 1 | 20 |
| 6 | Gegawamadawala | 0 | 1 | 1 |
| 6a | Do. | 0 | 0 | 19 |
| 8 | Nawagattegama tisbamba | 0 | 2 | 29 |
| 8a | Do. | 0 | 1 | 20 |
| 9 | Siyambalahayaya | 4 | 0 | 34 |
| 10 | Nawagattegamakele, P.P. 2,472 V 141 & 7,669 | 5 | 3 | 11 |
| | | 228 | 3 | 5 |

and bounded as follows : on the north by the village limit of Weerawewa, the village limit of Kalundegama ; on the east by the village limit of Galayagama, the village limit of Tammuttegama ; on the south by the village limit of Dematawewa ; on the west by the village limit of Iriennewa, the village limit of Kuda Palugaswewa.

NOTE.—The following lots lying within the above boundaries are excluded from this notice, and their aggregate acreage of 177 acres 1 rood and 38 perches is not included in the acreage of 228 acres 3 roods and 5 perches given above :—

Preliminary plan 229.

| Lot. | Name of Land. | Extent. | | |
|----------------|--|---------|----|----|
| | | A. | R. | P. |
| 1a | Nawagattegamahenyaya | 124 | 3 | 15 |
| 1c | Do. | 0 | 3 | 32 |
| 1d | Do. | 0 | 2 | 27 |
| 2 | Nawagattegamawewa | 20 | 0 | 21 |
| 3 | Agodawatta | 0 | 3 | 13 |
| 4 | Nawagattegamawela | 15 | 2 | 29 |
| 4 ¹ | T. P. 141,745 | 2 | 2 | 27 |
| 4 ² | Nawagattegamawela, T. P. 152,136 | 1 | 3 | 38 |
| 4 ^a | Nawagattegamakele, P.P. 1,591 4,840 & 4,841 | 1 | 3 | 16 |
| 5 | Medagammeda | 0 | 1 | 4 |
| 7 | Nawagattegamagammeda | 4 | 2 | 5 |
| 10a | Nawagattegamakele (T. P. 152,136) | 3 | 0 | 11 |
| | | 177 | 1 | 38 |

1905 අගෝස්තු මස 25 වෙනි දින පවත් වූ තීරණයක් ඇතුළතදී මෙහි පහත දැක්වෙන ඉඩම්වලට නොගොත් ඉන් එකකට නොගොත් වැඩිගණනාව යම් අයිතිවාසිකමක් තිබෙන යම් අයවල් ඇත්නම් ඒ අය විසින් ඉඩම්වලට වසර 1897, 1899, 1900 සහ 1903 වන අතරතුර 28 වෙනි වගන්තියේ ප්‍රකාරයට පත්කරණු ලැබූ විශේෂ මන්ත්‍රීඥානන්තරයෙන් කොළඹ මෝදර හිල් හවුස්හි කන්ගෝරුවේදී එච්. ඩී. ඒප්පාස් ලන් ආන්සේගේ ඉදිරිපිට ඇවිත් පෙනිසිට හෝ ලියවිල්ලකින් එහි ඉඩම්වලට නොගොත් ජව ඇති යම් කොටසකට කිසි අයිතිවාසිකමක් පෙන්වා සිටින්නට නොයෙදුනොත්, එහි විශේෂ මන්ත්‍රීඥානන්තරයෙන් ඉහත කී අතරතුර ලිපි ලැබී තිබෙන බලවල ප්‍රකාරයට අයිතිවාසිකම් නොකියායු එහි ඉඩම් එක්කෝ එයින් අයිතිවාසිකමක් ගෙණගැර දක්වන්නට නොයෙදුන සෑම ඉඩම් රජසත්තක ඉඩම් හැටියට උත්තරයෙන් අත්සන ඇති ලියවිල්ලකින් උත්තරයෙන් විසින් ප්‍රකාශකරණ බව මෙයින් දැනගත යුතුයි.

එච්. ඩී. ඒප්පාස්,
විශේෂ මන්ත්‍රීඥානන්තරයෙන්.

சட்டிய காணிகளின் விவரம்.

வடமத்திய மாகாணம் துவரகம்பனாத்தை எப்பாவலக்கொறை கலாகம் துளையைச்சேர்ந்த நாவகத்தேகம் என்கும் கிராமத்தினுள்ள இத்துடனணக்கப்படும் உறுதிப்படுத்திய பட்டப்பிரதிகளில் விவரித்தபடியே, கீழ்க் குறிக்கும் காணித்துண்டுகள் :—

பிரதம பட்டம் 229.

| காணித்துண்டு. | காணியின் பெயர். | விசாலம். ஏ. அ. பெ. |
|----------------|---|-----------------------|
| 1 | நாவகத்தேகமக்கெலே ... | 214 0 0 |
| 1b | நாவகத்தேகமகேன்யாய ... | 0 0 39 |
| 1c | ஷே ... | 0 3 30 |
| 4 ^a | நாவகத்தேகமவெல (பி. ப. 2,472 R 141, 8 141) ... | 1 3 2 |
| 4 ^b | ஷே (பி. ப. 2,472 U 141) ... | 0 1 20 |
| 6 | கோவமடவல ... | 0 1 1 |
| 6a | ஷே ... | 0 0 19 |
| 8 | நாவகத்தேகமதிஸப்ப ... | 0 2 29 |
| 8a | ஷே ... | 0 1 20 |
| 9 | சியம்பலகாயாய ... | 4 0 34 |
| 10 | நாவகத்தேகமகெலே (பி. ப. 2,472 V 141, 7,669) ... | 5 3 11 |
| | | <hr/> 228 3 5 |

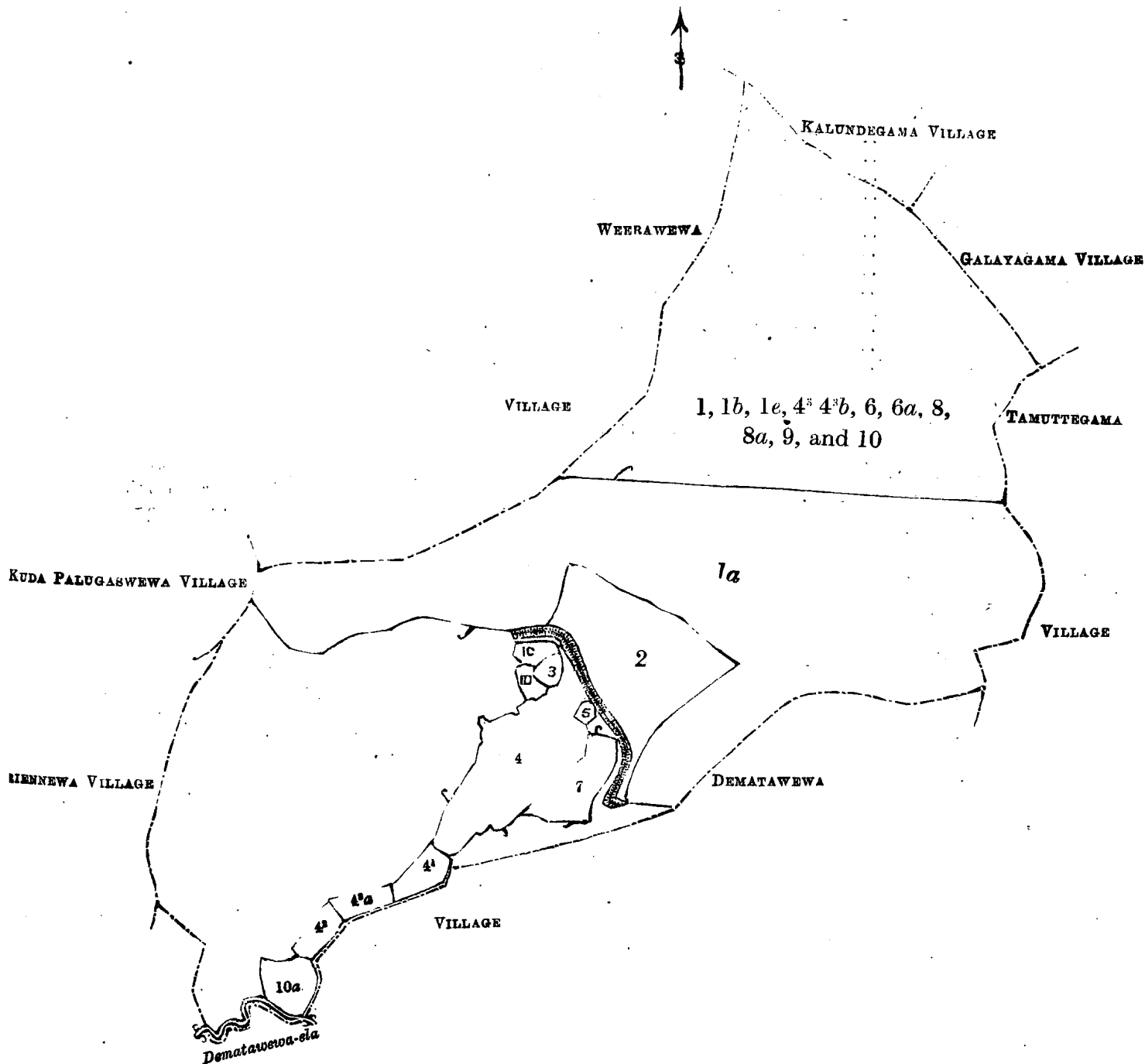
எலில்களாவன : வடக்கு-விரவெவக் கிராம எல்லை, கலுத்தேகமக் கிராம எல்லை; கீழ்க்கு-கலயாகமக் கிராம எல்லை, தழநீரேகமக் கிராம எல்லை; தெற்கு-தெமட்டாவெவக் கிராம எல்லை; மேற்கு-சரிஎன்னுவக் கிராம எல்லை, டாபாதுகை வெவக் கிராம எல்லை.

கவனிப்பு.—மேற்சொல்லிய எலில்களுக்குட்பட்டனவாகிய கீழ் குறிக்கும் காணித்துண்டுகள் இவ்வறிவித்தலின் அம் நீக்கப்பட்டிருக்கின்றன வென்பதையும், அவைகளின் விசாலத்தொகையாகும் 177 ஏக்கர் 1 அட 38 பெட்சம் மூன் சொன்ன 228 ஏக்கர் 3 அட 5 பெட்சக்குள் அடங்கவில்லை என்பதையும் கவனிக்கவேண்டியது :—

பிரதம பட்டம் 229.

| காணித்துண்டு. | காணியின் பெர். | விசாலம். ஏ. அ. பெ. |
|----------------|--|-----------------------|
| 1a | நாவகத்தேகமகேன்யாய ... | 124 3 15 |
| 1c | ஷே ... | 0 3 32 |
| 1d | ஷே ... | 0 2 27 |
| 2 | நாவகத்தேகமவெல ... | 20 0 21 |
| 3 | எகோடவத்தை ... | 0 3 13 |
| 4 | நாவகத்தேகமவெல ... | 15 2 29 |
| 4 ¹ | 141,745 ம் உரிமைப்படத்தில் கண்டிருக்கும் காணி | 2 2 27 |
| 4 ² | நாவகத்தேகமகெலே (152,136 ம் உரிமைப்படத்தில் கண்டிருக்கும் காணி) | 1 3 38 |
| 4 ^a | நாவகத்தேகமவெல (பி. ப. 1,591 4,840, 4,841) ... | 1 3 16 |
| 5 | மெதகமமெத ... | 0 1 4 |
| 7 | நாவகத்தேகமம்மெத ... | 4 2 5 |
| 10a | நாவகத்தேகமகெலே (152,138 ம் உரிமைப்படத்தில் கண்டிருக்கும் காணி) | 3 0 11 |
| | | <hr/> 177 1 38 |

[For Tracing see page 997.]



Scale of 18 Chains to an Inch.

Situation : Nawagattegama village in Kelagam tulana of Eppawala korale.
Preliminary plan 229.

| Lot. | Name of Land. | Extent. | | |
|----------------|--|------------|----------|----------|
| | | A. | R. | P. |
| 1 | Nawagattegamakele | 214 | 0 | 0 |
| 1b | Nawagattegamahenyaya | 0 | 0 | 39 |
| 1c | Do. | 0 | 3 | 30 |
| 4 ^a | Nawagattegamawela, P.P. 2,472 R 141 & S 141 | 1 | 3 | 2 |
| 4 ^b | Nawagattegamawela, P.P. 2,472 U 141 | 0 | 1 | 20 |
| 6 | Gegawamadawala | 0 | 1 | 1 |
| 6a | Do. | 0 | 0 | 19 |
| 8 | Nawagattegamatisbamba | 0 | 2 | 29 |
| 8a | Do. | 0 | 1 | 20 |
| 9 | Siyambalahayaya | 4 | 0 | 34 |
| 10 | Nawagattegamakele, P.P. 2,472 V 141 & 7,669 | 5 | 3 | 11 |
| | | 228 | 3 | 5 |

Lots excluded.
Preliminary plan 229.

| Lot. | Name of Land. | Extent. | |
|-----------------|--|------------|-------------|
| | | A. | R. P. |
| 1a | Nawagattegamahenyaya | 124 | 3 15 |
| 1c | Do. | 0 | 3 32 |
| 1d | Do. | 0 | 2 27 |
| 2 | Nawagattegamawewa | 20 | 0 21 |
| 3 | Agodawatta | 0 | 3 13 |
| 4 | Nawagattegamawela | 15 | 2 29 |
| 4 ¹ | T. P. 141,745 | 2 | 2 27 |
| 4 ² | Nawagattegamakele, T. P. 152,136 | 1 | 3 38 |
| 4 ^{3a} | Nawagattegamawele, P.P. 1,591 4,840 & 4,841 | 1 | 3 16 |
| 5 | Medagammeda | 0 | 1 4 |
| 7 | Nawagattegamagammedda | 4 | 2 5 |
| 10a | Nawagattegamakele (T. P. 152,138) | 3 | 0 11 |
| | | <u>177</u> | <u>1 38</u> |

Sheets F 13 & F 13
38—46 39—47

Surveyor-General's Office,
Colombo, August 3, 1905.

2,267

J. B. M. RIDOUT,
for Surveyor-General.

Anuradhapura S. O. 76—1905

Notice under "The Waste Lands Ordinances of 1897, 1899, 1900, and 1903."

TAKE notice, that unless within three months from the 25th day of August, 1905; the persons, if any, who claim any interest in the lands hereinafter mentioned or in any one or more of such lands, make claim in person or in writing to the said lands or any of them or to some interest therein to H. O. Fox, Esq., Special Officer appointed under section 28 of "The Waste Lands Ordinances, 1897, 1899, 1900, and 1903," at his office at Hill House, Mutwal, Colombo :

Such Special Officer, in pursuance of the powers vested in him by the said Ordinances, will declare by writing under his hand that the said lands or such of them, as to which no claim has been made, are the property of the Crown.

H. O. FOX,
Special Officer.

Description of the Lands referred to.

The following lots situated in the village of Wanniyankulama in the Kandutulana of the Kanadara korale of the Nuwaragam palata, in the North-Central Province, as described in the annexed certified tracing:—

Preliminary plan 259.

| Lot. | Name of Land. | Extent. | |
|------|------------------------|--------------|-------------|
| | | A. | R. P. |
| 1 | Wanniyankulamemukulana | 1,556 | 3 0 |
| 2 | Wanniyankulamekele | 13 | 2 0 |
| 3 | Wanniyankulamewelkatua | 4 | 2 28 |
| 5 | Wanniyankulamekele | 7 | 0 30 |
| | | <u>1,582</u> | <u>0 18</u> |

and bounded as follows : on the north by the village limit of Ponnawarankulama ; on the east by the village limit of Nuwarawewa, the village limit of Tammannewa, the village limit of Kudapaladikkulama ; on the south by the Malwatu-oya ; on the west by the village limit of Kombiehchikulama, the village limit of Ponnawarankulama.

NOTE.—The following lots lying within the above boundaries are excluded from this notice, and their aggregate acreage of 45 acres 2 roods and 30 perches is not included in the acreage of 1,582 acres and 18 perches given above :—

Preliminary plan 259.

| Lot. | Name of Land. | Extent. | |
|------|--------------------|-----------|-------------|
| | | A. | R. P. |
| 4 | Wanniyankulamewela | 11 | 3 10 |
| 6 | Wanniyankulamehena | 4 | 3 20 |
| 7 | Wanniyankulamewewa | 29 | 0 0 |
| | | <u>45</u> | <u>2 30</u> |

වෛ 1905ක්වූ අගෝස්තු මස 25 වෙනි දින පවත්නු තුන්මාසයක් ඇතුළතදී මෙහි පහත දක්වන ඉඩම්වලට නොහොත් ඉන් එකකට නොහොත් වැඩිගණනකට යම් අයිතිවාසිකමක් තිබෙන යම් අයවල් ඇත්නම් ඒ අය විසින් මුද්‍රාත්මකව වෛ 1897, 1899, 1900 හා 1903 ආඥාපණවලට 28 වෙනි වගන්තියේ ප්‍රකාරයට පත්කරණු ලැබූ විශේෂ මන්ත්‍රීවරයානන්තරයෙන් කොළඹ මෝදර නිල් හවුස්හි කන්තෝරුවේදී එච්. ඩී. ඒපාක්ස් උන්නාන් සේගේ ඉදිරිපිටට ඇවිත් පෙනීසිට හෝ ලියවිල්ලකින් එහි ඉඩම්වලට නොහොත් ඊට ඇති යම් කොටසකට කිසි අයිතිවාසිකමක් පෙන්වා සිටින්නට නොයෙදුනොත්, එහි විශේෂ මන්ත්‍රීවරයානන්තරයෙන් ඉහතකී ආඥාපණවලින් ලැබී තිබෙන බලවල ප්‍රකාරයට අයිතිවාසිකම් නොකියාපූ එහි ඉඩම් එක්කෝ එයින් අයිතිවාසිකමක් ගෙනහැර දක්වන්නට නොයෙදුන සෑම ඉඩම් රාජසත්තක ඉඩම් හැටියට උන්නාන්සේගේ අත්සන ඇති ලියවිල්ලකින් උන්නාන්සේ විසින් ප්‍රකාශකරණ බව මෙයින් දැනගත යුතුයි.

එච්. ඩී. ඒපාක්ස්,
විශේෂ මන්ත්‍රීවරයානන්තරයේ.

ඉඩම්වල තොරතුරු.

උතුරු මධ්‍යම දිසාවේ යුවරගම්පලාගේ කනදරකෝරලේ කඳුකුලාගේ වන්තියන්කුලම යන ගම පිහිටා තිබෙන මීට අමුනාපු සහතික සිතියමේ පෙනෙන මෙහි පහත දක්වන බිම්කව්ටි, එනම් :—

මුල් සිතියම 259.

| බිම්කව්ටිය. | ඉඩමේ නම. | බිම්තරම. අ. රූ. ප. |
|-------------|-----------------------|-----------------------|
| 1 | වන්තියන්කුලමේමුකලාන | 1,556 3 0 |
| 2 | වන්තියන්කුලමේකැලේ | 13 2 0 |
| 3 | වන්තියන්කුලමේවෙල්කඩුව | 4 2 28 |
| 5 | වන්තියන්කුලමේකැලේ | 7 0 30 |
| | | 1,582 0 18 |

මීට මායිම්—උතුරට පොන්නවරන්කුලම යන ගමේ ගම්ඉවද ; නැගෙනහිරට යුවරවැව යන ගමේ ගම්ඉවද, නමවන්නැව යන ගමේ ගම්ඉවද, කුඩාපලවික්කුලම යන ගමේ ගම්ඉවද ; දකුණට මල්වතුමයද ; බස්නාහිරට කොම් බිව්විකුලම යන ගමේ ගම්ඉවද, පොන්නවරන්කුලම යන ගමේ ගම්ඉවද.

[ඉහතකී මායිම්වලට මැදිවූ මෙහි පහත දක්වන බිම්කව්ටි මෙම දැන්වීමෙන් අත්හැරිය වගන් ඒවාගේ මුල් බිම්තරම වන අක්කර 4.5 කුත් රූඩ් 2 කුත් පර්චස් 30 හ ඉහතකී අක්කර 1,582 කුත් පර්චස් 18 වේ බිම්තරමේ අඩංගු නොවෙන වගන් වෙසින් දැනගත යුතුයි.]

මුල් සිතියම 259.

| බිම්කව්ටිය. | ඉඩමේ නම. | බිම්තරම. අ. රූ. ප. |
|-------------|------------------|-----------------------|
| 4 | වන්තියන්කුලමේවෙල | 11 3 10 |
| 6 | වන්තියන්කුලමේහේන | 4 3 20 |
| 7 | වන්තියන්කුලමේවැව | 29 0 0 |
| | | 45 2 30 |

ඉ) තන්පින් සොල්වට්ටේ කාණිකලාන් ඉන්ඩිලේනුම් පව්ලේනුම් අව්විත දැනතෙපාය්නුම් තඹකලාක්කුණ්ටෙන උදීර්නුට්ටේකවොර්කන් ටාලාමිලුත්තාල්, අවර්කන්, 1905 ම් (ඉබ්) ඉකස්ට් (ආවණි) ය් 25 ත් තේනි තුවක්කම් මුණ්ඪා මා සත්තිරුන්, 1897 මුතල් 1903 ම් ආණ්ඩේ වරෙයුර්ග් පාණිවස්සට්ට්ඹකලාන් 28 ම් පිරිවිල් පිරකාරම් ඉත්පමේත්තිය විචේඤ උත්තියොකත්තර් අස්. ඉ. ටොක්ස්තරෙ අවර්කලාන් කොලාමුපු මුකත්තවාරම් “ඉබ් හවුස්” අණ්ණම් අවරුදාය කත්තොරිල් මුකාලාමායේනුම් අලුත්ත මුලාමායේනුම් තඹකලාක්කුණ්ටෙනුම් උදීර්නුත අල්ලා දැනතෙපාය් තේරි වීපාලිඬ්, සොල්විට් විචේඤ උත්තියොකත්තර් සොල්විට් සට්ට්ඹකලාල් තමක්ඉ උණ්ඪාය අතිකාරත්තේකේකොණ්ඩ සොල්විට් කාණිකලාන් අල්ලා අවෙකලාන් උදීර්නුට්ටේසට්ට්ඹකලාන් තවර්තෙ මුකුලාය ආනුතෙපාය් තමනු කෙස්සාත් ති. ඉ අලුත්ත මුලාමාය් වෙවිට්ටේතවාර් අණ්පතෙ අඳීර්නුකොණ්ක.

අස්. ඉ. ටොක්ස්,
විචේඤ උත්තියොකත්තර්.

සුදානු කාණිකලාන් වීචරම්.

වැඩමත්තිය මාකාණම් තුවරකම්පනාත්තෙ කනතුකොරුනේ කත්තුවානානෙයස්සර්ත්ත වණ්නියන්ලාන් අණ්ණම් සිරාමත්තියුණ් ඉත්තාද ආණ්කේකට්ටිට් උදීර්නුට්ටේතිය පට්ට්පිරතිපිල් වීචරිත්තපාදියේ, සීර් තුරික්කුණ්කාණිත් තුණ්ටිකල් :—

I.

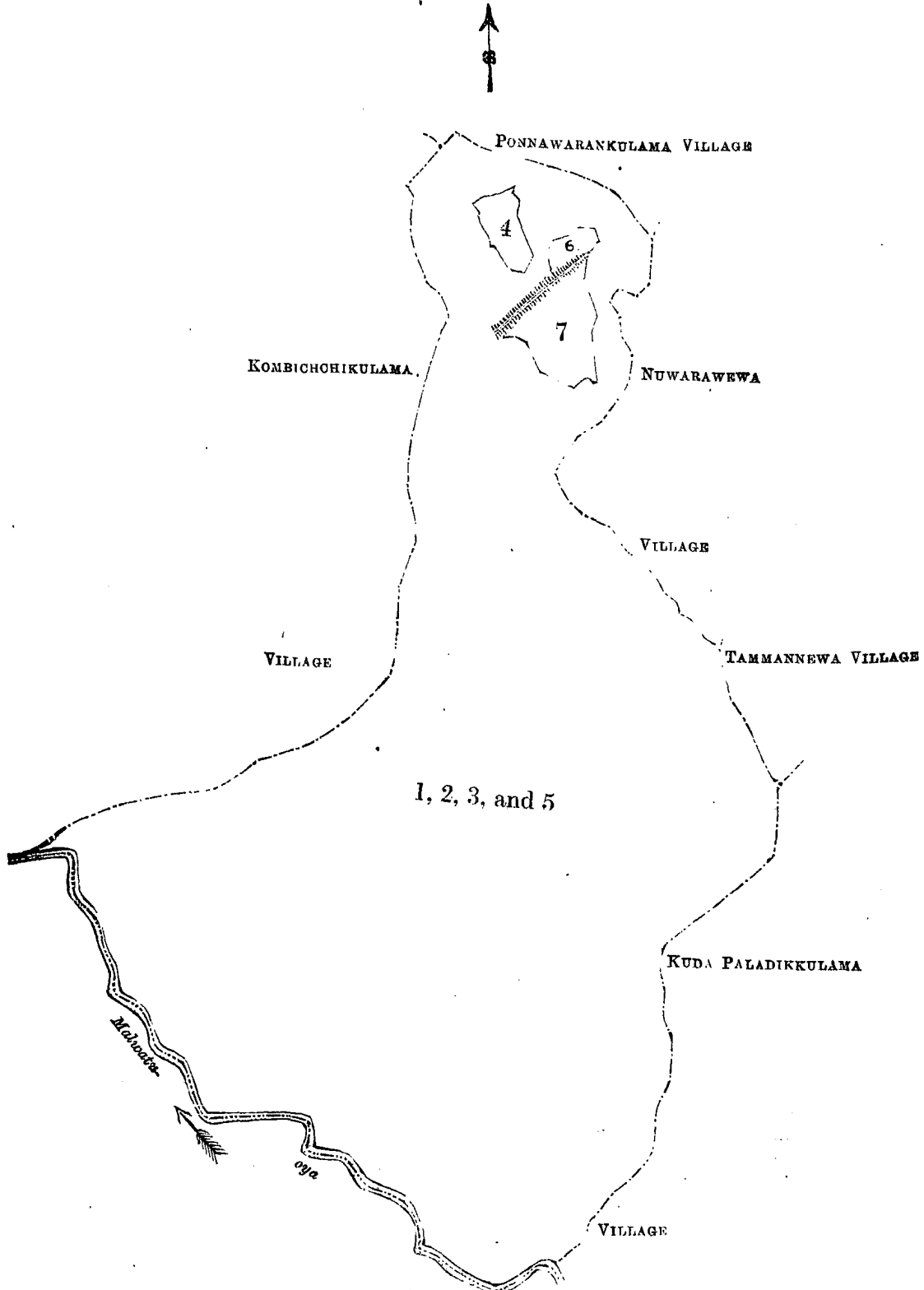
පිරතම පට්ට් 259.

| කාණිත්තුණ්ඩ. | කාණිපින් ටොපාර්. | වීචරාලම්. අ. රූ. ප. |
|--------------|------------------------|------------------------|
| 1 | වණ්නියන්ලානේමුකලාන | 1,556 3 0 |
| 2 | වණ්නියන්ලානේමෙකෙලේ | 13 2 0 |
| 3 | වණ්නියන්ලානේමෙවෙල්කඩුව | 4 2 28 |
| 5 | වණ්නියන්ලානේමෙකෙලේ | 7 0 30 |
| | | 1,582 0 18 |

අල්ලාකලාන : වැඩමත්-ටොක්ස්තවරකුණක් සිරාම අල්ලා ; සීර්ත-තුවරවෙවක් සිරාම අල්ලා, තම්මණ්ලාක් සිරාම අල්ලා, තුලාපාලාමුකුණක් සිරාම අල්ලා ; තේරි-මල්වත්තුවා අණ්ණම් ආනු ; මෙර්ත-කොම්පිසිකුණක් සිරාම අල්ලා, ටොක්ස්තවරකුණක් සිරාම අල්ලා.

கவனிப்பு.—மேற்சொல்லிய எல்லைகளுக்குட்பட்டனவாகிய கீழ்க்குறிக்குங் காணித்துண்டுகள் இவ்வறிவித்தவின் அம் நீக்கப்பட்டிருக்கின்றன வென்பதையும், அவைகளின் விசாலத் தொகையாகும் 45 ஏக்கர் 2 அட 0 30 பேட்சு முன் சொன்ன 1,582 ஏக்கர் 18 பேட்சுக்குள் அடங்கவில்லை என்பதையும் கவனிக்கவேண்டியது :—

| காணித்துண்டு. | | பிரதம படம் 259. | | விசாலம். | |
|---------------|-----|-------------------|-----|-----------|---------|
| | | காணியின் பேர். | | ஏ. அ. பே. | |
| 4 | ... | வன்னியன்ருளமேவெல | ... | ... | 11 3 10 |
| 6 | ... | வன்னியன்ருளமேகேனை | ... | ... | 4 3 20 |
| 7 | ... | வன்னியன்ருளமேவெல | ... | ... | 29 0 0 |
| | | | | <hr/> | |
| | | | | 45 2 30 | |



Scale of 32 Chains to an Inch.

Tenement List.

Situation : Wanniyankulama village in Kandutulana of Kanadara korale.
Preliminary plan 259.

| Lot. | Name of Land. | Extent. | | |
|-----------------------|---------------------------|---------|----|----|
| | | A. | R. | P. |
| 1 .. | Wanniyankulamemukalana .. | 1,556 | 3 | 0 |
| 2 .. | Wanniyankulamেকেle .. | 13 | 2 | 0 |
| 3 .. | Wanniyankulamewelkatua .. | 4 | 2 | 28 |
| 5 .. | Wanniyankulamেকেle .. | 7 | 0 | 30 |
| | | 1,582 | 0 | 18 |
| <i>Lots excluded.</i> | | | | |
| 4 .. | Wanniyankulamewela .. | 11 | 3 | 10 |
| 6 .. | Wanniyankulamehena .. | 4 | 3 | 20 |
| 7 .. | Wanniyankulamewewa .. | 29 | 0 | 0 |
| | | 45 | 2 | 30 |

Sheets F₄₋₁₂⁹, F₁₉₋₂₇⁹, F₂₀₋₂₈⁹, F₂₁₋₂₉⁹, & F₆₋₄₄⁹

Surveyor-General's Office,
Colombo, August 3, 1905.
2,268

J. B. M. RIDOUT,
for Surveyor-General.
Anuradhapura S. O. 77—1905

Notice under "The Waste Lands Ordinances of 1897, 1899, 1900, and 1903."

TAKE notice, that unless within three months from the 25th day of August, 1905, the persons, if any, who claim any interest in the lands hereinafter mentioned or in any one or more of such lands, make claim in person or in writing to the said lands or any of them or to some interest therein to H. O. Fox, Esq., Special Officer appointed under section 28 of "The Waste Lands Ordinances, 1897, 1899, 1900, and 1903." at his office at Hill House, Mutwal, Colombo :

Such Special Officer, in pursuance of the powers vested in him by the said Ordinances, will declare by writing under his hand that the said lands or such of them, as to which no claim has been made, are the property of the Crown.

H. O. Fox,
Special Officer.

Description of the Lands referred to.

The following lots situated in the village of Kudapalugollewa in the Wirasole Kadawat tulana of the Kadawat korale of the Nuwaragam palata, in the North-Central Province, as described in the annexed certified tracings :—

I.

Preliminary plan 87.

| Lot. | Name of Land. | Extent. | | |
|-------|------------------------|---------|----|----|
| | | A. | R. | P. |
| 3a .. | Kudapalugollewawela .. | 0 | 1 | 7 |

and bounded as follows : on the north and east by Kudapalugollewemukalana belonging to Crown ; on the south by Kudapalugollewawela belonging to Crown ; on the west by T. P. 169.489.

විෂිෂ්ට 1905 ක්වූ අගෝස්තු මස 25 වෙනි දින පටන් තුන්මාසයක් ඇතුළතදී මෙහි පහත දක්වන ඉඩම්වලට නොහොත් ඉන් එකකට නොහොත් වැඩිගණනකට යම් අයිතිවාසිකමක් තිබෙන යම් අයවල් ඇත්නම් ඒ අය විසින් මුහුඬුම් සම්බන්ධව වර්ෂ 1897, 1899, 1900 සහ 1903 වෛ අඥාපණ්ණවල 28 වෙනි වගන්තියේ ප්‍රකාරයට පත් කරණු ලැබූ විශේෂ මන්ත්‍රීඥවරයානන්තාන්තේශ් කොළඹ මෝදර කිල්හවුස්හි කන්තෝරුවේදී එච්. ඩී. ඩේවිස් විසින් ඉදිරිපත්ව ඇති පෙතිපිට හෝ ලියවිල්ලකින් එහි ඉඩම්වලට නොහොත් ඊට ඇති යම් කොටසකට කිසි අයිතිවාසිකමක් පෙන්වා සිටින්නට නොයෙදුනොත්, එහි විශේෂ මන්ත්‍රීඥවරයානන්තාන්තේශ් ඉහත කී අඥාපණ්ණවලින් ලැබී තිබෙන බලවල ප්‍රකාරයට අයිතිවාසිකම් නොකියාපූ එහි ඉඩම් එක්කෝ එයින් අයිතිවාසිකමක් ගෙණ හැර දක්වන්නට නොයෙදුන සෑම ඉඩම ගර්ඝන්තක ඉඩම හැටියට උන්තාන්තේශ් අත්සන ඇති ලියවිල්ලකින් උන්තාන්තේ විසින් ප්‍රකාශකරණ බව මෙයින් දැනගත යුතුය.

එච්. ඩී. ඩේවිස්,
විශේෂ මන්ත්‍රීඥවරයානන්තාන්තේශ්.

විල් කිතියම 37.

| | | |
|------------|----------|-----------|
| විමකවිටිය. | ඉඩමේ නම. | විමකරම. |
| | | අ. රු. ප. |

3b ... කුඩාපඵගොල්ලුවවෙල ... 0 0 16

විට මාසිම.—ලතුරට රජසන්නක කුඩාපඵගොල්ලුවවෙලද; නෑගෙනලුරට රජසන්නක කුඩාපඵගොල්ලුවවෙලද; දකුනට රජසන්නක කුඩාපඵගොල්ලුවවෙලද, රජසන්නක කුඩාපඵගොල්ලුවවෙලද; මස්නාලුරට 169,489 පිඹුරු කඩදසියේ ජේන ඉඩමද.

පිරාතම පටුම 87.

| | | |
|----------------|--------------------|-----------|
| කාණිත් තුණ්ඩි. | කාණිපිත් පෙයාර්. | විෂාලය. |
| | | අ. රු. ප. |
| 3b ... | ලුදාපාලුකොල්ලාවවෙල | 0 0 16 |

ආකාරය: වැදිලි-ලුදුරුලු කුදාපාලුකොල්ලාවවෙල; පිටුපුලු-ලුදුරුලු කුදාපාලුකොල්ලාවවෙල ලුදු කලාණි; මෙරුලු-ලුදුරුලු කුදාපාලුකොල්ලාවවෙල ලුදු කලාණි, ලුදුරුලු කුදාපාලුකොල්ලාවවෙල; මෙරුලු-169,489 මි. උසිමෙප්පදමිලි කණිලුලුදු කාණි.



Kudapalugollewawela
Crown

T.P.169,489

Kudapalugollewemukulana
Crown

Kudapalugollewawela Kudapalugollewamukulana
Crown Crown

Scale of 8 Chains to an Inch.

Situation: Kudapalugollewa village in Wirasole Kadawat tulana of Kadawat korale.

Preliminary plan 87.

| | | |
|-------|-------------------------|----------|
| Lot. | Name of Land. | Extent. |
| | | A. R. P. |
| 3b .. | Kudapalugollewawela ... | 0 0 16 |

Sheets C ²⁴₅₋₁₃ & C ²⁴₆₋₁

Surveyor-General's Office,
Colombo, July 20, 1905.
2,269

J. B. M. RIDOUT,
for Surveyor-General.
Anuradhapura S. O. 78—1905