SUPPLEMENT

TO

The Ceylon Government Gazette,

PART III.

FRIDAY, APRIL 25, 1902.

NOTICE UNDER THE WASTE LANDS ORDINANCES, 1897, 1899, AND 1900.

TAKE notice, that unless within three months from the 21st day of March, 1902, the persons, if any, who claim any interest in the lands hereinafter mentioned or in any one or more of such lands, appear before the Special Officer appointed under section 28 of "The Waste Lands Ordinances, 1897, 1899, and 1900," at his office at Galle and make claim to the said lands or any of them or to some interest therein:

Such Special Officer, in pursuance of the powers vested in him by the said Ordinances, will declare by writing under his hand that the said lands or such of them, as to which no claim has been made, are the property of the Crown.

J. G. FRASER,
Special Officer.

Description of Lands referred to.

The following lots, situated in the village of Pasgoda in the Morawak korale of the Matara District, in the Southern Province, as described in the annexed certified tracings:—

I.

Preliminary plan 21.

Lot.		Name of Land.			Extent. A. R. P.
109	...	Heenwila and Mahawila	...	...	24 0 10
115	...	Alikedeniya	...	...	0 2 23
116	...	Alikedeniyagawahena	...	...	6 1 15
117	...	Medagodahena	...	...	2 1 22
					33 1 30

on sheet O $\frac{15}{20-28}$, and bounded as follows: on the north by Madolwitiyalahena claimed by J. D. Mathes and others, Achariwilawatta belonging to M. Don Andris, Madolwitiyalahena claimed by J. D. Mathes and others; on the east by Hiriliyadda belonging to W. Ukkuhami and others, Kawisiyawatta belonging to W. Sabehami and others, Warallegewattehena claimed by W. Ukkuhami and others, the footpath, Millagahadeniya belonging to W. Ukkuhami and others, Millagawadeniya *alias* Garuwagedeniya belonging to M. D. Hendrick and others; on the south by Medalewilagawahenyaya belonging to Crown, Alikedeniya belonging to Crown, the village limit of Rotumba, Mahahena claimed by R. D. Andiris and others; on the west by Godaudahena claimed by M. D. Hendrick and others, the footpath, Meesankewa claimed by S. D. Hendrick de Silva.

වෂී 1902 ක්වූ මාර්තු මස 21 වෙනි දින පටන් තුන්මාසයක් ඇතුලතදී මෙහි පහත දක්වෙන ඉඩම්වලට නොහොත් ඉන් එකකට නොහොත් වැඩිගණනකට යම් අසිතිවාසිකමක් තිබෙන යම් අයෙක් ඇත්නම් ඒ අය විසින් මුවුබිම් සම්බන්ධව වෂී 1897, 1899 සහ 1900 ආඥාපණත්වල 28 වෙනි වගන්තියේ ප්‍රකාරයට පත්කරණුලැබූ විශෙෂ මනත්‍රීශ්වරයානන්නාන්සේගේ ගාල්ලේ කන්තෝරු ඩේදී උන්නාන්සේගේ ඉදිරිපිටට ඇවිත් පෙනීසිට එකී ඉඩම්වලට නොහොත් ඊට ඇති යම් කොටස කට කිසි අසිතිවාසිකමක් පෙන්වා සිටින්ට නොයෙදුනොත්, එකී විශෙෂ මනත්‍රීශ්වරයානන්නාන්සේට ඉහතකී ආඥාපණත්වලින් ලැබී තිබෙන බලවල ප්‍රකාරයට, අසිතිවාසිකම් නොකියාපු එකී ඉඩම් එක්කෝ එසේ අසිතිවාසිකමක් ගෙණහැරදක්වන්ට නොයෙදුන සෑම ඉඩම් රාජසන්තක ඉඩම් හැටියට උන්නාන්සේගේ අත්සන ඇති ලියවිල්ලකින් උන්නාන්සේ විසින් ප්‍රකාශකරණ බව මෙයින් දන ගනයුතුයි.

ජේ. ජී. ෆ්‍රේසර්,
ඉඩම්වල නොරතුරු. විශේෂ මනත්‍රීශ්වරයානන්නාන්සේය.

දකුණු පලාතට අයිති මාතර දිස්ත්‍රික්කේ මොරවක්කෝරලේ පස්ගොඩ යන ගම පිහිටා තිබෙන ඕට අමුනාපු සහතික සිතියම්වල පෙනීයන මෙහි පහත දක්වන බිම්කට්ටිවී, එනම්:—

I.

O $\frac{15}{20-28}$ සිතියම්පත්‍රයට අඩංගුවූ:—

මුල් සිතියම 21.

බිම්කට්ටිය.		ඉඩමේ නම.			බිම්තරම් අ. රූ. ප.
109	....	හීන්විල සහ මහවිල	...	...	24 0 10
115	...	අලිකෑදෙනිය	...	...	0 2 23
116	...	අලිකෑදෙනියගාවාහේන		...	6 1 15
117	...	මැදගොඩහේන	...	...	2 1 22
					33 1 30

මීට මාසිම්—උතුරට ජේ. ඩී. මතෙස් සහ තවත් අයවල් විසින් අයිතිවාසිකම් කියන මඩොල් විටියලහේනද, ඇම්. දෙන් අන්ද්‍රිස්ට අයිති ආචාරිවිලවත්තද, ජේ. ඩී. මතෙස් සහ තවත් අයවල් විසින් අයිතිවාසිකම් කියන මඩොල්විටියලහේනද ; නැගෙණ්ඉරට ඩබ්ලිව්. උක්කුහාමිට සහ තවත් අය වළුන්ට අයිති හිරිලියද්දද, ඩබ්ලිව්. සබේහාමිට සහ තවත් අයවළුන්ට අයිති කවිසියාවත්තද, ඩබ්ලිව්. උක් කුහාමි සහ තවත් අයවල් විසින් අයිතිවාසිකම් කියන වරල්ලෙගේවත්තෙහේනද, අඩිපාරද, ඩබ්ලිව්. උක්කුහාමිට සහ තවත් අයවළුන්ට අයිති මිල්ලගහ දෙනියද, ඇම්. ඩී. හෙන්ද්‍රික්ට සහ තවත් අය වළුන්ට අයිති මිල්ලගාවාදෙනිය නොහොත් ගරුවෙගේදෙනියද ; දකුනට රාජසන්තක මැඩලවිල ගාවාහේන්යාසද, රාජසන්තක අලිකෑදෙනියද, රොටුඹේ ගම්ඉමද, ආර්. ඩී. අන්ද්‍රිස් සහ තවත් අයවල් විසින් අයිතිවාසිකම් කියන මහහේනද ; බස්නාඉරට ඇම්. ඩී. හෙන්ද්‍රික් සහ තවත් අයවල් විසින් අයිතිවාසිකම් කියන ගොඩඋඩහේනද, අඩිපාරද, ඇස්. ඩී. හෙන්ද්‍රික් සහ තවත් අවල් විසින් අයිතිවාසිකම් කියන මැස්සන්කෑවද.

இவ்வறிவித்தலின் தேதியாகிய 1902 ம் ஆண்டு-த்து பங்குனிமீ 21 ந்தேதியிலிருந்து மூன்று மாசத்திற்குள்ளாக இதன் கீழ் விவரித்திருக்கும் காணிகளை அல்லது அக்காணிகளி லெவற்றையும் குறித்து உரித்துப்பேசுவோர்கள் யாருமிருந்தால், அவர்கள் 28 ம் பிரிவின்படி பாளான காணிகளின் சட்டங்களின் 1897, 1899, 1900 ம் வருஷங்களில் ஏற்படுத்திய குறிப்பான உத்தியோகஸ்தர் முன்பாக காலி அவரது கந்தோரில் தெரிபட்டு மேற்படி காணிகளை அல்லது அவற்றி லெதையும் குறித்து யாதும் உரிமை அல்லது உடந்தை காண்பியாதிருந்தால், மேற்சொல்லிய குறித்த உத்தியோகஸ்தராக தம்மில் சொல்லப்பட்ட கட்டளைச்சட்டங்களினால் தனக்குக் கொடுத்திருக்கும தத்துவங்களைக்கொண்டு தன் கையொப்பமிட்டு எழுத்து மூலமாய் சொல்லப்பட்ட காணிகளை அல்லது அவைகளின் உரித்தைப் பேசப்பட்டவர்கள் வெளிப்படாவிடில் முடிக்குரிய ஆதனமென்று வெளியரங்கப்படுத்துவார்.

ஜே. ஜி. பெரேஸர்,
குறிப்பான உத்தியோகஸ்தர்.

சொல்லப்பட்ட காணிகளின் விவரம்.

தென் மாகாணத்தின் மாத்துறை டிஸ்திறிக்கில் மொறவக்கோறளையைச்சேர்ந்த பஸ்கொடை எனனும கிராமத்திலுள்ள இதன் கீழ் சொல்லப்படும துண்டுகள், அஃதாவது இததோடணைததுக குறிக்கப்பட்டு உறுதிப்படுததிய டாப்பில் விவரிக்கப்பட்டிருககின்றன :—

I.

O $\frac{15}{20\text{-}28}$ ம் அளவுக்கடதாசியில்,

பிரதமபடத்து இலக்கம் 21.

துண்டு.		காணியினது பெயர்.			விசாலம். ஏ.	ரூ.	ப.
109	...	ஹின்வில, மகவில	...	...	24	0	10
115	...	அலிகேதெனிய	...	...	0	2	23
116	...	அலிகேதெனியகாவாகேன	...	...	6	1	15
117	...	மெதகொடகேன	...	...	2	1	22
					33	1	30

எல்லை, வடக்கு-ஜே. டி. மத்தெசும சிலபேர்களும உரிததுபேசும மடொல்விட்டியலகேன, எம. தொன் அந்திரிசுடைய ஆசாரிவிலவத்த, ஜே. டி. மத்தெசும சிலபேர்களும உரிததுபேசும மடொல்விட்டியலகேன ; கிழக்கு-டவ்ளிவு. உக்குகாமியும சிலபேர்களுககுமுடைய இறிளியத்த, டவ்ளிவு. ஸபேகாமியும சிலபேர்களுககுமுடைய கவிசியாவதத, டவ்ளிவு. உககுகாமியும சிலபோகளும உரித்துபேசும வறள்ளேகேவத்தேகேன, அடிபாதை, டவ்ளிவு. உக்குகாமியும் சிலபேர்களுககுமுடைய மிள்ளககதெனிய, எம். டி. ஹென்திரிககும சிலபேர்களுககுமுடைய மிள்ளகாவாதெனிய அல்லது கறுவெகேதெனிய ; தெற்கு-அரசாட்சிககுள்ள மெடெல்விலகாவாகேன்யாய, அரசாட்சிககுள்ள அலிகேதெனிய, றொட்டும்பவுடைய எலலை, ஆர். டி. அந்திரிசும சிலபேர்களும உரித்துபேசும மககேன ; மேற்கு-எம். டி. ஹென்திரிக்கும சிலபேர்களும உரிததுபேசும கொடஉடகேன, அடிபாதை, எஸ். டி. ஹென்திரிக்த சில்வா உரித்துபேசும மெஸஸன்கேவத்த.

[For Tracing see page 3]

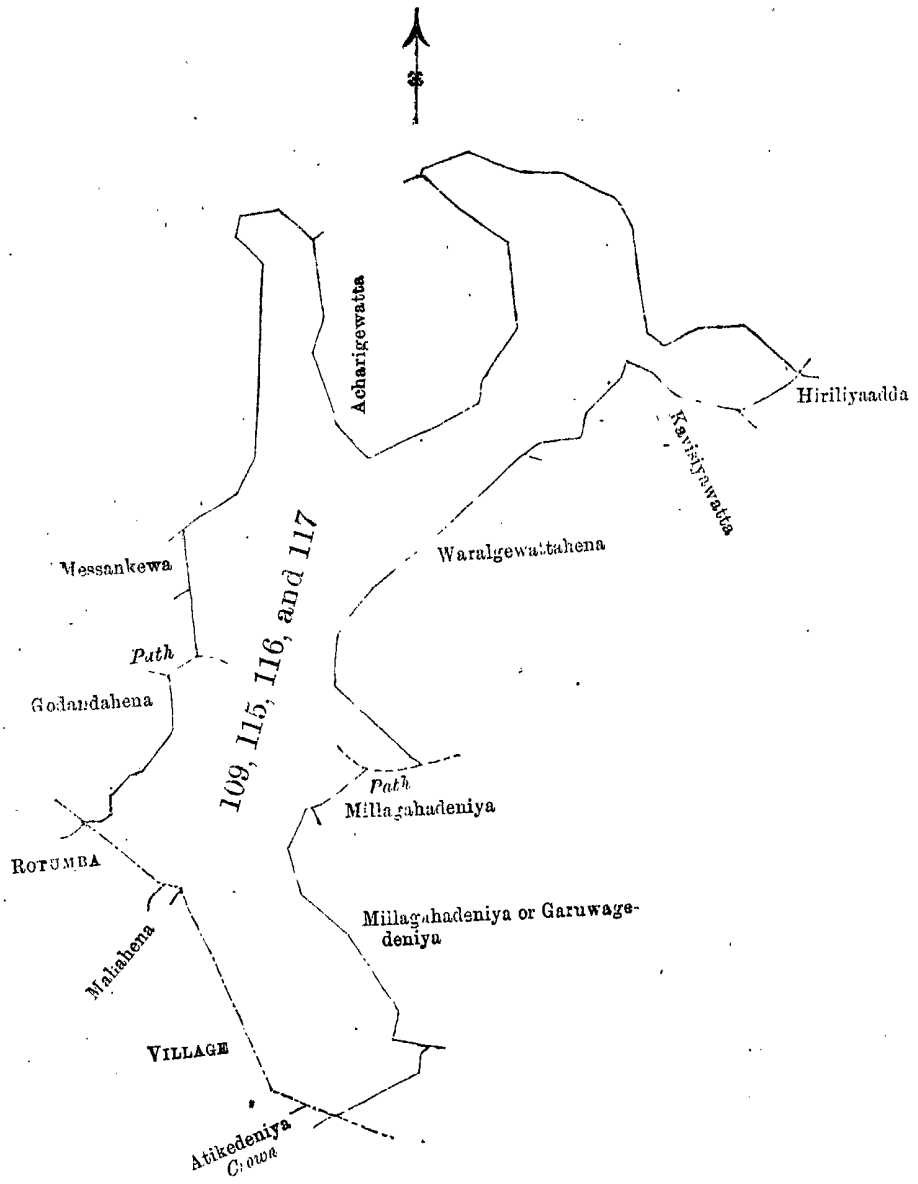

Scale of 8 Chains to an Inch.

Situation: Pasgoda village in Udugaha pattu of Morawak korale.

Preliminary plan 21.

Lot.		Name of Land.			Extent. A. R. P.
109	...	Heenwila and Mahawila	...	...	24 0 10
115	...	Alikedeniya	...	...	0 2 23
116	...	Alikedeniyagawahena	...	...	6 1 15
117	...	Medagodahena	...	...	2 1 22
					33 1 30

Surveyor-General's Office,
Colombo, December 5, 1901.

Sheet O $\frac{15}{20\text{-}28}$

J. L. HAMPTON,
for Acting Surveyor-General.

II.

Preliminary plan 21.

Lot.		Name of Land.			Extent. A. R. P.
128	...	Wanduruwattehena	...	...	9 3 0
129	...	Bambarudeniya	...	...	1 3 20
					11 2 20

on sheets O $\frac{15}{19\text{-}27}$ and O $\frac{15}{20\text{-}28}$ and bounded as follows: on the north by Dehigahahena claimed by J. D. Thomis and others, the footpath; on the east by the village limit of Rotumba; on the south by the village limit of Rotumba, the Galapottehene-dola; on the west by. (Dodandenimulla belonging to W. Odris and others) the village limit of Rotumba.

O $\frac{15}{19-27}$ සහ O $\frac{15}{20-28}$ සිතියම්පත්‍රවලට අඩංගුවූ:—

මුල් සිතියම 21.

ඛණ්ඩාංකය.		ඉඩමේ නම.			ඛණ්ඩාන්තරය. අ. රූ. ප.
128	...	වඳුරුවත්තේහේන	...	...	9 3 0
129	...	බඹරුදෙනිය	...	...	1 3 20
					11 2 20

මීට මායිම්—උතුරට ජේ. ඩී. තෝම්ස් සහ තවත් අයවල් විසින් අයිතිවාසිකම් කියන දෙනිගහ ගේනද, අඩපාරද; නැඟෙනහිරට රොටුඹේ ගම්මුමද; දකුණට රොටුඹේ ගම්මුමද, ගල්පොත්තේගේ යෙදෙලද; බස්නාහිරට (ඩබ්ලිවූ. ඕඩ්ලිස්ට සහ තවත් අයවළුන්ට අයිති දෙඩන්දෙනියමුල්ලද), රොටුඹේ ගම්මුමද.

O $\frac{15}{19-27}$ ම, O $\frac{15}{0-28}$ ම அளவுகடதாசிகளில்,

இலக்கம்.		பிரதமபடத்து இலக்கம் 21. காணியினது பெயர்.			விசாலம். எ. ரூ. ப.
128	...	வன்துறுவத்தேகேன	...	...	9 3 0
129	...	பம்பறுதெனிய	...	...	1 3 20
					11 2 20

எல்லை, வடகிழக்கு-ஜே. டி. தோமிசும சிலபேர்களும உரித்துபேசும தெங்கிககேன, அடிபாதை; கிழககு-ரொட்டும்பவுடைய எல்லை; தெற்கு-ரொட்டும்பவுடைய எல்லை, கள்பொத்தெகேனதொல; மேற்கு-(டவ்ளிவு. ஓதிரிசும சிலபேர்களுகுமுடைய தொடன்தெனிமுள்ள), ரொட்டும்பவுடைய எல்லை.

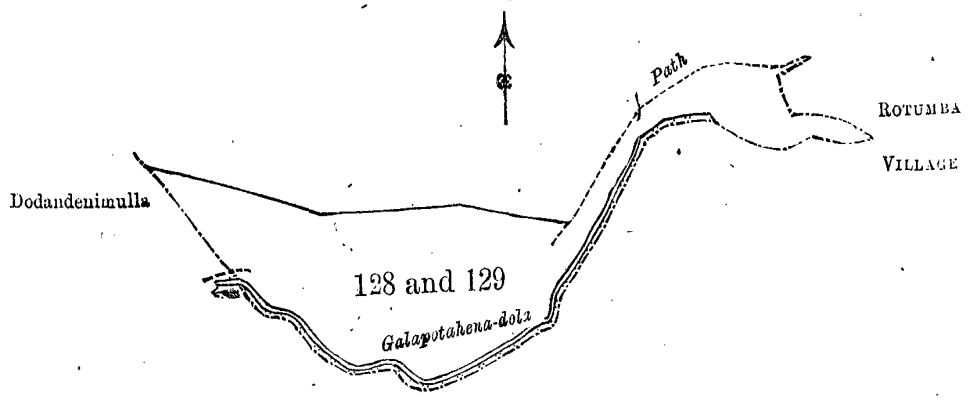

Scale of 8 Chains to an Inch.

Situation : Pasgoda village in Udugaha pattu of Morawak korale.

Preliminary plan 21.

Lot.		Name of Land.			Extent. A. R. P.
128	...	Wanduruwattehena	...	...	9 3 0
129	...	Bambarudeniya	...	...	1 3 20
					11 2 20

Sheets O $\frac{15}{19-27}$ and O $\frac{15}{20-28}$

Surveyor-General's Office,
Colombo. December 5, 1901.

J. L. HAMPTON,
for Acting Surveyor-General.

III.

Preliminary plan 21.

Lot.		Name of Land.			Extent. A. R. P.
113	...	Mahawalagawadeniya	...	...	1 2 34

on sheet O $\frac{15}{20\text{-}28}$, and bounded as follows : on the north by Madolwitiyalahena claimed by M. D. Hendrick and others ; on the east and south by Medaliwilehenyaya belonging to Crown ; on the west by Millagahadeniya *alias* Garuwagedeniya belonging to M. D. Hendrick and others.

O $\frac{15}{20\text{-}28}$ සිතියම්පත්‍රයට අඩංගුවූ:—

මුල් සිතිමය 21.

බිම්කට්ටිය.		ඉඩමේ නම.			බිම්තරම. අ. රූ. ප.
113	...	මහවලගාවාදෙනිය	...	...	1 2 34

මීට මායිම්—උතුරට ඇම්. සී. හෙන්ඩ්‍රික් සහ තවත් අයවල් විසින් අයිතිවාසිකම් කියන මඩොල්විටියලගේනද ; නැඟෙණිහිරට සහ දකුනට රාජසන්තක මඩල්විලේහේන්යායද ; බස්නාහිරට ඇම්. සී. හෙන්ඩ්‍රික්ට සහ තවත් අයවලුන්ට අයිති මිල්ලගහදෙනිය නොහොත් ගරුවේගේදෙනියද.

O $\frac{15}{20\text{-}28}$ ம அளவுகடதாசியில்,

பிரதமபடத்து இலக்கம் 21.

தண்டி.		காணியினது பெயர்.			விசாலம். ஏ. ரூ. ப.
113	...	மகவலகாவாதெனிய	...	...	1 2 34

எல்லை, வடகு-எம. டி. ஹென்திரிகளும சிலபேர்களும உரித்துபேசும மடொல்விட்டியல கேன் ; கிழகும தெற்கும-அரசாட்சிகுள்ள மெடலிவிலேகேன்யாய, மேற்கு-எம. டி. ஹென் திரிகளும சிலபேர்களுகுமுடைய மிள்ளாகதெனிய அல்லதுகறுவெகேதெனிய.

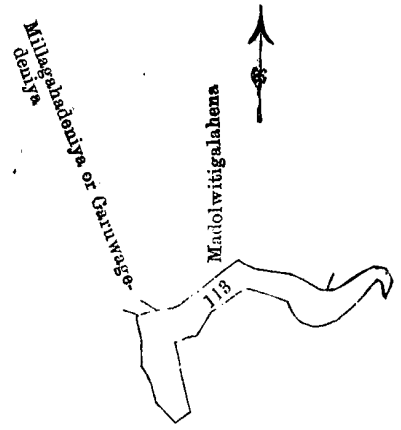

Scale of 8 Chains to an Inch.

Situation : Pasgoda village in Udugaha pattu of Morawak korale.

Preliminary plan 21.

Lot.		Name of Land.			Extent. A. R.
113	...	Mahawalagawadeniya	...	...	1 2 34

Sheet O $\frac{15}{20\text{-}28}$

Surveyor-General's Office,
Colombo, December 5, 1901.

J. L. HAMPTON,
for Acting Surveyor-General.

H. C. COTTLE, ACTING GOVERNMENT PRINTER, COLOMBO, CEYLON.