

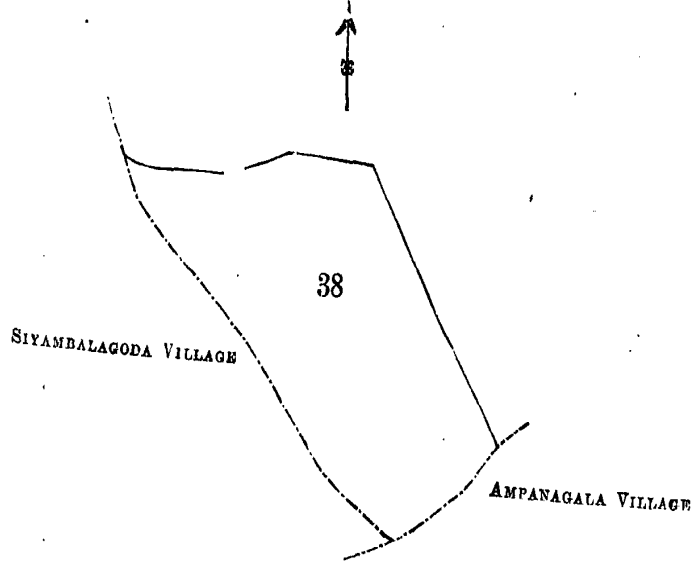


சொல்லப்பட்ட காணிகளின் விவரம்.

## I.

தென் மாகாணத்தின் மாத்துறை டிஸ்திரிக்டில் மொறவக்கோறையைச் சேர்ந்த பனாகடுவ என்னும் கிராமத்தின் அளவு 0  $\frac{15}{34-42}$  ம் அளவுக்கடதாசியிலும் 17 ம் இலக்க பிரதமபடத்திலும் காணப்படும் பங்கு 38 ம் பிரிவுபடி களவிட்ட தென்னேகை இன்னும் சில துகளும் யென்று பொதுவாய்ச் சொல்லப்படுகிற அல்லது அறியப்படுகிற இத்தோடணத்திற்குக் குறிக்கப்பட்டு உறுதிப்படுத்திய டாப்பில் விவரிக்கப்பட்டதும் 14 ஏக்கர் 2 நாட் 27 பர்சல விஸ்தாரமுள்ளது:—

எல்லை, வடக்கும், கிழக்கும்-ஸியனகே அப்புவும் சிலபேர்களும் உரித்துபேசும் ஹங்கறன் தொறகேன்யாய் ; தெற்கு-அம்பனாகடுவைய எல்லை ; மேற்கு-ஸியம்வளாகடுவைய எல்லை, (அரசாட்சிக்குள்ள கொச்சிகள்தேகேன்யாய்).



Scale of 8 Chains to an Inch.

Preliminary plan 17.

Situation: Panakaduwa village in Udugaha pattu of Morawak korale.

Lot.	Name of Land.	Extent.
38	Kalawitennahena, &c. ...	A. R. P. 14 2 27

Sheet O  $\frac{15}{34-42}$

Surveyor-General's Office,  
Colombo, December 20, 1901.

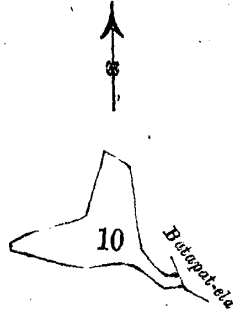
P. D. WARREN,  
Acting Surveyor-General.

## II.

The land commonly called or known as Tilakamulledeniya, situate in the village of Panakaduwa in the Morawak korale of the Matara District, in the Southern Province, containing in extent 1 acre 2 roods and 28 perches, shown as lot 10 in sheet O  $\frac{15}{34-42}$  and in preliminary plan 17, and in the annexed certified tracing therefrom, and bounded as follows: on the north by Batayankandurehenyaya belonging to Crown; on the east by Batayankandurehenyaya belonging to Crown, the Batapatela; on the south and west by Batayankandurehenyaya belonging to Crown.

ஐக்கிய பராவை அகிலி மாவை டீசீயின்கென் மொறவக்கோறையைச் சேர்ந்த பனாகடுவைய என்னும் கிராமத்தின் அளவு 0  $\frac{15}{34-42}$  ம் அளவுக்கடதாசியிலும் 17 ம் இலக்க பிரதமபடத்திலும் காணப்படும் பங்கு 10 ம் பிரிவுபடி தளக்கமுள்ள தென்மேய யென்று பொதுவாய்ச் சொல்லப்படுகிற அல்லது அறியப்படுகிற இத்தோடணத்திற்குக் குறிக்கப்பட்டு உறுதிப்படுத்திய டாப்பில் விவரிக்கப்பட்டதும் 1 ஏக்கர் 2 நாட் 28 பர்சல விஸ்தாரமுள்ளது:—

ஐக்கிய-அரசாட்சிக்குள்ள வட்டயன்கள்துரேகேன்யாய் ; கிழக்கு-அரசாட்சிக்குள்ள வட்டயன்கள்துரேகேன்யாய், வட்டயன்கள்துரேகேன்யாய் ; தெற்கும், மேற்கும்-அரசாட்சிக்குள்ள வட்டயன்கள்துரேகேன்யாய்.



Scale of 8 Chains to an Inch.

Preliminary plan 17.

Situation : Panakaduwa village in Udugaha pattu of Morawak korale.

Lot.	Name of Land.	Extent. A. R. P.
10	Tilakamulledeniya	1 2 28

Surveyor-General's Office,  
Colombo, December 20, 1901.

Sheet O  $\frac{15}{34-42}$

P. D. WARREN,  
Acting Surveyor-General.

## III

The land commonly called or known as Kudaluwiladeniya, situate in the village of Panakaduwa in the Morawak korale of the Southern Province, containing in extent 3 roods and 31 perches, shown as lot 11 in sheet O  $\frac{15}{34-42}$  and in preliminary plan 17, and in the annexed certified tracing therefrom, and bounded as follows : on the north by Batayankandurehenyaya belonging to Crown ; on the east by Batayankandurehenyaya belonging to Crown ; on the south by the footpath, Mahakumbura belonging to Gamage Janis and others ; on the west by Mahakumbura belonging to ditto.

දකුණු පලාතට අයිති මාතර දිස්ත්‍රික්කේ මොරවක්කෝරලේ පනාකඩුව යන ගම පිහිටි, තිබෙන මීට අමුණාසු සහකික සිතියමේ පෙනෙන රූකි 3කුත් පර්චස් 31ක් බිම්තරම් ඇති සාමාන්‍ය වසයෙන් කුඩාවලියෙහි කිසි නොහොත් ඒ නමින් දැනගත තිබෙන O  $\frac{15}{34-42}$  සිතියම්පත්‍රයේ සහ 17වන මුල්සිතියමේ 11වන පෙන්වන බිම්කවිච්ච මාසිම :—උතුරට රජසන්තක බටයන්කඳුරේ හේන් යායද; නැගෙනහිරට රජසන්තක බටයන්කඳුරේ හේන් යායද; දකුණට අභිපාරද; ගමහේ පනිස්ට සහ නවත් අසවිච්චට අයිති මහකුඹුරද; බස්නාරුට එම අසවිච්චට අයිති මහකුඹුරද.

தன் மாகாணத்தின் மாத்துறை முஸ்திநிக்கில் மொறவக்கோறையைச்சேர்ந்த பளுகடுவ என்னும் கிராமத்தி லுள்ள O  $\frac{15}{34-42}$  ம் அளவுக்கடதாசியிலும் 17 ம் இலக்க பிரதமபடத்திலும் காணப்படும் பங்கு 11 ம் பிரிவுபடி குடலுவீல தெனிய யென்று பொதுவாய்ச் சொல்லப்படுகிற அல்லது அறியப்படுகிற இந்தோடணத்திற்குக்கும் குறிக்கப்பட்டு உறு திப்படுத்திய டாபியில் விவரிக்கப்பட்டதும் 3 டாட் 31 பர்சல விஸதாரமுள்ளது :—

எல்ல, வடக்கு-அரசாட்சிக்குள்ள வட்டயன்கண்டுரேகேன்பாய ; கிழக்கு-அரசாட்சிக்குள்ள வட்டயன்கண்டுரே கேன்பாய ; தெற்கு அடிபாதை, கமகே ஜானிகம் சிலபோகனக்குமுடைய மகரும்புர ; மேற்கு-மேற்கொல்லியவர்களு டைய மகரும்புர.



Scale of 8 Chains to an Inch.

Preliminary plan 17.

Situation : Panakaduwa village in Udugaha pattu Morawak korale.

Lot.	Name of Land.	Extent A. R. P.
11	Kudaluwiladeniya	0 3 31

Surveyor-General's Office,  
Colombo, December 20, 1901.

Sheet O  $\frac{15}{34-42}$

P. D. WARREN,  
Acting Surveyor-General.

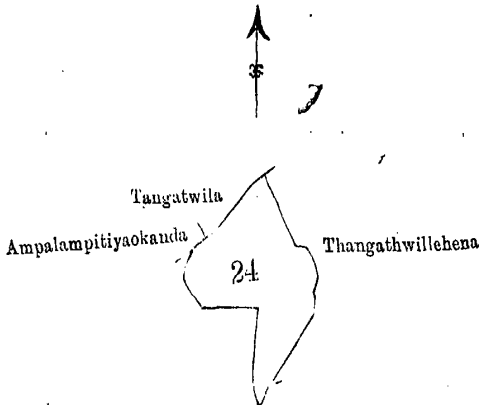
IV.

The land commonly called or known as Minuwanwiledeniya, situate in the village of Panakaduwa in the Morawak korale of the Mataru District, in the Southern Province, containing in extent 2 acres 3 roods and 34 perches, shown as lot 24 in sheet O  $\frac{15}{34-42}$  and in preliminary plan 17, and in the annexed certified tracing therefrom, and bounded as follows : on the north by Danattewila claimed by S. R. Don Hendrik and others ; on the east by Danattawilahena claimed by S. R. Don Hendrik and others ; on the south by Batahenyaya claimed by J. K. Don Thomis and others ; on the west by Batahenyaya claimed by J. K. Don Thomis and others, Ampalapitiyeokanda claimed by Jayan and others.

දකුණු පලාතට අයිති මාතර දිස්ත්‍රික්කේ මොරවක්කෝරලේ පනාකඩුව යන ගම පිහිටා තිබෙන මීට අමුතාපු සහතික සිතියමේ පෙනෙන අක්කර 2කුත් රූඩ් 3කුත් පර්ච්ස් 34ක් බිම්තරම ඇති සාමාන්‍යවසයෙන් මිනුවන්විලේදෙහිය කියන නොහොත් ඒ නමින් දැනගත තිබෙන O  $\frac{15}{34-42}$  සිතියම්පත්‍රයේ සහ 17 මුල්සිතියමේ 24න් පෙන්වන බිම්කට්ටියට මාසිමි:—උතුරට ඇස්. ආර්. දෙගුත්තේදික් සහ තවත් අයවල් විසින් අයිතිවාසිකම් කියන දත්අත්තේවිලද; නැගෙනහිරට ඇස්. ආර්. දෙගුත්තේදික් සහ තවත් අයවල් විසින් අයිතිවාසිකම් කියන දත්අත්තේවිල හේනද; දකුණට ජේ. කේ. දෙගුත්තේදික් සහ තවත් අයවල් විසින් අයිතිවාසිකම් කියන බට්ටේගේන්යායද; වස්තාගුරට ජේ. කේ. දෙගුත්තේදික් සහ තවත් අයවල් විසින් අයිතිවාසිකම් කියන බට්ටේගේන්යායද, ජයන් සහ තවත් අයවල් විසින් අයිතිවාසිකම් කියන අම්පලම්පිටියේ මිකන්දද.

தென் மாகாணத்தின் மாத்துறை முனிசிபலிட்டி மொறவக்கோறையைச்சேர்ந்த பனாகடுவா என்னும் கிராமத்திலுள்ள O  $\frac{15}{34-42}$  ம் அளவுக்கடநாகியிலும் 17 ம் இலக்க பிரதமபடத்திலும் காணப்படும் பங்கு 24 ம் பிரிவுபடி மினுவன்விலே தெனிய யென்று பொதுவாய்ச் சொல்லப்படுகிற அல்லது அறியப்படுகிற இத்தொடணத்திற்குக்கும் குறிக்கப்பட்டு உறுதிப்படுத்திய டாப்பில் விவரிக்கப்பட்டதும் 2 ஏக்கர் 3 ரூட் 34 பர்சஸ் விஸ்தாரமுள்ளது:—

எல்ல, வடக்கு-எஸ. ஆர். தொன் ஹெந்திரிக்கும் சிலபேர்களும் உரித்துபேசும் தன்அத்தேவில; முக்கு-எஸ. ஆர். தொன் ஹெந்திரிக்கும் சிலபேர்களும் உரித்துபேசும் தன்அத்தேவிலகேன்; தெற்கு-ஜே. கே. தொன் தோமிகும் சிலபேர்களும் உரித்துபேசும் வட்டெகேன்யாய; மேற்கு-ஜே. கே. தொன் தோமிகும் சிலபேர்களும் உரித்துபேசும் வட்டெகேன்யாய, ஜயனும் சிலபேர்களும் உரித்துபேசும் அம்பலம்பிட்டியேலுகள்த.



Scale of 8 Chains to an Inch.

Preliminary plan 17.

Situation : Panakaduwa village in Udugaha pattu of Morawak korale.

Lot.	Name of Land.	Extent. A. R. P.
24	Minuwanwiledeniya	2 3 34

Surveyor-General's Office,  
Colombo, December 20, 1901.

Sheets O  $\frac{15}{34-42}$   
P. D. WARREN,  
Acting Surveyor-General.